



বাংলাদেশ বেসামরিক বিমান চলাচল কর্তৃপক্ষ
সদর দপ্তর, কুর্মিটোলা, ঢাকা-১২২৯।
এটিএম (সদর দপ্তর) অধিশাখা



স্মারক নম্বর: ৩০.৩১.০০০০.১৪৪.০২.০১৬.২৩.৯৫৩

১৪ ভাদ্র ১৪৩০ বঙ্গাব্দ
তারিখ: ২৯ আগস্ট ২০২৩ খ্রিস্টাব্দ

বিষয়: মোবাইল টাওয়ার/স্থাপনা নির্মাণে উচ্চতার ছাড়পত্র প্রসঙ্গে।

সূত্র: (ক) KTBL/S&P/CAAB/2023/109, Date:-30/03/2023.

উপর্যুক্ত বিষয়ে সুত্রোল্লিখিত পত্রের বরাতে (সংশ্লিষ্ট অন্যান্য সরকারী সংস্থা/বিভাগের অনাপত্তি সাপেক্ষে) প্রস্তাবিত স্থানে যশোর বিমানবন্দরের OLS এর আলোকে ANO (AD) A1 এবং ICAO Annex-14 এর নিয়ম অনুযায়ী নিম্নবর্ণিত ছকে প্রদর্শিত সর্বোচ্চ প্রাপ্য উচ্চতা কর্তৃপক্ষ কর্তৃক অনুমোদিত হয়েছে।

ক্রমিক নং	মোবাইল টাওয়ার/স্থাপনা নির্মাণের প্রস্তাবিত স্থান/জমির তফসিল	যশোর বিমানবন্দরের এরোডাম এলিভেশন হতে অনুমোদিত উচ্চতা
০১.	ভৌগলিক স্থানাংক: 23°19'11.1036"N, 88°56'41.0136"E, Vill: Bathan gasi, P.O: Bathan gasi, P.S: Mohespur, Dist: Jhenaidaha.	১৩৭(একশত সাইত্রিশ)ফুট
০২.	ভৌগলিক স্থানাংক: 23°37'31.8972"N, 88°03'00.6444"E, Vill: Mandartola, P.O: Harinakunda, P.S: Harinakunda, Dist: Jhenaidaha .	১৩৭(একশত সাইত্রিশ)ফুট
০৩.	ভৌগলিক স্থানাংক: 23°42'43.0452"N, 89°11'51.8064"E, Vill: Singhonogor, P.O: Banipur, P.S: Shoilkupa, Dist: Jhenaidaha.	১৩৭(একশত সাইত্রিশ)ফুট
০৪.	ভৌগলিক স্থানাংক: 23°34'22.26"N, 89°03'55.476"E, Vill: Saganna, P.O: Saganna, P.S: Jhenaidaha Sadar, Dist: Jhenaidaha.	১৩৭(একশত সাইত্রিশ)ফুট
০৫.	ভৌগলিক স্থানাংক: 23°39'37.512"N, 89°15'02.376"E, Vill: Gobindopur, P.O: Royera, P.S: Shailkupa, Dist: Jhenaidaha.	১৩৭(একশত সাইত্রিশ)ফুট

০২। মোবাইল টাওয়ার/স্থাপনা/নির্মাণে নির্মাণকারী ব্যক্তি/গোষ্ঠী/সংস্থা/প্রতিষ্ঠানকে নিম্নবর্ণিত শর্ত সমূহ অবশ্যই পালন করতে হবে:

(ক) মোবাইল টাওয়ার/স্থাপনা/ভবনের সিঁড়িঘর, জলাধার, লিফট, এলটেনা (যদি থাকে), খুঁটি, প্রতিবন্ধক বাতি ইত্যাদিসহ মোট উচ্চতা অনুমোদিত উচ্চতার মধ্যে সীমাবদ্ধ রাখতে হবে।


(খ) নির্মাণ কাজের জন্য ফ্রেন বা তদজাতীয় কোন যন্ত্রপাতি ব্যবহার করলে সেগুলোও উক্ত উচ্চতার মধ্যে সীমিত রাখতে হবে।

গ) মোবাইল টাওয়ারকে সমান সাতভাগ করতঃ নীচু হতে পর্যায়ক্রমে লাল/সাদা রং করতে হবে। মোবাইল টাওয়ারের চুড়ায় (প্রয়োজ্য ক্ষেত্রে) লাল প্রতিবন্ধক বাতি সূর্যাস্ত হতে সূর্যোদয় পর্যন্ত এবং খারাপ আবহাওয়ায় জ্বালিয়ে রাখতে হবে।

০৩। বরিশাল বিমানবন্দরের এরোডাম এলিভেশন (Mean Sea Level হতে উচ্চতা)-কে ভিত্তি বিবেচনায় উক্ত স্থানে অবকাঠামো নির্মাণের প্রাপ্য উচ্চতা নির্ধারণ করা হয়েছে। সুতরাং নির্মাণ স্থানের এলিভেশন ১০ ফুটের অতিরিক্ত হলে, অতিরিক্ত উচ্চতা অত্র পত্রের মাধ্যমে প্রদত্ত উচ্চতা হতে বাদ দিয়ে প্রস্তাবিত অবকাঠামো নির্মাণ করতে হবে।

০৪। নকশা অনুমোদনকারী সংস্থা প্রস্তাবিত স্থানে উপরোক্ত শর্তাবলীর আলোকে অনুমোদিত উচ্চতার মধ্যে স্থাপনা/মোবাইল টাওয়ার নির্মাণ সীমিত রাখা নিশ্চিত করতে হবে।

০৫। সিএএবি'র ওয়েবসাইট (www.caab.gov.bd)-এ প্রকাশিত অনুমোদিত উচ্চতার ছাড়পত্রটি যাচাই করণের জন্য নকশা অনুমোদনকারী সংস্থাকে অনুরোধ করা যাচ্ছে।



২৯-০৮-২০২৩

মোঃ মাসুদ রানা

পরিচালক (এয়ার ট্রাফিক ম্যানেজমেন্ট-এটিএম)

+৮৮০ ২ ৮৯০১৪০৪ (ফোন)

.. (ফ্যাক্স)

datm@caab.gov.bd


Chief Executive Officer, KIRTONKHOLA TOWER Bangladesh Ltd.(KTBL), Awal Center(16th Floor), 34, Kemal Ataturk Avenue, Banani C/A, Dhaka-1213.।।

স্মারক নম্বর:

তারিখ: ১৪ ভাদ্র ১৪৩০ বঙ্গাব্দ
২৯ আগস্ট ২০২৩ খ্রিস্টাব্দ

সদয় জ্ঞাতার্থে/জ্ঞাতার্থে(জ্যেষ্ঠতার ক্রমানুসারে নয়):

- ১। পরিচালক (সিএনএস) (চলতি দায়িত্ব), পরিচালক(সিএনএস) এর দপ্তর, বাংলাদেশ বেসামরিক বিমান চলাচল কর্তৃপক্ষ(ওয়েব সাইটে প্রকাশের জন্য);
- ২। ব্যবস্থাপনা পরিচালক (অতিরিক্ত দায়িত্ব), ম্যানেজিং ডিরেক্টর এর দপ্তর, বাংলাদেশ টেলিকমিউনিকেশন্স কোম্পানি লিমিটেড (বিটিসিএল) এবং
- ৩। বিমানবন্দর ব্যবস্থাপক, যশোর বিমানবন্দর, যশোর।



২৯-০৮-২০২৩

মোঃ মাসুদ রানা

পরিচালক (এয়ার ট্রাফিক ম্যানেজমেন্ট-এটিএম)



বাংলাদেশ বেসামরিক বিমান চলাচল কর্তৃপক্ষ
সদর দপ্তর, কুমিল্টোলা, ঢাকা-১২২৯।
এটিএম (সদর দপ্তর) অধিশাখা



তারিখ: ১৪ ভাদ্র ১৪৩০ বঙ্গাব্দ
২৯ আগস্ট ২০২৩ খ্রিস্টাব্দ

স্মারক নম্বর: ৩০.৩১.০০০০.১৪৪.০২.০০৪.২৩.৯৫৪

বিষয়: স্থাপনা/ভবন নির্মাণে উচ্চতার ছাড়পত্র প্রসংগে।

সূত্র: নং-২৫.৪৭.১৫০০.০৭৩.৪৩.৪০৬.২৩/৩৭৪, তারিখ:-২৪/০৭/২০২৩খ্রিঃ।

উপর্যুক্ত বিষয়ে সূত্রোল্লিখিত পত্রের বরাতে (সংশ্লিষ্ট অন্যান্য সরকারী সংস্থা/বিভাগের অনাপত্তি সাপেক্ষে) প্রস্তাবিত স্থানে শাহ আমানত আন্তর্জাতিক বিমানবন্দরের OLS এর আলোকে ANO (AD) A1 এবং ICAO Annex-14 এর নিয়ম অনুযায়ী নিম্নবর্ণিত ছকে প্রদর্শিত সর্বোচ্চ প্রাপ্য উচ্চতা কর্তৃপক্ষ কর্তৃক অনুমোদিত হয়েছে।

ক্রমিক নং	স্থাপনা/ভবন নির্মাণের প্রস্তাবিত স্থান/জমির তফসিল	শাহ আমানত আন্তর্জাতিক বিমানবন্দরের এরোড্রাম এলিভেশন হতে অনুমোদিত উচ্চতা
(ক)	ভৌগলিক স্থানাংক: ২২°১৬'৩২.০৯"উত্তর, ৯১°৪৭'০৫.২৬"পূর্ব, মৌজা-দক্ষিণ হালিশহর, আর.এস দাগ নং-৩২৫০(অংশ) ও বি.এস দাগ নং-৪১৯৬(অংশ), থানা-ইপিজেড, জেলা-চট্টগ্রাম।	৭০(সত্তর)ফুট

০২। স্থাপনা/ভবন নির্মাণে নির্মাণকারী ব্যক্তি/গোষ্ঠী/সংস্থা/প্রতিষ্ঠানকে নিম্নবর্ণিত শর্ত সমূহ অবশ্যই পালন করতে হবেঃ

(ক) স্থাপনা/ভবনের সিঁড়িঘর, জলাধার, লিফট, এন্টেনা (যদি থাকে), খুঁটি, প্রতিবন্ধক বাতি ইত্যাদিসহ মোট উচ্চতা অনুমোদিত উচ্চতার মধ্যে সীমাবদ্ধ রাখতে হবে।


(খ) নির্মাণ কাজের জন্য ফ্রেন বা তদজাতীয় কোন যন্ত্রপাতি ব্যবহার করলে সেগুলোও উক্ত উচ্চতার মধ্যে সীমিত রাখতে হবে।

(গ) স্থাপনা/ভবনের চুড়ায় (প্রযোজ্য ক্ষেত্রে) লাল প্রতিবন্ধক বাতি সূর্যাস্ত হতে সূর্যোদয় পর্যন্ত এবং খারাপ আবহাওয়ায় জালিয়ে রাখতে হবে।

০৩। শাহ আমানত আন্তর্জাতিক বিমানবন্দরের এরোড্রাম এলিভেশন (Mean Sea Level হতে উচ্চতা)-কে ভিত্তি বিবেচনায় উক্ত স্থানে অবকাঠামো নির্মাণের প্রাপ্য উচ্চতা নির্ধারণ করা হয়েছে। সুতরাং নির্মাণ স্থানের এলিভেশন ১৪ ফুটের অতিরিক্ত হলে, অতিরিক্ত উচ্চতা অত্র পত্রের মাধ্যমে প্রদত্ত উচ্চতা হতে বাদ দিয়ে প্রস্তাবিত অবকাঠামো নির্মাণ করতে হবে।

০৪। চট্টগ্রাম উন্নয়ন কর্তৃপক্ষ/নকশা অনুমোদনকারী সংস্থা প্রস্তাবিত স্থানে উপরোক্ত শর্তাবলীর আলোকে অনুমোদিত উচ্চতার মধ্যে স্থাপনা/ভবন নির্মাণ সীমিত রাখা নিশ্চিত করতে হবে।

০৫। সিএবি'র ওয়েবসাইট (www.caab.gov.bd)-এ প্রকাশিত অনুমোদিত উচ্চতার ছাড়পত্রটি যাচাই করণের জন্য অনুরোধ করা যাচ্ছে।



২৯-০৮-২০২৩

মোঃ মাসুদ রানা

পরিচালক (এয়ার ট্রাফিক ম্যানেজমেন্ট-এটিএম)

+৮৮০ ২ ৮৯০১৪০৪ (ফোন)

.. (ফ্যাক্স)

datm@caab.gov.bd

চেয়ারম্যান, চট্টগ্রাম উন্নয়ন কর্তৃপক্ষ, চউক ভবন, চট্টগ্রাম।

দৃষ্টি আকর্ষণ:


অথরাইজড অফিসার, সদস্য সচিব, ইমারত নির্মাণ কমিটি-২, চউক ভবন, চট্টগ্রাম।

স্মারক নম্বর:

তারিখ: ১৪ ভাদ্র ১৪৩০ বঙ্গাব্দ
২৯ আগস্ট ২০২৩ খ্রিস্টাব্দ

সদয় জ্ঞাতার্থে/জ্ঞাতার্থে(জ্যেষ্ঠতার ক্রমানুসারে নয়):

- ১। পরিচালক (সিএনএস) (চলতি দায়িত্ব), পরিচালক(সিএনএস) এর দপ্তর, বাংলাদেশ বেসামরিক বিমান চলাচল কর্তৃপক্ষ(ওয়েব সাইটে প্রকাশের জন্য অনুরোধ করা হল);
- ২। পরিচালক, শাহ আমানত আন্তর্জাতিক বিমানবন্দর, চট্টগ্রাম এবং
- ৩। জনাব মোঃ জসিম উদ্দীন, পিতা-মোজাম্মেল হক, সাং-দৌলত মালুম বাড়ী, দক্ষিণ হালিশহর, ডাক-সেইলস কলোনী, থানা-ইপিজেড, জেলা-চট্টগ্রাম।



২৯-০৮-২০২৩

মোঃ মাসুদ রানা

পরিচালক (এয়ার ট্রাফিক ম্যানেজমেন্ট-এটিএম)



বাংলাদেশ বেসামরিক বিমান চলাচল কর্তৃপক্ষ
সদর দপ্তর, কুমিল্টোলা, ঢাকা-১২২৯।
এটিএম (সদর দপ্তর) অধিশাখা



স্মারক নম্বর: ৩০.৩১.০০০০.১৪৪.০২.০০৫.২৩.৯৫৫

তারিখ: ১৬ ভাদ্র ১৪৩০ বঙ্গাব্দ
৩১ আগস্ট ২০২৩ খ্রিস্টাব্দ

বিষয়: স্থাপনা/ভবন নির্মাণে উচ্চতার ছাড়পত্র প্রসংগে

সূত্র: নং-৪৬.০৭.০০০০.০১৮.৯৯.০২২.১৯-৭৬, তারিখ:-২৩/০৭/২০২৩খ্রিঃ।

উপর্যুক্ত বিষয়ে সূত্রোল্লিখিত পত্রের বরাতে (সংশ্লিষ্ট অন্যান্য সরকারী সংস্থা/বিভাগের অনাপত্তি সাপেক্ষে) প্রস্তাবিত স্থানে ওসমানী আন্তর্জাতিক বিমানবন্দরের OLS এর আলোকে ANO (AD) A1 এবং ICAO Annex-14 এর নিয়ম অনুযায়ী নিম্নবর্ণিত ছকে প্রদর্শিত সর্বোচ্চ প্রাপ্য উচ্চতা কর্তৃপক্ষ কর্তৃক অনুমোদিত হয়েছে।

ক্রমিক নং	স্থাপনা/ভবন নির্মাণের প্রস্তাবিত স্থান/জমির তফসিল	ওসমানী আন্তর্জাতিক বিমানবন্দরের এরোডাম এলিভেশন হতে অনুমোদিত উচ্চতা
০১.	ভৌগলিক স্থানাংক: ২৪° ৫৩' ২৬.৭৬" উত্তর, ৯১° ৫২' ৩৯.৬৭" পূর্ব, মৌজা-মিউনিপ্যালিসিটি, বি.এস দাগ নং-৭২০, ৭৮০, সিলেট সিটি কর্পোরেশন, নগর ভবন, সিলেট।	১৫০(একশত পঞ্চাশ)ফুট

০২। স্থাপনা/ভবন নির্মাণে নির্মাণকারী ব্যক্তি/গোষ্ঠী/সংস্থা/প্রতিষ্ঠানকে নিম্নবর্ণিত শর্ত সমূহ অবশ্যই পালন করতে হবেঃ

(ক) স্থাপনা/ভবনের সিঁড়িঘর, জলাধার, লিফট, এন্টেনা (যদি থাকে), খুঁটি, প্রতিবন্ধক বাতি ইত্যাদিসহ মোট উচ্চতা অনুমোদিত উচ্চতার মধ্যে সীমাবদ্ধ রাখতে হবে।

(খ) নির্মাণ কাজের জন্য ফ্রেন বা তদজাতীয় কোন যন্ত্রপাতি ব্যবহার করলে সেগুলোও উক্ত উচ্চতার মধ্যে সীমিত রাখতে হবে।

(গ) স্থাপনা/ভবনের চুড়ায় (প্রয়োজ্য ক্ষেত্রে) লাল প্রতিবন্ধক বাতি সূর্যাস্ত হতে সূর্যোদয় পর্যন্ত এবং খারাপ আবহাওয়ায় জ্বালিয়ে রাখতে হবে।

০৩। ওসমানী আন্তর্জাতিক বিমানবন্দরের এরোডাম এলিভেশন (Mean Sea Level হতে উচ্চতা)-কে ভিত্তি বিবেচনায় উক্ত স্থানে অবকাঠামো নির্মাণের প্রাপ্য উচ্চতা নির্ধারণ করা হয়েছে। সুতরাং নির্মাণ স্থানের এলিভেশন ৫০ ফুটের অতিরিক্ত হলে, অতিরিক্ত উচ্চতা অত্র পত্রের মাধ্যমে প্রদত্ত উচ্চতা হতে বাদ দিয়ে প্রস্তাবিত অবকাঠামো নির্মাণ করতে হবে।

০৪। নকশা অনুমোদনকারী সংস্থা প্রস্তাবিত স্থানে উপরোক্ত শর্তাবলীর আলোকে অনুমোদিত উচ্চতার মধ্যে স্থাপনা/ভবন নির্মাণ সীমিত রাখা নিশ্চিত করতে হবে।

০৫। সিএএবি'র ওয়েবসাইট (www.caab.gov.bd)-এ প্রকাশিত অনুমোদিত উচ্চতার ছাড়পত্রটি যাচাই করণের জন্য অনুরোধ করা যাচ্ছে।

৩১-০৮-২০২৩

মোঃ মাসুদ রানা

পরিচালক (এয়ার ট্রাফিক ম্যানেজমেন্ট-এটিএম)

+৮৮০ ২ ৮৯০১৪০৪ (ফোন)

.. (ফ্যাক্স)

datm@caab.gov.bd

প্রধান প্রকৌশলী, প্রকৌশল বিভাগ, সিলেট সিটি কর্পোরেশন, নগর ভবন, সিলেট।

১৬ ভাদ্র ১৪৩০ বঙ্গাব্দ

তারিখ: ৩১ আগস্ট ২০২৩ খ্রিস্টাব্দ

স্মারক নম্বর:

সদয় জ্ঞাতার্থে/জ্ঞাতার্থে(জ্যেষ্ঠতার ক্রমানুসারে নয়):

- ১। পরিচালক (সিএনএস) (চলতি দায়িত্ব), পরিচালক(সিএনএস) এর দপ্তর, বাংলাদেশ বেসামরিক বিমান চলাচল কর্তৃপক্ষ(ওয়েবসাইটে প্রকাশের জন্য অনুরোধ করা হল);
- ২। পরিচালক, ওসমানী আন্তর্জাতিক বিমানবন্দর, সিলেট এবং
- ৩। জনাব মোহাম্মদ আবু ইউসুফ গং, ১০১ সোনার বাংলা আ/এ, বাগবাড়ী, সিলেট সিটি কর্পোরেশন, সিলেট।



৩১-০৮-২০২৩

মোঃ মাসুদ রানা

পরিচালক (এয়ার ট্রাফিক ম্যানেজমেন্ট-এটিএম)



বাংলাদেশ বেসামরিক বিমান চলাচল কর্তৃপক্ষ
সদর দপ্তর, কুমিল্লা, ঢাকা-১২২৯।
এটিএম (সদর দপ্তর) অধিশাখা



স্মারক নম্বর: ৩০.৩১.০০০০.১৪৪.০২.০১৬.২৩.৯৫৬

তারিখ: ১৬ ভাদ্র ১৪৩০ বঙ্গাব্দ
৩১ আগস্ট ২০২৩ খ্রিস্টাব্দ

বিষয়: মোবাইল টাওয়ার/স্থাপনা নির্মাণে উচ্চতার ছাড়পত্র প্রসংগে।

সূত্র: KTBL/S&P/CAAB/2023/103, Date:-30/03/2023.

উপর্যুক্ত বিষয়ে সূত্রোল্লিখিত পত্রের বরাতে (সংশ্লিষ্ট অন্যান্য সরকারী সংস্থা/বিভাগের অনাপত্তি সাপেক্ষে) প্রস্তাবিত স্থানে কুমিল্লা বিমানবন্দরের OLS এর আলোকে ANO (AD) A1 এবং ICAO Annex-14 এর নিয়ম অনুযায়ী নিম্নবর্ণিত ছকে প্রদর্শিত সর্বোচ্চ প্রাপ্য উচ্চতা কর্তৃপক্ষ কর্তৃক অনুমোদিত হয়েছে।

ক্রমিক নং	মোবাইল টাওয়ার/স্থাপনা নির্মাণের প্রস্তাবিত স্থান/জমির তফসিল	কুমিল্লা বিমানবন্দরের এরোড্রাম এলিভেশন হতে অনুমোদিত উচ্চতা
১.	ভৌগলিক স্থানাংক: 23°38'13.344"N, 90°41'53.772"E, Vill-Boro noagao, P.O- Shibnagar, P.S- Meghna, Dist-Comilla.	১২০(একশত বিশ)ফুট
২.	ভৌগলিক স্থানাংক: 23°38'06.2916"N, 90°42'57.5064"E, Vill-Amirabad, P.O- Shibnagar P.S-Meghna, Dist-Comilla.	১২০(একশত বিশ)ফুট
৩.	ভৌগলিক স্থানাংক: 23°22'32.34"N, 91°03'14.616"E, Vill-Borura (Thana Road), P.O-Borura, P.S- Borura, Dist-Cumilla.	৯৯(নিরানব্বই)ফুট
৪.	ভৌগলিক স্থানাংক: 23°37'13.9692"N, 90°58'29.712" E, Vill-Dokkhin Binglabari, P.O-Morica Kanda, P.S-Debidwar, Dit-Comilla.	১২০(একশত বিশ)ফুট

০২। মোবাইল টাওয়ার/স্থাপনা/ নির্মাণে নির্মাণকারী ব্যক্তি/গোষ্ঠী/সংস্থা/প্রতিষ্ঠানকে নিম্নবর্ণিত শর্ত সমূহ অবশ্যই পালন করতে হবে:

(ক) মোবাইল টাওয়ার/স্থাপনা/ভবনের সিঁড়িঘর, জলাধার, লিফট, এন্টেনা (যদি থাকে), খুঁটি, প্রতিবন্ধক বাতি ইত্যাদিসহ মোট উচ্চতা অনুমোদিত উচ্চতার মধ্যে সীমাবদ্ধ রাখতে হবে।

(খ) নির্মাণ কাজের জন্য ফ্রেন বা তদজাতীয় কোন যন্ত্রপাতি ব্যবহার করলে সেগুলোও উক্ত উচ্চতার মধ্যে সীমিত রাখতে হবে।


(গ) মোবাইল টাওয়ার'কে সমান সাতভাগ করতে নীচু হতে পর্যায়ক্রমে লাল/সাদা রং করতে হবে। মোবাইল টাওয়ারের চুড়ায় (প্রয়োজ্য ক্ষেত্রে) লাল প্রতিবন্ধক বাতি সূর্যাস্ত হতে সূর্যোদয় পর্যন্ত এবং খারাপ আবহাওয়ায় জ্বালিয়ে রাখতে হবে।

০৩। কুমিল্লা বিমানবন্দরের এরোড্রাম এলিভেশন (Mean Sea Level হতে উচ্চতা)-কে ভিত্তি বিবেচনায় উক্ত স্থানে অবকাঠামো নির্মাণের প্রাপ্য উচ্চতা নির্ধারণ করা হয়েছে। সুতরাং নির্মাণ স্থানের এলিভেশন ২৫ ফুটের অতিরিক্ত হলে, অতিরিক্ত উচ্চতা অত্র পত্রের মাধ্যমে প্রদত্ত উচ্চতা হতে বাদ দিয়ে প্রস্তাবিত অবকাঠামো নির্মাণ করতে হবে।

০৪। নকশা অনুমোদনকারী সংস্থা প্রস্তাবিত স্থানে উপরোক্ত শর্তাবলীর আলোকে অনুমোদিত উচ্চতার মধ্যে স্থাপনা/মোবাইল টাওয়ার নির্মাণ সীমিত

রাখা নিশ্চিত করতে হবে।

০৫। সিএএবি'র ওয়েবসাইট (www.caab.gov.bd)-এ প্রকাশিত অনুমোদিত উচ্চতার ছাড়পত্রটি যাচাই করণের জন্য নকশা অনুমোদনকারী সংস্থাকে অনুরোধ করা যাচ্ছে।



৩১-০৮-২০২৩

মোঃ মাসুদ রানা

পরিচালক (এয়ার ট্রাফিক ম্যানেজমেন্ট-এটিএম)

+৮৮০ ২ ৮৯০১৪০৪ (ফোন)

.. (ফ্যাক্স)

datm@caab.gov.bd


Chief Executive Officer, KIRTONKHOLA TOWER Bangladesh Ltd.(KTBL),, Awal Center(16th Floor), 34, Kemal Ataturk Avenue, Banani C/A, Dhaka-1213।

স্মারক নম্বর:

তারিখ: ১৬ ভাদ্র ১৪৩০ বঙ্গাব্দ
৩১ আগস্ট ২০২৩ খ্রিস্টাব্দ

সদয় জ্ঞাতার্থে/জ্ঞাতার্থে(জ্যেষ্ঠতার ক্রমানুসারে নয়):

- ১। পরিচালক (সিএনএস) (চলতি দায়িত্ব), পরিচালক(সিএনএস) এর দপ্তর, বাংলাদেশ বেসামরিক বিমান চলাচল কর্তৃপক্ষ(ওয়েব সাইটে প্রকাশের জন্য অনুরোধ করা হল);
- ২। ব্যবস্থাপনা পরিচালক (অতিরিক্ত দায়িত্ব), ম্যানেজিং ডিরেক্টর এর দপ্তর, বাংলাদেশ টেলিকমিউনিকেশন্স কোম্পানি লিমিটেড (বিটিসিএল) এবং
- ৩। বিমানবন্দর ব্যবস্থাপক, কুমিল্লা বিমানবন্দর, কুমিল্লা।



৩১-০৮-২০২৩

মোঃ মাসুদ রানা

পরিচালক (এয়ার ট্রাফিক ম্যানেজমেন্ট-এটিএম)



বাংলাদেশ বেসামরিক বিমান চলাচল কর্তৃপক্ষ
সদর দপ্তর, কুমিল্লা, ঢাকা-১২২৯।
এটিএম (সদর দপ্তর) অধিশাখা



স্মারক নম্বর: ৩০.৩১.০০০০.১৪৪.০২.০০৭.২৩.৯৫৭

তারিখ: ১৬ ভাদ্র ১৪৩০ বঙ্গাব্দ
৩১ আগস্ট ২০২৩ খ্রিস্টাব্দ

বিষয়: স্থাপনা/ভবন নির্মাণে উচ্চতার ছাড়পত্র প্রসংগে

সূত্র: নং-কুসিক/৮১৮/২০২৩, তারিখ:-২০/০৭/২০২৩খ্রিঃ।

উপর্যুক্ত বিষয়ে সূত্রোল্লিখিত পত্রের বরাতে (সংশ্লিষ্ট অন্যান্য সরকারী সংস্থা/বিভাগের অনাপত্তি সাপেক্ষে) প্রস্তাবিত স্থানে কুমিল্লা বিমানবন্দরের OLS এর আলোকে ANO (AD) A1 এবং ICAO Annex-14 এর নিয়ম অনুযায়ী নিম্নবর্ণিত ছকে প্রদর্শিত সর্বোচ্চ প্রাপ্য উচ্চতা কর্তৃপক্ষ কর্তৃক অনুমোদিত হয়েছে।

ক্রমিক নং	স্থাপনা/ভবন নির্মাণের প্রস্তাবিত স্থান/জমির তফসিল	কুমিল্লা বিমানবন্দরের এরোড্রাম এলিভেশন হতে অনুমোদিত উচ্চতা
(ক)	ভৌগোলিক স্থানাংক: ২৩°২৬'৫৪.১৯"উত্তর, ৯১°০৯'৪৬.৭৭"পূর্ব, মৌজা-দৌলতপুর, বি.এস দাগ নং-২২২৬, ০৩ নং(দঃ) দুর্গাপুর ইউনিয়ন পরিষদ, গ্রাম-খোতাসার, উপজেলা-আদর্শ সদর, কুমিল্লা।	১৫০(একশত পঞ্চাশ)ফুট

০২। স্থাপনা/ভবন নির্মাণে নির্মাণকারী ব্যক্তি/গোষ্ঠী/সংস্থা/প্রতিষ্ঠানকে নিম্নবর্ণিত শর্ত সমূহ অবশ্যই পালন করতে হবে:

(ক) স্থাপনা/ভবনের সিঁড়িঘর, জলাধার, লিফট, এন্টেনা (যদি থাকে), খুঁটি, প্রতিবন্ধক বাতি ইত্যাদিসহ মোট উচ্চতা অনুমোদিত উচ্চতার মধ্যে সীমাবদ্ধ রাখতে হবে।

(খ) নির্মাণ কাজের জন্য ক্রেন বা তদজাতীয় কোন যন্ত্রপাতি ব্যবহার করলে সেগুলোও উক্ত উচ্চতার মধ্যে সীমিত রাখতে হবে।

(গ) স্থাপনা/ভবনের চূড়ায় (প্রয়োজ্য ক্ষেত্রে) লাল প্রতিবন্ধক বাতি সূর্যাস্ত হতে সূর্যোদয় পর্যন্ত এবং খারাপ আবহাওয়ায় জালিয়ে রাখতে হবে।

০৩। কুমিল্লা বিমানবন্দরের এরোড্রাম এলিভেশন (Mean Sea Level হতে উচ্চতা)-কে ভিত্তি বিবেচনায় উক্ত স্থানে অবকাঠামো নির্মাণের প্রাপ্য উচ্চতা নির্ধারণ করা হয়েছে। সূত্রাং নির্মাণ স্থানের এলিভেশন ২৫ ফুটের অতিরিক্ত হলে, অতিরিক্ত উচ্চতা অত্র পত্রের মাধ্যমে প্রদত্ত উচ্চতা হতে বাদ দিয়ে প্রস্তাবিত অবকাঠামো নির্মাণ করতে হবে।

০৪। কুমিল্লা সিটি কর্পোরেশন/নকশা অনুমোদনকারী সংস্থা প্রস্তাবিত স্থানে উপরোক্ত শর্তাবলীর আলোকে অনুমোদিত উচ্চতার মধ্যে স্থাপনা/ভবন নির্মাণ সীমিত রাখা নিশ্চিত করতে হবে।

০৫। সিএএবি'র ওয়েবসাইট (www.caab.gov.bd)-এ প্রকাশিত অনুমোদিত উচ্চতার ছাড়পত্রটি যাচাই করণের জন্য রাজধানী উন্নয়ন কর্তৃপক্ষ/নকশা অনুমোদনকারী সংস্থাকে অনুরোধ করা যাচ্ছে।

৩১-০৮-২০২৩

মোঃ মাসুদ রানা

পরিচালক (এয়ার ট্রাফিক ম্যানেজমেন্ট-এটিএম)

+৮৮০ ২ ৮৯০১৪০৪ (ফোন)

.. (ফ্যাক্স)

datm@caab.gov.bd

চেয়ারম্যান, ০৩ নং(দঃ) দুর্গাপুর ইউনিয়ন পরিষদ, গ্রাম-খোতাসার, উপজেলা-আদর্শ সদর, কুমিল্লা।

স্মারক নম্বর:

তারিখ: ১৬ ভাদ্র ১৪৩০ বঙ্গাব্দ
৩১ আগস্ট ২০২৩ খ্রিস্টাব্দ

সদয় জ্ঞাতার্থে/জ্ঞাতার্থে(জ্যেষ্ঠতার ক্রমানুসারে নয়):

- ১। পরিচালক (সিএনএস) (চলতি দায়িত্ব), পরিচালক(সিএনএস) এর দপ্তর, বাংলাদেশ বেসামরিক বিমান চলাচল কর্তৃপক্ষ(ওয়েব সাইটে প্রকাশের জন্য অনুরোধ করা হল);
- ২। বিমানবন্দর ব্যবস্থাপক, কুমিল্লা বিমানবন্দর, কুমিল্লা এবং
- ৩। জনাব মোঃ আবু নোমান সরকার গং, হোল্ডিং -১ ও ২ নং, অরফানেজ রোড, লালবাগ, ঢাকা সিটি কর্পোরেশন, ঢাকা-১২১১।



৩১-০৮-২০২৩

মোঃ মাসুদ রানা

পরিচালক (এয়ার ট্রাফিক ম্যানেজমেন্ট-এটিএম)



বাংলাদেশ বেসামরিক বিমান চলাচল কর্তৃপক্ষ
সদর দপ্তর, কুর্মিটোলা, ঢাকা-১২২৯।
এটিএম (সদর দপ্তর) অধিশাখা



স্মারক নম্বর: ৩০.৩১.০০০০.১৪৪.০২.০০৭.২৩.৯৫৮

১৬ ভাদ্র ১৪৩০ বঙ্গাব্দ
তারিখ: ৩১ আগস্ট ২০২৩ খ্রিস্টাব্দ

বিষয়: স্থাপনা/ভবন নির্মাণে উচ্চতার ছাড়পত্র প্রসংগে।

সূত্র: নং-কুসিক/২১৫৮, তারিখ:-১৯/০৮/২০২৩খ্রিঃ।

উপর্যুক্ত বিষয়ে সূত্রোল্লিখিত পত্রের বরাতে (সংশ্লিষ্ট অন্যান্য সরকারী সংস্থা/বিভাগের অনাপত্তি সাপেক্ষে) প্রস্তাবিত স্থানে কুমিল্লা বিমানবন্দরের OLS এর আলোকে ANO (AD) A1 এবং ICAO Annex-14 এর নিয়ম অনুযায়ী নিম্নবর্ণিত ছকে প্রদর্শিত সর্বোচ্চ প্রাপ্য উচ্চতা কর্তৃপক্ষ কর্তৃক অনুমোদিত হয়েছে।

ক্রমিক
নং

স্থাপনা/ভবন নির্মাণের প্রস্তাবিত স্থান/জমির তফসিল

কুমিল্লা বিমানবন্দরের এরোডাম
এলিভেশন হতে অনুমোদিত উচ্চতা

(ক) ভৌগোলিক স্থানাংক: ২৩°২৭'১০.২০" উত্তর, ৯১°১২'০০.৪০" পূর্ব, মৌজা- বারপাড়া, বি.এস দাগ নং-৬৮৮, প্লট
নং-০৩, সেকশন-০৪, ব্লক-ডি, হোল্ডিং নং-০৩, হাউজিং এস্টেট, থানা-আদর্শ সদর, জেলা-কুমিল্লা।

১৫০(একশত পঞ্চাশ) ফুট

০২। স্থাপনা/ভবন নির্মাণে নির্মাণকারী ব্যক্তি/গোষ্ঠী/সংস্থা/প্রতিষ্ঠানকে নিম্নবর্ণিত শর্ত সমূহ অবশ্যই পালন করতে হবে:

(ক) স্থাপনা/ভবনের সিঁড়িঘর, জলাধার, লিফট, এন্টেনা (যদি থাকে), খুঁটি, প্রতিবন্ধক বাতি ইত্যাদিসহ মোট উচ্চতা অনুমোদিত উচ্চতার মধ্যে সীমাবদ্ধ রাখতে হবে।

(খ) নির্মাণ কাজের জন্য ক্রেন বা তদজাতীয় কোন যন্ত্রপাতি ব্যবহার করলে সেগুলোও উক্ত উচ্চতার মধ্যে সীমিত রাখতে হবে।

(গ) স্থাপনা/ভবনের চুড়ায় (প্রযোজ্য ক্ষেত্রে) লাল প্রতিবন্ধক বাতি সূর্যাস্ত হতে সূর্যোদয় পর্যন্ত এবং খারাপ আবহাওয়ায় জালিয়ে রাখতে হবে।

০৩। কুমিল্লা বিমানবন্দরের এরোডাম এলিভেশন (Mean Sea Level হতে উচ্চতা)-কে ভিত্তি বিবেচনায় উক্ত স্থানে অবকাঠামো নির্মাণের প্রাপ্য উচ্চতা নির্ধারণ করা হয়েছে। সুতরাং নির্মাণ স্থানের এলিভেশন ২৫ ফুটের অতিরিক্ত হলে, অতিরিক্ত উচ্চতা অত্র পত্রের মাধ্যমে প্রদত্ত উচ্চতা হতে বাদ দিয়ে প্রস্তাবিত অবকাঠামো নির্মাণ করতে হবে।

০৪। কুমিল্লা সিটি কর্পোরেশন/নকশা অনুমোদনকারী সংস্থা প্রস্তাবিত স্থানে উপরোক্ত শর্তাবলীর আলোকে অনুমোদিত উচ্চতার মধ্যে স্থাপনা/ভবন নির্মাণ সীমিত রাখা নিশ্চিত করতে হবে।

০৫। সিএএবি'র ওয়েবসাইট (www.caab.gov.bd)-এ প্রকাশিত অনুমোদিত উচ্চতার ছাড়পত্রটি যাচাই করণের জন্য রাজধানী উন্নয়ন কর্তৃপক্ষ/নকশা অনুমোদনকারী সংস্থাকে অনুরোধ করা যাচ্ছে।

৩১-০৮-২০২৩

মোঃ মাসুদ রানা

পরিচালক (এয়ার ট্রাফিক ম্যানেজমেন্ট-এটিএম)

+৮৮০ ২ ৮৯০১৪০৪ (ফোন)

.. (ফ্যাক্স)

datm@caab.gov.bd

মেয়র/প্রশাসক (রুটিন দায়িত্ব) কুমিল্লা সিটি কর্পোরেশন, কুমিল্লা।

দৃষ্টি আকর্ষণ:

নির্বাহী প্রকৌশলী (সিভিল) (রুটিন দায়িত্ব), পূর্ত শাখা, কুমিল্লা সিটি কর্পোরেশন।

স্মারক নম্বর:

তারিখ: ১৬ ভাদ্র ১৪৩০ বঙ্গাব্দ
৩১ আগস্ট ২০২৩ খ্রিস্টাব্দ

সদয় জ্ঞাতার্থে/জ্ঞাতার্থে(জ্যেষ্ঠতার ক্রমানুসারে নয়):

- ১। পরিচালক (সিএনএস) (চলতি দায়িত্ব), পরিচালক(সিএনএস) এর দপ্তর, বাংলাদেশ বেসামরিক বিমান চলাচল কর্তৃপক্ষ(ওয়েব সাইটে প্রকাশের জন্য অনুরোধ করা হল);
- ২। বিমানবন্দর ব্যবস্থাপক, কুমিল্লা বিমানবন্দর, কুমিল্লা এবং
- ৩। জনাব নাসরিন আক্তার হোল্ডিং নং-০৩, বারপাড়া, হাউজিং এস্টেট আদর্শ সদর, কুমিল্লা।



৩১-০৮-২০২৩

মোঃ মাসুদ রানা

পরিচালক (এয়ার ট্রাফিক ম্যানেজমেন্ট-এটিএম)



বাংলাদেশ বেসামরিক বিমান চলাচল কর্তৃপক্ষ
সদর দপ্তর, কুমিল্লা, ঢাকা-১২২৯।
এটিএম (সদর দপ্তর) অধিশাখা



স্মারক নম্বর: ৩০.৩১.০০০০.১৪৪.০২.০১৬.২৩.৯৫৯

তারিখ: ১৬ ভাদ্র ১৪৩০ বঙ্গাব্দ
৩১ আগস্ট ২০২৩ খ্রিস্টাব্দ

বিষয়: মোবাইল টাওয়ার/স্থাপনা নির্মাণে উচ্চতার ছাড়পত্র প্রসঙ্গে
সূত্র: KTBL/S&P/CAAB/2023/106, Date:-30/03/2023.

উপর্যুক্ত বিষয়ে সূত্রোল্লিখিত পত্রের বরাতে (সংশ্লিষ্ট অন্যান্য সরকারী সংস্থা/বিভাগের অনাপত্তি সাপেক্ষে) প্রস্তাবিত স্থানে কুমিল্লা বিমানবন্দরের OLS এর আলোকে ANO (AD) A1 এবং ICAO Annex-14 এর নিয়ম অনুযায়ী নিম্নবর্ণিত ছকে প্রদর্শিত সর্বোচ্চ প্রাপ্য উচ্চতা কর্তৃপক্ষ কর্তৃক অনুমোদিত হয়েছে।

ক্রমিক নং	মোবাইল টাওয়ার/স্থাপনা নির্মাণের প্রস্তাবিত স্থান/জমির তফসিল	কুমিল্লা বিমানবন্দরের এরোড্রাম এলিভেশন হতে অনুমোদিত উচ্চতা
০১.	ভৌগলিক স্থানাংক: 22°55'16.14"N, 91°17'20.904"E, Vill:Dharmapur (Munshi Barir Darza), PO: Atinkhana, Union: Dagon bhuyan, PS:Dagon bhuyan, Dist: Feni.	১২০(একশত(বিশ)ফুট
০২.	ভৌগলিক স্থানাংক: 22°00'47.34"N, 91°22'54.6168"E, Vill: Maddo Sharipur, word No.11, holding No.224/2, PO: Feni Sadar, P.S. Feni Sada, Dist: Feni.	৯৯(নিরানব্বই)ফুট

০২। মোবাইল টাওয়ার/স্থাপনা/ নির্মাণে নির্মাণকারী ব্যক্তি/গোষ্ঠী/সংস্থা/প্রতিষ্ঠানকে নিম্নবর্ণিত শর্ত সমূহ অবশ্যই পালন করতে হবে:

(ক) মোবাইল টাওয়ার/স্থাপনা/ভবনের সিঁড়িঘর, জলাধার, লিফট, এন্টেনা (যদি থাকে), খুঁটি, প্রতিবন্ধক বাতি ইত্যাদিসহ মোট উচ্চতা অনুমোদিত উচ্চতার মধ্যে সীমাবদ্ধ রাখতে হবে।

(খ) নির্মাণ কাজের জন্য ফ্রেন বা তদজাতীয় কোন যন্ত্রপাতি ব্যবহার করলে সেগুলোও উক্ত উচ্চতার মধ্যে সীমিত রাখতে হবে।

(গ) মোবাইল টাওয়ার'কে সমান সাতভাগ করতঃ নীচু হতে পর্যায়ক্রমে লাল/সাদা রং করতে হবে। মোবাইল টাওয়ারের চুড়ায় (প্রযোজ্য ক্ষেত্রে) লাল প্রতিবন্ধক বাতি সূর্যাস্ত হতে সূর্যোদয় পর্যন্ত এবং খারাপ আবহাওয়ায় জ্বালিয়ে রাখতে হবে।

০৩। যশোর বিমানবন্দরের এরোড্রাম এলিভেশন (Mean Sea Level হতে উচ্চতা)-কে ভিত্তি বিবেচনায় উক্ত স্থানে অবকাঠামো নির্মাণের প্রাপ্য উচ্চতা নির্ধারণ করা হয়েছে। সুতরাং নির্মাণ স্থানের এলিভেশন ৪২ ফুটের অতিরিক্ত হলে, অতিরিক্ত উচ্চতা অত্র পত্রের মাধ্যমে প্রদত্ত উচ্চতা হতে বাদ দিয়ে প্রস্তাবিত অবকাঠামো নির্মাণ করতে হবে।

০৪। নকশা অনুমোদনকারী সংস্থা প্রস্তাবিত স্থানে উপরোক্ত শর্তাবলীর আলোকে অনুমোদিত উচ্চতার মধ্যে স্থাপনা/মোবাইল টাওয়ার নির্মাণ সীমিত রাখা নিশ্চিত করতে হবে।

০৫। সিএএবি'র ওয়েবসাইট (www.caab.gov.bd)-এ প্রকাশিত অনুমোদিত উচ্চতার ছাড়পত্রটি যাচাই করণের জন্য নকশা অনুমোদনকারী সংস্থাকে অনুরোধ করা যাচ্ছে।

৩১-০৮-২০২৩

মোঃ মাসুদ রানা

পরিচালক (এয়ার ট্রাফিক ম্যানেজমেন্ট-এটিএম)

+৮৮০ ২ ৮৯০১৪০৪ (ফোন)

.. (ফ্যাক্স)

datm@caab.gov.bd

Chief Executive Officer, KIRTONKHOLA TOWER Bangladesh Ltd.(KTBL), Awal
Center(16th Floor), 34, Kemal Ataturk Avenue, Banani C/A, Dhaka-1213.।

স্মারক নম্বর:

তারিখ: ১৬ ভাদ্র ১৪৩০ বঙ্গাব্দ
৩১ আগস্ট ২০২৩ খ্রিস্টাব্দ

সদয় জ্ঞাতার্থে/জ্ঞাতার্থে(জ্যেষ্ঠতার ক্রমানুসারে নয়):

- ১। পরিচালক (সিএনএস) (চলতি দায়িত্ব), পরিচালক(সিএনএস) এর দপ্তর, বাংলাদেশ বেসামরিক বিমান চলাচল কর্তৃপক্ষ(ওয়েব সাইটে প্রকাশের জন্য অনুরোধ করা হল);
- ২। ব্যবস্থাপনা পরিচালক (অতিরিক্ত দায়িত্ব), ম্যানেজিং ডিরেক্টর এর দপ্তর, বাংলাদেশ টেলিকমিউনিকেশন্স কোম্পানি লিমিটেড (বিটিসিএল) এবং
- ৩। বিমানবন্দর ব্যবস্থাপক, কুমিল্লা বিমানবন্দর, কুমিল্লা।



৩১-০৮-২০২৩

মোঃ মাসুদ রানা

পরিচালক (এয়ার ট্রাফিক ম্যানেজমেন্ট-এটিএম)



বাংলাদেশ বেসামরিক বিমান চলাচল কর্তৃপক্ষ
সদর দপ্তর, কুর্মিটোলা, ঢাকা-১২২৯।

এটিএম (সদর দপ্তর) অধিশাখা



১৭ ভাদ্র ১৪৩০ বঙ্গাব্দ

তারিখ: ০১ Sep ২০২৩ খ্রিস্টাব্দ

স্মারক নম্বর: ৩০.৩১.০০০০.১৪৪.০২.০১৬.২৩.৯৬০

বিষয়: মোবাইল টাওয়ার/স্থাপনা নির্মাণে উচ্চতার ছাড়পত্র প্রসংগে।

সূত্র: No.: KTBL/S&P/ACCB 2023/110, Date:-30/03/2023.

উপর্যুক্ত বিষয়ে সূত্রোল্লিখিত পত্রের বরাতে (সংশ্লিষ্ট অন্যান্য সরকারী সংস্থা/বিভাগের অনাপত্তি সাপেক্ষে) প্রস্তাবিত স্থানে যশোর আন্তর্জাতিক বিমানবন্দরের OLS এর আলোকে ANO (AD) A1 এবং ICAO Annex-14 এর নিয়ম অনুযায়ী নিম্নেবর্ণিত ছকে প্রদর্শিত সর্বোচ্চ প্রাপ্য উচ্চতা কর্তৃপক্ষ কর্তৃক অনুমোদিত হয়েছে।

ক্রমিক নং	মোবাইল টাওয়ার/স্থাপনা নির্মাণের প্রস্তাবিত স্থান/ জমির তফসিল	যশোর বিমানবন্দরের এরোডাম এলিভেশন হতে অনুমোদিত উচ্চতা
০১.	ভৌগলিক স্থানাংক: 23°31'16.3812"N, 89°10'52.8096"E, Vill: Shidarpur, P.O: Jhenaidaha, P.S: Jhenaidaha, Sadar, Dist: Jhenaidaha.	১২০(একশত বিশ)ফুট
০২.	ভৌগলিক স্থানাংক: 23±26'14.1684"N, 89±13'44.3964"E, Vill- Bashudebpur, P.O- Natopara, P.S- Kaliganj, Dist- Jhenaidah.	১২০(একশত বিশ)ফুট
০৩.	ভৌগলিক স্থানাংক: 23±33'03.078"N, 89±03'56.5884"E, Vill- Shalia, P.O-Holidhani, P.S- Jhenaidah Sadar, Dist- Jhenaidah.	১২০(একশত বিশ)ফুট
০৪.	ভৌগলিক স্থানাংক: 23±41'12.6564"N, 89±15'21.2436"E, Vill- Khaldar para, P.O- Shaikupar, P.S-Shaikupar, Dist: Jhenaidah.	১২০(একশত বিশ)ফুট
০৫.	ভৌগলিক স্থানাংক: 23±29'26.0592"N, 89±12'00.216"E, Vill-Huda Surat, P.O-Baniyaboho, P.S-Jhenidah Sadar, Dist- Jhenidah.	১২০(একশত বিশ)ফুট

০২। মোবাইল টাওয়ার/স্থাপনা/ নির্মাণে নির্মাণকারী ব্যক্তি/গোষ্ঠী/সংস্থা/প্রতিষ্ঠানকে নিম্নেবর্ণিত শর্ত সমূহ অবশ্যই পালন করতে হবে:

(ক) মোবাইল টাওয়ার/স্থাপনা/ভবনের সিঁড়িঘর, জলাধার, লিফট, এন্টেনা (যদি থাকে), খুঁটি, প্রতিবন্ধক বাতি ইত্যাদিসহ মোট উচ্চতা অনুমোদিত উচ্চতার মধ্যে সীমাবদ্ধ রাখতে হবে।

(খ) নির্মাণ কাজের জন্য ফ্রেন বা তদজাতীয় কোন যন্ত্রপাতি ব্যবহার করলে সেগুলোও উক্ত উচ্চতার মধ্যে সীমিত রাখতে হবে।


(গ) মোবাইল টাওয়ার'কে সমান সাতভাগ করতঃ নীচু হতে পর্যায়ক্রমে লাল/সাদা রং করতে হবে। মোবাইল টাওয়ারের চুড়ায় (প্রযোজ্য ক্ষেত্রে) লাল প্রতিবন্ধক বাতি সূর্যাস্ত হতে সূর্যোদয় পর্যন্ত এবং খারাপ আবহাওয়ায় জ্বালিয়ে রাখতে হবে।

০৩। যশোর বিমানবন্দরের এরোডাম এলিভেশন (Mean Sea Level হতে উচ্চতা)-কে ভিত্তি বিবেচনায় উক্ত স্থানে অবকাঠামো নির্মাণের প্রাপ্য উচ্চতা নির্ধারণ করা হয়েছে। সুতরাং নির্মাণ স্থানের এলিভেশন ৪২ ফুটের অতিরিক্ত হলে, অতিরিক্ত উচ্চতা অত্র পত্রের মাধ্যমে প্রদত্ত উচ্চতা হতে বাদ দিয়ে প্রস্তাবিত অবকাঠামো নির্মাণ করতে হবে।

০৪। নকশা অনুমোদনকারী সংস্থা প্রস্তাবিত স্থানে উপরোক্ত শর্তাবলীর আলোকে অনুমোদিত উচ্চতার মধ্যে স্থাপনা/মোবাইল টাওয়ার নির্মাণ সীমিত রাখা নিশ্চিত করতে হবে।

০৫। সিএএবি'র ওয়েবসাইট (www.caab.gov.bd)-এ প্রকাশিত অনুমোদিত উচ্চতার ছাড়পত্রটি যাচাই করণের জন্য নকশা অনুমোদনকারী

সংস্থাকে অনুরোধ করা যাচ্ছে।



০১-০৯-২০২৩

মোঃ মাসুদ রানা

পরিচালক (এয়ার ট্রাফিক ম্যানেজমেন্ট-এটিএম)

+৮৮০ ২ ৮৯০১৪০৪ (ফোন)

.. (ফ্যাক্স)

datm@caab.gov.bd


Chief Executive Officer, KIRTONKHOLA TOWER Bangladesh Ltd.(KTBL). Awal
Center(16th Floor), 34, Kemal Ataturk Avenue, Banani C/A, Dhaka-1213।

স্মারক নম্বর:

তারিখ: ১৭ ভাদ্র ১৪৩০ বঙ্গাব্দ
০১ Sep ২০২৩ খ্রিস্টাব্দ

সদয় জ্ঞাতার্থে/জ্ঞাতার্থে(জ্যেষ্ঠতার ক্রমানুসারে নয়):

- ১। পরিচালক (সিএনএস) (চলতি দায়িত্ব), পরিচালক(সিএনএস) এর দপ্তর, বাংলাদেশ বেসামরিক বিমান চলাচল কর্তৃপক্ষ(ওয়েব সাইটে প্রকাশের জন্য অনুরোধ করা হল);
- ২। ব্যবস্থাপনা পরিচালক (অতিরিক্ত দায়িত্ব), ম্যানেজিং ডিরেক্টর এর দপ্তর, বাংলাদেশ টেলিকমিউনিকেশন কোম্পানি লিমিটেড (বিটিসিএল) এবং
- ৩। বিমানবন্দর ব্যবস্থাপক, যশোর বিমানবন্দর, যশোর।



০১-০৯-২০২৩

মোঃ মাসুদ রানা

পরিচালক (এয়ার ট্রাফিক ম্যানেজমেন্ট-এটিএম)



বাংলাদেশ বেসামরিক বিমান চলাচল কর্তৃপক্ষ
সদর দপ্তর, কুমিল্টোলা, ঢাকা-১২২৯।
এটিএম (সদর দপ্তর) অধিশাখা



তারিখ: ১৭ ভাদ্র ১৪৩০ বঙ্গাব্দ
০১ Sep ২০২৩ খ্রিস্টাব্দ

স্মারক নম্বর: ৩০.৩১.০০০০.১৪৪.০২.০১৬.২৩.৯৬১

বিষয়: মোবাইল টাওয়ার/স্থাপনা নির্মাণে উচ্চতার ছাড়পত্র প্রসংগে

সূত্র: নং-KTBL/S&P/CAAB/2023/113, Date:-30/03/2023

উপর্যুক্ত বিষয়ে সূত্রোল্লিখিত পত্রের বরাতে (সংশ্লিষ্ট অন্যান্য সরকারী সংস্থা/বিভাগের অনাপত্তি সাপেক্ষে) প্রস্তাবিত স্থানে যশোর বিমানবন্দরের OLS এর আলোকে ANO (AD) A1 এবং ICAO Annex-14 এর নিয়ম অনুযায়ী নিম্নেবর্ণিত ছকে প্রদর্শিত সর্বোচ্চ প্রাপ্য উচ্চতা কর্তৃপক্ষ কর্তৃক অনুমোদিত হয়েছে।

ক্রমিক নং	মোবাইল টাওয়ার/স্থাপনা নির্মাণের প্রস্তাবিত স্থান/জমির তফসিল	যশোর বিমানবন্দরের এরোড্রাম এলিভেশন হতে অনুমোদিত উচ্চতা
০১.	ভৌগলিক স্থানাংক: 22±56'07.98"N, 89±30'41.652"E, Vill-Shidipasha, P.O-Sonatola Bazar, P.S-Abynagor, Dist-Jessore.	১২০(একশত বিশ)ফুট
০২.	ভৌগলিক স্থানাংক: 23±09'59.8752"N, 89±13'12.4032"E, Paschim Barandipara, Kodomtola, P.O-Jessor, P.S-essore sadar, Dist-Jessore.	৮৯(উননব্বই)ফুট
০৩.	ভৌগলিক স্থানাংক: 23±03'07.992"N, 88±59'41.064"E, Vill-Dakhin Burujbagab, P.O-jadabpur, P.S-Sharsha, Dist-Jessore.	১২০(একশত বিশ)ফুট
০৪.	ভৌগলিক স্থানাংক: 23±01'48.036"N, 89±23'13.092"E, Vill: Nowapara Modenabag, P.O-Nowapara, P.S: Abhaynagar, Dist: Jessore.	১২০(একশত বিশ)ফুট
০৫.	ভৌগলিক স্থানাংক: 23±02'37.68"N, 89±00'12.456"E, Vill-Shura, P.O-Chatyantola, P.S-Jesshore Sadar, Dist-Jesshore.	১২০(একশত বিশ)ফুট

০২। মোবাইল টাওয়ার/স্থাপনা/ নির্মাণে নির্মাণকারী ব্যক্তি/গোষ্ঠী/সংস্থা/প্রতিষ্ঠানকে নিম্নেবর্ণিত শর্ত সমূহ অবশ্যই পালন করতে হবে:

(ক) মোবাইল টাওয়ার/স্থাপনা/ভবনের সিঁড়িঘর, জলাধার, লিফট, এলেক্ট্রন (যদি থাকে), খুঁটি, প্রতিবন্ধক বাতি ইত্যাদিসহ মোট উচ্চতা অনুমোদিত উচ্চতার মধ্যে সীমাবদ্ধ রাখতে হবে।

(খ) নির্মাণ কাজের জন্য ফ্রেন বা তদজাতীয় কোন যন্ত্রপাতি ব্যবহার করলে সেগুলোও উক্ত উচ্চতার মধ্যে সীমিত রাখতে হবে।


(গ) মোবাইল টাওয়ার'কে সমান সাতভাগ করতঃ নীচু হতে পর্যায়ক্রমে লাল/সাদা রং করতে হবে। মোবাইল টাওয়ারের চুড়ায় (প্রয়োজ্য ক্ষেত্রে) লাল প্রতিবন্ধক বাতি সূর্যাস্ত হতে সূর্যোদয় পর্যন্ত এবং খারাপ আবহাওয়ায় জ্বালিয়ে রাখতে হবে।

০৩। যশোর বিমানবন্দরের এরোড্রাম এলিভেশন (Mean Sea Level হতে উচ্চতা)-কে ভিত্তি বিবেচনায় উক্ত স্থানে অবকাঠামো নির্মাণের প্রাপ্য

উচ্চতা নির্ধারণ করা হয়েছে। সুতরাং নির্মাণ স্থানের এলিভেশন ২০ ফুটের অতিরিক্ত হলে, অতিরিক্ত উচ্চতা অত্র পত্রের মাধ্যমে প্রদত্ত উচ্চতা হতে বাদ দিয়ে প্রস্তাবিত অবকাঠামো নির্মাণ করতে হবে।

০৪। নকশা অনুমোদনকারী সংস্থা প্রস্তাবিত স্থানে উপরোক্ত শর্তাবলীর আলোকে অনুমোদিত উচ্চতার মধ্যে স্থাপনা/মোবাইল টাওয়ার নির্মাণ সীমিত রাখা নিশ্চিত করতে হবে।

০৫। সিএএবি'র ওয়েবসাইট (www.caab.gov.bd)-এ প্রকাশিত অনুমোদিত উচ্চতার ছাড়পত্রটি যাচাই করণের জন্য নকশা অনুমোদনকারী সংস্থাকে অনুরোধ করা যাচ্ছে।



০১-০৯-২০২৩

মোঃ মাসুদ রানা

পরিচালক (এয়ার ট্রাফিক ম্যানেজমেন্ট-এটিএম)

+৮৮০ ২ ৮৯০১৪০৪ (ফোন)

.. (ফ্যাক্স)

datm@caab.gov.bd


Chief Executive Officer, KIRTONKHOLA TOWER Bangladesh Ltd.(KTBL), Awal Center(16th Floor), 34, Kemal Ataturk Avenue, Banani C/A, Dhaka-1213.।

স্মারক নম্বর:

তারিখ: ১৭ ভাদ্র ১৪৩০ বঙ্গাব্দ
০১ Sep ২০২৩ খ্রিস্টাব্দ

সদয় জ্ঞাতার্থে/জ্ঞাতার্থে(জ্যেষ্ঠতার ক্রমানুসারে নয়):

- ১। পরিচালক (সিএনএস) (চলতি দায়িত্ব), পরিচালক(সিএনএস) এর দপ্তর, বাংলাদেশ বেসামরিক বিমান চলাচল কর্তৃপক্ষ(ওয়েব সাইটে প্রকাশের জন্য অনুরোধ করা হল);
- ২। ব্যবস্থাপনা পরিচালক (অতিরিক্ত দায়িত্ব), ম্যানেজিং ডিরেক্টর এর দপ্তর, বাংলাদেশ টেলিকমিউনিকেশন কোম্পানি লিমিটেড (বিটিসিএল) এবং
- ৩। বিমানবন্দর ব্যবস্থাপক, যশোর বিমানবন্দর, যশোর।



০১-০৯-২০২৩

মোঃ মাসুদ রানা

পরিচালক (এয়ার ট্রাফিক ম্যানেজমেন্ট-এটিএম)



বাংলাদেশ বেসামরিক বিমান চলাচল কর্তৃপক্ষ
সদর দপ্তর, কুর্মিটোলা, ঢাকা-১২২৯।
এটিএম (সদর দপ্তর) অধিশাখা



স্মারক নম্বর: ৩০.৩১.০০০০.১৪৪.০২.০১৬.২৩.৯৬২

তারিখ: ১৭ ভাদ্র ১৪৩০ বঙ্গাব্দ
০১ Sep ২০২৩ খ্রিস্টাব্দ

বিষয়: মোবাইল টাওয়ার/স্থাপনা নির্মাণে উচ্চতার ছাড়পত্র প্রসংগে।

সূত্র: KTBL/S&P/ACCB 2023/111, Date:-30/03/2023.

উপর্যুক্ত বিষয়ে সূত্রোল্লিখিত পত্রের বরাতে (সংশ্লিষ্ট অন্যান্য সরকারী সংস্থা/বিভাগের অনাপত্তি সাপেক্ষে) প্রস্তাবিত স্থানে যশোর বিমানবন্দরের OLS এর আলোকে ANO (AD) A1 এবং ICAO Annex-14 এর নিয়ম অনুযায়ী নিম্নবর্ণিত ছকে প্রদর্শিত সর্বোচ্চ প্রাপ্য উচ্চতা কর্তৃপক্ষ কর্তৃক অনুমোদিত হয়েছে।

ক্রমিক নং	মোবাইল টাওয়ার/স্থাপনা নির্মাণের প্রস্তাবিত স্থান/জমির তফসিল	যশোর বিমানবন্দরের এরোড্রাম এলিভেশন হতে অনুমোদিত উচ্চতা
১	ভৌগলিক স্থানাংক: 23°34'33.9132"N, 89°14'14.1756"E, Vill: Piragati, P.O: Nakail Bazar, P.S:Shaikupa, Dist: Jhenaidaha.	১২০(একশত বিশ)ফুট
২	ভৌগলিক স্থানাংক: 23±40'16.554"N, 89±10'46.4628"E, Vill-Sreepur, P.O- Chadiyan, P.S-Shaikupa, Dist-Jhenaidah.	১২০(একশত বিশ)ফুট

০২। মোবাইল টাওয়ার/স্থাপনা/ নির্মাণে নির্মাণকারী ব্যক্তি/গোষ্ঠী/সংস্থা/প্রতিষ্ঠানকে নিম্নবর্ণিত শর্ত সমূহ অবশ্যই পালন করতে হবে:

(ক) মোবাইল টাওয়ার/স্থাপনা/ভবনের সিঁড়িঘর, জলাধার, লিফট, এন্টেনা (যদি থাকে), খুঁটি, প্রতিবন্ধক বাতি ইত্যাদিসহ মোট উচ্চতা অনুমোদিত উচ্চতার মধ্যে সীমাবদ্ধ রাখতে হবে।


(খ) নির্মাণ কাজের জন্য ফ্রেন বা তদজাতীয় কোন যন্ত্রপাতি ব্যবহার করলে সেগুলোও উক্ত উচ্চতার মধ্যে সীমিত রাখতে হবে।

(গ) মোবাইল টাওয়ার'কে সমান সাতভাগ করতঃ নীচু হতে পর্যায়ক্রমে লাল/সাদা রং করতে হবে। মোবাইল টাওয়ারের চুড়ায় (প্রযোজ্য ক্ষেত্রে) লাল প্রতিবন্ধক বাতি সূর্যাস্ত হতে সূর্যোদয় পর্যন্ত এবং খারাপ আবহাওয়ায় জ্বালিয়ে রাখতে হবে।

০৩। খানজাহান আলী বিমানবন্দরের এরোড্রাম এলিভেশন (Mean Sea Level হতে উচ্চতা)-কে ভিত্তি বিবেচনায় উক্ত স্থানে অবকাঠামো নির্মাণের প্রাপ্য উচ্চতা নির্ধারণ করা হয়েছে। সুতরাং নির্মাণ স্থানের এলিভেশন ৪২ ফুটের অতিরিক্ত হলে, অতিরিক্ত উচ্চতা অত্র পত্রের মাধ্যমে প্রদত্ত উচ্চতা হতে বাদ দিয়ে প্রস্তাবিত অবকাঠামো নির্মাণ করতে হবে।

০৪। নকশা অনুমোদনকারী সংস্থা প্রস্তাবিত স্থানে উপরোক্ত শর্তাবলীর আলোকে অনুমোদিত উচ্চতার মধ্যে স্থাপনা/মোবাইল টাওয়ার নির্মাণ সীমিত রাখা নিশ্চিত করতে হবে।

০৫। সিএএবি'র ওয়েবসাইট (www.caab.gov.bd)-এ প্রকাশিত অনুমোদিত উচ্চতার ছাড়পত্রটি যাচাই করণের জন্য নকশা অনুমোদনকারী সংস্থাকে অনুরোধ করা যাচ্ছে।



০১-০৯-২০২৩

মোঃ মাসুদ রানা

পরিচালক (এয়ার ট্রাফিক ম্যানেজমেন্ট-এটিএম)

+৮৮০ ২ ৮৯০১৪০৪ (ফোন)

.. (ফ্যাক্স)

datm@caab.gov.bd


Chief Executive Officer, KIRTONKHOLA TOWER Bangladesh Ltd.(KTBL), Awal
Center(16th Floor), 34, Kemal Ataturk Avenue, Banani C/A, Dhaka-1213.।

স্মারক নম্বর:

তারিখ: ১৭ ভাদ্র ১৪৩০ বঙ্গাব্দ
০১ Sep ২০২৩ খ্রিস্টাব্দ

সদয় জ্ঞাতার্থে/জ্ঞাতার্থে(জ্যেষ্ঠতার ক্রমানুসারে নয়):

- ১। পরিচালক (সিএনএস) (চলতি দায়িত্ব), পরিচালক(সিএনএস) এর দপ্তর, বাংলাদেশ বেসামরিক বিমান চলাচল কর্তৃপক্ষ(ওয়েব সাইটে প্রকাশের জন্য অনুরোধ করা হল);
- ২। ব্যবস্থাপনা পরিচালক (অতিরিক্ত দায়িত্ব), ম্যানেজিং ডিরেক্টর এর দপ্তর, বাংলাদেশ টেলিকমিউনিকেশন্স কোম্পানি লিমিটেড (বিটিসিএল) এবং
- ৩। বিমানবন্দর ব্যবস্থাপক, যশোর বিমানবন্দর, যশোর।



০১-০৯-২০২৩

মোঃ মাসুদ রানা

পরিচালক (এয়ার ট্রাফিক ম্যানেজমেন্ট-এটিএম)



বাংলাদেশ বেসামরিক বিমান চলাচল কর্তৃপক্ষ
সদর দপ্তর, কুমিল্টোলা, ঢাকা-১২২৯।
এটিএম (সদর দপ্তর) অধিশাখা



স্মারক নম্বর: ৩০.৩১.০০০০.১৪৪.০২.০১৬.২৩.৯৬৪

তারিখ: ১৭ ভাদ্র ১৪৩০ বঙ্গাব্দ
০১ Sep ২০২৩ খ্রিস্টাব্দ

বিষয়: মোবাইল টাওয়ার/স্থাপনা নির্মাণে উচ্চতার ছাড়পত্র প্রসংগে।

সূত্র: KTBL/S&P/CAAB/2023/112, Date:-30/03/2023.

উপর্যুক্ত বিষয়ে সূত্রোল্লিখিত পত্রের বরাতে (সংশ্লিষ্ট অন্যান্য সরকারী সংস্থা/বিভাগের অনাপত্তি সাপেক্ষে) প্রস্তাবিত স্থানে যশোর বিমানবন্দরের OLS এর আলোকে ANO (AD) A1 এবং ICAO Annex-14 এর নিয়ম অনুযায়ী নিম্নবর্ণিত ছকে প্রদর্শিত সর্বোচ্চ প্রাপ্য উচ্চতা কর্তৃপক্ষ কর্তৃক অনুমোদিত হয়েছে।

ক্রমিক নং	মোবাইল টাওয়ার/স্থাপনা নির্মাণের প্রস্তাবিত স্থান/জমির তফসিল	যশোর বিমানবন্দরের এরোড্রাম এলিভেশন হতে অনুমোদিত উচ্চতা
০১.	ভৌগলিক স্থানাংক: 23±00'12.3804"N, 89±26'0.312"E, Vill: Mollemtola, P.O: Rajhat, PS: Abhoynagor, Dist: Jessore.	১৩৭(একশত সাঁইত্রিশ)ফুট
০২.	ভৌগলিক স্থানাংক: 22±58'20.316"N, 89±08'11.688"E, Vill: Jhapa, P.O: Jhapa, P.S: Monirampur, Dist: Jessore.	১৩৭(একশত সাঁইত্রিশ)ফুট
০৩.	ভৌগলিক স্থানাংক: 22±58'51.168"N, 89±04'43.248"E, Vill: Panch Pota, P.O: Bakra, P.S: Monirampur, Dist: Jessore.	১৩৭(একশত সাঁইত্রিশ)ফুট
০৪.	ভৌগলিক স্থানাংক: 22±57'05.688"N, 89±03'59.436"E, Vill: Mokundopur, P.O-Matshia, P.S: Jhikorgacha, Dist: Jessore.	১৩৭(একশত সাঁইত্রিশ)ফুট
০৫.	ভৌগলিক স্থানাংক: 23±02'37.68"N, 89±00'12.456"E, Vill: Raghunatpur, P.O: Jadoppur, P.S: Jhikorgacha, Dist: Jeshore	১৩৭(একশত সাঁইত্রিশ)ফুট

০২। মোবাইল টাওয়ার/স্থাপনা/নির্মাণে নির্মাণকারী ব্যক্তি/গোষ্ঠী/সংস্থা/প্রতিষ্ঠানকে নিম্নবর্ণিত শর্ত সমূহ অবশ্যই পালন করতে হবে:

(ক) মোবাইল টাওয়ার/স্থাপনা/ভবনের সিঁড়িঘর, জলাধার, লিফট, এল্টেনা (যদি থাকে), খুঁটি, প্রতিবন্ধক বাতি ইত্যাদিসহ মোট উচ্চতা অনুমোদিত উচ্চতার মধ্যে সীমাবদ্ধ রাখতে হবে।


(খ) নির্মাণ কাজের জন্য ফ্রেন বা তদজাতীয় কোন যন্ত্রপাতি ব্যবহার করলে সেগুলোও উক্ত উচ্চতার মধ্যে সীমিত রাখতে হবে।

(গ) মোবাইল টাওয়ারকে সমান সাতভাগ করতঃ নীচু হতে পর্যায়ক্রমে লাল/সাদা রং করতে হবে। মোবাইল টাওয়ারের চুড়ায় (প্রযোজ্য ক্ষেত্রে) লাল প্রতিবন্ধক বাতি সূর্যাস্ত হতে সূর্যোদয় পর্যন্ত এবং খারাপ আবহাওয়ায় জ্বালিয়ে রাখতে হবে।

০৩। বরিশাল বিমানবন্দরের এরোড্রাম এলিভেশন (Mean Sea Level হতে উচ্চতা)-কে ভিত্তি বিবেচনায় উক্ত স্থানে অবকাঠামো নির্মাণের প্রাপ্য উচ্চতা নির্ধারণ করা হয়েছে। সুতরাং নির্মাণ স্থানের এলিভেশন ১০ ফুটের অতিরিক্ত হলে, অতিরিক্ত উচ্চতা অত্র পত্রের মাধ্যমে প্রদত্ত উচ্চতা হতে বাদ দিয়ে প্রস্তাবিত অবকাঠামো নির্মাণ করতে হবে।

০৪। নকশা অনুমোদনকারী সংস্থা প্রস্তাবিত স্থানে উপরোক্ত শর্তাবলীর আলোকে অনুমোদিত উচ্চতার মধ্যে স্থাপনা/মোবাইল টাওয়ার নির্মাণ সীমিত রাখা নিশ্চিত করতে হবে।

০৫। সিএএবি'র ওয়েবসাইট (www.caab.gov.bd)-এ প্রকাশিত অনুমোদিত উচ্চতার ছাড়পত্রটি যাচাই করণের জন্য নকশা অনুমোদনকারী সংস্থাকে অনুরোধ করা যাচ্ছে।



০১-০৯-২০২৩

মোঃ মাসুদ রানা

পরিচালক (এয়ার ট্রাফিক ম্যানেজমেন্ট-এটিএম)

+৮৮০ ২ ৮৯০১৪০৪ (ফোন)

.. (ফ্যাক্স)

datm@caab.gov.bd


Chief Executive Officer, KIRTONKHOLA TOWER Bangladesh Ltd.(KTBL), Awal
Center(16th Floor), 34, Kemal Ataturk Avenue, Banani C/A, Dhaka-1213.।

স্মারক নম্বর:

তারিখ: ১৭ ভাদ্র ১৪৩০ বঙ্গাব্দ
০১ Sep ২০২৩ খ্রিস্টাব্দ

সদয় জ্ঞাতার্থে/জ্ঞাতার্থে(জ্যেষ্ঠতার ক্রমানুসারে নয়):

- ১। পরিচালক (সিএনএস) (চলতি দায়িত্ব), পরিচালক(সিএনএস) এর দপ্তর, বাংলাদেশ বেসামরিক বিমান চলাচল কর্তৃপক্ষ(ওয়েব সাইটে প্রকাশের জন্য অনুরোধ করা হল);
- ২। ব্যবস্থাপনা পরিচালক (অতিরিক্ত দায়িত্ব), ম্যানেজিং ডিরেক্টর এর দপ্তর, বাংলাদেশ টেলিকমিউনিকেশন্স কোম্পানি লিমিটেড (বিটিসিএল) এবং
- ৩। বিমানবন্দর ব্যবস্থাপক, যশোর বিমানবন্দর, যশোর।



০১-০৯-২০২৩

মোঃ মাসুদ রানা

পরিচালক (এয়ার ট্রাফিক ম্যানেজমেন্ট-এটিএম)



বাংলাদেশ বেসামরিক বিমান চলাচল কর্তৃপক্ষ
সদর দপ্তর, কুর্মিটোলা, ঢাকা-১২২৯।
এটিএম (সদর দপ্তর) অধিশাখা



স্মারক নম্বর: ৩০.৩১.০০০০.১৪৪.০২.০১৬.২৩.৯৬৫

১৭ ভাদ্র ১৪৩০ বঙ্গাব্দ
তারিখ: ০১ Sep ২০২৩ খ্রিস্টাব্দ

বিষয়: মোবাইল টাওয়ার/স্থাপনা নির্মাণে উচ্চতার ছাড়পত্র প্রসংগে।

সূত্র: No.: KTBL/S&P/ACCB 2023/119, Date:-30/03/2023.

উপর্যুক্ত বিষয়ে সূত্রোল্লিখিত পত্রের বরাতে (সংশ্লিষ্ট অন্যান্য সরকারী সংস্থা/বিভাগের অনাপত্তি সাপেক্ষে) প্রস্তাবিত স্থানে যশোর আন্তর্জাতিক বিমানবন্দরের OLS এর আলোকে ANO (AD) A1 এবং ICAO Annex-14 এর নিয়ম অনুযায়ী নিম্নেবর্ণিত ছকে প্রদর্শিত সর্বোচ্চ প্রাপ্য উচ্চতা কর্তৃপক্ষ কর্তৃক অনুমোদিত হয়েছে।

ক্রমিক নং	মোবাইল টাওয়ার/স্থাপনা নির্মাণের প্রস্তাবিত স্থান/জমির তফসিল	যশোর বিমানবন্দরের এরোড্রাম এলিভেশন হতে অনুমোদিত উচ্চতা
১	ভৌগলিক স্থানাংক: 23±16'33.0492"N,89±13'58.8756"E, Vill- Lebutala, P.O-Lebutala, P.S- Kotwali, Dist- Jessore	১২০(একশত বিশ)ফুট
২	ভৌগলিক স্থানাংক: 23±07'18.6348"N,89±15'43.3116"E, Vill- Adarsha Gram Gopalpur, P.O- Razarhat, P.S-Jessore Sadar, Dist- Jessore	১২০(একশত বিশ)ফুট
৩	ভৌগলিক স্থানাংক: 23±21'48.978"N,89±01'54.2532"E, Vill- Soruppur, P.O- Sishutola, P.S- Chowgacha, Dist- Jessore.	১২০(একশত বিশ)ফুট
৪	ভৌগলিক স্থানাংক: 23±02'13.3008"N,89±24'42.156"E, Vill- Bunaramnagaur (Moddho Para), P.O-Baghutia, P.S- Abhaynagar, Dist- Jessore. .	১২০(একশত বিশ)ফুট
৫	ভৌগলিক স্থানাংক: 23±03'21.0168"N,89±18'03.132"E, Vill- Katakhali, P.O-Katakhali, P.S- Monirampur, Dist- Jessore.	১৩৭(একশত সাঁইত্রিশ)ফুট

০২। মোবাইল টাওয়ার/স্থাপনা/ নির্মাণে নির্মাণকারী ব্যক্তি/গোষ্ঠী/সংস্থা/প্রতিষ্ঠানকে নিম্নেবর্ণিত শর্ত সমূহ অবশ্যই পালন করতে হবে:

(ক) মোবাইল টাওয়ার/স্থাপনা/ভবনের সিঁড়িঘর, জলাধার, লিফট, এলটেনা (যদি থাকে), খুঁটি, প্রতিবন্ধক বাতি ইত্যাদিসহ মোট উচ্চতা অনুমোদিত উচ্চতার মধ্যে সীমাবদ্ধ রাখতে হবে।


(খ) নির্মাণ কাজের জন্য ফ্রেন বা তদজাতীয় কোন যন্ত্রপাতি ব্যবহার করলে সেগুলোও উক্ত উচ্চতার মধ্যে সীমিত রাখতে হবে।

(গ) মোবাইল টাওয়ার'কে সমান সাতভাগ করতঃ নীচু হতে পর্যায়ক্রমে লাল/সাদা রং করতে হবে। মোবাইল টাওয়ারের চুড়ায় (প্রযোজ্য ক্ষেত্রে) লাল প্রতিবন্ধক বাতি সূর্যাস্ত হতে সূর্যোদয় পর্যন্ত এবং খারাপ আবহাওয়ায় জ্বালিয়ে রাখতে হবে।

০৩। যশোর বিমানবন্দরের এরোড্রাম এলিভেশন (Mean Sea Level হতে উচ্চতা)-কে ভিত্তি বিবেচনায় উক্ত স্থানে অবকাঠামো নির্মাণের প্রাপ্য উচ্চতা নির্ধারণ করা হয়েছে। সুতরাং নির্মাণ স্থানের এলিভেশন ৪২ ফুটের অতিরিক্ত হলে, অতিরিক্ত উচ্চতা অত্র পত্রের মাধ্যমে প্রদত্ত উচ্চতা হতে বাদ দিয়ে প্রস্তাবিত অবকাঠামো নির্মাণ করতে হবে।

০৪। নকশা অনুমোদনকারী সংস্থা প্রস্তাবিত স্থানে উপরোক্ত শর্তাবলীর আলোকে অনুমোদিত উচ্চতার মধ্যে স্থাপনা/মোবাইল টাওয়ার নির্মাণ সীমিত রাখা নিশ্চিত করতে হবে।

০৫। সিএএবি'র ওয়েবসাইট (www.caab.gov.bd)-এ প্রকাশিত অনুমোদিত উচ্চতার ছাড়পত্রটি যাচাই করণের জন্য নকশা অনুমোদনকারী সংস্থাকে অনুরোধ করা যাচ্ছে।



০১-০৯-২০২৩

মোঃ মাসুদ রানা

পরিচালক (এয়ার ট্রাফিক ম্যানেজমেন্ট-এটিএম)

+৮৮০ ২ ৮৯০১৪০৪ (ফোন)

.. (ফ্যাক্স)

datm@caab.gov.bd


R Bangladesh Ltd.(KTBL), Awal Center(16th Floor), 34, Kemal Ataturk Avenue, Banani
C/A, Dhaka-1213., Chief Executive Officer, KIRTONKHOLA TOWE।

স্মারক নম্বর:

তারিখ: ১৭ ভাদ্র ১৪৩০ বঙ্গাব্দ
০১ Sep ২০২৩ খ্রিস্টাব্দ

সদয় জ্ঞাতার্থে/জ্ঞাতার্থে(জ্যেষ্ঠতার ক্রমানুসারে নয়):

- ১। পরিচালক (সিএনএস) (চলতি দায়িত্ব), পরিচালক(সিএনএস) এর দপ্তর, বাংলাদেশ বেসামরিক বিমান চলাচল কর্তৃপক্ষ(ওয়েব সাইটে প্রকাশের জন্য অনুরোধ করা হল);
- ২। ব্যবস্থাপনা পরিচালক (অতিরিক্ত দায়িত্ব), ম্যানেজিং ডিরেক্টর এর দপ্তর, বাংলাদেশ টেলিকমিউনিকেশন্স কোম্পানি লিমিটেড (বিটিসিএল) এবং
- ৩। বিমানবন্দর ব্যবস্থাপক, যশোর বিমানবন্দর, যশোর।



০১-০৯-২০২৩

মোঃ মাসুদ রানা

পরিচালক (এয়ার ট্রাফিক ম্যানেজমেন্ট-এটিএম)