



(একই তারিখ ও স্মারকে প্রতিস্থাপিত)
বাংলাদেশ বেসামরিক বিমান চলাচল কর্তৃপক্ষ
সদর দপ্তর, কুর্মিটোলা, ঢাকা-১২২৯।
এটিএম (সদর দপ্তর) অধিশাখা



স্মারক নম্বর: ৩০.৩১.০০০০.১৪৪.০২.০১৬.২৩.৯৪৮

তারিখ: ১২ ভাদ্র ১৪৩০ বঙ্গাব্দ
২৭ আগস্ট ২০২৩ খ্রিস্টাব্দ

বিষয়: মোবাইল টাওয়ার/স্থাপনা নির্মাণে উচ্চতার ছাড়পত্র প্রসঙ্গে।

সূত্র: No.: KTBL/S&P/CAAB/2023/105, Date:-30/03/2023.

উপর্যুক্ত বিষয়ে সূত্রোল্লিখিত পত্রের বরাতে (সংশ্লিষ্ট অন্যান্য সরকারী সংস্থা/বিভাগের অনাপত্তি সাপেক্ষে) প্রস্তাবিত স্থানে কক্সবাজার বিমানবন্দরের OLS এর আলোকে ANO (AD) A1 এবং ICAO Annex-14 এর নিয়ম অনুযায়ী নিম্নবর্ণিত ছকে প্রদর্শিত সর্বোচ্চ প্রাপ্য উচ্চতা কর্তৃপক্ষ কর্তৃক অনুমোদিত হয়েছে।

ক্রমিক নং	মোবাইল টাওয়ার/স্থাপনা নির্মাণের প্রস্তাবিত স্থান/জমির তফসিল	কক্সবাজার বিমানবন্দরের এরোড্রাম এলিভেশন হতে অনুমোদিত উচ্চতা
১	ভৌগলিক স্থানাংক: 21°46'03.09"N, 92°03'54.0756"E, Vill-Shikder Bari, P.O-Shirigia, P.S-Chakaria, Dist:Cox's Bazar.	১২০(একশত বিশ)ফুট
২	ভৌগলিক স্থানাংক: 21°26'53.3364"N, 91°01'52.5756"E, Vill: Jhumchori PM Khali Road, P.S: Cox's Bazar Sadar, Dist: Cox's Bazar.	১২০(একশত বিশ)ফুট

০২। মোবাইল টাওয়ার/স্থাপনা/ নির্মাণে নির্মাণকারী ব্যক্তি/গোষ্ঠী/সংস্থা/প্রতিষ্ঠানকে নিম্নবর্ণিত শর্ত সমূহ অবশ্যই পালন করতে হবে:

(ক) মোবাইল টাওয়ার/স্থাপনা/ভবনের সিঁড়িঘর, জলাধার, লিফট, এন্টেনা (যদি থাকে), খুঁটি, প্রতিবন্ধক বাতি ইত্যাদিসহ মোট উচ্চতা অনুমোদিত উচ্চতার মধ্যে সীমাবদ্ধ রাখতে হবে।


(খ) নির্মাণ কাজের জন্য ফ্রেন বা তদজাতীয় কোন যন্ত্রপাতি ব্যবহার করলে সেগুলোও উক্ত উচ্চতার মধ্যে সীমিত রাখতে হবে।

(গ) মোবাইল টাওয়ারকে সমান সাতভাগ করতঃ নীচু হতে পর্যায়ক্রমে লাল/সাদা রং করতে হবে। মোবাইল টাওয়ারের চুড়ায় (প্রযোজ্য ক্ষেত্রে) লাল প্রতিবন্ধক বাতি সূর্যাস্ত হতে সূর্যোদয় পর্যন্ত এবং খারাপ আবহাওয়ায় জ্বালিয়ে রাখতে হবে।

০৩। কক্সবাজার বিমানবন্দরের এরোড্রাম এলিভেশন (Mean Sea Level হতে উচ্চতা)-কে ভিত্তি বিবেচনায় উক্ত স্থানে অবকাঠামো নির্মাণের প্রাপ্য উচ্চতা নির্ধারণ করা হয়েছে। সুতরাং নির্মাণ স্থানের এলিভেশন ১২ ফুটের অতিরিক্ত হলে, অতিরিক্ত উচ্চতা অত্র পত্রের মাধ্যমে প্রদত্ত উচ্চতা হতে বাদ দিয়ে প্রস্তাবিত অবকাঠামো নির্মাণ করতে হবে।

০৪। নকশা অনুমোদনকারী সংস্থা প্রস্তাবিত স্থানে উপরোক্ত শর্তাবলীর আলোকে অনুমোদিত উচ্চতার মধ্যে স্থাপনা/মোবাইল টাওয়ার নির্মাণ সীমিত রাখা নিশ্চিত করতে হবে।

০৫। সিএএবি'র ওয়েবসাইট (www.caab.gov.bd)-এ প্রকাশিত অনুমোদিত উচ্চতার ছাড়পত্রটি যাচাই করণের জন্য নকশা অনুমোদনকারী সংস্থাকে অনুরোধ করা যাচ্ছে।



২৫-১০-২০২৩

মোঃ মাসুদ রানা

পরিচালক (এয়ার ট্রাফিক ম্যানেজমেন্ট-এটিএম)

+৮৮০ ২ ৮৯০১৪০৪ (ফোন)

.. (ফ্যাক্স)

datm@caab.gov.bd


Head of site Acquisition & Management, edotco Bangladesh co. Ltd, Uday Tower, 13th & 14th Floor, 57 & 57/A, Gulshan Avinue Gulshan-1, Dhaka-1212।

স্মারক নম্বর: ৩০.৩১.০০০০.১৪৪.০২.০১৬.২৩.৯৪৮/১ (৩)

তারিখ: ১২ ভাদ্র ১৪৩০ বঙ্গাব্দ
২৭ আগস্ট ২০২৩ খ্রিস্টাব্দ

সদয় জ্ঞাতার্থে/জ্ঞাতার্থে(জ্যেষ্ঠতার ক্রমানুসারে নয়):

- ১। পরিচালক (সিএনএস), চলতি দায়িত্ব, পরিচালক(সিএনএস) এর দপ্তর, বাংলাদেশ বেসামরিক বিমান চলাচল কর্তৃপক্ষ(ওয়েব সাইটে প্রকাশের জন্য অনুরোধ করা হল);
- ২। ব্যবস্থাপনা পরিচালক (অতিরিক্ত দায়িত্ব), ম্যানেজিং ডিরেক্টর এর দপ্তর, বাংলাদেশ টেলিকমিউনিকেশন্স কোম্পানি লিমিটেড (বিটিসিএল) এবং
- ৩। বিমানবন্দর ব্যবস্থাপক, কক্সবাজার বিমানবন্দর, কক্সবাজার।



২৫-১০-২০২৩

মোঃ মাসুদ রানা

পরিচালক (এয়ার ট্রাফিক ম্যানেজমেন্ট-এটিএম)



বাংলাদেশ বেসামরিক বিমান চলাচল কর্তৃপক্ষ
সদর দপ্তর, কুর্মিটোলা, ঢাকা-১২২৯।
এটিএম (সদর দপ্তর) অধিশাখা



স্মারক নম্বর: ৩০.৩১.০০০০.১৪৪.০২.০০৩.২৩.১০৫৫

১০ কার্তিক ১৪৩০ বঙ্গাব্দ
তারিখ: ২৬ অক্টোবর ২০২৩ খ্রিস্টাব্দ

বিষয়: ভবন/স্থাপনা নির্মাণে উচ্চতার ছাড়পত্র প্রদান প্রসঙ্গে।

সূত্র: ০০.০৩.২৬০০.১১০.০৮.০৪৬.২৩.০৯৭/৩২ক, ২৭/০৮/২০২৩খিঃ।

উর্পযুক্ত বিষয়ে সূত্রোল্লিখিত পত্রের বরাতে জানানো যাচ্ছে যে, প্রস্তাবিত প্লটটির ১. ভৌগলিক স্থানাংক: ২৩.৭৩৩৭১২৪৭উঃ ৯০.৪০৬৩২১পূর্ব, ২. ভৌগলিক স্থানাংক: ২৩.৭৩২৬১৩৫৯উঃ ৯০.৪০৬২৫৭পূর্ব, ঢাকার সেগুনবাগিচাস্থ এনবিআর, সিজিএ এবং অডিট কমপ্লেক্স এলাকা ঢাকা। CAAB Height Clearance Apps-এর মাধ্যমে উচ্চতার ছাড়পত্র প্রদান কার্যক্রম শুরু হওয়ায় সরাসরি আবেদন পত্রের মাধ্যমে উচ্চতার ছাড়পত্র প্রদান করা সম্ভব হচ্ছেনা। উচ্চতার ছাড়পত্র প্রাপ্তির লক্ষে CAAB Height Clearance Apps-এর মাধ্যমে আবেদন করার জন্য অনুরোধ করা হল।

২৬-১০-২০২৩

মোঃ মাসুদ রানা

পরিচালক (এয়ার ট্রাফিক ম্যানেজমেন্ট-এটিএম)

+৮৮০ ২ ৮৯০১৪০৪ (ফোন)

.. (ফ্যাক্স)

datm@caab.gov.bd

গ্রুপ ক্যাপ্টেন এয়ার অধিনায়ক বিমান বাহিনী ষাঁটি বাশার পরিচালন শাখা ঢাকা সেনানিবাস, ঢাকা।

স্মারক নম্বর:

১০ কার্তিক ১৪৩০ বঙ্গাব্দ
তারিখ: ২৬ অক্টোবর ২০২৩ খ্রিস্টাব্দ

সদয় জ্ঞাতার্থে/জ্ঞাতার্থে:

১। পরিচালক (সিএনএস) (চলতি দায়িত্ব), পরিচালক(সিএনএস) এর দপ্তর, বাংলাদেশ বেসামরিক বিমান চলাচল কর্তৃপক্ষ(ওয়েবসাইটে প্রকাশের জন্য অনুরোধ করা হল)।



২৬-১০-২০২৩

মোঃ মাসুদ রানা

পরিচালক (এয়ার ট্রাফিক ম্যানেজমেন্ট-এটিএম)



বাংলাদেশ বেসামরিক বিমান চলাচল কর্তৃপক্ষ
সদর দপ্তর, কুর্মিটোলা, ঢাকা-১২২৯।
এটিএম (সদর দপ্তর) অধিশাখা



স্মারক নম্বর: ৩০.৩১.০০০০.১৪৪.০২.০০৬.২৩.১০৫৪

১০ কার্তিক ১৪৩০ বঙ্গাব্দ
তারিখ: ২৬ অক্টোবর ২০২৩ খ্রিস্টাব্দ

বিষয়: স্থাপনা/ভবন নির্মাণে উচ্চতার ছাড়পত্র প্রসঙ্গে।

সূত্র: ৩০.৩১.২২০০.৫৪১.৪১.০১৩.২০-২০৬৫১ তারিখ:-১৮/০৯/২০২৩খ্রিঃ

উপর্যুক্ত বিষয়ে সূত্রোল্লিখিত পত্রের বরাতে (সংশ্লিষ্ট অন্যান্য সরকারী সংস্থা/বিভাগের অনাপত্তি সাপেক্ষে) প্রস্তাবিত স্থানে কক্সবাজার বিমানবন্দরের OLS এর আলোকে ANO (AD) A1 এবং ICAO Annex-14 এর নিয়ম অনুযায়ী নিম্নবর্ণিত ছকে প্রদর্শিত সর্বোচ্চ প্রাপ্য উচ্চতা কর্তৃপক্ষ কর্তৃক অনুমোদিত হয়েছে।

ক্রমিক নং	স্থাপনা/ভবন নির্মাণের প্রস্তাবিত স্থান/জমির তফসিল	কক্সবাজার বিমানবন্দরের এরোড্রাম এলিভেশন হতে অনুমোদিত উচ্চতা
(ক)	ভৌগলিক স্থানাংক: ২১°২৬'৩৩.৮১" উত্তর, ৯১°৫৮'৪৮.৩৯" পূর্ব, মৌজা-কক্সবাজার, বি.এস. দাগ নং-৬৭১৯/২২১৪৬, ৬৭১৫/২৫৬৮৩, ৬৭১৮/২৫৬৮৪, বাজারঘাটা, কক্সবাজার পৌরসভা, কক্সবাজার।	১৫০(একশত পঞ্চাশ)ফুট

০২। স্থাপনা/ভবন নির্মাণে নির্মাণকারী ব্যক্তি/গোষ্ঠী/সংস্থা/প্রতিষ্ঠানকে নিম্নবর্ণিত শর্ত সমূহ অবশ্যই পালন করতে হবে:

(ক) স্থাপনা/ভবনের সিঁড়িঘর, জলাধার, লিফট, এন্টেনা (যদি থাকে), খুঁটি, প্রতিবন্ধক বাতি ইত্যাদিসহ মোট উচ্চতা অনুমোদিত উচ্চতার মধ্যে সীমাবদ্ধ রাখতে হবে।

(খ) নির্মাণ কাজের জন্য ক্রেন বা তদজাতীয় কোন যন্ত্রপাতি ব্যবহার করলে সেগুলোও উক্ত উচ্চতার মধ্যে সীমিত রাখতে হবে।

(গ) স্থাপনা/ভবনের চূড়ায় (প্রযোজ্য ক্ষেত্রে) লাল প্রতিবন্ধক বাতি সূর্যাস্ত হতে সূর্যোদয় পর্যন্ত এবং খারাপ আবহাওয়ায় জালিয়ে রাখতে হবে।

০৩। কক্সবাজার বিমানবন্দরের এরোড্রাম এলিভেশন (Mean Sea Level হতে উচ্চতা)-কে ভিত্তি বিবেচনায় উক্ত স্থানে অবকাঠামো নির্মাণের প্রাপ্য উচ্চতা নির্ধারণ করা হয়েছে। সূত্রাং নির্মাণ স্থানের এলিভেশন ১২ ফুটের অতিরিক্ত হলে, অতিরিক্ত উচ্চতা অত্র পত্রের মাধ্যমে প্রদত্ত উচ্চতা হতে বাদ দিয়ে প্রস্তাবিত অবকাঠামো নির্মাণ করতে হবে।

০৪। কক্সবাজার উন্নয়ন কর্তৃপক্ষ/নকশা অনুমোদনকারী সংস্থা প্রস্তাবিত স্থানে উপরোক্ত শর্তাবলীর আলোকে অনুমোদিত উচ্চতার মধ্যে স্থাপনা/ভবন নির্মাণ সীমিত রাখা নিশ্চিত করতে হবে।

০৫। সিএএবি'র ওয়েবসাইট (www.caab.gov.bd)-এ প্রকাশিত অনুমোদিত উচ্চতার ছাড়পত্রটি যাচাই করণের জন্য রাজধানী উন্নয়ন কর্তৃপক্ষ/নকশা অনুমোদনকারী সংস্থাকে অনুরোধ করা যাচ্ছে।

২৬-১০-২০২৩

মোঃ মাসুদ রানা

পরিচালক (এয়ার ট্রাফিক ম্যানেজমেন্ট-এটিএম)

+৮৮০ ২ ৮৯০১৪০৪ (ফোন)

.. (ফ্যাক্স)

datm@caab.gov.bd

বিমানবন্দর ব্যবস্থাপক, কক্সবাজার বিমানবন্দর, কক্সবাজার।

স্মারক নম্বর:

১০ কার্তিক ১৪৩০ বঙ্গাব্দ
তারিখ: ২৬ অক্টোবর ২০২৩ খ্রিস্টাব্দ

সদয় জ্ঞাতার্থে/জ্ঞাতার্থে(জ্যেষ্ঠতার ক্রমানুসারে নয়):

- ১। পরিচালক (সিএনএস) (চলতি দায়িত্ব), পরিচালক(সিএনএস) এর দপ্তর, বাংলাদেশ বেসামরিক বিমান চলাচল কর্তৃপক্ষ(ওয়েব সাইটে প্রকাশের জন্য অনুরোধ করা হল) এবং
- ২। জনাব মোঃ জোবাইদুর ইসলাম চৌধুরী, ব্যবস্থাপনা পরিচালক, কক্স স্পেশালাইজড হেলথকেয়ার, পিএলসি বিজিবি ক্যাম্প স্টেশন চত্তর, প্রধান সড়ক, কক্সবাজার।



২৬-১০-২০২৩

মোঃ মাসুদ রানা

পরিচালক (এয়ার ট্রাফিক ম্যানেজমেন্ট-এটিএম)



বাংলাদেশ বেসামরিক বিমান চলাচল কর্তৃপক্ষ
সদর দপ্তর, কুর্মিটোলা, ঢাকা-১২২৯।
এটিএম (সদর দপ্তর) অধিশাখা



স্মারক নম্বর: ৩০.৩১.০০০০.১৪৪.০২.০১৯.২৩.১০৫৩

১০ কার্তিক ১৪৩০ বঙ্গাব্দ
তারিখ: ২৬ অক্টোবর ২০২৩ খ্রিস্টাব্দ

বিষয়: স্থাপনা/ভবন নির্মাণে উচ্চতার ছাড়পত্র প্রসংগে।

সূত্র: ২৩.০২.১৫৬৫.৩২০.৪৪.০৫৪.২৩.১৬৭২, তারিখ:-২০/০৯/২০২৩খ্রিঃ।

উপর্যুক্ত বিষয়ে সূত্রোল্লিখিত পত্রের বরাতে (সংশ্লিষ্ট অন্যান্য সরকারী সংস্থা/বিভাগের অনাপত্তি সাপেক্ষে) প্রস্তাবিত স্থানে শাহ আমানত আন্তর্জাতিক বিমানবন্দরের OLS এর আলোকে ANO (AD) A1 এবং ICAO Annex-14 এর নিয়ম অনুযায়ী নিম্নেবর্ণিত ছকে প্রদর্শিত সর্বোচ্চ প্রাপ্য উচ্চতা কর্তৃপক্ষ কর্তৃক অনুমোদিত হয়েছে।

ক্রমিক নং	স্থাপনা/ভবন নির্মাণের প্রস্তাবিত স্থান/জমির তফসিল	শাহ আমানত আন্তর্জাতিক বিমানবন্দরের এরোডাম এলিভেশন হতে অনুমোদিত উচ্চতা
(ক)	ভৌগোলিক স্থানাংক: ২২°১৪'৫৭.০০"উত্তর, ৯১°৪৭'৪৫.০০"পূর্ব, মৌজা-উত্তর পতেঙ্গা, থানা-পতেঙ্গা, কাঠঘর, ডেল পাড়া, জেলা-চট্টগ্রাম।	১৫০(একশত পঞ্চাশ)ফুট

০২। স্থাপনা/ভবন নির্মাণে নির্মাণকারী ব্যক্তি/গোষ্ঠী/সংস্থা/প্রতিষ্ঠানকে নিম্নেবর্ণিত শর্ত সমূহ অবশ্যই পালন করতে হবেঃ

(ক) স্থাপনা/ভবনের সিঁড়িঘর, জলাধার, লিফট, এন্টেনা (যদি থাকে), খুঁটি, প্রতিবন্ধক বাতি ইত্যাদিসহ মোট উচ্চতা অনুমোদিত উচ্চতার মধ্যে সীমাবদ্ধ রাখতে হবে।

(খ) নির্মাণ কাজের জন্য ফ্রেন বা তদজাতীয় কোন যন্ত্রপাতি ব্যবহার করলে সেগুলোও উক্ত উচ্চতার মধ্যে সীমিত রাখতে হবে।

(গ) স্থাপনা/ভবনের চূড়ায় (প্রয়োজ্য ক্ষেত্রে) লাল প্রতিবন্ধক বাতি সূর্যাস্ত হতে সূর্যোদয় পর্যন্ত এবং খারাপ আবহাওয়ায় জ্বালিয়ে রাখতে হবে।

০৩। শাহ আমানত আন্তর্জাতিক বিমানবন্দরের এরোডাম এলিভেশন (Mean Sea Level হতে উচ্চতা)-কে ভিত্তি বিবেচনায় উক্ত স্থানে অবকাঠামো নির্মাণের প্রাপ্য উচ্চতা নির্ধারণ করা হয়েছে। সুতরাং নির্মাণ স্থানের এলিভেশন ১৪ ফুটের অতিরিক্ত হলে, অতিরিক্ত উচ্চতা অত্র পত্রের মাধ্যমে প্রদত্ত উচ্চতা হতে বাদ দিয়ে প্রস্তাবিত অবকাঠামো নির্মাণ করতে হবে।

০৪। চট্টগ্রাম উন্নয়ন কর্তৃপক্ষ/নকশা অনুমোদনকারী সংস্থা প্রস্তাবিত স্থানে উপরোক্ত শর্তাবলীর আলোকে অনুমোদিত উচ্চতার মধ্যে স্থাপনা/ভবন নির্মাণ সীমিত রাখা নিশ্চিত করতে হবে।

০৫। সিএএবি'র ওয়েবসাইট (www.caab.gov.bd)-এ প্রকাশিত অনুমোদিত উচ্চতার ছাড়পত্রটি যাচাই করণের জন্য অনুরোধ করা যাচ্ছে।

২৬-১০-২০২৩

মোঃ মাসুদ রানা

পরিচালক (এয়ার ট্রাফিক ম্যানেজমেন্ট-এটিএম)

+৮৮০ ২ ৮৯০১৪০৪ (ফোন)

.. (ফ্যাক্স)

datm@caab.gov.bd

ক্যাপ্টেন বিএন অধিনায়ক বানৌজা উল্লাহ উত্তর পতেঙ্গা চট্টগ্রাম।

১০ কার্তিক ১৪৩০ বঙ্গাব্দ
তারিখ: ২৬ অক্টোবর ২০২৩ খ্রিস্টাব্দ

স্মারক নম্বর:

সদয় জ্ঞাতার্থে/জ্ঞাতার্থে(জ্যেষ্ঠতার ক্রমানুসারে নয়):

- ১। পরিচালক (সিএনএস) (চলতি দায়িত্ব), পরিচালক(সিএনএস) এর দপ্তর, বাংলাদেশ বেসামরিক বিমান চলাচল কর্তৃপক্ষ(ওয়েব সাইটে প্রকাশের জন্য অনুরোধ করা হল) এবং
- ২। পরিচালক, শাহ আমানত আন্তর্জাতিক বিমানবন্দর, চট্টগ্রাম।



২৬-১০-২০২৩

মোঃ মাসুদ রানা

পরিচালক (এয়ার ট্রাফিক ম্যানেজমেন্ট-এটিএম)



(একই তারিখ ও স্মারকে প্রতিস্থাপিত)
বাংলাদেশ বেসামরিক বিমান চলাচল কর্তৃপক্ষ
সদর দপ্তর, কুর্মিটোলা, ঢাকা-১২২৯।
এটিএম (সদর দপ্তর) অধিশাখা



স্মারক নম্বর: ৩০.৩১.০০০০.১৪৪.০২.০১৬.২৩.৯৬১

তারিখ: ১৭ তাদ্র ১৪৩০ বঙ্গাব্দ
১ সেপ্টেম্বর ২০২৩ খ্রিস্টাব্দ

বিষয়: মোবাইল টাওয়ার/স্থাপনা নির্মাণে উচ্চতার ছাড়পত্র প্রসঙ্গে

সূত্র: নং-KTBL/S&P/CAAB/2023/113, Date:-30/03/2023

উপর্যুক্ত বিষয়ে সুত্রোল্লিখিত পত্রের বরাতে (সংশ্লিষ্ট অন্যান্য সরকারী সংস্থা/বিভাগের অনাপত্তি সাপেক্ষে) প্রস্তাবিত স্থানে যশোর বিমানবন্দরের OLS এর আলোকে ANO (AD) A1 এবং ICAO Annex-14 এর নিয়ম অনুযায়ী নিম্নবর্ণিত ছকে প্রদর্শিত সর্বোচ্চ প্রাপ্য উচ্চতা কর্তৃপক্ষ কর্তৃক অনুমোদিত হয়েছে।

ক্রমিক নং	মোবাইল টাওয়ার/স্থাপনা নির্মাণের প্রস্তাবিত স্থান/জমির তফসিল	যশোর বিমানবন্দরের এরোড্রাম এলিভেশন হতে অনুমোদিত উচ্চতা
০১.	ভৌগলিক স্থানাংক: 22±56'07.98"N, 89±30'41.652"E, Vill-Shidipasha, P.O-Sonatola Bazar, P.S-Abynagor, Dist-Jessore.	১২০(একশত বিশ)ফুট
০২.	ভৌগলিক স্থানাংক: 23±09'59.8752"N, 89±13'12.4032"E, Paschim Barandipara, Kodomtola, P.O-Jessor, P.S-essore sadar, Dist-Jessore.	৮৯(উননব্বই)ফুট
০৩.	ভৌগলিক স্থানাংক: 23±03'07.992"N, 88±59'41.064"E, Vill-Dakhin Burujbagab, P.O-jadabpur, P.S-Sharsha, Dist-Jessore.	১২০(একশত বিশ)ফুট
০৪.	ভৌগলিক স্থানাংক: 23±01'48.036"N, 89±23'13.092"E, Vill: Nowapara Modenabag, P.O-Nowapara, P.S: Abhaynagar, Dist: Jessore.	১২০(একশত বিশ)ফুট
০৫.	ভৌগলিক স্থানাংক: 23±12'39.744"N, 89±17'24.576"E, Vill-Shura, P.O-Chateyantola, P.S-Jessore Sadar, Dist-Jessore.	১২০(একশত বিশ)ফুট

০২। মোবাইল টাওয়ার/স্থাপনা/ নির্মাণে নির্মাণকারী ব্যক্তি/গোষ্ঠী/সংস্থা/প্রতিষ্ঠানকে নিম্নবর্ণিত শর্ত সমূহ অবশ্যই পালন করতে হবে:

(ক) মোবাইল টাওয়ার/স্থাপনা/ভবনের সিঁড়িঘর, জলাধার, লিফট, এন্টেনা (যদি থাকে), খুঁটি, প্রতিবন্ধক বাতি ইত্যাদিসহ মোট উচ্চতা অনুমোদিত উচ্চতার মধ্যে সীমাবদ্ধ রাখতে হবে।

(খ) নির্মাণ কাজের জন্য ফ্রেন বা তদজাতীয় কোন যন্ত্রপাতি ব্যবহার করলে সেগুলোও উক্ত উচ্চতার মধ্যে সীমিত রাখতে হবে।


(গ) মোবাইল টাওয়ার'কে সমান সাতভাগ করতঃ নীচু হতে পর্যায়ক্রমে লাল/সাদা রং করতে হবে। মোবাইল টাওয়ারের চুড়ায় (প্রযোজ্য ক্ষেত্রে) লাল প্রতিবন্ধক বাতি সূর্যাস্ত হতে সূর্যোদয় পর্যন্ত এবং খারাপ আবহাওয়ায় জ্বালিয়ে রাখতে হবে।

০৩। যশোর বিমানবন্দরের এরোড্রাম এলিভেশন (Mean Sea Level হতে উচ্চতা)-কে ভিত্তি বিবেচনায় উক্ত স্থানে অবকাঠামো নির্মাণের প্রাপ্য উচ্চতা নির্ধারণ করা হয়েছে। সুতরাং নির্মাণ স্থানের এলিভেশন ২০ ফুটের অতিরিক্ত হলে, অতিরিক্ত উচ্চতা অত্র পত্রের মাধ্যমে প্রদত্ত উচ্চতা হতে বাদ

দিয়ে প্রস্তাবিত অবকাঠামো নির্মাণ করতে হবে।

০৪। নকশা অনুমোদনকারী সংস্থা প্রস্তাবিত স্থানে উপরোক্ত শর্তাবলীর আলোকে অনুমোদিত উচ্চতার মধ্যে স্থাপনা/মোবাইল টাওয়ার নির্মাণ সীমিত রাখা নিশ্চিত করতে হবে।

০৫। সিএএবি'র ওয়েবসাইট (www.caab.gov.bd)-এ প্রকাশিত অনুমোদিত উচ্চতার ছাড়পত্রটি যাচাই করণের জন্য নকশা অনুমোদনকারী সংস্থাকে অনুরোধ করা যাচ্ছে।



২৬-১০-২০২৩

মোঃ মাসুদ রানা

পরিচালক (এয়ার ট্রাফিক ম্যানেজমেন্ট-এটিএম)

+৮৮০ ২ ৮৯০১৪০৪ (ফোন)

.. (ফ্যাক্স)

datm@caab.gov.bd


Chief Executive Officer, KIRTONKHOLA TOWER Bangladesh Ltd.(KTBL), Awal
Center(16th Floor), 34, Kemal Ataturk Avenue, Banani C/A, Dhaka-1213.।

স্মারক নম্বর: ৩০.৩১.০০০০.১৪৪.০২.০১৬.২৩.৯৬১/১ (৩)

তারিখ: ১৭ ভাদ্র ১৪৩০ বঙ্গাব্দ
১ সেপ্টেম্বর ২০২৩ খ্রিস্টাব্দ

সদয় জ্ঞাতার্থে/জ্ঞাতার্থে(জ্যেষ্ঠতার ক্রমানুসারে নয়):

- ১। পরিচালক (সিএনএস) (চলতি দায়িত্ব), পরিচালক(সিএনএস) এর দপ্তর, বাংলাদেশ বেসামরিক বিমান চলাচল কর্তৃপক্ষ(ওয়েব সাইটে প্রকাশের জন্য অনুরোধ করা হল);
- ২। ব্যবস্থাপনা পরিচালক (অতিরিক্ত দায়িত্ব), ম্যানেজিং ডিরেক্টর এর দপ্তর, বাংলাদেশ টেলিকমিউনিকেশন্স কোম্পানি লিমিটেড (বিটিসিএল) এবং
- ৩। বিমানবন্দর ব্যবস্থাপক, যশোর বিমানবন্দর, যশোর।



২৬-১০-২০২৩

মোঃ মাসুদ রানা

পরিচালক (এয়ার ট্রাফিক ম্যানেজমেন্ট-এটিএম)



(একই তারিখ ও স্মারকে প্রতিস্থাপিত)
বাংলাদেশ বেসামরিক বিমান চলাচল কর্তৃপক্ষ
সদর দপ্তর, কুর্মিটোলা, ঢাকা-১২২৯।
এটিএম (সদর দপ্তর) অধিশাখা



স্মারক নম্বর: ৩০.৩১.০০০০.১৪৪.০২.০১৬.২৩.৯৫৯

তারিখ: ১৬ ভাদ্র ১৪৩০ বঙ্গাব্দ
৩১ আগস্ট ২০২৩ খ্রিস্টাব্দ

বিষয়: মোবাইল টাওয়ার/স্থাপনা নির্মাণে উচ্চতার ছাড়পত্র প্রসঙ্গে
সূত্র: KTBL/S&P/CAAB/2023/106, Date:-30/03/2023.

উপর্যুক্ত বিষয়ে সূত্রোল্লিখিত পত্রের বরাতে (সংশ্লিষ্ট অন্যান্য সরকারী সংস্থা/বিভাগের অনাপত্তি সাপেক্ষে) প্রস্তাবিত স্থানে কুমিল্লা বিমানবন্দরের OLS এর আলোকে ANO (AD) A1 এবং ICAO Annex-14 এর নিয়ম অনুযায়ী নিম্নবর্ণিত ছকে প্রদর্শিত সর্বোচ্চ প্রাপ্য উচ্চতা কর্তৃপক্ষ কর্তৃক অনুমোদিত হয়েছে।

ক্রমিক নং	মোবাইল টাওয়ার/স্থাপনা নির্মাণের প্রস্তাবিত স্থান/জমির তফসিল	কুমিল্লা বিমানবন্দরের এরোড্রাম এলিভেশন হতে অনুমোদিত উচ্চতা
০১.	ভৌগলিক স্থানাংক: 22°55'16.14"N, 91°17'20.904"E, Vill:Dharmapur (Munshi Barir Darza), PO: Atinkhana, Union: Dagon bhuyan, PS:Dagon bhuyan, Dist: Feni.	১২০(একশত বিশ)ফুট
০২.	ভৌগলিক স্থানাংক: 23°00'47.34"N, 91°22'54.6168"E, Vill: Maddo Sharipur, word No.11, holding No.224/2, PO: Feni Sadar, P.S. Feni Sada, Dist: Feni.	৯৯(নিরানব্বই)ফুট

০২। মোবাইল টাওয়ার/স্থাপনা/ নির্মাণে নির্মাণকারী ব্যক্তি/গোষ্ঠী/সংস্থা/প্রতিষ্ঠানকে নিম্নবর্ণিত শর্ত সমূহ অবশ্যই পালন করতে হবে:

(ক) মোবাইল টাওয়ার/স্থাপনা/ভবনের সিঁড়িঘর, জলাধার, লিফট, এন্টেনা (যদি থাকে), খুঁটি, প্রতিবন্ধক বাতি ইত্যাদিসহ মোট উচ্চতা অনুমোদিত উচ্চতার মধ্যে সীমাবদ্ধ রাখতে হবে।


(খ) নির্মাণ কাজের জন্য ফ্রেন বা তদজাতীয় কোন যন্ত্রপাতি ব্যবহার করলে সেগুলোও উক্ত উচ্চতার মধ্যে সীমিত রাখতে হবে।

(গ) মোবাইল টাওয়ার'কে সমান সাতভাগ করতঃ নীচু হতে পর্যায়ক্রমে লাল/সাদা রং করতে হবে। মোবাইল টাওয়ারের চূড়ায় (প্রযোজ্য ক্ষেত্রে) লাল প্রতিবন্ধক বাতি সূর্যাস্ত হতে সূর্যোদয় পর্যন্ত এবং খারাপ আবহাওয়ায় জ্বালিয়ে রাখতে হবে।

০৩। যশোর বিমানবন্দরের এরোড্রাম এলিভেশন (Mean Sea Level হতে উচ্চতা)-কে ভিত্তি বিবেচনায় উক্ত স্থানে অবকাঠামো নির্মাণের প্রাপ্য উচ্চতা নির্ধারণ করা হয়েছে। সুতরাং নির্মাণ স্থানের এলিভেশন ৪২ ফুটের অতিরিক্ত হলে, অতিরিক্ত উচ্চতা অত্র পত্রের মাধ্যমে প্রদত্ত উচ্চতা হতে বাদ দিয়ে প্রস্তাবিত অবকাঠামো নির্মাণ করতে হবে।

০৪। নকশা অনুমোদনকারী সংস্থা প্রস্তাবিত স্থানে উপরোক্ত শর্তাবলীর আলোকে অনুমোদিত উচ্চতার মধ্যে স্থাপনা/মোবাইল টাওয়ার নির্মাণ সীমিত রাখা নিশ্চিত করতে হবে।

০৫। সিএএবি'র ওয়েবসাইট (www.caab.gov.bd)-এ প্রকাশিত অনুমোদিত উচ্চতার ছাড়পত্রটি যাচাই করণের জন্য নকশা অনুমোদনকারী সংস্থাকে অনুরোধ করা যাচ্ছে।



২৬-১০-২০২৩

মোঃ মাসুদ রানা

পরিচালক (এয়ার ট্রাফিক ম্যানেজমেন্ট-এটিএম)

+৮৮০ ২ ৮৯০১৪০৪ (ফোন)

.. (ফ্যাক্স)

datm@caab.gov.bd


Chief Executive Officer, KIRTONKHOLA TOWER Bangladesh Ltd.(KTBL), Awal
Center(16th Floor), 34, Kemal Ataturk Avenue, Banani C/A, Dhaka-1213.।

স্মারক নম্বর: ৩০.৩১.০০০০.১৪৪.০২.০১৬.২৩.৯৫৯/১ (৩)

তারিখ: ১৬ ভাদ্র ১৪৩০ বঙ্গাব্দ
৩১ আগস্ট ২০২৩ খ্রিস্টাব্দ

সদয় জ্ঞাতার্থে/জ্ঞাতার্থে(জ্যেষ্ঠতার ক্রমানুসারে নয়):

- ১। পরিচালক (সিএনএস) (চলতি দায়িত্ব), পরিচালক(সিএনএস) এর দপ্তর, বাংলাদেশ বেসামরিক বিমান চলাচল কর্তৃপক্ষ(ওয়েব সাইটে প্রকাশের জন্য অনুরোধ করা হল);
- ২। ব্যবস্থাপনা পরিচালক (অতিরিক্ত দায়িত্ব), ম্যানেজিং ডিরেক্টর এর দপ্তর, বাংলাদেশ টেলিকমিউনিকেশন্স কোম্পানি লিমিটেড (বিটিসিএল) এবং
- ৩। বিমানবন্দর ব্যবস্থাপক, কুমিল্লা বিমানবন্দর, কুমিল্লা।



২৬-১০-২০২৩

মোঃ মাসুদ রানা

পরিচালক (এয়ার ট্রাফিক ম্যানেজমেন্ট-এটিএম)



(একই তারিখ ও স্মারকে প্রতিস্থাপিত)
বাংলাদেশ বেসামরিক বিমান চলাচল কর্তৃপক্ষ
সদর দপ্তর, কুর্মিটোলা, ঢাকা-১২২৯।
এটিএম (সদর দপ্তর) অধিশাখা



স্মারক নম্বর: ৩০.৩১.০০০০.১৪৪.০২.০১৬.২৩.৯৫৩

১৪ ভাদ্র ১৪৩০ বঙ্গাব্দ
তারিখ: ২৯ আগস্ট ২০২৩ খ্রিস্টাব্দ

বিষয়: মোবাইল টাওয়ার/স্থাপনা নির্মাণে উচ্চতার ছাড়পত্র প্রসঙ্গে।

সূত্র: (ক) KTBL/S&P/CAAB/2023/109, Date:-30/03/2023.

উপর্যুক্ত বিষয়ে সূত্রোল্লিখিত পত্রের বরাতে (সংশ্লিষ্ট অন্যান্য সরকারী সংস্থা/বিভাগের অনাপত্তি সাপেক্ষে) প্রস্তাবিত স্থানে যশোর বিমানবন্দরের OLS এর আলোকে ANO (AD) A1 এবং ICAO Annex-14 এর নিয়ম অনুযায়ী নিম্নবর্ণিত ছকে প্রদর্শিত সর্বোচ্চ প্রাপ্য উচ্চতা কর্তৃপক্ষ কর্তৃক অনুমোদিত হয়েছে।

ক্রমিক নং	মোবাইল টাওয়ার/স্থাপনা নির্মাণের প্রস্তাবিত স্থান/জমির তফসিল	যশোর বিমানবন্দরের এরোডাম এলিভেশন হতে অনুমোদিত উচ্চতা
০১.	ভৌগলিক স্থানাংক: 23°19'11.1036"N, 88°56'41.0136"E, Vill: Bathan gasi, P.O: Bathan gasi, P.S: Mohespur, Dist: Jhenaidaha.	১৩৭(একশত সাইত্রিশ)ফুট
০২.	ভৌগলিক স্থানাংক: 23°37'31.8972"N, 89°03'00.6444"E, Vill: Mandartola, P.O: Harinakunda, P.S: Harinakunda, Dist: Jhenaidaha .	১৩৭(একশত সাইত্রিশ)ফুট
০৩.	ভৌগলিক স্থানাংক: 23°42'43.0452"N, 89°11'51.8064"E, Vill: Singhonogor, P.O: Banipur, P.S: Shoilkupa, Dist: Jhenaidaha.	১৩৭(একশত সাইত্রিশ)ফুট
০৪.	ভৌগলিক স্থানাংক: 23°34'22.26"N, 89°03'55.476"E, Vill: Saganna, P.O: Saganna, P.S: Jhenaidaha Sadar, Dist: Jhenaidaha.	১৩৭(একশত সাইত্রিশ)ফুট
০৫.	ভৌগলিক স্থানাংক: 23°39'37.512"N, 89°15'02.376"E, Vill: Gobindopur, P.O: Royera, P.S: Shailkupa, Dist: Jhenaidaha.	১৩৭(একশত সাইত্রিশ)ফুট

০২। মোবাইল টাওয়ার/স্থাপনা/নির্মাণে নির্মাণকারী ব্যক্তি/গোষ্ঠী/সংস্থা/প্রতিষ্ঠানকে নিম্নবর্ণিত শর্ত সমূহ অবশ্যই পালন করতে হবে:

(ক) মোবাইল টাওয়ার/স্থাপনা/ভবনের সিঁড়িঘর, জলাধার, লিফট, এন্টেনা (যদি থাকে), খুঁটি, প্রতিবন্ধক বাতি ইত্যাদিসহ মোট উচ্চতা অনুমোদিত উচ্চতার মধ্যে সীমাবদ্ধ রাখতে হবে।

(খ) নির্মাণ কাজের জন্য ফ্রেন বা তদজাতীয় কোন যন্ত্রপাতি ব্যবহার করলে সেগুলোও উক্ত উচ্চতার মধ্যে সীমিত রাখতে হবে।


(গ) মোবাইল টাওয়ারকে সমান সাতভাগ করতঃ নীচু হতে পর্যায়ক্রমে লাল/সাদা রং করতে হবে। মোবাইল টাওয়ারের চুড়ায় (প্রযোজ্য ক্ষেত্রে) লাল প্রতিবন্ধক বাতি সূর্যাস্ত হতে সূর্যোদয় পর্যন্ত এবং খারাপ আবহাওয়ায় জ্বালিয়ে রাখতে হবে।

০৩। বরিশাল বিমানবন্দরের এরোডাম এলিভেশন (Mean Sea Level হতে উচ্চতা)-কে ভিত্তি বিবেচনায় উক্ত স্থানে অবকাঠামো নির্মাণের প্রাপ্য উচ্চতা নির্ধারণ করা হয়েছে। সুতরাং নির্মাণ স্থানের এলিভেশন ১০ ফুটের অতিরিক্ত হলে, অতিরিক্ত উচ্চতা অত্র পত্রের মাধ্যমে প্রদত্ত উচ্চতা হতে বাদ দিয়ে প্রস্তাবিত অবকাঠামো নির্মাণ করতে হবে।

০৪। নকশা অনুমোদনকারী সংস্থা প্রস্তাবিত স্থানে উপরোক্ত শর্তাবলীর আলোকে অনুমোদিত উচ্চতার মধ্যে স্থাপনা/মোবাইল টাওয়ার নির্মাণ সীমিত

রাখা নিশ্চিত করতে হবে।

০৫। সিএএবি'র ওয়েবসাইট (www.caab.gov.bd)-এ প্রকাশিত অনুমোদিত উচ্চতার ছাড়পত্রটি যাচাই করণের জন্য নকশা অনুমোদনকারী সংস্থাকে অনুরোধ করা যাচ্ছে।



২৬-১০-২০২৩

মোঃ মাসুদ রানা

পরিচালক (এয়ার ট্রাফিক ম্যানেজমেন্ট-এটিএম)

+৮৮০ ২ ৮৯০১৪০৪ (ফোন)

.. (ফ্যাক্স)

datm@caab.gov.bd


Chief Executive Officer, KIRTONKHOLA TOWER Bangladesh Ltd.(KTBL), Awal Center(16th Floor), 34, Kemal Ataturk Avenue, Banani C/A, Dhaka-1213.।।

স্মারক নম্বর: ৩০.৩১.০০০০.১৪৪.০২.০১৬.২৩.৯৫৩/১ (৩)

তারিখ: ১৪ ভাদ্র ১৪৩০ বঙ্গাব্দ
২৯ আগস্ট ২০২৩ খ্রিস্টাব্দ

সদয় জ্ঞাতার্থে/জ্ঞাতার্থে(জ্যেষ্ঠতার ক্রমানুসারে নয়):

- ১। পরিচালক (সিএনএস) (চলতি দায়িত্ব), পরিচালক(সিএনএস) এর দপ্তর, বাংলাদেশ বেসামরিক বিমান চলাচল কর্তৃপক্ষ(ওয়েব সাইটে প্রকাশের জন্য);
- ২। ব্যবস্থাপনা পরিচালক (অতিরিক্ত দায়িত্ব), ম্যানেজিং ডিরেক্টর এর দপ্তর, বাংলাদেশ টেলিকমিউনিকেশন্স কোম্পানি লিমিটেড (বিটিসিএল) এবং
- ৩। বিমানবন্দর ব্যবস্থাপক, যশোর বিমানবন্দর, যশোর।



২৬-১০-২০২৩

মোঃ মাসুদ রানা

পরিচালক (এয়ার ট্রাফিক ম্যানেজমেন্ট-এটিএম)