



বাংলাদেশ বেসামরিক বিমান চলাচল কর্তৃপক্ষ  
সদর দপ্তর, কুর্মিটোলা, ঢাকা-১২২৯।  
এটিএম (সদর দপ্তর) অধিশাখা



স্মারক নম্বর: ৩০.৩১.০০০০.১৪৪.০২.০০৪.২৩.৮৯৯

তারিখ: ১৪ শ্রাবণ ১৪৩০ বঙ্গাব্দ  
২৯ জুলাই ২০২৩ খ্রিস্টাব্দ

বিষয়: স্থাপনা/ভবন নির্মাণে উচ্চতার ছাড়পত্র প্রসংগে।

সূত্র: নং-চউক/এও/বিসিসি/ ২৫.৪৭.১৫০০.০৭৩.৪৩.২৭৯.২২/৩৫৪, তারিখ:-২৬/০৬/২০২৩খ্রিঃ।

উপর্যুক্ত বিষয়ে সূত্রোল্লিখিত পত্রের বরাতে (সংশ্লিষ্ট অন্যান্য সরকারী সংস্থা/বিভাগের অনাপত্তি সাপেক্ষে) প্রস্তাবিত স্থানে শাহ আমানত আন্তর্জাতিক বিমানবন্দরের OLS এর আলোকে ANO (AD) A1 এবং ICAO Annex-14 এর নিয়ম অনুযায়ী নিম্নবর্ণিত হকে প্রদর্শিত সর্বোচ্চ প্রাপ্য উচ্চতা কর্তৃপক্ষ কর্তৃক অনুমোদিত হয়েছে।

ক্রমিক নং	স্থাপনা/ভবন নির্মাণের প্রস্তাবিত স্থান/জমির তফসিল	শাহ আমানত আন্তর্জাতিক বিমানবন্দরের এরোড্রাম এলিভেশন হতে অনুমোদিত উচ্চতা
(ক)	ভৌগলিক স্থানাংক: ২২°১৪'৫৩.০০"উত্তর, ৯১°৪৯'১৩.০০"পূর্ব, মৌজা-পূর্ব পতেঙ্গা, আর,এস দাগ নং-১৮০৮(অংশ) এবং বি,এস দাগ নং-১৯১৯(অংশ), থানা-পতেঙ্গা, জেলা-চট্টগ্রাম।	৭৩(তিয়াত্তর)ফুট

০২। স্থাপনা/ভবন নির্মাণে নির্মাণকারী ব্যক্তি/গোষ্ঠী/সংস্থা/প্রতিষ্ঠানকে নিম্নবর্ণিত শর্ত সমূহ অবশ্যই পালন করতে হবেঃ

(ক) স্থাপনা/ভবনের সিঁড়িঘর, জলাধার, লিফট, এন্টেনা (যদি থাকে), খুঁটি, প্রতিবন্ধক বাতি ইত্যাদিসহ মোট উচ্চতা অনুমোদিত উচ্চতার মধ্যে সীমাবদ্ধ রাখতে হবে।

(খ) নির্মাণ কাজের জন্য ক্রেন বা তদজাতীয় কোন যন্ত্রপাতি ব্যবহার করলে সেগুলোও উক্ত উচ্চতার মধ্যে সীমিত রাখতে হবে।

(গ) স্থাপনা/ভবনের চুড়ায় (প্রযোজ্য ক্ষেত্রে) লাল প্রতিবন্ধক বাতি সূর্যাস্ত হতে সূর্যোদয় পর্যন্ত এবং খারাপ আবহাওয়ায় জ্বালিয়ে রাখতে হবে।

০৩। শাহ আমানত আন্তর্জাতিক বিমানবন্দরের এরোড্রাম এলিভেশন (Mean Sea Level হতে উচ্চতা)-কে ভিত্তি বিবেচনায় উক্ত স্থানে অবকাঠামো নির্মাণের প্রাপ্য উচ্চতা নির্ধারণ করা হয়েছে। সুতরাং নির্মাণ স্থানের এলিভেশন ১৪ ফুটের অতিরিক্ত হলে, অতিরিক্ত উচ্চতা অত্র পত্রের মাধ্যমে প্রদত্ত উচ্চতা হতে বাদ দিয়ে প্রস্তাবিত অবকাঠামো নির্মাণ করতে হবে।

০৪। চট্টগ্রাম উন্নয়ন কর্তৃপক্ষ/নকশা অনুমোদনকারী সংস্থা প্রস্তাবিত স্থানে উপরোক্ত শর্তাবলীর আলোকে অনুমোদিত উচ্চতার মধ্যে স্থাপনা/ভবন নির্মাণ সীমিত রাখা নিশ্চিত করতে হবে।

০৫। সিএএবি'র ওয়েবসাইট ([www.caab.gov.bd](http://www.caab.gov.bd))-এ প্রকাশিত অনুমোদিত উচ্চতার ছাড়পত্রটি যাচাই করণের জন্য অনুরোধ করা যাচ্ছে।

২৯-০৭-২০২৩

মোঃ মাসুদ রানা

পরিচালক (এয়ার ট্রাফিক ম্যানেজমেন্ট-এটিএম)

চেয়ারম্যান, চট্টগ্রাম উন্নয়ন কর্তৃপক্ষ, চউক ভবন, চট্টগ্রাম।

**দৃষ্টি আকর্ষণ:**

অথরাইজড অফিসার, সদস্য সচিব, ইমারত নির্মাণ কমিটি -২, চউক ভবন, চট্টগ্রাম।

স্মারক নম্বর: ৩০.৩১.০০০০.১৪৪.০২.০০৪.২৩.৮৯৯/১ (৩)

তারিখ: ১৪ শ্রাবণ ১৪৩০ বঙ্গাব্দ  
২৯ জুলাই ২০২৩ খ্রিস্টাব্দ

**সদয় জ্ঞাতার্থে/জ্ঞাতার্থে(জ্যেষ্ঠতার ক্রমানুসারে নয়):**

- ১। পরিচালক (সিএনএস) (চলতি দায়িত্ব), পরিচালক(সিএনএস) এর দপ্তর, বাংলাদেশ বেসামরিক বিমান চলাচল কর্তৃপক্ষ (ওয়ের সাইটে প্রকাশের জন্য অনুরোধ করা হল)।;
- ২। পরিচালক, শাহ আমানত আন্তর্জাতিক বিমানবন্দর, চট্টগ্রাম এবং
- ৩। সর্বজনাব মোঃ আব্দুল করিম, পিতা-মোঃ নূর হোসেন, সাং-সদর আলীর বাড়ী, দঃ পাড়া নিজাম মার্কেট রোড, ডাক-বিমান বন্দর-২৪০৫, থানা-পতেঙ্গা, জেলা-চট্টগ্রাম।



২৯-০৭-২০২৩

মোঃ মাসুদ রানা

পরিচালক (এয়ার ট্রাফিক ম্যানেজমেন্ট-এটিএম)



বাংলাদেশ বেসামরিক বিমান চলাচল কর্তৃপক্ষ  
সদর দপ্তর, কুর্মিটোলা, ঢাকা-১২২৯।  
এটিএম (সদর দপ্তর) অধিশাখা



স্মারক নম্বর: ৩০.৩১.০০০০.১৪৪.০২.০০৪.২৩.৯০০

১৪ শ্রাবণ ১৪৩০ বঙ্গাব্দ  
তারিখ: ২৯ জুলাই ২০২৩ খ্রিস্টাব্দ

বিষয়: স্থাপনা/ভবন নির্মাণে উচ্চতার ছাড়পত্র প্রসংগে।

সূত্র: নং- চউক/এও/বিসিসি/২৫.৪৭.১৫০০.০৭৩.৪৩.২৭২.২৩/৩৫৬, তারিখ:-২৬/০৬/২০২৩খ্রিঃ।

উপর্যুক্ত বিষয়ে সূত্রোল্লিখিত পত্রের বরাতে (সংশ্লিষ্ট অন্যান্য সরকারী সংস্থা/বিভাগের অনাপত্তি সাপেক্ষে) প্রস্তাবিত স্থানে শাহ আমানত আন্তর্জাতিক বিমানবন্দরের OLS এর আলোকে ANO (AD) A1 এবং ICAO Annex-14 এর নিয়ম অনুযায়ী নিম্নবর্ণিত হকে প্রদর্শিত সর্বোচ্চ প্রাপ্য উচ্চতা কর্তৃপক্ষ কর্তৃক অনুমোদিত হয়েছে।

ক্রমিক নং	স্থাপনা/ভবন নির্মাণের প্রস্তাবিত স্থান/জমির তফসিল	শাহ আমানত আন্তর্জাতিক বিমানবন্দরের এরোড্রাম এলিভেশন হতে অনুমোদিত উচ্চতা
(ক)	ভৌগলিক স্থানাংক: ২২°১৫'১৪.০০"উত্তর, ৯১°৪৮'৩৩.০০"পূর্ব, মৌজা-উত্তর পতেঙ্গা, আর,এস দাগ নং-১০৫৮৬/১০৮৭৪(অংশ), ১০৫৮৬(অংশ) ও বি,এস দাগ নং-৮৭৫৪(অংশ), ৮৭৫৭(অংশ), ৮৭৫৫(অংশ), থানা-পতেঙ্গা, জেলা-চট্টগ্রাম।	৬৮(আটষট্টি)ফুট

০২। স্থাপনা/ভবন নির্মাণে নির্মাণকারী ব্যক্তি/গোষ্ঠী/সংস্থা/প্রতিষ্ঠানকে নিম্নবর্ণিত শর্ত সমূহ অবশ্যই পালন করতে হবেঃ

(ক) স্থাপনা/ভবনের সিঁড়িঘর, জলাধার, লিফট, এন্টেনা (যদি থাকে), খুঁটি, প্রতিবন্ধক বাতি ইত্যাদিসহ মোট উচ্চতা অনুমোদিত উচ্চতার মধ্যে সীমাবদ্ধ রাখতে হবে।


(খ) নির্মাণ কাজের জন্য ক্রেন বা তদজাতীয় কোন যন্ত্রপাতি ব্যবহার করলে সেগুলোও উক্ত উচ্চতার মধ্যে সীমিত রাখতে হবে।

(গ) স্থাপনা/ভবনের চুড়ায় (প্রযোজ্য ক্ষেত্রে) লাল প্রতিবন্ধক বাতি সূর্যাস্ত হতে সূর্যোদয় পর্যন্ত এবং খারাপ আবহাওয়ায় জ্বালিয়ে রাখতে হবে।

০৩। শাহ আমানত আন্তর্জাতিক বিমানবন্দরের এরোড্রাম এলিভেশন (Mean Sea Level হতে উচ্চতা)-কে ভিত্তি বিবেচনায় উক্ত স্থানে অবকাঠামো নির্মাণের প্রাপ্য উচ্চতা নির্ধারণ করা হয়েছে। সুতরাং নির্মাণ স্থানের এলিভেশন ১৪ ফুটের অতিরিক্ত হলে, অতিরিক্ত উচ্চতা অত্র পত্রের মাধ্যমে প্রদত্ত উচ্চতা হতে বাদ দিয়ে প্রস্তাবিত অবকাঠামো নির্মাণ করতে হবে।

০৪। চট্টগ্রাম উন্নয়ন কর্তৃপক্ষ/নকশা অনুমোদনকারী সংস্থা প্রস্তাবিত স্থানে উপরোক্ত শর্তাবলীর আলোকে অনুমোদিত উচ্চতার মধ্যে স্থাপনা/ভবন নির্মাণ সীমিত রাখা নিশ্চিত করতে হবে।

০৫। সিএএবি'র ওয়েবসাইট ([www.caab.gov.bd](http://www.caab.gov.bd))-এ প্রকাশিত অনুমোদিত উচ্চতার ছাড়পত্রটি যাচাই করণের জন্য অনুরোধ করা যাচ্ছে।



২৯-০৭-২০২৩

মোঃ মাসুদ রানা

পরিচালক (এয়ার ট্রাফিক ম্যানেজমেন্ট-এটিএম)

চেয়ারম্যান, চট্টগ্রাম উন্নয়ন কর্তৃপক্ষ, চউক ভবন, চট্টগ্রাম।

**দৃষ্টি আকর্ষণ:**

অথরাইজড অফিসার, সদস্য সচিব, ইমারত নির্মাণ কমিটি-২, চউক ভবন, চট্টগ্রাম।


স্মারক নম্বর: ৩০.৩১.০০০০.১৪৪.০২.০০৪.২৩.৯০০/১ (৩)

তারিখ: ১৪ শ্রাবণ ১৪৩০ বঙ্গাব্দ

২৯ জুলাই ২০২৩ খ্রিস্টাব্দ

**সদয় জ্ঞাতার্থে/জ্ঞাতার্থে(জ্যেষ্ঠতার ক্রমানুসারে নয়):**

- ১। (চলতি দায়িত্ব), পরিচালক (সিএনএস), পরিচালক(সিএনএস) এর দপ্তর, বাংলাদেশ বেসামরিক বিমান চলাচল কর্তৃপক্ষ(ওয়েব সাইটে প্রকাশের জন্য অনুরোধ করা হল);
- ২। পরিচালক, শাহ আমানত আন্তর্জাতিক বিমানবন্দর, চট্টগ্রাম এবং
- ৩। সর্বজনাব গোলাম মোস্তফা, পিতা/স্বামীঃ মফিজ উল্লাহ, সাং-ইউসুফ আলী মাতাকররের বাড়ী, মাইজ পাড়া, উত্তর পতেঙ্গা, ডাকঘর মধ্যম পতেঙ্গা, থানা-পতেঙ্গা, জেলা-চট্টগ্রাম।



২৯-০৭-২০২৩

মোঃ মাসুদ রানা

পরিচালক (এয়ার ট্রাফিক ম্যানেজমেন্ট-এটিএম)



বাংলাদেশ বেসামরিক বিমান চলাচল কর্তৃপক্ষ  
সদর দপ্তর, কুর্মিটোলা, ঢাকা-১২২৯।

এটিএম (সদর দপ্তর) অধিশাখা



স্মারক নম্বর: ৩০.৩১.০০০০.১৪৪.০২.০০৪.২৩.৯০১

১৪ শ্রাবণ ১৪৩০ বঙ্গাব্দ  
তারিখ: ২৯ জুলাই ২০২৩ খ্রিস্টাব্দ

বিষয়: স্থাপনা/ভবন নির্মাণে উচ্চতার ছাড়পত্র প্রসংগে।

সূত্র: নং- ২৫.৪৭.১৫০০.০৭৩.৪৩.১৯৭.২৩/৩৬৪, তারিখ:-০৯/০৭/২০২৩খ্রিঃ।

উপর্যুক্ত বিষয়ে সূত্রোল্লিখিত পত্রের বরাতে (সংশ্লিষ্ট অন্যান্য সরকারী সংস্থা/বিভাগের অনাপত্তি সাপেক্ষে) প্রস্তাবিত স্থানে শাহ আমানত আন্তর্জাতিক বিমানবন্দরের OLS এর আলোকে ANO (AD) A1 এবং ICAO Annex-14 এর নিয়ম অনুযায়ী নিম্নবর্ণিত হকে প্রদর্শিত সর্বোচ্চ প্রাপ্য উচ্চতা কর্তৃপক্ষ কর্তৃক অনুমোদিত হয়েছে।

ক্রমিক নং	স্থাপনা/ভবন নির্মাণের প্রস্তাবিত স্থান/জমির তফসিল	শাহ আমানত আন্তর্জাতিক বিমানবন্দরের এরোড্রাম এলিভেশন হতে অনুমোদিত উচ্চতা
(ক)	ভৌগলিক স্থানাংক: ২২°১৫'৩২.০০"উত্তর, ৯১°৪৮'০৮.০০"পূর্ব, মৌজা-উত্তর পতেঙ্গা, আর,এস দাগ নং-৮৪৬০(অংশ), ৮৪৫৯(অংশ) এবং বি,এস দাগ নং-৮০৪৮(অংশ), ৮০৪৭(অংশ), থানা-বন্দর জেলা-চট্টগ্রাম।	৬৯(উনসত্তর)ফুট

০২। স্থাপনা/ভবন নির্মাণে নির্মাণকারী ব্যক্তি/গোষ্ঠী/সংস্থা/প্রতিষ্ঠানকে নিম্নবর্ণিত শর্ত সমূহ অবশ্যই পালন করতে হবেঃ

(ক) স্থাপনা/ভবনের সিঁড়িঘর, জলাধার, লিফট, এন্টেনা (যদি থাকে), খুঁটি, প্রতিবন্ধক বাতি ইত্যাদিসহ মোট উচ্চতা অনুমোদিত উচ্চতার মধ্যে সীমাবদ্ধ রাখতে হবে।


(খ) নির্মাণ কাজের জন্য ফ্রেন বা তদজাতীয় কোন যন্ত্রপাতি ব্যবহার করলে সেগুলোও উক্ত উচ্চতার মধ্যে সীমিত রাখতে হবে।

(গ) স্থাপনা/ভবনের চুড়ায় (প্রযোজ্য ক্ষেত্রে) লাল প্রতিবন্ধক বাতি সূর্যাস্ত হতে সূর্যোদয় পর্যন্ত এবং খারাপ আবহাওয়ায় জ্বালিয়ে রাখতে হবে।

০৩। শাহ আমানত আন্তর্জাতিক বিমানবন্দরের এরোড্রাম এলিভেশন (Mean Sea Level হতে উচ্চতা)-কে ভিত্তি বিবেচনায় উক্ত স্থানে অবকাঠামো নির্মাণের প্রাপ্য উচ্চতা নির্ধারণ করা হয়েছে। সুতরাং নির্মাণ স্থানের এলিভেশন ১৪ ফুটের অতিরিক্ত হলে, অতিরিক্ত উচ্চতা অত্র পত্রের মাধ্যমে প্রদত্ত উচ্চতা হতে বাদ দিয়ে প্রস্তাবিত অবকাঠামো নির্মাণ করতে হবে।

০৪। চট্টগ্রাম উন্নয়ন কর্তৃপক্ষ/নকশা অনুমোদনকারী সংস্থা প্রস্তাবিত স্থানে উপরোক্ত শর্তাবলীর আলোকে অনুমোদিত উচ্চতার মধ্যে স্থাপনা/ভবন নির্মাণ সীমিত রাখা নিশ্চিত করতে হবে।

০৫। সিএএবি'র ওয়েবসাইট ([www.caab.gov.bd](http://www.caab.gov.bd))-এ প্রকাশিত অনুমোদিত উচ্চতার ছাড়পত্রটি যাচাই করণের জন্য অনুরোধ করা যাচ্ছে।



২৯-০৭-২০২৩

মোঃ মাসুদ রানা

পরিচালক (এয়ার ট্রাফিক ম্যানেজমেন্ট-এটিএম)

চেয়ারম্যান, চট্টগ্রাম উন্নয়ন কর্তৃপক্ষ, চউক ভবন, চট্টগ্রাম।

**দৃষ্টি আকর্ষণ:**

অথরাইজড অফিসার, সদস্য সচিব, ইমারত নির্মাণ কমিটি-২, চউক ভবন, চট্টগ্রাম।

স্মারক নম্বর: ৩০.৩১.০০০০.১৪৪.০২.০০৪.২৩.৯০১/১ (৩)

তারিখ: ১৪ শ্রাবণ ১৪৩০ বঙ্গাব্দ


২৯ জুলাই ২০২৩ খ্রিস্টাব্দ

**সদয় জ্ঞাতার্থে/জ্ঞাতার্থে(জ্যেষ্ঠতার ক্রমানুসারে নয়):**

১। (চলতি দায়িত্ব), পরিচালক (সিএনএস), পরিচালক(সিএনএস) এর দপ্তর, বাংলাদেশ বেসামরিক বিমান চলাচল কর্তৃপক্ষ(ওয়েব সাইটে প্রকাশের জন্য অনুরোধ করা হল);

২। পরিচালক, শাহ আমানত আন্তর্জাতিক বিমানবন্দর, চট্টগ্রাম এবং

৩। সর্বজনাব, (১) মোঃ সোলাইমান, (২) মোহাঃ লোকমান, সর্বপিতা-ডাঃ আলী মুদ্দীন এর বাড়ী, পূর্ব কাটঘর, ডাক-মধ্যম পতেঙ্গা, জেলা-চট্টগ্রাম।



২৯-০৭-২০২৩

মোঃ মাসুদ রানা

পরিচালক (এয়ার ট্রাফিক ম্যানেজমেন্ট-এটিএম)



বাংলাদেশ বেসামরিক বিমান চলাচল কর্তৃপক্ষ  
সদর দপ্তর, কুর্মিটোলা, ঢাকা-১২২৯।  
এটিএম (সদর দপ্তর) অধিশাখা



স্মারক নম্বর: ৩০.৩১.০০০০.১৪৪.০২.০০৪.২৩.৯০২

১৪ শ্রাবণ ১৪৩০ বঙ্গাব্দ  
তারিখ: ২৯ জুলাই ২০২৩ খ্রিস্টাব্দ

বিষয়: স্থাপনা/ভবন নির্মাণে উচ্চতার ছাড়পত্র প্রসংগে।

সূত্র: নং- ২৫.৪৭.১৫০০.০৭৩.৪৩.৩১৪.২৩/৩৬৬, তারিখ:-০৯/০৭/২০২৩খ্রিঃ।

উপর্যুক্ত বিষয়ে সূত্রোল্লিখিত পত্রের বরাতে (সংশ্লিষ্ট অন্যান্য সরকারী সংস্থা/বিভাগের অনাপত্তি সাপেক্ষে) প্রস্তাবিত স্থানে শাহ আমানত আন্তর্জাতিক বিমানবন্দরের OLS এর আলোকে ANO (AD) A1 এবং ICAO Annex-14 এর নিয়ম অনুযায়ী নিম্নবর্ণিত হকে প্রদর্শিত সর্বোচ্চ প্রাপ্য উচ্চতা কর্তৃপক্ষ কর্তৃক অনুমোদিত হয়েছে।

ক্রমিক নং	স্থাপনা/ভবন নির্মাণের প্রস্তাবিত স্থান/জমির তফসিল	শাহ আমানত আন্তর্জাতিক বিমানবন্দরের এরোড্রাম এলিভেশন হতে অনুমোদিত উচ্চতা
(ক)	ভৌগোলিক স্থানাংক: ২২°১৭'২১.০০"উত্তর, ৯১°৪৭'০১.০০"পূর্ব, মৌজা-দক্ষিণ হালিশহর, আর,এস দাগ নং-২০৯৩(অংশ) এবং বি,এস দাগ নং-৯৪৪৩(অংশ), থানা-বন্দর, জেলা-চট্টগ্রাম।	৬৯(উনসত্তর)ফুট

০২। স্থাপনা/ভবন নির্মাণে নির্মাণকারী ব্যক্তি/গোষ্ঠী/সংস্থা/প্রতিষ্ঠানকে নিম্নবর্ণিত শর্ত সমূহ অবশ্যই পালন করতে হবেঃ

(ক) স্থাপনা/ভবনের সিঁড়িঘর, জলাধার, লিফট, এন্টেনা (যদি থাকে), খুঁটি, প্রতিবন্ধক বাতি ইত্যাদিসহ মোট উচ্চতা অনুমোদিত উচ্চতার মধ্যে সীমাবদ্ধ রাখতে হবে।

(খ) নির্মাণ কাজের জন্য ক্রেন বা তদজাতীয় কোন যন্ত্রপাতি ব্যবহার করলে সেগুলোও উক্ত উচ্চতার মধ্যে সীমিত রাখতে হবে।

(গ) স্থাপনা/ভবনের চুড়ায় (প্রয়োজ্য ক্ষেত্রে) লাল প্রতিবন্ধক বাতি সূর্যাস্ত হতে সূর্যোদয় পর্যন্ত এবং খারাপ আবহাওয়ায় জালিয়ে রাখতে হবে।

০৩। শাহ আমানত আন্তর্জাতিক বিমানবন্দরের এরোড্রাম এলিভেশন (Mean Sea Level হতে উচ্চতা)-কে ভিত্তি বিবেচনায় উক্ত স্থানে অবকাঠামো নির্মাণের প্রাপ্য উচ্চতা নির্ধারণ করা হয়েছে। সুতরাং নির্মাণ স্থানের এলিভেশন ১৪ ফুটের অতিরিক্ত হলে, অতিরিক্ত উচ্চতা অত্র পত্রের মাধ্যমে প্রদত্ত উচ্চতা হতে বাদ দিয়ে প্রস্তাবিত অবকাঠামো নির্মাণ করতে হবে।

০৪। চট্টগ্রাম উন্নয়ন কর্তৃপক্ষ/নকশা অনুমোদনকারী সংস্থা প্রস্তাবিত স্থানে উপরোক্ত শর্তাবলীর আলোকে অনুমোদিত উচ্চতার মধ্যে স্থাপনা/ভবন নির্মাণ সীমিত রাখা নিশ্চিত করতে হবে।

০৫। সিএএবি'র ওয়েবসাইট ([www.caab.gov.bd](http://www.caab.gov.bd))-এ প্রকাশিত অনুমোদিত উচ্চতার ছাড়পত্রটি যাচাই করণের জন্য অনুরোধ করা যাচ্ছে।

২৯-০৭-২০২৩

মোঃ মাসুদ রানা

পরিচালক (এয়ার ট্রাফিক ম্যানেজমেন্ট-এটিএম)

চেয়ারম্যান, চট্টগ্রাম উন্নয়ন কর্তৃপক্ষ, চউক ভবন, চট্টগ্রাম।

**দৃষ্টি আকর্ষণ:**

অথরাইজড অফিসার, সদস্য সচিব, ইমারত নির্মাণ কমিটি-২, চউক ভবন, চট্টগ্রাম।

স্মারক নম্বর: ৩০.৩১.০০০০.১৪৪.০২.০০৪.২৩.৯০২/১ (৩)

তারিখ: ১৪ শ্রাবণ ১৪৩০ বঙ্গাব্দ  
২৯ জুলাই ২০২৩ খ্রিস্টাব্দ

**সদয় জ্ঞাতার্থে/জ্ঞাতার্থে(জ্যেষ্ঠতার ক্রমানুসারে নয়):**

- ১। (চলতি দায়িত্ব), পরিচালক (সিএনএস), পরিচালক(সিএনএস) এর দপ্তর, বাংলাদেশ বেসামরিক বিমান চলাচল কর্তৃপক্ষ(ওয়েব সাইটে প্রকাশের জন্য অনুরোধ করা হল);
- ২। পরিচালক, শাহ আমানত আন্তর্জাতিক বিমানবন্দর, চট্টগ্রাম এবং
- ৩। সর্বজনাব (১) রেহেনা বেগম, স্বামী-মরহুম জাহাঙ্গীর আলম, (২) উম্মে জাকিয়া আলম, (৩) ইমতিয়াজ আলম রিয়াদ, সর্বপিতা-মরহুম জাহাঙ্গীর আলম, সর্বসাং-দক্ষিণ হালিশহর, হোল্ডল পাড়া, ডাক ও থানা-বন্দর, জেলা-চট্টগ্রাম।



২৯-০৭-২০২৩

মোঃ মাসুদ রানা

পরিচালক (এয়ার ট্রাফিক ম্যানেজমেন্ট-এটিএম)





বাংলাদেশ বেসামরিক বিমান চলাচল কর্তৃপক্ষ  
সদর দপ্তর, কুর্মিটোলা, ঢাকা-১২২৯।  
এটিএম (সদর দপ্তর) অধিশাখা



স্মারক নম্বর: ৩০.৩১.০০০০.১৪৪.০২.০০৪.২৩.৯০৩

১৪ শ্রাবণ ১৪৩০ বঙ্গাব্দ  
তারিখ: ২৯ জুলাই ২০২৩ খ্রিস্টাব্দ

বিষয়: স্থাপনা/ভবন নির্মাণে উচ্চতার ছাড়পত্র প্রসংগে

সূত্র: নং-পিউ/বিসিসি/২৫.৪৭.১৫০০.০৭৩.৪৩.১৬১.২৩/৩৬০, তারিখ:-০৫/০৬/২০২৩খ্রিঃ

উপর্যুক্ত বিষয়ে সূত্রোল্লিখিত পত্রের বরাতে (সংশ্লিষ্ট অন্যান্য সরকারী সংস্থা/বিভাগের অনাপত্তি সাপেক্ষে) প্রস্তাবিত স্থানে শাহ আমানত আন্তর্জাতিক বিমানবন্দরের OLS এর আলোকে ANO (AD) A1 এবং ICAO Annex-14 এর নিয়ম অনুযায়ী নিম্নবর্ণিত হকে প্রদর্শিত সর্বোচ্চ প্রাপ্য উচ্চতা কর্তৃপক্ষ কর্তৃক অনুমোদিত হয়েছে।

ক্রমিক নং	স্থাপনা/ভবন নির্মাণের প্রস্তাবিত স্থান/জমির তফসিল	শাহ আমানত আন্তর্জাতিক বিমানবন্দরের এরোড্রাম এলিভেশন হতে অনুমোদিত উচ্চতা
(ক)	ভৌগলিক স্থানাংক: ২২°১৬'৫২.০০"উত্তর, ৯১°৪৬'৫৫.০০"পূর্ব, মৌজা-দক্ষিণ হালিশহর, আর,এস দাগ নং-৩১২৭(অংশ) এবং বি,এস দাগ নং-৩৫৯৭(অংশ), থানা-ইপিজেড, জেলা-চট্টগ্রাম।	৬৯(উনসত্তর)ফুট

০২। স্থাপনা/ভবন নির্মাণে নির্মাণকারী ব্যক্তি/গোষ্ঠী/সংস্থা/প্রতিষ্ঠানকে নিম্নবর্ণিত শর্ত সমূহ অবশ্যই পালন করতে হবেঃ

(ক) স্থাপনা/ভবনের সিঁড়িঘর, জলাধার, লিফট, এন্টেনা (যদি থাকে), খুঁটি, প্রতিবন্ধক বাতি ইত্যাদিসহ মোট উচ্চতা অনুমোদিত উচ্চতার মধ্যে সীমাবদ্ধ রাখতে হবে।


(খ) নির্মাণ কাজের জন্য ক্রেন বা তদজাতীয় কোন যন্ত্রপাতি ব্যবহার করলে সেগুলোও উক্ত উচ্চতার মধ্যে সীমিত রাখতে হবে।

(গ) স্থাপনা/ভবনের চুড়ায় (প্রয়োজ্য ক্ষেত্রে) লাল প্রতিবন্ধক বাতি সূর্যাস্ত হতে সূর্যোদয় পর্যন্ত এবং খারাপ আবহাওয়ায় জালিয়ে রাখতে হবে।

০৩। শাহ আমানত আন্তর্জাতিক বিমানবন্দরের এরোড্রাম এলিভেশন (Mean Sea Level হতে উচ্চতা)-কে ভিত্তি বিবেচনায় উক্ত স্থানে অবকাঠামো নির্মাণের প্রাপ্য উচ্চতা নির্ধারণ করা হয়েছে। সুতরাং নির্মাণ স্থানের এলিভেশন ১৪ ফুটের অতিরিক্ত হলে, অতিরিক্ত উচ্চতা অত্র পত্রের মাধ্যমে প্রদত্ত উচ্চতা হতে বাদ দিয়ে প্রস্তাবিত অবকাঠামো নির্মাণ করতে হবে।

০৪। চট্টগ্রাম উন্নয়ন কর্তৃপক্ষ/নকশা অনুমোদনকারী সংস্থা প্রস্তাবিত স্থানে উপরোক্ত শর্তাবলীর আলোকে অনুমোদিত উচ্চতার মধ্যে স্থাপনা/ভবন নির্মাণ সীমিত রাখা নিশ্চিত করতে হবে।

০৫। সিএএবি'র ওয়েবসাইট ([www.caab.gov.bd](http://www.caab.gov.bd))-এ প্রকাশিত অনুমোদিত উচ্চতার ছাড়পত্রটি যাচাই করণের জন্য অনুরোধ করা যাচ্ছে।



২৯-০৭-২০২৩

মোঃ মাসুদ রানা

পরিচালক (এয়ার ট্রাফিক ম্যানেজমেন্ট-এটিএম)

চেয়ারম্যান, চট্টগ্রাম উন্নয়ন কর্তৃপক্ষ, চউক ভবন, চট্টগ্রাম।

**দৃষ্টি আকর্ষণ:**

অথরাইজড অফিসার, অথরাইজড অফিসার ২, চট্টগ্রাম উন্নয়ন কর্তৃপক্ষ, চউক ভবন, চট্টগ্রাম।

স্মারক নম্বর: ৩০.৩১.০০০০.১৪৪.০২.০০৪.২৩.৯০৩/১ (৩)

তারিখ: ১৪ শ্রাবণ ১৪৩০ বঙ্গাব্দ


২৯ জুলাই ২০২৩ খ্রিস্টাব্দ

**সদয় জ্ঞাতার্থে/জ্ঞাতার্থে(জ্যেষ্ঠতার ক্রমানুসারে নয়):**

১। পরিচালক (সিএনএস) (চলতি দায়িত্ব), পরিচালক(সিএনএস) এর দপ্তর, বাংলাদেশ বেসামরিক বিমান চলাচল কর্তৃপক্ষ(ওয়ের সাইটে প্রকাশের জন্য অনুরোধ করা হল);

২। পরিচালক, শাহ আমানত আন্তর্জাতিক বিমানবন্দর, চট্টগ্রাম এবং

৩। জনাব মোঃ শাহেদ আলী, পিতা- মোহাম্মদ মোজাম্মেল হক, সাং- আলী শাহ হজুরের বাড়ী, মাদ্রাজী শাহ রোড, দক্ষিণ হালিশহর, ডাক- সেইলস কলোনী, থানা- চট্টগ্রাম পোর্ট, জেলা- চট্টগ্রাম।



২৯-০৭-২০২৩

মোঃ মাসুদ রানা

পরিচালক (এয়ার ট্রাফিক ম্যানেজমেন্ট-এটিএম)



বাংলাদেশ বেসামরিক বিমান চলাচল কর্তৃপক্ষ  
সদর দপ্তর, কুর্মিটোলা, ঢাকা-১২২৯।  
এটিএম (সদর দপ্তর) অধিশাখা



স্মারক নম্বর: ৩০.৩১.০০০০.১৪৪.০২.০০৪.২৩.৯০৪

১৪ শ্রাবণ ১৪৩০ বঙ্গাব্দ  
তারিখ: ২৯ জুলাই ২০২৩ খ্রিস্টাব্দ

বিষয়: স্থাপনা/ভবন নির্মাণে উচ্চতার ছাড়পত্র প্রসংগে।

সূত্র: নং- ২৫.৪৭.১৫০০.০৭৩.৪৩.১৫৮.২৩/৩৬১, তারিখ:-০৫/০৭/২০২৩খ্রিঃ।

উপর্যুক্ত বিষয়ে সূত্রোল্লিখিত পত্রের বরাতে (সংশ্লিষ্ট অন্যান্য সরকারী সংস্থা/বিভাগের অনাপত্তি সাপেক্ষে) প্রস্তাবিত স্থানে শাহ আমানত আন্তর্জাতিক বিমানবন্দরের OLS এর আলোকে ANO (AD) A1 এবং ICAO Annex-14 এর নিয়ম অনুযায়ী নিম্নবর্ণিত হকে প্রদর্শিত সর্বোচ্চ প্রাপ্য উচ্চতা কর্তৃপক্ষ কর্তৃক অনুমোদিত হয়েছে।

ক্রমিক নং	স্থাপনা/ভবন নির্মাণের প্রস্তাবিত স্থান/জমির তফসিল	শাহ আমানত আন্তর্জাতিক বিমানবন্দরের এরোড্রাম এলিভেশন হতে অনুমোদিত উচ্চতা
(ক)	ভৌগলিক স্থানাংক: ২২°১৫'২০.০০"উত্তর, ৯১°৪৭'৩৬.০০"পূর্ব, মৌজা-উত্তর পতেঙ্গা, আর,এস দাগ নং-৯৯৫৯(অংশ), ৯৯৬৩(অংশ) এবং বি,এস দাগ নং-৩৫৯৭(অংশ), থানা-পতেঙ্গা, জেলা-চট্টগ্রাম।	৬৯(উনসত্তর)ফুট

০২। স্থাপনা/ভবন নির্মাণে নির্মাণকারী ব্যক্তি/গোষ্ঠী/সংস্থা/প্রতিষ্ঠানকে নিম্নবর্ণিত শর্ত সমূহ অবশ্যই পালন করতে হবেঃ

(ক) স্থাপনা/ভবনের সিঁড়িঘর, জলাধার, লিফট, এন্টেনা (যদি থাকে), খুঁটি, প্রতিবন্ধক বাতি ইত্যাদিসহ মোট উচ্চতা অনুমোদিত উচ্চতার মধ্যে সীমাবদ্ধ রাখতে হবে।


(খ) নির্মাণ কাজের জন্য ক্রেন বা তদজাতীয় কোন যন্ত্রপাতি ব্যবহার করলে সেগুলোও উক্ত উচ্চতার মধ্যে সীমিত রাখতে হবে।

(গ) স্থাপনা/ভবনের চুড়ায় (প্রযোজ্য ক্ষেত্রে) লাল প্রতিবন্ধক বাতি সূর্যাস্ত হতে সূর্যোদয় পর্যন্ত এবং খারাপ আবহাওয়ায় জ্বালিয়ে রাখতে হবে।

০৩। শাহ আমানত আন্তর্জাতিক বিমানবন্দরের এরোড্রাম এলিভেশন (Mean Sea Level হতে উচ্চতা)-কে ভিত্তি বিবেচনায় উক্ত স্থানে অবকাঠামো নির্মাণের প্রাপ্য উচ্চতা নির্ধারণ করা হয়েছে। সুতরাং নির্মাণ স্থানের এলিভেশন ১৪ ফুটের অতিরিক্ত হলে, অতিরিক্ত উচ্চতা অত্র পত্রের মাধ্যমে প্রদত্ত উচ্চতা হতে বাদ দিয়ে প্রস্তাবিত অবকাঠামো নির্মাণ করতে হবে।

০৪। চট্টগ্রাম উন্নয়ন কর্তৃপক্ষ/নকশা অনুমোদনকারী সংস্থা প্রস্তাবিত স্থানে উপরোক্ত শর্তাবলীর আলোকে অনুমোদিত উচ্চতার মধ্যে স্থাপনা/ভবন নির্মাণ সীমিত রাখা নিশ্চিত করতে হবে।

০৫। সিএএবি'র ওয়েবসাইট ([www.caab.gov.bd](http://www.caab.gov.bd))-এ প্রকাশিত অনুমোদিত উচ্চতার ছাড়পত্রটি যাচাই করণের জন্য অনুরোধ করা যাচ্ছে।



২৯-০৭-২০২৩

মোঃ মাসুদ রানা

পরিচালক (এয়ার ট্রাফিক ম্যানেজমেন্ট-এটিএম)

চেয়ারম্যান, চট্টগ্রাম উন্নয়ন কর্তৃপক্ষ, চউক ভবন, চট্টগ্রাম।

**দৃষ্টি আকর্ষণ:**

অথরাইজড অফিসার, সদস্য সচিব, ইমারত নির্মাণ কমিটি-২, চউক ভবন, চট্টগ্রাম।

স্মারক নম্বর: ৩০.৩১.০০০০.১৪৪.০২.০০৪.২৩.৯০৪/১ (৩)

১৪ শ্রাবণ ১৪৩০ বঙ্গাব্দ


তারিখ: ২৯ জুলাই ২০২৩ খ্রিস্টাব্দ

**সদয় জ্ঞাতার্থে/জ্ঞাতার্থে(জ্যেষ্ঠতার ক্রমানুসারে নয়):**

১। (চলতি দায়িত্ব), পরিচালক (সিএনএস), পরিচালক(সিএনএস) এর দপ্তর, বাংলাদেশ বেসামরিক বিমান চলাচল কর্তৃপক্ষ(ওয়েব সাইটে প্রকাশের জন্য অনুরোধ করা হল);

২। পরিচালক, শাহ আমানত আন্তর্জাতিক বিমানবন্দর, চট্টগ্রাম। এবং

৩। জনাব আহামদ মিয়া, পিতা-মরহুম গনু মিয়া, সাং-গনুমিয়া সারাং এর বাড়ী, উত্তর পতেঙ্গা, ধুমপাড়া, ডাক-মধ্যম পতেঙ্গা, থানা-পতেঙ্গা, জেলা-চট্টগ্রাম, ।



২৯-০৭-২০২৩

মোঃ মাসুদ রানা

পরিচালক (এয়ার ট্রাফিক ম্যানেজমেন্ট-এটিএম)



বাংলাদেশ বেসামরিক বিমান চলাচল কর্তৃপক্ষ  
সদর দপ্তর, কুমিল্টোলা, ঢাকা-১২২৯।  
এটিএম (সদর দপ্তর) অধিশাখা



স্মারক নম্বর: ৩০.৩১.০০০০.১৪৪.০২.০০৪.২৩.৯০৫

১৪ শ্রাবণ ১৪৩০ বঙ্গাব্দ  
তারিখ: ২৯ জুলাই ২০২৩ খ্রিস্টাব্দ

বিষয়: স্থাপনা/ভবন নির্মাণে উচ্চতার ছাড়পত্র প্রসংগে।

সূত্র: নং-চউক/এও/বিসিসি/২৫.৪৭.১৫০০.০৭৩.৪৩.২৬১.২৩/৩৫৭, তারিখ:-২৬/০৬/২০২৩খ্রিঃ।

উপর্যুক্ত বিষয়ে সূত্রোল্লিখিত পত্রের বরাতে (সংশ্লিষ্ট অন্যান্য সরকারী সংস্থা/বিভাগের অনাপত্তি সাপেক্ষে) প্রস্তাবিত স্থানে শাহ আমানত আন্তর্জাতিক বিমানবন্দরের OLS এর আলোকে ANO (AD) A1 এবং ICAO Annex-14 এর নিয়ম অনুযায়ী নিম্নবর্ণিত ছকে প্রদর্শিত সর্বোচ্চ প্রাপ্য উচ্চতা কর্তৃপক্ষ কর্তৃক অনুমোদিত হয়েছে।

ক্রমিক নং	স্থাপনা/ভবন নির্মাণের প্রস্তাবিত স্থান/জমির তফসিল	শাহ আমানত আন্তর্জাতিক বিমানবন্দরের এরোড্রাম এলিভেশন হতে অনুমোদিত উচ্চতা
(ক)	ভৌগলিক স্থানাংক: ২২°১৭'৬০.০০"উত্তর, ৯১°৪৭'৩১.০০"পূর্ব, মৌজা-দক্ষিণ হালিশহর, আর,এস দাগ নং-৮১৭৬(অংশ), ৮২০৩(অংশ) ও বি,এস দাগ নং-৮১৫৫(অংশ), ৮১৫৮(অংশ), থানা-ইপিজেড, জেলা-চট্টগ্রাম।	৬৮(আটষট্টি)ফুট

০২। স্থাপনা/ভবন নির্মাণে নির্মাণকারী ব্যক্তি/গোষ্ঠী/সংস্থা/প্রতিষ্ঠানকে নিম্নবর্ণিত শর্ত সমূহ অবশ্যই পালন করতে হবেঃ

(ক) স্থাপনা/ভবনের সিঁড়িঘর, জলাধার, লিফট, এন্টেনা (যদি থাকে), খুঁটি, প্রতিবন্ধক বাতি ইত্যাদিসহ মোট উচ্চতা অনুমোদিত উচ্চতার মধ্যে সীমাবদ্ধ রাখতে হবে।


(খ) নির্মাণ কাজের জন্য ফ্রেন বা তদজাতীয় কোন যন্ত্রপাতি ব্যবহার করলে সেগুলোও উক্ত উচ্চতার মধ্যে সীমিত রাখতে হবে।

(গ) স্থাপনা/ভবনের চুড়ায় (প্রযোজ্য ক্ষেত্রে) লাল প্রতিবন্ধক বাতি সূর্যাস্ত হতে সূর্যোদয় পর্যন্ত এবং খারাপ আবহাওয়ায় জালিয়ে রাখতে হবে।

০৩। শাহ আমানত আন্তর্জাতিক বিমানবন্দরের এরোড্রাম এলিভেশন (Mean Sea Level হতে উচ্চতা)-কে ভিত্তি বিবেচনায় উক্ত স্থানে অবকাঠামো নির্মাণের প্রাপ্য উচ্চতা নির্ধারণ করা হয়েছে। সুতরাং নির্মাণ স্থানের এলিভেশন ১৪ ফুটের অতিরিক্ত হলে, অতিরিক্ত উচ্চতা অত্র পত্রের মাধ্যমে প্রদত্ত উচ্চতা হতে বাদ দিয়ে প্রস্তাবিত অবকাঠামো নির্মাণ করতে হবে।

০৪। চট্টগ্রাম উন্নয়ন কর্তৃপক্ষ/নকশা অনুমোদনকারী সংস্থা প্রস্তাবিত স্থানে উপরোক্ত শর্তাবলীর আলোকে অনুমোদিত উচ্চতার মধ্যে স্থাপনা/ভবন নির্মাণ সীমিত রাখা নিশ্চিত করতে হবে।

০৫। সিএএবি'র ওয়েবসাইট ([www.caab.gov.bd](http://www.caab.gov.bd))-এ প্রকাশিত অনুমোদিত উচ্চতার ছাড়পত্রটি যাচাই করণের জন্য অনুরোধ করা যাচ্ছে।



২৯-০৭-২০২৩

মোঃ মাসুদ রানা

পরিচালক (এয়ার ট্রাফিক ম্যানেজমেন্ট-এটিএম)

চেয়ারম্যান, চট্টগ্রাম উন্নয়ন কর্তৃপক্ষ, চউক ভবন, চট্টগ্রাম।

**দৃষ্টি আকর্ষণ:**

অথরাইজড অফিসার, অথরাইজড অফিসার ২, চট্টগ্রাম উন্নয়ন কর্তৃপক্ষ, চউক ভবন, চট্টগ্রাম।

স্মারক নম্বর: ৩০.৩১.০০০০.১৪৪.০২.০০৪.২৩.৯০৫/১ (৩)

তারিখ: ১৪ শ্রাবণ ১৪৩০ বঙ্গাব্দ


২৯ জুলাই ২০২৩ খ্রিস্টাব্দ

**সদয় জ্ঞাতার্থে/জ্ঞাতার্থে(জ্যেষ্ঠতার ক্রমানুসারে নয়):**

১। পরিচালক (সিএনএস) (চলতি দায়িত্ব), পরিচালক(সিএনএস) এর দপ্তর, বাংলাদেশ বেসামরিক বিমান চলাচল কর্তৃপক্ষ(ওয়েব সাইটে প্রকাশের জন্য অনুরোধ করা হল);

২। পরিচালক, শাহ আমানত আন্তর্জাতিক বিমানবন্দর, চট্টগ্রাম এবং

৩। জনাব মোঃ খালেদ, পিতা-নূরুল ইসলাম, সাং-ওমর ভিলা, ফকির মোঃ সওঃ রোড, দক্ষিণ হালিশহর, ডাক- বন্দর-৪১০০, থানা-বন্দর, জেলা- চট্টগ্রাম।



২৯-০৭-২০২৩

মোঃ মাসুদ রানা

পরিচালক (এয়ার ট্রাফিক ম্যানেজমেন্ট-এটিএম)



বাংলাদেশ বেসামরিক বিমান চলাচল কর্তৃপক্ষ  
সদর দপ্তর, কুমিল্টোলা, ঢাকা-১২২৯।  
এটিএম (সদর দপ্তর) অধিশাখা



স্মারক নম্বর: ৩০.৩১.০০০০.১৪৪.০২.০০৪.২৩.৯০৬

১৪ শ্রাবণ ১৪৩০ বঙ্গাব্দ  
তারিখ: ২৯ জুলাই ২০২৩ খ্রিস্টাব্দ

বিষয়: স্থাপনা/ভবন নির্মাণে উচ্চতার ছাড়পত্র প্রসংগে।

সূত্র: নং- ২৫.৪৭.১৫০০.০৭৩.৪৩.৩১৫.২৩/৩৬৭, তারিখ:-০৯/০৭/২০২৩খ্রিঃ।

উপর্যুক্ত বিষয়ে সুদ্রোল্লিখিত পত্রের বরাতে (সংশ্লিষ্ট অন্যান্য সরকারী সংস্থা/বিভাগের অনাপত্তি সাপেক্ষে) প্রস্তাবিত স্থানে শাহ আমানত আন্তর্জাতিক বিমানবন্দরের OLS এর আলোকে ANO (AD) A1 এবং ICAO Annex-14 এর নিয়ম অনুযায়ী নিম্নবর্ণিত ছকে প্রদর্শিত সর্বোচ্চ প্রাপ্য উচ্চতা কর্তৃপক্ষ কর্তৃক অনুমোদিত হয়েছে।

ক্রমিক নং	স্থাপনা/ভবন নির্মাণের প্রস্তাবিত স্থান/জমির তফসিল	শাহ আমানত আন্তর্জাতিক বিমানবন্দরের এরোড্রাম এলিভেশন হতে অনুমোদিত উচ্চতা
(ক)	ভৌগলিক স্থানাংক: ২২°১৭'২১.০০"উত্তর, ৯১°৪৭'০১.০০"পূর্ব, মৌজা-দক্ষিণ হালিশহর, আর,এস দাগ নং-২০৯৪(অংশ), ২০৯৫(অংশ) এবং বি,এস দাগ নং-৯৪৪৩(অংশ), থানা-বন্দর, জেলা-চট্টগ্রাম।	৬৯(উনসত্তর)ফুট

০২। স্থাপনা/ভবন নির্মাণে নির্মাণকারী ব্যক্তি/গোষ্ঠী/সংস্থা/প্রতিষ্ঠানকে নিম্নবর্ণিত শর্ত সমূহ অবশ্যই পালন করতে হবেঃ

(ক) স্থাপনা/ভবনের সিঁড়িঘর, জলাধার, লিফট, এন্টেনা (যদি থাকে), খুঁটি, প্রতিবন্ধক বাতি ইত্যাদিসহ মোট উচ্চতা অনুমোদিত উচ্চতার মধ্যে সীমাবদ্ধ রাখতে হবে।


(খ) নির্মাণ কাজের জন্য ফ্রেন বা তদজাতীয় কোন যন্ত্রপাতি ব্যবহার করলে সেগুলোও উক্ত উচ্চতার মধ্যে সীমিত রাখতে হবে।

(গ) স্থাপনা/ভবনের চুড়ায় (প্রযোজ্য ক্ষেত্রে) লাল প্রতিবন্ধক বাতি সূর্যাস্ত হতে সূর্যোদয় পর্যন্ত এবং খারাপ আবহাওয়ায় জ্বালিয়ে রাখতে হবে।

০৩। শাহ আমানত আন্তর্জাতিক বিমানবন্দরের এরোড্রাম এলিভেশন (Mean Sea Level হতে উচ্চতা)-কে ভিত্তি বিবেচনায় উক্ত স্থানে অবকাঠামো নির্মাণের প্রাপ্য উচ্চতা নির্ধারণ করা হয়েছে। সুতরাং নির্মাণ স্থানের এলিভেশন ১৪ ফুটের অতিরিক্ত হলে, অতিরিক্ত উচ্চতা অত্র পত্রের মাধ্যমে প্রদত্ত উচ্চতা হতে বাদ দিয়ে প্রস্তাবিত অবকাঠামো নির্মাণ করতে হবে।

০৪। চট্টগ্রাম উন্নয়ন কর্তৃপক্ষ/নকশা অনুমোদনকারী সংস্থা প্রস্তাবিত স্থানে উপরোক্ত শর্তাবলীর আলোকে অনুমোদিত উচ্চতার মধ্যে স্থাপনা/ভবন নির্মাণ সীমিত রাখা নিশ্চিত করতে হবে।

০৫। সিএএবি'র ওয়েবসাইট ([www.caab.gov.bd](http://www.caab.gov.bd))-এ প্রকাশিত অনুমোদিত উচ্চতার ছাড়পত্রটি যাচাই করণের জন্য অনুরোধ করা যাচ্ছে।



২৯-০৭-২০২৩

মোঃ মাসুদ রানা

পরিচালক (এয়ার ট্রাফিক ম্যানেজমেন্ট-এটিএম)

চেয়ারম্যান, চট্টগ্রাম উন্নয়ন কর্তৃপক্ষ, চউক ভবন, চট্টগ্রাম।

**দৃষ্টি আকর্ষণ:**

অথরাইজড অফিসার, সদস্য সচিব, ইমারত নির্মাণ কমিটি-২, চউক ভবন, চট্টগ্রাম।

স্মারক নম্বর: ৩০.৩১.০০০০.১৪৪.০২.০০৪.২৩.৯০৬/১ (৩)

১৪ শ্রাবণ ১৪৩০ বঙ্গাব্দ

তারিখ:


২৯ জুলাই ২০২৩ খ্রিস্টাব্দ

**সদয় জ্ঞাতার্থে/জ্ঞাতার্থে(জ্যেষ্ঠতার ক্রমানুসারে নয়):**

১। (চলতি দায়িত্ব), পরিচালক (সিএনএস), পরিচালক(সিএনএস) এর দপ্তর, বাংলাদেশ বেসামরিক বিমান চলাচল কর্তৃপক্ষ(ওয়েব সাইটে প্রকাশের জন্য অনুরোধ করা হল);

২। পরিচালক, শাহ আমানত আন্তর্জাতিক বিমানবন্দর, চট্টগ্রাম এবং

৩। জনাব মোঃ জালাল উদ্দিন, পিতা-মরহুম নুরুল আলম, সাং-দক্ষিণ হালিশহর, হোল্ডল পাড়া, ডাক ও থানা-বন্দর, জেলা-চট্টগ্রাম।



২৯-০৭-২০২৩

মোঃ মাসুদ রানা

পরিচালক (এয়ার ট্রাফিক ম্যানেজমেন্ট-এটিএম)