



বাংলাদেশ বেসামরিক বিমান চলাচল কর্তৃপক্ষ
সদর দপ্তর, কুর্মিটোলা, ঢাকা-১২২৯।
এটিএম (সদর দপ্তর) অধিশাখা



স্মারক নম্বর: ৩০.৩১.০০০০.১৪৪.০২.০১৬.২৩.৮৩৩

তারিখ: ১ শ্রাবণ ১৪৩০ বঙ্গাব্দ
১৬ জুলাই ২০২৩ খ্রিস্টাব্দ

বিষয়: মোবাইল টাওয়ার/স্থাপনা নির্মাণে উচ্চতার ছাড়পত্র প্রসঙ্গে।

সূত্র: No: KTBL/S&P/CAAB/2023/144, Date: 05/04/2023.

উপর্যুক্ত বিষয়ে সূত্রোল্লিখিত পত্রের বরাতে (সংশ্লিষ্ট অন্যান্য সরকারী সংস্থা/বিভাগের অনাপত্তি সাপেক্ষে) প্রস্তাবিত স্থানে খানজাহান আলী বিমানবন্দরের OLS এর আলোকে ANO (AD) A1 এবং ICAO Annex-14 এর নিয়ম অনুযায়ী নিম্নবর্ণিত ছকে প্রদর্শিত সর্বোচ্চ প্রাপ্য উচ্চতা কর্তৃপক্ষ কর্তৃক অনুমোদিত হয়েছে।

ক্রমিক নং	স্থাপনা/ভবন নির্মাণের প্রস্তাবিত স্থান/জমির তফসিল	খানজাহান আলী বিমানবন্দরের এরোড্রাম এলিভেশন হতে অনুমোদিত উচ্চতা
(১)	ভৌগলিক স্থানাংক: 22°36'41.70"N, 89°38'39.30"E, Vill: Vaga, PO: Vaga, PS: Rampal, District- Bagerhat.	১৩৭(একশত সাইত্রিশ)ফুট
(২)	ভৌগলিক স্থানাংক :22°37'46.20"N, 89°38'29.50"E, Vill: Ronsen, PO: Foylahat , PS: Rampal, District- Bagerhat.	১২০(একশত বিশ)ফুট
(৩)	ভৌগলিক স্থানাংক: 22°35'41.50"N, 89°42'55.00"E, Vill: Khegraghat , PO: Hedayetpur, PS: Bagerhat Sadar, Dist: Bagerhat.	১২০(একশত বিশ)ফুট
(৪)	ভৌগলিক স্থানাংক: 22°32'39.30"N, 89°37'34.40"E, Vill: Hurka, PO: Sandanda, PS: Rampal, Dist: Bagerhat.	১২০(একশত বিশ)ফুট

০২। মোবাইল টাওয়ার/স্থাপনা/ নির্মাণে নির্মাণকারী ব্যক্তি/গোষ্ঠী/সংস্থা/প্রতিষ্ঠানকে নিম্নবর্ণিত শর্ত সমূহ অবশ্যই পালন করতে হবে:

(ক) মোবাইল টাওয়ার/স্থাপনা/ভবনের সিঁড়িঘর, জলাধার, লিফট, এন্টেনা (যদি থাকে), খুঁটি, প্রতিবন্ধক বাতি ইত্যাদিসহ মোট উচ্চতা অনুমোদিত উচ্চতার মধ্যে সীমাবদ্ধ রাখতে হবে।


(খ) নির্মাণ কাজের জন্য ক্রেন বা তদজাতীয় কোন যন্ত্রপাতি ব্যবহার করলে সেগুলোও উক্ত উচ্চতার মধ্যে সীমিত রাখতে হবে।

(গ) মোবাইল টাওয়ার'কে সমান সাতভাগ করতঃ নীচু হতে পর্যায়ক্রমে লাল/সাদা রং করতে হবে। মোবাইল টাওয়ারের চুড়ায় (প্রযোজ্য ক্ষেত্রে) লাল প্রতিবন্ধক বাতি সূর্যাস্ত হতে সূর্যোদয় পর্যন্ত এবং খারাপ আবহাওয়ায় জ্বালিয়ে রাখতে হবে।

০৩। খানজাহান আলী বিমানবন্দরের এরোড্রাম এলিভেশন (Mean Sea Level হতে উচ্চতা)-কে ভিত্তি বিবেচনায় উক্ত স্থানে অবকাঠামো নির্মাণের প্রাপ্য উচ্চতা নির্ধারণ করা হয়েছে। সুতরাং নির্মাণ স্থানের এলিভেশন বিমানবন্দরের এরোড্রাম এলিভেশনের অতিরিক্ত হলে, অতিরিক্ত উচ্চতা অত্র পত্রের মাধ্যমে প্রদত্ত উচ্চতা হতে বাদ দিয়ে প্রস্তাবিত অবকাঠামো নির্মাণ করতে হবে।

০৪। খুলনা উন্নয়ন কর্তৃপক্ষ/নকশা অনুমোদনকারী সংস্থা প্রস্তাবিত স্থানে উপরোক্ত শর্তাবলীর আলোকে অনুমোদিত উচ্চতার মধ্যে স্থাপনা/মোবাইল টাওয়ার নির্মাণ সীমিত রাখা নিশ্চিত করতে হবে।

০৫। সিএএবি'র ওয়েবসাইট (www.caab.gov.bd)-এ প্রকাশিত অনুমোদিত উচ্চতার ছাড়পত্রটি যাচাই করণের জন্য খুলনা উন্নয়ন কর্তৃপক্ষ/নকশা অনুমোদনকারী সংস্থাকে অনুরোধ করা যাচ্ছে।



১৬-০৭-২০২৩

মোঃ মাসুদ রানা

পরিচালক (এয়ার ট্রাফিক ম্যানেজমেন্ট-এটিএম)

+৮৮০ ২ ৮৯০১৪০৪ (ফোন)

datm@caab.gov.bd


Chief Executive Officer, KIRTONKHOLA TOWER Bangladesh Ltd.(KTBL),
Awal Center(16th Floor), 34, Kemal Ataturk Avenue, Banani C/A, Dhaka-
1213।

স্মারক নম্বর: ৩০.৩১.০০০০.১৪৪.০২.০১৬.২৩.৮৩৩/১ (২)

তারিখ: ১ শ্রাবণ ১৪৩০ বঙ্গাব্দ
১৬ জুলাই ২০২৩ খ্রিস্টাব্দ

সদয় জ্ঞাতার্থে/জ্ঞাতার্থে(জ্যেষ্ঠতার ক্রমানুসারে নয়):

- ১। উপ- পরিচালক (এটিএম), টেলিকম এন্ড অপারেশন (সদর দপ্তর) শাখা, বাংলাদেশ বেসামরিক বিমান চলাচল কর্তৃপক্ষ(ওয়েব সাইটে প্রকাশের জন্য অনুরোধ করা হল) এবং
- ২। বিমানবন্দর ব্যবস্থাপক, যশোর বিমানবন্দর, যশোর।



১৬-০৭-২০২৩

মোঃ মাসুদ রানা

পরিচালক (এয়ার ট্রাফিক ম্যানেজমেন্ট-এটিএম)



বাংলাদেশ বেসামরিক বিমান চলাচল কর্তৃপক্ষ
সদর দপ্তর, কুর্মিটোলা, ঢাকা-১২২৯।
এটিএম (সদর দপ্তর) অধিশাখা



স্মারক নম্বর: ৩০.৩১.০০০০.১৪৪.০২.০১৬.২৩.৮৫৯

তারিখ: ১ শ্রাবণ ১৪৩০ বঙ্গাব্দ
১৬ জুলাই ২০২৩ খ্রিস্টাব্দ

বিষয়: মোবাইল টাওয়ার/স্থাপনা নির্মাণে উচ্চতার ছাড়পত্র প্রসংগে।

সূত্র: No.: KTBL/S&P/ACCB 2023/152, Date:-05/04/2023

উপর্যুক্ত বিষয়ে সূত্রোল্লিখিত পত্রের বরাতে (সংশ্লিষ্ট অন্যান্য সরকারী সংস্থা/বিভাগের অনাপত্তি সাপেক্ষে) প্রস্তাবিত স্থানে বরিশাল বিমানবন্দরের OLS এর আলোকে ANO (AD) A1 এবং ICAO Annex-14 এর নিয়ম অনুযায়ী নিম্নেবর্ণিত ছকে প্রদর্শিত সর্বোচ্চ প্রাপ্য উচ্চতা কর্তৃপক্ষ কর্তৃক অনুমোদিত হয়েছে।

ক্রমিক নং	মোবাইল টাওয়ার/স্থাপনা নির্মাণের প্রস্তাবিত স্থান/জমির তফসিল	খানজাহান আলী বিমানবন্দরের এরোড্রাম এলিভেশন হতে অনুমোদিত উচ্চতা
১	ভৌগলিক স্থানাংক: 22°45'01.044"N, 89°17'02.22"E, Vill: Mohandi, PO: Mohandi, PS: Tala, Dist: Satkhira.	১২০(একশত বিশ)ফুট
২	ভৌগলিক স্থানাংক: 22°47'41.226"N, 89°8'13.9848"E, Vill: Shorulia, Post Office: Shorulia-9421, Police Station: Tala, Dist: Satkhira.	১২০(একশত বিশ)ফুট
৩	ভৌগলিক স্থানাংক: 22°49'16.7556"N, 89°13'27.4512"E, Vill: Lautara, 5 No Union, P.O: Shuvashini, P.S: Tala, Dist: Satkhira.	১২০(একশত বিশ)ফুট
৪	ভৌগলিক স্থানাংক: 22°52'40.5552"N, 89°06'10.8072"E, Vill: Gajna, PO: Dhandiya, PS: Kolaroa, Dist: Satkhira.	১২০(একশত বিশ)ফুট

০২। মোবাইল টাওয়ার/স্থাপনা/ নির্মাণে নির্মাণকারী ব্যক্তি/গোষ্ঠী/সংস্থা/প্রতিষ্ঠানকে নিম্নেবর্ণিত শর্ত সমূহ অবশ্যই পালন করতে হবে:

(ক) মোবাইল টাওয়ার/স্থাপনা/ভবনের সিঁড়িঘর, জলাধার, লিফট, এন্টেনা (যদি থাকে), খুঁটি, প্রতিবন্ধক বাতি ইত্যাদিসহ মোট উচ্চতা অনুমোদিত উচ্চতার মধ্যে সীমাবদ্ধ রাখতে হবে।


(খ) নির্মাণ কাজের জন্য ক্রেন বা তদজাতীয় কোন যন্ত্রপাতি ব্যবহার করলে সেগুলোও উক্ত উচ্চতার মধ্যে সীমিত রাখতে হবে।

(গ) মোবাইল টাওয়ার'কে সমান সাতভাগ করতঃ নীচু হতে পর্যায়ক্রমে লাল/সাদা রং করতে হবে। মোবাইল টাওয়ারের চুড়ায় (প্রয়োজ্য ক্ষেত্রে) লাল প্রতিবন্ধক বাতি সূর্যাস্ত হতে সূর্যোদয় পর্যন্ত এবং খারাপ আবহাওয়ায় জ্বালিয়ে রাখতে হবে।

০৩। খানজাহান আলী বিমানবন্দরের এরোড্রাম এলিভেশন (Mean Sea Level হতে উচ্চতা)-কে ভিত্তি বিবেচনায় উক্ত স্থানে অবকাঠামো নির্মাণের প্রাপ্য উচ্চতা নির্ধারণ করা হয়েছে। সুতরাং নির্মাণ স্থানের এলিভেশন বিমানবন্দর এরোড্রাম এলিভেশনের অতিরিক্ত হলে, অতিরিক্ত উচ্চতা অত্র পত্রের মাধ্যমে প্রদত্ত উচ্চতা হতে বাদ দিয়ে প্রস্তাবিত অবকাঠামো নির্মাণ করতে হবে।

০৪। খুলনা উন্নয়ন কর্তৃপক্ষ/নকশা অনুমোদনকারী সংস্থা প্রস্তাবিত স্থানে উপরোক্ত শর্তাবলীর আলোকে অনুমোদিত উচ্চতার মধ্যে স্থাপনা/মোবাইল টাওয়ার নির্মাণ সীমিত রাখা নিশ্চিত করতে হবে।

০৫। সিএএবি'র ওয়েবসাইট (www.caab.gov.bd)-এ প্রকাশিত অনুমোদিত উচ্চতার ছাড়পত্রটি যাচাই করণের জন্য খুলনা উন্নয়ন কর্তৃপক্ষ/নকশা অনুমোদনকারী সংস্থাকে অনুরোধ করা যাচ্ছে।



১৬-০৭-২০২৩

মোঃ মাসুদ রানা

পরিচালক (এয়ার ট্রাফিক ম্যানেজমেন্ট-এটিএম)

+৮৮০ ২ ৮৯০১৪০৪ (ফোন)

.. (ফ্যাক্স)

datm@caab.gov.bd


Chief Executive Officer, KIRTONKHOLA TOWER Bangladesh Ltd.(KTBL),
Awal Center(16th Floor), 34, Kemal Ataturk Avenue, Banani C/A, Dhaka-
1213।

স্মারক নম্বর: ৩০.৩১.০০০০.১৪৪.০২.০১৬.২৩.৮৫৯/১ (২)

তারিখ: ১ শ্রাবণ ১৪৩০ বঙ্গাব্দ
১৬ জুলাই ২০২৩ খ্রিস্টাব্দ

সদয় জ্ঞাতার্থে/জ্ঞাতার্থে(জ্যেষ্ঠতার ক্রমানুসারে নয়):

- ১। উপ- পরিচালক (এটিএম), টেলিকম এন্ড অপারেশন (সদর দপ্তর) শাখা, বাংলাদেশ বেসামরিক বিমান চলাচল কর্তৃপক্ষ(ওয়েব সাইটে প্রকাশের জন্য অনুরোধ করা হল) এবং
- ২। বিমানবন্দর ব্যবস্থাপক, যশোর বিমানবন্দর, যশোর।



১৬-০৭-২০২৩

মোঃ মাসুদ রানা

পরিচালক (এয়ার ট্রাফিক ম্যানেজমেন্ট-এটিএম)



বাংলাদেশ বেসামরিক বিমান চলাচল কর্তৃপক্ষ
সদর দপ্তর, কুর্মিটোলা, ঢাকা-১২২৯।
এটিএম (সদর দপ্তর) অধিশাখা



স্মারক নম্বর: ৩০.৩১.০০০০.১৪৪.০২.০১৬.২৩.৮৬০

তারিখ: ১ শ্রাবণ ১৪৩০ বঙ্গাব্দ
১৬ জুলাই ২০২৩ খ্রিস্টাব্দ

বিষয়: মোবাইল টাওয়ার/স্থাপনা নির্মাণে উচ্চতার ছাড়পত্র প্রসংগে।

সূত্র: No.: edotco BD-2023/40, Date:-17/04/2022.

উপর্যুক্ত বিষয়ে সূত্রোল্লিখিত পত্রের বরাতে (সংশ্লিষ্ট অন্যান্য সরকারী সংস্থা/বিভাগের অনাপত্তি সাপেক্ষে) প্রস্তাবিত স্থানে শমসেরনগর বিমানবন্দরের OLS এর আলোকে ANO (AD) A1 এবং ICAO Annex-14 এর নিয়ম অনুযায়ী নিম্নেবর্ণিত ছকে প্রদর্শিত সর্বোচ্চ প্রাপ্য উচ্চতা কর্তৃপক্ষ কর্তৃক অনুমোদিত হয়েছে।

ক্রমিক নং	মোবাইল টাওয়ার/স্থাপনা নির্মাণের প্রস্তাবিত স্থান/জমির তফসিল	শমসেরনগর বিমানবন্দরের এরোড্রাম এলিভেশন হতে অনুমোদিত উচ্চতা
(ক)	ভৌগলিক স্থানাংক: 24°23'48.47"N, 91°52'46.73"E, Vill:Radhanagar, PO: Shomshernagar, PS: Kamolganj, Dist: Moulvibazar.	১১৫(একশত পনেরো)ফুট

০২। মোবাইল টাওয়ার/স্থাপনা/ নির্মাণে নির্মাণকারী ব্যক্তি/গোষ্ঠী/সংস্থা/প্রতিষ্ঠানকে নিম্নেবর্ণিত শর্ত সমূহ অবশ্যই পালন করতে হবে:

(ক) মোবাইল টাওয়ার/স্থাপনা/ভবনের সিঁড়িঘর, জলাধার, লিফট, এন্টেনা (যদি থাকে), খুঁটি, প্রতিবন্ধক বাতি ইত্যাদিসহ মোট উচ্চতা অনুমোদিত উচ্চতার মধ্যে সীমাবদ্ধ রাখতে হবে।


(খ) নির্মাণ কাজের জন্য ফ্রেন বা তদজাতীয় কোন যন্ত্রপাতি ব্যবহার করলে সেগুলোও উক্ত উচ্চতার মধ্যে সীমিত রাখতে হবে।

(গ) মোবাইল টাওয়ার'কে সমান সাতভাগ করতঃ নীচু হতে পর্যায়ক্রমে লাল/সাদা রং করতে হবে। মোবাইল টাওয়ারের চুড়ায় (প্রয়োজ্য ক্ষেত্রে) লাল প্রতিবন্ধক বাতি সূর্যাস্ত হতে সূর্যোদয় পর্যন্ত এবং খারাপ আবহাওয়ায় জ্বালিয়ে রাখতে হবে।

০৩। শমসেরনগর বিমানবন্দরের এরোড্রাম এলিভেশন (Mean Sea Level হতে উচ্চতা)-কে ভিত্তি বিবেচনায় উক্ত স্থানে অবকাঠামো নির্মাণের প্রাপ্য উচ্চতা নির্ধারণ করা হয়েছে। সুতরাং নির্মাণ স্থানের এলিভেশন ৪২ ফুটের অতিরিক্ত হলে, অতিরিক্ত উচ্চতা অত্র পত্রের মাধ্যমে প্রদত্ত উচ্চতা হতে বাদ দিয়ে প্রস্তাবিত অবকাঠামো নির্মাণ করতে হবে।

০৪। নকশা অনুমোদনকারী সংস্থা প্রস্তাবিত স্থানে উপরোক্ত শর্তাবলীর আলোকে অনুমোদিত উচ্চতার মধ্যে স্থাপনা/মোবাইল টাওয়ার নির্মাণ সীমিত রাখা নিশ্চিত করতে হবে।

০৫। সিএএবি'র ওয়েবসাইট (www.caab.gov.bd)-এ প্রকাশিত অনুমোদিত উচ্চতার ছাড়পত্রটি যাচাই করণের জন্য নকশা অনুমোদনকারী সংস্থাকে অনুরোধ করা যাচ্ছে।



১৬-০৭-২০২৩

মোঃ মাসুদ রানা

পরিচালক (এয়ার ট্রাফিক ম্যানেজমেন্ট-এটিএম)

+৮৮০ ২ ৮৯০১৪০৪ (ফোন)

datm@caab.gov.bd


Head of site Acquisition & Management edotco Bangladesh co. Ltd., Uday Tower, 13th & 14th Floor, 57 & 57/A, Gulshan Avinue, Gulshan-1, Dhaka-1212।

স্মারক নম্বর: ৩০.৩১.০০০০.১৪৪.০২.০১৬.২৩.৮৬০/১ (২)

তারিখ: ১ শ্রাবণ ১৪৩০ বঙ্গাব্দ
১৬ জুলাই ২০২৩ খ্রিস্টাব্দ

সদয় জ্ঞাতার্থে/জ্ঞাতার্থে(জ্যেষ্ঠতার ক্রমানুসারে নয়):

- ১। উপ- পরিচালক (এটিএম), টেলিকম এন্ড অপারেশন (সদর দপ্তর) শাখা, বাংলাদেশ বেসামরিক বিমান চলাচল কর্তৃপক্ষ(ওয়েব সাইটে প্রকাশের জন্য অনুরোধ করা হল) এবং
- ২। বিমানবন্দর ব্যবস্থাপক, ওসমানী আন্তর্জাতিক বিমানবন্দর, সিলেট।



১৬-০৭-২০২৩

মোঃ মাসুদ রানা

পরিচালক (এয়ার ট্রাফিক ম্যানেজমেন্ট-এটিএম)



বাংলাদেশ বেসামরিক বিমান চলাচল কর্তৃপক্ষ
সদর দপ্তর, কুর্মিটোলা, ঢাকা-১২২৯।
এটিএম (সদর দপ্তর) অধিশাখা



স্মারক নম্বর: ৩০.৩১.০০০০.১৪৪.০২.০১৬.২৩.৮৬১

তারিখ: ১ শ্রাবণ ১৪৩০ বঙ্গাব্দ
১৬ জুলাই ২০২৩ খ্রিস্টাব্দ

বিষয়: মোবাইল টাওয়ার/স্থাপনা নির্মাণে উচ্চতার ছাড়পত্র প্রসংগে।

সূত্র: No.: edotco BD-2023/24, Date:-21/03/2023

উপর্যুক্ত বিষয়ে সূত্রোল্লিখিত পত্রের বরাতে (সংশ্লিষ্ট অন্যান্য সরকারী সংস্থা/বিভাগের অনাপত্তি সাপেক্ষে) প্রস্তাবিত স্থানে যশোর বিমানবন্দরের OLS এর আলোকে ANO (AD) A1 এবং ICAO Annex-14 এর নিয়ম অনুযায়ী নিম্নবর্ণিত ছকে প্রদর্শিত সর্বোচ্চ প্রাপ্য উচ্চতা কর্তৃপক্ষ কর্তৃক অনুমোদিত হয়েছে।

ক্রমিক ক নং	মোবাইল টাওয়ার/স্থাপনা নির্মাণের প্রস্তাবিত স্থান/জমির তফসিল	যশোর বিমানবন্দরের এরোড্রাম এলিভেশন হতে অনুমোদিত উচ্চতা
(ক)	ভৌগোলিক স্থানাংক: 23°08'39.96"N, 89°12'58.14"E, Munshi Meherullah Sarak, Jessore Paurashava, Dist- Jessore.	৩৯(উনচল্লিশ)ফুট

০২। মোবাইল টাওয়ার/স্থাপনা/ নির্মাণে নির্মাণকারী ব্যক্তি/গোষ্ঠী/সংস্থা/প্রতিষ্ঠানকে নিম্নবর্ণিত শর্ত সমূহ অবশ্যই পালন করতে হবে:

(ক) মোবাইল টাওয়ার/স্থাপনা/ভবনের সিঁড়িঘর, জলাধার, লিফট, এন্টেনা (যদি থাকে), খুঁটি, প্রতিবন্ধক বাতি ইত্যাদিসহ মোট উচ্চতা অনুমোদিত উচ্চতার মধ্যে সীমাবদ্ধ রাখতে হবে।


(খ) নির্মাণ কাজের জন্য ফ্রেন বা তদজাতীয় কোন যন্ত্রপাতি ব্যবহার করলে সেগুলোও উক্ত উচ্চতার মধ্যে সীমিত রাখতে হবে।

(গ) মোবাইল টাওয়ার'কে সমান সাতভাগ করতঃ নীচু হতে পর্যায়ক্রমে লাল/সাদা রং করতে হবে। মোবাইল টাওয়ারের চুড়ায় (প্রযোজ্য ক্ষেত্রে) লাল প্রতিবন্ধক বাতি সূর্যাস্ত হতে সূর্যোদয় পর্যন্ত এবং খারাপ আবহাওয়ায় জ্বালিয়ে রাখতে হবে।

০৩। যশোর বিমানবন্দরের এরোড্রাম এলিভেশন (Mean Sea Level হতে উচ্চতা)-কে ভিত্তি বিবেচনায় উক্ত স্থানে অবকাঠামো নির্মাণের প্রাপ্য উচ্চতা নির্ধারণ করা হয়েছে। সুতরাং নির্মাণ স্থানের এলিভেশন ৪২ ফুটের অতিরিক্ত হলে, অতিরিক্ত উচ্চতা অত্র পত্রের মাধ্যমে প্রদত্ত উচ্চতা হতে বাদ দিয়ে প্রস্তাবিত অবকাঠামো নির্মাণ করতে হবে।

০৪। নকশা অনুমোদনকারী সংস্থা প্রস্তাবিত স্থানে উপরোক্ত শর্তাবলীর আলোকে অনুমোদিত উচ্চতার মধ্যে স্থাপনা/মোবাইল টাওয়ার নির্মাণ সীমিত রাখা নিশ্চিত করতে হবে।

০৫। সিএএবি'র ওয়েবসাইট (www.caab.gov.bd)-এ প্রকাশিত অনুমোদিত উচ্চতার ছাড়পত্রটি যাচাই করণের জন্য নকশা অনুমোদনকারী সংস্থাকে অনুরোধ করা যাচ্ছে।



১৬-০৭-২০২৩

মোঃ মাসুদ রানা

পরিচালক (এয়ার ট্রাফিক ম্যানেজমেন্ট-এটিএম)

+৮৮০ ২ ৮৯০১৪০৪ (ফোন)

datm@caab.gov.bd


Head of site Acquisition & Management, edotco Bangladesh co. Ltd., Uday Tower, 13th & 14th Floor, 57 & 57/A, Gulshan Avinue, Gulshan-1, Dhaka-1212.।

স্মারক নম্বর: ৩০.৩১.০০০০.১৪৪.০২.০১৬.২৩.৮৬১/১ (২)

তারিখ: ১ শ্রাবণ ১৪৩০ বঙ্গাব্দ
১৬ জুলাই ২০২৩ খ্রিস্টাব্দ

সদয় জ্ঞাতার্থে/জ্ঞাতার্থে(জ্যেষ্ঠতার ক্রমানুসারে নয়):

- ১। উপ- পরিচালক (এটিএম), টেলিকম এন্ড অপারেশন (সদর দপ্তর) শাখা, বাংলাদেশ বেসামরিক বিমান চলাচল কর্তৃপক্ষ(ওয়েব সাইটে প্রকাশের জন্য) এবং
- ২। বিমানবন্দর ব্যবস্থাপক, যশোর বিমানবন্দর, যশোর।



১৬-০৭-২০২৩

মোঃ মাসুদ রানা

পরিচালক (এয়ার ট্রাফিক ম্যানেজমেন্ট-এটিএম)



বাংলাদেশ বেসামরিক বিমান চলাচল কর্তৃপক্ষ
সদর দপ্তর, কুর্মিটোলা, ঢাকা-১২২৯।
এটিএম (সদর দপ্তর) অধিশাখা



স্মারক নম্বর: ৩০.৩১.০০০০.১৪৪.০২.০১৬.২৩.৮৬২

তারিখ: ১ শ্রাবণ ১৪৩০ বঙ্গাব্দ
১৬ জুলাই ২০২৩ খ্রিস্টাব্দ

বিষয়: মোবাইল টাওয়ার/স্থাপনা নির্মাণে উচ্চতার ছাড়পত্র প্রসংগে।

সূত্র: No.: edotco BD-2023/26, Date:-21/03/2023.

উপর্যুক্ত বিষয়ে সূত্রোল্লিখিত পত্রের বরাতে (সংশ্লিষ্ট অন্যান্য সরকারী সংস্থা/বিভাগের অনাপত্তি সাপেক্ষে) প্রস্তাবিত স্থানে শাহ আমানত আন্তর্জাতিক বিমানবন্দরের OLS এর আলোকে ANO (AD) A1 এবং ICAO Annex-14 এর নিয়ম অনুযায়ী নিম্নবর্ণিত ছকে প্রদর্শিত সর্বোচ্চ প্রাপ্য উচ্চতা কর্তৃপক্ষ কর্তৃক অনুমোদিত হয়েছে।

ক্রমিক নং	মোবাইল টাওয়ার/স্থাপনা নির্মাণের প্রস্তাবিত স্থান/জমির তফসিল	শাহ আমানত আন্তর্জাতিক বিমানবন্দরের এরোড্রাম এলিভেশন হতে অনুমোদিত উচ্চতা
১	ভৌগলিক স্থানাংক: 22°22'24.28"N, 91°49'13.15"E, Address: House No-991, Road No:2, Block:A, PO:P.T.I, PS: Panchlaish, Dist:Chattogram.	৮৯(উননব্বই)ফুট
২	ভৌগলিক স্থানাংক: 22°16'35.95"N, 91°47'46.84"E, Beside PRM Fashion PVT. Ltd. Sector-3, KEPZ, PS: Potwnga, Dist: Chattogram.	১০৮(একশত আট)ফুট
৩	ভৌগলিক স্থানাংক: 22°21'14.30"N, 91°49'06.49"E, Dampara Metropolitan Police Line, Dist:Chattogram.	৮৭(সাতাশি)ফুট

৪	ভৌগলিক স্থানাংক: 22°18'20.60"N, 91°47'11.13"E, Shikor Public School Maiz Para, Loharpool, South Middle Halishahar, PS: Bandar, Dist:Chattogram.	৯৯(নিরানব্বই)ফুট
৫	ভৌগলিক স্থানাংক: 22°20'31.83"N, 91°46'52.03"E, House No-36, Road :1, Block:A, Halishahar, Houseing Asted, Halishahar, Dist:Chattogram.	৬৬(ছেষটি)ফুট

০২। মোবাইল টাওয়ার/স্থাপনা/ নির্মাণে নির্মাণকারী ব্যক্তি/গোষ্ঠী/সংস্থা/প্রতিষ্ঠানকে নিম্নবর্ণিত শর্ত সমূহ অবশ্যই পালন করতে হবে:

(ক) মোবাইল টাওয়ার/স্থাপনা/ভবনের সিঁড়িঘর, জলাধার, লিফট, এন্টেনা (যদি থাকে), খুঁটি, প্রতিবন্ধক বাতি ইত্যাদিসহ মোট উচ্চতা অনুমোদিত উচ্চতার মধ্যে সীমাবদ্ধ রাখতে হবে।


(খ) নির্মাণ কাজের জন্য ক্রেন বা তদজাতীয় কোন যন্ত্রপাতি ব্যবহার করলে সেগুলোও উক্ত উচ্চতার মধ্যে সীমিত রাখতে হবে।

গ) মোবাইল টাওয়ারকে সমান সাতভাগ করতঃ নীচু হতে পর্যায়ক্রমে লাল/সাদা রং করতে হবে। মোবাইল টাওয়ারের চুড়ায় (প্রযোজ্য ক্ষেত্রে) লাল প্রতিবন্ধক বাতি সূর্যাস্ত হতে সূর্যোদয় পর্যন্ত এবং খারাপ আবহাওয়ায় জ্বালিয়ে রাখতে হবে।

০৩। শাহ আমানত আন্তর্জাতিক বিমানবন্দরের এরোড্রাম এলিভেশন (Mean Sea Level হতে উচ্চতা)-কে ভিত্তি বিবেচনায় উক্ত স্থানে অবকাঠামো নির্মাণের প্রাপ্য উচ্চতা নির্ধারণ করা হয়েছে। সুতরাং নির্মাণ স্থানের এলিভেশন ১৪ ফুটের অতিরিক্ত হলে, অতিরিক্ত উচ্চতা অত্র পত্রের মাধ্যমে প্রদত্ত উচ্চতা হতে বাদ দিয়ে প্রস্তাবিত অবকাঠামো নির্মাণ করতে হবে।

০৪। নকশা অনুমোদনকারী সংস্থা প্রস্তাবিত স্থানে উপরোক্ত শর্তাবলীর আলোকে অনুমোদিত উচ্চতার মধ্যে স্থাপনা/মোবাইল টাওয়ার নির্মাণ সীমিত রাখা নিশ্চিত করতে হবে।

০৫। সিএএবি'র ওয়েবসাইট (www.caab.gov.bd)-এ প্রকাশিত অনুমোদিত উচ্চতার ছাড়পত্রটি যাচাই করণের জন্য নকশা অনুমোদনকারী সংস্থাকে অনুরোধ করা যাচ্ছে।



১৬-০৭-২০২৩

মোঃ মাসুদ রানা

পরিচালক (এয়ার ট্রাফিক ম্যানেজমেন্ট-এটিএম)

+৮৮০ ২ ৮৯০১৪০৪ (ফোন)

.. (ফ্যাক্স)

datm@caab.gov.bd

Head of site Acquisition & Management, edotco Bangladesh co. Ltd, Uday Tower, 13th & 14th Floor, 57 & 57/A, Gulshan Avinue, Gulshan-1, Dhaka-1212।

স্মারক নম্বর: ৩০.৩১.০০০০.১৪৪.০২.০১৬.২৩.৮৬২/১ (২)

তারিখ: ১ শ্রাবণ ১৪৩০ বঙ্গাব্দ
১৬ জুলাই ২০২৩ খ্রিস্টাব্দ

সদয় জ্ঞাতার্থে/জ্ঞাতার্থে (জ্যেষ্ঠতার ক্রমানুসারে নয়):

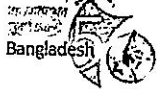
- ১। উপ- পরিচালক (এটিএম), টেলিকম এন্ড অপারেশন (সদর দপ্তর) শাখা, বাংলাদেশ বেসামরিক বিমান চলাচল কর্তৃপক্ষ(ওয়েব সাইটে প্রকাশের জন্য) এবং
- ২। পরিচালক, শাহ আমানত আন্তর্জাতিক বিমানবন্দর, চট্টগ্রাম।



১৬-০৭-২০২৩

মোঃ মাসুদ রানা

পরিচালক (এয়ার ট্রাফিক ম্যানেজমেন্ট-এটিএম)



৬৬৯২
২৬/০৭/২৩

বাংলাদেশ বেসামরিক বিমান চলাচল কর্তৃপক্ষ
সদর দপ্তর, কুর্মিটোলা, ঢাকা-১২২১
www.caab.gov.bd
সদস্য (এটিএস) এর দপ্তর



SN: HC22305857490

৩১-আষাঢ়-১৪৩০বঙ্গাব্দ
তারিখ: 15-Jul-2023

বিষয়ঃ স্থাপনা / ভবন নির্মাণে উচ্চতার ছাড়পত্র প্রসঙ্গে।

সূত্রঃ নং-মুহাম্মদ লতিফুল ইসলাম, আবেদন এর তারিখ- ৩০ মে ২০২৩

উপর্যুক্ত বিষয়ে সুত্রোল্লিখিত পত্রের বরাতে (সংশ্লিষ্ট অন্যান্য সরকারী সংস্থা/বিভাগের অনাপত্তি সাপেক্ষে) প্রস্তাবিত স্থানে তেজগাঁও বিমানবন্দরের OLS এর আলোকে ANO (AD) A1 এবং ICAO Annex-14 এর নিয়ম অনুযায়ী নিম্নেবর্ণিত ছকে প্রদর্শিত সর্বোচ্চ প্রাপ্য উচ্চতা কর্তৃপক্ষ কর্তৃক অনুমোদিত হয়েছে।

স্থাপনা / ভবন নির্মাণের প্রস্তাবিত স্থান / জমির তফসিল	তেজগাঁও বিমানবন্দর এরোড্রাম এলিভেশন হতে অনুমোদিত উচ্চতা
সেক্টর নং: রাস্তা নং:২৪ ও ৩৫ ব্লক/সেকশন:এম, পল্লবী ২য় পর্ব, ঢাকা। ভৌগোলিক স্থানাংক: ২৩ ডিগ্রী ৫০ মিনিট ১৪.৭সেকেন্ড ,৯০ ডিগ্রী ২১ মিনিট ১৪.৫৩সেকেন্ড	৮৫ ফুট জমির পরিমাণ: ৬.৩৮ শতাংশ, স্থাপত্যের ধরণ: বসতবাড়ি


- ০২। স্থাপনা/ভবন নির্মাণে নির্মাণকারী ব্যক্তি/গোষ্ঠী/সংস্থা/প্রতিষ্ঠানকে নিম্নেবর্ণিত শর্ত সমূহ অবশ্যই পালন করতে হবে:
- (ক) স্থাপনা/ভবনের সিঁড়ির, জলাধার, লিফট, এন্টেনা (যদি থাকে), খুঁটি, প্রতিবন্ধক বাতি ইত্যাদিসহ মোট উচ্চতা অনুমোদিত উচ্চতার মধ্যে সীমাবদ্ধ রাখতে হবে।
- (খ) নির্মাণ কাজের জন্য ফ্রেন বা ভদজাতীয় কোন যন্ত্রপাতি ব্যবহার করলে সেগুলোও উক্ত উচ্চতার মধ্যে সীমিত রাখতে হবে।
- (গ) স্থাপনা/ভবনের চুড়ায় (প্রয়োজ্য ক্ষেত্রে) লাল প্রতিবন্ধক বাতি সূর্যাস্ত হতে সূর্যোদয় পর্যন্ত এবং খারাপ আবহাওয়ায় জ্বালিয়ে রাখতে হবে।
- (ঘ) কোন মিথ্যা তথ্য প্রদান করে উচ্চতা ছাড়পত্র গ্রহণ করলে, প্রদত্ত উচ্চতার ছাড়পত্রটি বাতিল বলে গণ্য হবে।
- (ঙ) প্রদত্ত উচ্চতার ছাড়পত্রের প্রাপ্য উচ্চতার অভিরিক্ত উচ্চতার স্থাপনা নির্মাণ করলে তার বিরুদ্ধে বাংলাদেশ বেসামরিক বিমান চলাচল কর্তৃপক্ষ বিধি মোতাবেক আইনি ব্যবস্থা গ্রহণ করবে।
- (চ) প্রস্তাবিত জমির মালিকানা বিষয়ে ভবিষ্যতে কোন আইনি জটিলতা তৈরী হলে উচ্চতার ছাড়পত্র বাতিল বলে গণ্য হবে।
- ০৩। তেজগাঁও বিমানবন্দরের এরোড্রাম এলিভেশন (Mean Sea Level হতে উচ্চতা)-কে ভিত্তি বিবেচনায় উক্ত স্থানে অবকাঠামো নির্মাণের প্রাপ্য উচ্চতা নির্ধারণ করা হয়েছে।
- ০৪। রাজধানী উন্নয়ন কর্তৃপক্ষ/নকশা অনুমোদনকারী সংস্থা প্রস্তাবিত স্থানে উপরোক্ত শর্তাবলীর আলোকে অনুমোদিত উচ্চতার মধ্যে স্থাপনা/ভবন নির্মাণ সীমিত রাখা নিশ্চিত করতে হবে।
- ০৫। সিএএবি'র ওয়েবসাইট (www.caab.gov.bd)-এ প্রকাশিত অনুমোদিত উচ্চতার ছাড়পত্রটি যাচাই করণের জন্য রাজধানী উন্নয়ন কর্তৃপক্ষ/নকশা অনুমোদনকারী সংস্থাকে অনুরোধ করা যাচ্ছে।

আবেদনকারীর নাম: মুহাম্মদ লতিফুল ইসলাম
জমির মালিক এর নাম: মুহাম্মদ লতিফুল ইসলাম

মোঃ মাসুদ রানা
পরিচালক(এটিএম)

সদস্য অবগতি ও কার্যার্থে প্রেরণ:

- ✓০১) পরিচরলক (সিএনএস), পরিচালক (সিএনএস) এর দপ্তর, বাংলাদেশ বেসামরিক বিমান চলাচল কর্তৃপক্ষ (ওয়েব সাইট এ প্রকাশ এর জন্য)।
০২) চেয়ারম্যান, রাজধানী উন্নয়ন কর্তৃপক্ষ, রাজউক ভবন, ঢাকা।



মোঃ মাসুদ রানা
পরিচালক(এটিএম)