



বাংলাদেশ বেসামরিক বিমান চলাচল কর্তৃপক্ষ
সদর দপ্তর, কুর্মিটোলা, ঢাকা-১২২৯।
www.caab.gov.bd
এয়ার ট্রাফিক ম্যানেজমেন্ট বিভাগ



স্মারক নম্বর: ৩০.৩১.০০০০.১৪৪.০২.০১৬.২১.৬৭৩

তারিখ: ২৫ অগ্রহায়ণ ১৪২৯
১০ ডিসেম্বর ২০২২

বিষয়: মোবাইল টাওয়ার/স্থাপনা নির্মাণে উচ্চতার ছাড়পত্র প্রসংগে।
সূত্র: No.: edotco BD-2022/232, Date:-27/10/2022.

উপর্যুক্ত বিষয়ে সূত্রোল্লিখিত পত্রের বরাতে (সংশ্লিষ্ট অন্যান্য সরকারী সংস্থা/বিভাগের অনাপত্তি সাপেক্ষে) প্রস্তাবিত স্থানে বরিশাল বিমানবন্দরের OLS এর আলোকে ANO (AD) A1 এবং ICAO Annex-14 এর নিয়ম অনুযায়ী নিম্নেবর্ণিত ছকে প্রদর্শিত সর্বোচ্চ প্রাপ্য উচ্চতা কর্তৃপক্ষ কর্তৃক অনুমোদিত হয়েছে।

ক্রমিক নং	মোবাইল টাওয়ার/স্থাপনা নির্মাণের প্রস্তাবিত স্থান/জমির তফসিল	বরিশাল বিমানবন্দরের এরোড্রাম এলিভেশন হতে অনুমোদিত উচ্চতা
১	ভৌগলিক স্থানাংক: 22° 42' 32.31"N, 90° 22' 08.64"E, House No# 100, Happy Nibash, PO:Uttar Hospital Road, PS: Barisal Sadar, Dist: Barisal.	৮৯(উননকই)ফুট
২	ভৌগলিক স্থানাংক: 22°48' 38.56"N, 90° 16' 47.12"E, Vill: Rakudia, PO:Rakudia, PS:Babuganj, Dist:Barishal.	১১৫(একশত পনের)ফুট

০২। মোবাইল টাওয়ার/স্থাপনা/নির্মাণে নির্মাণকারী ব্যক্তি/গোষ্ঠী/সংস্থা/প্রতিষ্ঠানকে নিম্নেবর্ণিত শর্ত সমূহ অবশ্যই পালন করতে হবে:

(ক) মোবাইল টাওয়ার/স্থাপনা/ভবনের সিঁড়িঘর, জলাধার, লিফট, এন্টেনা (যদি থাকে), খুঁটি, প্রতিবন্ধক বাতি ইত্যাদিসহ মোট উচ্চতা অনুমোদিত উচ্চতার মধ্যে সীমাবদ্ধ রাখতে হবে।

(খ) নির্মাণ কাজের জন্য ফ্রেন বা তদজাতীয় কোন যন্ত্রপাতি ব্যবহার করলে সেগুলোও উক্ত উচ্চতার মধ্যে সীমিত রাখতে হবে।

(গ) স্থাপনা/মোবাইল টাওয়ারের চুড়ায় (প্রযোজ্য ক্ষেত্রে) লাল প্রতিবন্ধক বাতি সূর্যাস্ত হতে সূর্যোদয় পর্যন্ত এবং খারাপ আবহাওয়ায় জ্বালিয়ে রাখতে হবে।

০৩। বরিশাল বিমানবন্দরের এরোড্রাম এলিভেশন (Mean Sea Level হতে উচ্চতা)-কে ভিত্তি বিবেচনায় উক্ত স্থানে অবকাঠামো নির্মাণের প্রাপ্য উচ্চতা নির্ধারণ করা হয়েছে। সুতরাং নির্মাণ স্থানের এলিভেশন ১০ ফুটের অতিরিক্ত হলে, অতিরিক্ত উচ্চতা অত্র পত্রের মাধ্যমে প্রদত্ত উচ্চতা হতে বাদ দিয়ে প্রস্তাবিত অবকাঠামো নির্মাণ করতে হবে।

০৪। নকশা অনুমোদনকারী সংস্থা প্রস্তাবিত স্থানে উপরোক্ত শর্তাবলীর আলোকে অনুমোদিত উচ্চতার মধ্যে স্থাপনা/মোবাইল টাওয়ার নির্মাণ সীমিত রাখা নিশ্চিত করতে হবে।

০৫। সিএবি'র ওয়েবসাইট (www.caab.gov.bd)-এ প্রকাশিত অনুমোদিত উচ্চতার ছাড়পত্রটি যাচাই করণের জন্য নকশা অনুমোদনকারী সংস্থাকে অনুরোধ করা যাচ্ছে।

১০-১২-২০২২

Head of site Acquisition & Management,
edotco Bangladesh co. Ltd,Uday Tower,
13th & 14th Floor, 57 & 57/A, Gulshan
Avenue, Gulshan-1, Dhaka-1212.


মোঃ মাসুদ রানা
উপ-পরিচালক (এটিএস)
ফোন: +৮৮০ ২ ৪৮৯৬২০৩২, Ext. ৩১২০
ফ্যাক্স: ..
ইমেইল: ddats@caab.gov.bd

স্মারক নম্বর: ৩০.৩১.০০০০.১৪৪.০২.০১৬.২১.৬৭৩/১(২)

তারিখ: ২৫ অগ্রহায়ণ ১৪২৯
১০ ডিসেম্বর ২০২২

সদয় অবগতি ও কার্যার্থে প্রেরণ করা হল:

- ১) পরিচালক (সিএনএস), পরিচালক(সিএনএস) এর দপ্তর, বাংলাদেশ বেসামরিক বিমান চলাচল কর্তৃপক্ষ(ওয়েব সাইটে প্রকাশের জন্য)।
- ২) বিমানবন্দর ব্যবস্থাপক, বরিশাল বিমানবন্দর, রহমতপুর, বাবুগঞ্জ, বরিশাল।



১০-১২-২০২২

মোঃ মাসুদ রানা
উপ-পরিচালক (এটিএস)



বাংলাদেশ বেসামরিক বিমান চলাচল কর্তৃপক্ষ
সদর দপ্তর, কুর্মিটোলা, ঢাকা-১২২৯।
www.caab.gov.bd
এয়ার ট্রাফিক ম্যানেজমেন্ট বিভাগ



স্মারক নম্বর: ৩০.৩১.০০০০.১৪৪.০২.০১৬.২১.৬৭৪

তারিখ: ২৫ অগ্রহায়ণ ১৪২৯

১০ ডিসেম্বর ২০২২

বিষয়: মোবাইল টাওয়ার/স্থাপনা নির্মাণে উচ্চতার ছাড়পত্র প্রসংগে।

সূত্র: No.: edotco BD-2022/234, Date:-03/11/2022.

উপর্যুক্ত বিষয়ে সূত্রোল্লিখিত পত্রের বরাতে (সংশ্লিষ্ট অন্যান্য সরকারী সংস্থা/বিভাগের অনাপত্তি সাপেক্ষে) প্রস্তাবিত স্থানে যশোর বিমানবন্দরের OLS এর আলোকে ANO (AD) A1 এবং ICAO Annex-14 এর নিয়ম অনুযায়ী নিম্নেবর্ণিত ছকে প্রদর্শিত সর্বোচ্চ প্রাপ্য উচ্চতা কর্তৃপক্ষ কর্তৃক অনুমোদিত হয়েছে।

ক্রমিক নং	মোবাইল টাওয়ার/স্থাপনা নির্মাণের প্রস্তাবিত স্থান/জমির তফসিল	যশোর বিমানবন্দরের এরোড্রাম এলিভেশন হতে অনুমোদিত উচ্চতা
১	ভৌগলিক স্থানাংক: 23°15'37.84"N, 89°10'55.74"E, Vill: Fultala, PO: Barinagar, PS: Jessore Sadar, Dist: Jessore.	১১৫(একশত পনের)ফুট
২	ভৌগলিক স্থানাংক: 23°04'28.88"N, 89°12'52.16"E, Vill: Kashimnagar, PO: Kashimnagar, Unioun 2 no Kashimnagar, PS: Monirampur, Dist: Jessore.	১১৫(একশত পনের)ফুট
৩	ভৌগলিক স্থানাংক: 23° 10' 08.58"N, 89°12' 29.66"E, Vill: Nowapara Road, ghop Jessore, PO: Jessore, PS: Jessore, Dist: Jessore.	৯৯(নিরানব্বই)ফুট
৪	ভৌগলিক স্থানাংক: 23° 10' 57.04"N, 89° 17' 29.29"E, Vill: Bhayna, PO: Fotehpur, PS: Kotoali, Dist: Jessore.	১১৫(একশত পনের)ফুট

০২। মোবাইল টাওয়ার/স্থাপনা/ নির্মাণে নির্মাণকারী ব্যক্তি/গোষ্ঠী/সংস্থা/প্রতিষ্ঠানকে নিম্নেবর্ণিত শর্ত সমূহ অবশ্যই পালন করতে হবে:

(ক) মোবাইল টাওয়ার/স্থাপনা/ভবনের সিঁড়িঘর, জলাধার, লিফট, এন্টেনা (যদি থাকে), খুঁটি, প্রতিবন্ধক বাতি ইত্যাদিসহ মোট উচ্চতা অনুমোদিত উচ্চতার মধ্যে সীমাবদ্ধ রাখতে হবে।


(খ) নির্মাণ কাজের জন্য ফ্রেন বা তদজাতীয় কোন যন্ত্রপাতি ব্যবহার করলে সেগুলোও উক্ত উচ্চতার মধ্যে সীমিত রাখতে হবে।

(গ) স্থাপনা/মোবাইল টাওয়ারের চুড়ায় (প্রযোজ্য ক্ষেত্রে) লাল প্রতিবন্ধক বাতি সূর্যাস্ত হতে সূর্যোদয় পর্যন্ত এবং খারাপ আবহাওয়ায় জ্বালিয়ে রাখতে হবে।

০৩। যশোর বিমানবন্দরের এরোড্রাম এলিভেশন (Mean Sea Level হতে উচ্চতা)-কে ভিত্তি বিবেচনায় উক্ত স্থানে অবকাঠামো নির্মাণের প্রাপ্য উচ্চতা নির্ধারণ করা হয়েছে। সুতরাং নির্মাণ স্থানের এলিভেশন ৪২ ফুটের অতিরিক্ত হলে, অতিরিক্ত উচ্চতা অত্র পত্রের মাধ্যমে প্রদত্ত উচ্চতা হতে বাদ দিয়ে প্রস্তাবিত অবকাঠামো নির্মাণ করতে হবে।

০৪। নকশা অনুমোদনকারী সংস্থা প্রস্তাবিত স্থানে উপরোক্ত শর্তাবলীর আলোকে অনুমোদিত উচ্চতার মধ্যে স্থাপনা/মোবাইল টাওয়ার নির্মাণ সীমিত রাখা নিশ্চিত করতে হবে।

০৫। সিএবি'র ওয়েবসাইট (www.caab.gov.bd)-এ প্রকাশিত অনুমোদিত উচ্চতার ছাড়পত্রটি যাচাই করণের জন্য নকশা অনুমোদনকারী সংস্থাকে অনুরোধ করা যাচ্ছে।



১০-১২-২০২২

মোঃ মাসুদ রানা

উপ-পরিচালক (এটিএস)

ফোন: +৮৮০ ২ ৪৮৯৬২০৩২, Ext. ৩১২০

ফ্যাক্স: ..

ইমেইল: ddats@caab.gov.bd

Head of site Acquisition & Management,
edotco Bangladesh co. Ltd. Uday Tower,
13th & 14th Floor, 57 & 57/A, Gulshan
Avenue, Gulshan-1, Dhaka-1212.

স্মারক নম্বর: ৩০.৩১.০০০০.১৪৪.০২.০১৬.২১.৬৭৪/১(২)


তারিখ: ২৫ অগ্রহায়ণ ১৪২৯

১০ ডিসেম্বর ২০২২

সদয় অবগতি ও কার্যার্থে প্রেরণ করা হল:

১) পরিচালক (সিএনএস), পরিচালক(সিএনএস) এর দপ্তর, বাংলাদেশ বেসামরিক বিমান চলাচল কর্তৃপক্ষ (ওয়েব সাইটে প্রকাশের জন্য
অনুরোধ করা হল)।

২) বিমানবন্দর ব্যবস্থাপক, যশোর বিমানবন্দর, যশোর।



১০-১২-২০২২

মোঃ মাসুদ রানা

উপ-পরিচালক (এটিএস)



বাংলাদেশ বেসামরিক বিমান চলাচল কর্তৃপক্ষ

সদর দপ্তর, কুর্মিটোলা, ঢাকা-১২২৯।

www.caab.gov.bd

এয়ার ট্রাফিক ম্যানেজমেন্ট বিভাগ



স্মারক নম্বর: ৩০.৩১.০০০০.১৪৪.০২.০১৬.২১.৬৭৫

তারিখ: ২৫ অগ্রহায়ণ ১৪২৯

১০ ডিসেম্বর ২০২২

বিষয়: মোবাইল টাওয়ার/স্থাপনা নির্মাণে উচ্চতার ছাড়পত্র প্রসংগে।

সূত্র: No.: edotco BD-2022/237, Date:-27/10/2022.

উপর্যুক্ত বিষয়ে সূত্রোল্লিখিত পত্রের বরাতে (সংশ্লিষ্ট অন্যান্য সরকারী সংস্থা/বিভাগের অনাপত্তি সাপেক্ষে) প্রস্তাবিত স্থানে শমসেরনগর বিমানবন্দরের OLS এর আলোকে ANO (AD) A1 এবং ICAO Annex-14 এর নিয়ম অনুযায়ী নিম্নবর্ণিত হকে প্রদর্শিত সর্বোচ্চ প্রাপ্য উচ্চতা কর্তৃপক্ষ কর্তৃক অনুমোদিত হয়েছে।

ক্রমিক নং	মোবাইল টাওয়ার/স্থাপনা নির্মাণের প্রস্তাবিত স্থান/জমির তফসিল	শমসেরনগর বিমানবন্দরের এরোড্রাম এলিভেশন হতে অনুমোদিত উচ্চতা
০১	ভৌগলিক স্থানাংক: 24°25'04.31"N, 91°55'37.02"E, 10 No. Hajipur UP, word No-7, Village: Paboi, Post Office: Monu-3252, Police Station: Kulaura, Dist: Maulavibazar.	১২০(একশত বিশ)ফুট
০২	ভৌগলিক স্থানাংক: 24°28'02.01"N, 92°00'34.55"E, Vill:Pulshay, PO:Pulshay, PS:Kulaura, Dist: Moulovi Bazar.	১১৫(একশত পনের)ফুট
০৩	ভৌগলিক স্থানাংক: 24°31'48.79"N, 91°57'50.98"E, Vill:Razapur Jalalabad, Po-Kajol Dhara, PS: Kulaura, Dist: Maulovibazar.	১১৫(একশত পনের)ফুট

০২। মোবাইল টাওয়ার/স্থাপনা/ নির্মাণে নির্মাণকারী ব্যক্তি/গোষ্ঠী/সংস্থা/প্রতিষ্ঠানকে নিম্নবর্ণিত শর্ত সমূহ অবশ্যই পালন করতে হবে:

(ক) মোবাইল টাওয়ার/স্থাপনা/ভবনের সিঁড়িঘর, জলাধার, লিফট, এন্টেনা (যদি থাকে), খুঁটি, প্রতিবন্ধক বাতি ইত্যাদিসহ মোট উচ্চতা অনুমোদিত উচ্চতার মধ্যে সীমাবদ্ধ রাখতে হবে।

(খ) নির্মাণ কাজের জন্য ফ্রেন বা তদজাতীয় কোন যন্ত্রপাতি ব্যবহার করলে সেগুলোও উক্ত উচ্চতার মধ্যে সীমিত রাখতে হবে।

(গ) স্থাপনা/মোবাইল টাওয়ারের চূড়ায় (প্রযোজ্য ক্ষেত্রে) লাল প্রতিবন্ধক বাতি সূর্যাস্ত হতে সূর্যোদয় পর্যন্ত এবং খারাপ আবহাওয়ায় জ্বালিয়ে রাখতে হবে।

০৩। শমসেরনগর বিমানবন্দরের এরোড্রাম এলিভেশন (Mean Sea Level হতে উচ্চতা)-কে ভিত্তি বিবেচনায় উক্ত স্থানে অবকাঠামো নির্মাণের প্রাপ্য উচ্চতা নির্ধারণ করা হয়েছে। সুতরাং নির্মাণ স্থানের এলিভেশন ৪২ ফুটের অতিরিক্ত হলে, অতিরিক্ত উচ্চতা অত্র পত্রের মাধ্যমে প্রদত্ত উচ্চতা হতে বাদ দিয়ে প্রস্তাবিত অবকাঠামো নির্মাণ করতে হবে।

০৪। নকশা অনুমোদনকারী সংস্থা প্রস্তাবিত স্থানে উপরোক্ত শর্তাবলীর আলোকে অনুমোদিত উচ্চতার মধ্যে স্থাপনা/মোবাইল টাওয়ার নির্মাণ সীমিত রাখা নিশ্চিত করতে হবে।

০৫। সিএবি'র ওয়েবসাইট (www.caab.gov.bd)-এ প্রকাশিত অনুমোদিত উচ্চতার ছাড়পত্রটি যাচাই করণের জন্য নকশা অনুমোদনকারী সংস্থাকে অনুরোধ করা যাচ্ছে।

১০-১২-২০২২

Director, Engineering, edotco
Bangladesh Company Ltd, Uday Tower,
13th & 14th Floor, 57 & 57/A, Gulshan
Avenue, Gulshan-1, Dhaka-1212.


মোঃ মাসুদ রানা
উপ-পরিচালক (এটিএম)
ফোন: +৮৮০ ২ ৪৮৯৬২০৩২, Ext. ৩১২০
ফ্যাক্স: ..
ইমেইল: ddats@caab.gov.bd

স্মারক নম্বর: ৩০.৩১.০০০০.১৪৪.০২.০১৬.২১.৬৭৫/১(২)

তারিখ: ২৫ অগ্রহায়ণ ১৪২৯
১০ ডিসেম্বর ২০২২

সদয় অবগতি ও কার্যার্থে প্রেরণ করা হল:

- ১) পরিচালক (সিএনএস), পরিচালক(সিএনএস) এর দপ্তর, বাংলাদেশ বেসামরিক বিমান চলাচল কর্তৃপক্ষ(ওয়েব সাইটে প্রকাশের জন্য অনুরোধ করা হল)।
- ২) পরিচালক, ওসমানী আন্তর্জাতিক বিমানবন্দর, সিলেট।



১০-১২-২০২২

মোঃ মাসুদ রানা
উপ-পরিচালক (এটিএম)



বাংলাদেশ বেসামরিক বিমান চলাচল কর্তৃপক্ষ

সদর দপ্তর, কুর্মিটোলা, ঢাকা-১২২৯।

www.caab.gov.bd

এয়ার ট্রাফিক ম্যানেজমেন্ট বিভাগ



জরুরি

অতি গোপনীয়

স্মারক নম্বর: ৩০.৩১.০০০০.১৪৪.০২.০১৬.২১.৬৭৬

তারিখ: ২৫ অগ্রহায়ণ ১৪২৯

১০ ডিসেম্বর ২০২২

বিষয়: মোবাইল টাওয়ার/স্থাপনা নির্মাণে উচ্চতার ছাড়পত্র প্রসংগে।

সূত্র: No.: edotco BD-2022/235, Date:-27/10/2022.

উপর্যুক্ত বিষয়ে সূত্রোল্লিখিত পত্রের বরাতে (সংশ্লিষ্ট অন্যান্য সরকারী সংস্থা/বিভাগের অনাপত্তি সাপেক্ষে) প্রস্তাবিত স্থানে ওসমানী আন্তর্জাতিক বিমানবন্দর, সিলেট এর OLS এর আলোকে ANO (AD) A1 এবং ICAO Annex-14 এর নিয়ম অনুযায়ী নিম্নবর্ণিত ছকে প্রদর্শিত সর্বোচ্চ প্রাপ্য উচ্চতা কর্তৃপক্ষ কর্তৃক অনুমোদিত হয়েছে।

ক্রমিক নং	মোবাইল টাওয়ার/স্থাপনা নির্মাণের প্রস্তাবিত স্থান/জমির তফসিল	ওসমানী আন্তর্জাতিক বিমানবন্দর, সিলেট এর এরোড্রাম এলিভেশন হতে অনুমোদিত উচ্চতা
০১	ভৌগলিক স্থানাংক: 24°55'43.25"N, 91°58'07.03"E, Vill: Pিরer Bazar, PO: Khadimnagar, PS: Shahporan, Dist: Sylhet.	৯৫(পাঁচানব্বই)ফুট
০২	ভৌগলিক স্থানাংক:24°54'23.51"N, 91°56'48.05"E, Vill: Kollogram, PO: Khadimnagar, PS:Sylhet Sadar, Dist: Sylhet.	১১৫(একশত পনের)ফুট
০৩	ভৌগলিক স্থানাংক: 24°52'08.97"N, 91°52'35.49"E, Hazi Azman Hossain Complex, Pathanpara, Kodomtoli, Dist: Sylhet.	৯৯(নিরানব্বই)ফুট
০৪	ভৌগলিক স্থানাংক:24°53'39.26"N, 91°54'56.95"E, House Road:D Block Islampur, Po:Mejortila, PS:Sadar, Dist:Sylhet.	৯৯(নিরানব্বই)ফুট

০২। মোবাইল টাওয়ার/স্থাপনা/ নির্মাণে নির্মাণকারী ব্যক্তি/গোষ্ঠী/সংস্থা/প্রতিষ্ঠানকে নিম্নবর্ণিত শর্ত সমূহ অবশ্যই পালন করতে হবে:

(ক) মোবাইল টাওয়ার/স্থাপনা/ভবনের সিঁড়িঘর, জলাধার, লিফট, এন্টেনা (যদি থাকে), খুঁটি, প্রতিবন্ধক বাতি ইত্যাদিসহ মোট উচ্চতা অনুমোদিত উচ্চতার মধ্যে সীমাবদ্ধ রাখতে হবে।


(খ) নির্মাণ কাজের জন্য ক্রেন বা তদজাতীয় কোন যন্ত্রপাতি ব্যবহার করলে সেগুলোও উক্ত উচ্চতার মধ্যে সীমিত রাখতে হবে।

(গ) স্থাপনা/মোবাইল টাওয়ারের চুড়ায় (প্রযোজ্য ক্ষেত্রে) লাল প্রতিবন্ধক বাতি সূর্যাস্ত হতে সূর্যোদয় পর্যন্ত এবং খারাপ আবহাওয়ায় জ্বালিয়ে রাখতে হবে।

০৩। ওসমানী আন্তর্জাতিক বিমানবন্দর, সিলেট এর এরোড্রাম এলিভেশন (Mean Sea Level হতে উচ্চতা)-কে ভিত্তি বিবেচনায় উক্ত স্থানে অবকাঠামো নির্মাণের প্রাপ্য উচ্চতা নির্ধারণ করা হয়েছে। সুতরাং নির্মাণ স্থানের এলিভেশন ৪২ ফুটের অতিরিক্ত হলে, অতিরিক্ত উচ্চতা অত্র পত্রের মাধ্যমে প্রদত্ত উচ্চতা হতে বাদ দিয়ে প্রস্তাবিত অবকাঠামো নির্মাণ করতে হবে।

০৪। নকশা অনুমোদনকারী সংস্থা প্রস্তাবিত স্থানে উপরোক্ত শর্তাবলীর আলোকে অনুমোদিত উচ্চতার মধ্যে স্থাপনা/মোবাইল টাওয়ার নির্মাণ সীমিত রাখা নিশ্চিত করতে হবে।

০৫। সিএবি'র ওয়েবসাইট (www.caab.gov.bd)-এ প্রকাশিত অনুমোদিত উচ্চতার ছাড়পত্রটি যাচাই করণের জন্য নকশা অনুমোদনকারী সংস্থাকে অনুরোধ করা যাচ্ছে।



১০-১২-২০২২

মোঃ মাসুদ রানা

উপ-পরিচালক (এটিএস)

ফোন: +৮৮০ ২ ৪৮৯৬২০৩২, Ext. ৩১২০

ফ্যাক্স: ..

ইমেইল: ddats@caab.gov.bd

Head of site Acquisition & Management,
edotco Bangladesh co. Ltd., Uday Tower,
13th & 14th Floor, 57 & 57/A, Gulshan
Avenue, Gulshan-1, Dhaka-1212.

স্মারক নম্বর: ৩০.৩১.০০০০.১৪৪.০২.০১৬.২১.৬৭৬/১(২)


তারিখ: ২৫ অগ্রহায়ণ ১৪২৯

১০ ডিসেম্বর ২০২২

সদয় অবগতি ও কার্যার্থে প্রেরণ করা হল:

১) পরিচালক (সিএনএস), পরিচালক(সিএনএস) এর দপ্তর, বাংলাদেশ বেসামরিক বিমান চলাচল কর্তৃপক্ষ(ওয়েব সাইটে প্রকাশের জন্য)।

২) বিমানবন্দর ব্যবস্থাপক, ওসমানী আন্তর্জাতিক বিমানবন্দর, সিলেট।



১০-১২-২০২২

মোঃ মাসুদ রানা

উপ-পরিচালক (এটিএস)



বাংলাদেশ বেসামরিক বিমান চলাচল কর্তৃপক্ষ
সদর দপ্তর, কুর্মিটোলা, ঢাকা-১২২৯।
www.caab.gov.bd
এয়ার ট্রাফিক ম্যানেজমেন্ট বিভাগ



স্মারক নম্বর: ৩০.৩১.০০০০.১৪৪.০২.০১৬.২১.৬৭৮

তারিখ: ২৫ অগ্রহায়ণ ১৪২৯

১০ ডিসেম্বর ২০২২

বিষয়: মোবাইল টাওয়ার/স্থাপনা নির্মাণে উচ্চতার ছাড়পত্র প্রসংগে।

সূত্র: No.: edotco BD-2022/238, Date:-27/10/2022.

উপর্যুক্ত বিষয়ে সূত্রোল্লিখিত পত্রের বরাতে (সংশ্লিষ্ট অন্যান্য সরকারী সংস্থা/বিভাগের অনাপত্তি সাপেক্ষে) প্রস্তাবিত স্থানে হযরত শাহজালাল আর্ন্তজাতিক বিমানবন্দর ও তেজগাঁও বিমানবন্দরের OLS এর আলোকে ANO (AD) A1 এবং ICAO Annex-14 এর নিয়ম অনুযায়ী নিম্নবর্ণিত ছকে প্রদর্শিত সর্বোচ্চ প্রাপ্য উচ্চতা কর্তৃপক্ষ কর্তৃক অনুমোদিত হয়েছে।

ক্রমিক নং	মোবাইল টাওয়ার/স্থাপনা নির্মাণের প্রস্তাবিত স্থান/জমির তফসিল	হযরত শাহজালাল আর্ন্তজাতিক বিমানবন্দর ও তেজগাঁও বিমানবন্দরের এরোড্রাম এলিভেশন হতে অনুমোদিত উচ্চতা
০১	ভৌগলিক স্থানাংক:23°44'30.22"N, 90°25'27.07"E, Address:120/A/2, Shahjahanpur, Motijheel, Dhaka.	৮৯(উননব্বই)ফুট
০২	ভৌগলিক স্থানাংক:23°46'50.45"N, 90°24'58.75"E, Navana Tower, Gulshan-1, Dhaka-1212.	৫৯(উনষাট)ফুট
০৩	ভৌগলিকস্থানাংক:23°42'23.70"N, 90°28'11.50"E, Vill-2 Fazlul karimerbari,Adorsho Gram, PO:Paradogar, PS:Demra, Dist:Dhaka.	৯৯(নিরানব্বই)ফুট
০৪	ভৌগলিক স্থানাংক:23°43'06.10"N, 90°24'13.00"E, House:142/R/2, Bongshal Road, Erfan Villa, Mukim Bazar, PO: Bongshal, PS: Bonngshal, Dist: Dhaka.	৮৯(উননব্বই)ফুট
০৫	ভৌগলিক স্থানাংক: 23°43'30.72"N, 90°24'52.20"E, Olympic Bhaban, Rajuk Avenue, Purana Paltan, Dhaka.	৯৯(নিরানব্বই)ফুট

০২। মোবাইল টাওয়ার/স্থাপনা/ নির্মাণে নির্মাণকারী ব্যক্তি/গোষ্ঠী/সংস্থা/প্রতিষ্ঠানকে নিম্নবর্ণিত শর্ত সমূহ অবশ্যই পালন করতে হবে:

(ক) মোবাইল টাওয়ার/স্থাপনা/ভবনের সিঁড়িঘর, জলাধার, লিফট, এন্টেনা (যদি থাকে), খুঁটি, প্রতিবন্ধক বাতি ইত্যাদিসহ মোট উচ্চতা অনুমোদিত উচ্চতার মধ্যে সীমাবদ্ধ রাখতে হবে।


(খ) নির্মাণ কাজের জন্য ফ্রেন বা তদজাতীয় কোন যন্ত্রপাতি ব্যবহার করলে সেগুলোও উক্ত উচ্চতার মধ্যে সীমিত রাখতে হবে।

(গ) স্থাপনা/মোবাইল টাওয়ারের চুড়ায় (প্রযোজ্য ক্ষেত্রে) লাল প্রতিবন্ধক বাতি সূর্যাস্ত হতে সূর্যোদয় পর্যন্ত এবং খারাপ আবহাওয়ায় জ্বালিয়ে রাখতে হবে।

০৩। হযরত শাহজালাল আর্ন্তজাতিক বিমানবন্দর ও তেজগাঁও বিমানবন্দরের এরোড্রাম এলিভেশন (Mean Sea Level হতে উচ্চতা)-কে ভিত্তি বিবেচনায় উক্ত স্থানে অবকাঠামো নির্মাণের প্রাপ্য উচ্চতা নির্ধারণ করা হয়েছে। সুতরাং নির্মাণ স্থানের এলিভেশন ২৪(তেজগাঁও)ফুটের ও ২৭(হশাআবি)ফুটের অতিরিক্ত হলে, অতিরিক্ত উচ্চতা অত্র পত্রের মাধ্যমে প্রদত্ত উচ্চতা হতে বাদ দিয়ে প্রস্তাবিত অবকাঠামো নির্মাণ করতে হবে।

০৪। নকশা অনুমোদনকারী সংস্থা প্রস্তাবিত স্থানে উপরোক্ত শর্তাবলীর আলোকে অনুমোদিত উচ্চতার মধ্যে স্থাপনা/মোবাইল টাওয়ার নির্মাণ সীমিত রাখা নিশ্চিত করতে হবে।

০৫। সিএএবি'র ওয়েবসাইট (www.caab.gov.bd)-এ প্রকাশিত অনুমোদিত উচ্চতার ছাড়পত্রটি যাচাই করণের জন্য নকশা অনুমোদনকারী সংস্থাকে অনুরোধ করা যাচ্ছে।



১০-১২-২০২২

মোঃ মাসুদ রানা

উপ-পরিচালক (এটিএম)

ফোন: +৮৮০ ২ ৪৮৯৬২০৩২, Ext. ৩১২০

ফ্যাক্স: ..

ইমেইল: ddats@caab.gov.bd


Head of site Acquisition & Management,
edotco Bangladesh co. Ltd., Uday Tower,
13th & 14th Floor, 57 & 57/A, Gulshan
Avenue, Gulshan-1, Dhaka-1212.

স্মারক নম্বর: ৩০.৩১.০০০০.১৪৪.০২.০১৬.২১.৬৭৮/১(২)

তারিখ: ২৫ অগ্রহায়ণ ১৪২৯
১০ ডিসেম্বর ২০২২

সদয় অবগতি ও কার্যার্থে প্রেরণ করা হল:

- ১) পরিচালক (সিএনএস), পরিচালক(সিএনএস) এর দপ্তর, বাংলাদেশ বেসামরিক বিমান চলাচল কর্তৃপক্ষ(ওয়েব সাইটে প্রকাশের জন্য অনুরোধ করা হল)।
- ২) চেয়ারম্যান, রাজধানী উন্নয়ন কর্তৃপক্ষ, রাজউক ভবন, ঢাকা।



১০-১২-২০২২

মোঃ মাসুদ রানা

উপ-পরিচালক (এটিএম)



বাংলাদেশ বেসামরিক বিমান চলাচল কর্তৃপক্ষ

সদর দপ্তর, কুর্মিটোলা, ঢাকা-১২২৯।

www.caab.gov.bd

এয়ার ট্রাফিক ম্যানেজমেন্ট বিভাগ



স্মারক নম্বর: ৩০.৩১.০০০০.১৪৪.০২.০০২.২২.৬৯৪

তারিখ: ২৫ অগ্রহায়ণ ১৪২৯

১০ ডিসেম্বর ২০২২

বিষয়: স্থাপনা/ভবন নির্মাণে উচ্চতার ছাড়পত্র প্রসংগে।

সূত্র: নং-২৫.৩৯.০০০০.০৯০.৯৯.০০১.২২-৩২৫স্বাঃ, তারিখ:-১০/১১/২০২২খিঃ।

উপর্যুক্ত বিষয়ে সূত্রোল্লিখিত পত্রের বরাতে (সংশ্লিষ্ট অন্যান্য সরকারী সংস্থা/বিভাগের অনাপত্তি সাপেক্ষে) প্রস্তাবিত স্থানে হযরত শাহজালাল আন্তর্জাতিক বিমানবন্দরের OLS এর আলোকে ANO (AD) A1 এবং ICAO Annex-14 এর নিয়ম অনুযায়ী নিম্নবর্ণিত ছকে প্রদর্শিত সর্বোচ্চ প্রাপ্য উচ্চতা কর্তৃপক্ষ কর্তৃক অনুমোদিত হয়েছে।

ক্রমিক নং	স্থাপনা/ভবন নির্মাণের প্রস্তাবিত স্থান/জমির তফসিল	হযরত শাহজালাল আন্তর্জাতিক বিমানবন্দরের এরোডাম এলিভেশন হতে অনুমোদিত উচ্চতা
(ক)	ভৌগলিক স্থানাংক: ২৩° ৫১'৫০.৬৭" উত্তর, ৯০°২৩'২৫.০৭" পূর্ব, প্লট নং-০৫, রোড নং-০৬/এ, সেক্টর নং-০৫, উত্তরা আবাসিক এলাকা, ঢাকা।	৬৫(পঁয়ষট্টি)ফুট

০২। স্থাপনা/ভবন নির্মাণে নির্মাণকারী ব্যক্তি/গোষ্ঠী/সংস্থা/প্রতিষ্ঠানকে নিম্নবর্ণিত শর্ত সমূহ অবশ্যই পালন করতে হবে:

(ক) স্থাপনা/ভবনের সিঁড়িঘর, জলাধার, লিফট, এন্টেনা (যদি থাকে), খুঁটি, প্রতিবন্ধক বাতি ইত্যাদিসহ মোট উচ্চতা অনুমোদিত উচ্চতার মধ্যে সীমাবদ্ধ রাখতে হবে।

(খ) নির্মাণ কাজের জন্য ফ্রেন বা তদজাতীয় কোন যন্ত্রপাতি ব্যবহার করলে সেগুলোও উক্ত উচ্চতার মধ্যে সীমিত রাখতে হবে।

(গ) স্থাপনা/ভবনের চুড়ায় (প্রয়োজ্য ক্ষেত্রে) লাল প্রতিবন্ধক বাতি সূর্যাস্ত হতে সূর্যোদয় পর্যন্ত এবং খারাপ আবহাওয়ায় জ্বালিয়ে রাখতে হবে।

০৩। হযরত শাহজালাল আন্তর্জাতিক বিমানবন্দরের এরোডাম এলিভেশন (Mean Sea Level হতে উচ্চতা)-কে ভিত্তি বিবেচনায় উক্ত স্থানে অবকাঠামো নির্মাণের প্রাপ্য উচ্চতা নির্ধারণ করা হয়েছে। সুতরাং নির্মাণ স্থানের এলিভেশন ২৭ ফুটের অতিরিক্ত হলে, অতিরিক্ত উচ্চতা অত্র পত্রের মাধ্যমে প্রদত্ত উচ্চতা হতে বাদ দিয়ে প্রস্তাবিত অবকাঠামো নির্মাণ করতে হবে।

০৪। রাজধানী উন্নয়ন কর্তৃপক্ষ/নকশা অনুমোদনকারী সংস্থা প্রস্তাবিত স্থানে উপরোক্ত শর্তাবলীর আলোকে অনুমোদিত উচ্চতার মধ্যে স্থাপনা/ভবন নির্মাণ সীমিত রাখা নিশ্চিত করতে হবে।

০৫। সিএএবি'র ওয়েবসাইট (www.caab.gov.bd)-এ প্রকাশিত অনুমোদিত উচ্চতার ছাড়পত্রটি যাচাই করণের জন্য রাজধানী উন্নয়ন কর্তৃপক্ষ/নকশা অনুমোদনকারী সংস্থাকে অনুরোধ করা যাচ্ছে।

১০-১২-২০২২

মোঃ মাসুদ রানা

উপ-পরিচালক (এটিএম)

ফোন: +৮৮০ ২ ৪৮৯৬২০৩২, Ext. ৩১২০

ফ্যাক্স: ..

ইমেইল: ddats@caab.gov.bd

চেয়ারম্যান, রাজধানী উন্নয়ন কর্তৃপক্ষ, রাজউক ভবন, ঢাকা।

দৃষ্টি আকর্ষণঃ অথরাইজড অফিসার, অথরাইজড অফিসার-১ (জোন-২), রাজধানী উন্নয়ন কর্তৃপক্ষ, জোনাল অফিস, উত্তরা, ঢাকা।


স্মারক নম্বর: ৩০.৩১.০০০০.১৪৪.০২.০০২.২২.৬৯৪/১(২)

তারিখ: ২৫ অগ্রহায়ণ ১৪২৯

১০ ডিসেম্বর ২০২২

সদয় অবগতি ও কার্যার্থে প্রেরণ করা হল:

- ১) পরিচালক (সিএনএস), পরিচালক(সিএনএস) এর দপ্তর, বাংলাদেশ বেসামরিক বিমান চলাচল কর্তৃপক্ষ(ওয়েব সাইটে প্রকাশের জন্য অনুরোধ করা হল)।
- ২) জনাব আবুল মুনসুর খান, ঠিকানাঃ বাসা-০৫, রোড-০৬/এ, সেক্টর-০৫, উত্তরা আ/এ, ঢাকা।



১০-১২-২০২২

মোঃ মাসুদ রানা

উপ-পরিচালক (এটিএম)