



বাংলাদেশ বেসামরিক বিমান চলাচল কর্তৃপক্ষ

সদর দপ্তর, কুর্মিটোলা, ঢাকা-১২২৯।

www.caab.gov.bd

এয়ার ট্রাফিক ম্যানেজমেন্ট বিভাগ



মুজিব MUJIB
শতবর্ষ 100

স্মারক নম্বর: ৩০.৩১.০০০০.১৪৪.০২.০০২.২১.৬৬

তারিখ: ২০ মাঘ ১৪২৮

০৩ ফেব্রুয়ারি ২০২২

বিষয়: স্থাপনা/ভবন নির্মাণে উচ্চতার ছাড়পত্র প্রসংগে।

সূত্র: (ক) নং-২৫.৩৯.০০০০.০৯০.৯৯.০০১.২২-৪৪, তারিখঃ-২৬/০১/২০২২খ্রিঃ।

(খ) নং- ২৩.০৮.০০০০.০০৮.২৩.০০১.১৭.৫০, তারিখঃ-১৯/০১/২০২২খ্রিঃ।

০১। উপর্যুক্ত বিষয়ে সূত্রোল্লিখিত পত্রের বরাতে (সংশ্লিষ্ট অন্যান্য সরকারী সংস্থা/বিভাগের অনাপত্তি সাপেক্ষে) প্রস্তাবিত স্থানে হযরত শাহজালাল আন্তর্জাতিক বিমানবন্দরের OLS এর আলোকে ANO (AD) A1 এবং ICAO Annex-14 এর নিয়ম অনুযায়ী নিম্নেবর্ণিত ছকে প্রদর্শিত সর্বোচ্চ প্রাপ্য উচ্চতা কর্তৃপক্ষ কর্তৃক অনুমোদিত হয়েছে।

ক্রমিক নং	স্থাপনা/ভবন নির্মাণের প্রস্তাবিত স্থান/জমির তফসিল	হযরত শাহজালাল আন্তর্জাতিক বিমানবন্দরের এরোড্রাম এলিভেশন হতে অনুমোদিত উচ্চতা
(ক)	সার্ভে অব বাংলাদেশ কর্তৃক নির্ণয়কৃত প্লটের ভৌগলিক স্থানাংক: ২৩ডিগ্রী ৫২মিনিট ০৪.৪২সেকেন্ড উত্তর, ৯০ডিগ্রী ২৪মিনিট ৫০.২৮সেকেন্ড পূর্ব, প্লটের এলিভেশন ৫.৩৯মিটার (১৭.৬৮ফুট) এবং প্লটের সম্মুখ রাস্তার ভৌগলিক স্থানাংক: ২৩ডিগ্রী ৫২মিনিট ০৫.০৭সেকেন্ড উত্তর, ৯০ডিগ্রী ২৪মিনিট ৫০.৫৬সেকেন্ড পূর্ব এলিভেশন ৫.৪৩মিটার (১৭.৮১ফুট), মৌজা-ফায়দাবাদ, আর,এস দাগ নং-৮৯০, ৮৯১(অংশ) এবং এম,এস দাগ নং-২০৫৭৬, ২০৫৭৭(অংশ), ঢাকা।	১৫০(একশত পঞ্চাশ)ফুট

০২। হযরত শাহজালাল আন্তর্জাতিক বিমানবন্দরের এরোড্রাম এলিভেশন (Mean Sea Level হতে উচ্চতা)-কে ভিত্তি ধরে এবং উল্লেখিত প্লটের এলিভেশন ২৭ ফুট ধরে নিয়ে এই উচ্চতা ১৫০(একশত পঞ্চাশ) ফুটের অনুমোদন দেওয়া হয়। সূত্র 'খ' এর আলোকে বাংলাদেশ জরিপ অধিদপ্তর কর্তৃক বর্ণিত প্লটের সম্মুখ বাস্তার এলিভেশন ৫.৬১মিটার (১৭.৮১)ফুট হিসেবে প্রত্যয়ন প্রদান করা হয়। সেই প্রেক্ষিতে অনুমোদিত উচ্চতার সহিত ৯.১৯(নয় দশমিক এক নয়)ফুট যোগ করে প্রস্তাবিত স্থাপনা/ভবন নির্মাণ করার অনুমতি দেওয়া যেতে পারে।

০৩। স্থাপনা/ভবন নির্মাণে নির্মাণকারী ব্যক্তি/গোষ্ঠী/সংস্থা/প্রতিষ্ঠানকে নিম্নেবর্ণিত শর্ত সমূহ অবশ্যই পালন করতে হবে: (ক) স্থাপনা/ভবনের সিঁড়িঘর, জলাধার, লিফট, এন্টেনা (যদি থাকে), খুঁটি, প্রতিবন্ধক বাতি ইত্যাদিসহ মোট উচ্চতা অনুমোদিত উচ্চতার মধ্যে সীমাবদ্ধ রাখতে হবে।(খ) নির্মাণ কাজের জন্য ফ্রেন বা তদজাতীয় কোন যন্ত্রপাতি ব্যবহার করলে সেগুলোও উক্ত উচ্চতার মধ্যে সীমিত রাখতে হবে।(গ) স্থাপনা/ভবনের চুড়ায় (প্রযোজ্য ক্ষেত্রে) লাল প্রতিবন্ধক বাতি সূর্যাস্ত হতে সূর্যোদয় পর্যন্ত এবং খারাপ আবহাওয়ায় জ্বালিয়ে রাখতে হবে।

০৪। রাজধানী উন্নয়ন কর্তৃপক্ষ/নকশা অনুমোদনকারী সংস্থা প্রস্তাবিত স্থানে উপরোক্ত শর্তাবলীর আলোকে অনুমোদিত উচ্চতার মধ্যে স্থাপনা/ভবন নির্মাণ সীমিত রাখা নিশ্চিত করতে হবে।

০৫। সিএএবি'র ওয়েবসাইট (www.caab.gov.bd)-এ প্রকাশিত অনুমোদিত উচ্চতার ছাড়পত্রটি যাচাই করণের জন্য রাজধানী উন্নয়ন কর্তৃপক্ষ/নকশা অনুমোদনকারী সংস্থাকে অনুরোধ করা যাচ্ছে।

৮-২-২০২২

মোঃ মাসুদ রানা
উপ-পরিচালক (এটিএম)

চেয়ারম্যান, রাজধানী উন্নয়ন কর্তৃপক্ষ, রাজউক ভবন,
ঢাকা।


দৃষ্টি আকর্ষণঃ অথরাইজড অফিসার, অথরাইজড অফিসার-১ (জোন-২), রাজধানী উন্নয়ন কর্তৃপক্ষ, জোনাল অফিস
উত্তরা, ঢাকা।

স্মারক নম্বর: ৩০.৩১.০০০০.১৪৪.০২.০০২.২১.৬৬/১(২)

তারিখ: ২০ মাঘ ১৪২৮
০৩ ফেব্রুয়ারি ২০২২

সদয় অবগতি ও কার্যার্থে প্রেরণ করা হল:

- ১) পরিচালক (সিএনএস), পরিচালক(সিএনএস) এর দপ্তর, বাংলাদেশ বেসামরিক বিমান চলাচল কর্তৃপক্ষ(ওয়েব
সাইটে প্রকাশের জন্য অনুরোধ করা হল)।
- ২) জনাব মোঃ সেলিম সারুয়ার জাহান গং, ঠিকানাঃ-হোল্ডিং নং-৭১২/বি, শান্তি নিকেতন রোড, উত্তরখান,
ঢাকা।



৮-২-২০২২

মোঃ মাসুদ রানা
উপ-পরিচালক (এটিএম)



বাংলাদেশ বেসামরিক বিমান চলাচল কর্তৃপক্ষ

সদর দপ্তর, কুর্মিটোলা, ঢাকা-১২২৯।

www.caab.gov.bd

এয়ার ট্রাফিক ম্যানেজমেন্ট বিভাগ



স্মারক নম্বর: ৩০.৩১.০০০০.১৪৪.০২.০০২.২১.৭২

তারিখ: ২৫ মাঘ ১৪২৮

০৮ ফেব্রুয়ারি ২০২২

বিষয়: স্থাপনা/ভবন নির্মাণে উচ্চতার ছাড়পত্র প্রসংগে।

সূত্র: নং-২৫.৩৯.০০০০.০৪৯.০০.০৭২.১৫.১৮৮স্বাঃ, তারিখ:-১৫/১২/২০২১খ্রিঃ।

০১। উপর্যুক্ত বিষয়ে সূত্রোল্লিখিত পত্রের বরাতে (সংশ্লিষ্ট অন্যান্য সরকারী সংস্থা/বিভাগের অনাপত্তি সাপেক্ষে) প্রস্তাবিত স্থানে হযরত শাহজালাল আন্তর্জাতিক বিমানবন্দরের OLS এর আলোকে ANO (AD) A1 এবং ICAO Annex-14 এর নিয়ম অনুযায়ী নিম্নেবর্ণিত ছকে প্রদর্শিত সর্বোচ্চ প্রাপ্য উচ্চতা কর্তৃপক্ষ কর্তৃক অনুমোদিত হয়েছে।

ক্রমিক নং	স্থাপনা/ভবন নির্মাণের প্রস্তাবিত স্থান/জমির তফসিল	হযরত শাহজালাল আন্তর্জাতিক বিমানবন্দরের এরোড্রাম এলিভেশন হতে অনুমোদিত উচ্চতা
(ক)	ভৌগলিক স্থানাংক: ২৩ডিগ্রী ৩৭মিনিট ২০.০০সেকেন্ড উত্তর, ৯০ডিগ্রী ২৯মিনিট ৫৬.০০সেকেন্ড পূর্ব, মৌজা-খানপুর “ম” খন্ড, আর, এস দাগ নং-৮২১, ৮২২(অংশ), নারায়নগঞ্জ।	৫০০(পাঁচশত)ফুট

০২। স্থাপনা/ভবন নির্মাণে নির্মাণকারী ব্যক্তি/গোষ্ঠী/সংস্থা/প্রতিষ্ঠানকে নিম্নেবর্ণিত শর্ত সমূহ অবশ্যই পালন করতে হবে:

(ক) স্থাপনা/ভবনের সিঁড়িঘর, জলাধার, লিফট, এন্টেনা (যদি থাকে), খুঁটি, প্রতিবন্ধক বাতি ইত্যাদিসহ মোট উচ্চতা অনুমোদিত উচ্চতার মধ্যে সীমাবদ্ধ রাখতে হবে।

(খ) নির্মাণ কাজের জন্য ফ্রেন বা তদজাতীয় কোন যন্ত্রপাতি ব্যবহার করলে সেগুলোও উক্ত উচ্চতার মধ্যে সীমিত রাখতে হবে।

(গ) স্থাপনা/ভবনের চুড়ায় (প্রযোজ্য ক্ষেত্রে) লাল প্রতিবন্ধক বাতি সূর্যাস্ত হতে সূর্যোদয় পর্যন্ত এবং খারাপ আবহাওয়ায় জ্বালিয়ে রাখতে হবে।

০৩। হযরত শাহজালাল আন্তর্জাতিক বিমানবন্দরের এরোড্রাম এলিভেশন (Mean Sea Level হতে উচ্চতা)-কে ভিত্তি বিবেচনায় উক্ত স্থানে অবকাঠামো নির্মাণের প্রাপ্য উচ্চতা নির্ধারণ করা হয়েছে। সুতরাং নির্মাণ স্থানের এলিভেশন ২৭ ফুটের অতিরিক্ত হলে, অতিরিক্ত উচ্চতা অত্র পত্রের মাধ্যমে প্রদত্ত উচ্চতা হতে বাদ দিয়ে প্রস্তাবিত অবকাঠামো নির্মাণ করতে হবে।

০৪। রাজধানী উন্নয়ন কর্তৃপক্ষ/নকশা অনুমোদনকারী সংস্থা প্রস্তাবিত স্থানে উপরোক্ত শর্তাবলীর আলোকে অনুমোদিত উচ্চতার মধ্যে স্থাপনা/ভবন নির্মাণ সীমিত রাখা নিশ্চিত করতে হবে।

০৫। সিএএবি'র ওয়েবসাইট (www.caab.gov.bd)-এ প্রকাশিত অনুমোদিত উচ্চতার ছাড়পত্রটি যাচাই করণের জন্য রাজধানী উন্নয়ন কর্তৃপক্ষ/নকশা অনুমোদনকারী সংস্থাকে অনুরোধ করা যাচ্ছে।

৮-২-২০২২

মোঃ মাসুদ রানা

উপ-পরিচালক (এটিএম)

চেয়ারম্যান, রাজধানী উন্নয়ন কর্তৃপক্ষ, রাজউক ভবন,
ঢাকা।


দৃষ্টি আকর্ষণঃ পরিচালক, উন্নয়ন নিয়ন্ত্রণ-২, রাজধানী উন্নয়ন কর্তৃপক্ষ, রাজউক ভবন, ঢাকা।

স্মারক নম্বর: ৩০.৩১.০০০০.১৪৪.০২.০০২.২১.৭২/১(২)

তারিখ: ২৫ মাঘ ১৪২৮
০৮ ফেব্রুয়ারি ২০২২

সদয় অবগতি ও কার্যার্থে প্রেরণ করা হল:

- ১) পরিচালক (সিএনএস), পরিচালক(সিএনএস) এর দপ্তর, বাংলাদেশ বেসামরিক বিমান চলাচল কর্তৃপক্ষ(ওয়েব সাইটে প্রকাশের জন্য অনুরোধ কনা হল।
- ২) জনাব মোঃ হোসেন জামান, ১৫ নং আল্লামা ইকবাল রোড, নারায়নগঞ্জ।



৮-২-২০২২

মোঃ মাসুদ রানা
উপ-পরিচালক (এটিএম)



বাংলাদেশ বেসামরিক বিমান চলাচল কর্তৃপক্ষ

সদর দপ্তর, কুর্মিটোলা, ঢাকা-১২২৯।

www.caab.gov.bd

এয়ার ট্রাফিক ম্যানেজমেন্ট বিভাগ



স্মারক নম্বর: ৩০.৩১.০০০০.১৪৪.০২.০০৪.২১.৭৪

তারিখ: ২৫ মাঘ ১৪২৮

০৮ ফেব্রুয়ারি ২০২২

বিষয়: স্থাপনা/ভবন নির্মাণে উচ্চতার ছাড়পত্র প্রসংগে।

সূত্র: নং-পিউ/বিসিসি/২৬২/০২/২০২১-২০২২/১৫৫, তারিখ:-১১/০১/২০২২খিঃ।

০১। উপর্যুক্ত বিষয়ে সূত্রোল্লিখিত পত্রের বরাতে (সংশ্লিষ্ট অন্যান্য সরকারী সংস্থা/বিভাগের অনাপত্তি সাপেক্ষে) প্রস্তাবিত স্থানে শাহ আমানত আন্তর্জাতিক বিমানবন্দরের OLS এর আলোকে ANO (AD) A1 এবং ICAO Annex-14 এর নিয়ম অনুযায়ী নিম্নবর্ণিত হকে প্রদর্শিত সর্বোচ্চ প্রাপ্য উচ্চতা কর্তৃপক্ষ কর্তৃক অনুমোদিত হয়েছে।

ক্রমিক নং	স্থাপনা/ভবন নির্মাণের প্রস্তাবিত স্থান/জমির তফসিল	শাহ আমানত আন্তর্জাতিক বিমানবন্দরের এরোডাম এলিভেশন হতে অনুমোদিত উচ্চতা
(ক)	ভৌগলিক স্থানাংক: ২২ডিগ্রী ১৫মিনিট ১৮.০০সেকেন্ড উত্তর, ৯১ডিগ্রী ৪৮মিনিট ২৩.০০সেকেন্ড পূর্ব, মৌজা-দক্ষিণ পতেঙ্গা, আর,এস দাগ নং-৫৮৭০(অংশ) ও বি,এস দাগ নং-৭৮৪৯(অংশ), থানা-পতেঙ্গা, জেলা-চট্টগ্রাম।	৫১(একান্ন)ফুট

০২। স্থাপনা/ভবন নির্মাণে নির্মাণকারী ব্যক্তি/গোষ্ঠী/সংস্থা/প্রতিষ্ঠানকে নিম্নবর্ণিত শর্ত সমূহ অবশ্যই পালন করতে হবেঃ

(ক) স্থাপনা/ভবনের সিঁড়িঘর, জলাধার, লিফট, এন্টেনা (যদি থাকে), খুঁটি, প্রতিবন্ধক বাতি ইত্যাদিসহ মোট উচ্চতা অনুমোদিত উচ্চতার মধ্যে সীমাবদ্ধ রাখতে হবে।

(খ) নির্মাণ কাজের জন্য ফ্রেন বা তদজাতীয় কোন যন্ত্রপাতি ব্যবহার করলে সেগুলোও উক্ত উচ্চতার মধ্যে সীমিত রাখতে হবে।

(গ) স্থাপনা/ভবনের চুড়ায় (প্রযোজ্য ক্ষেত্রে) লাল প্রতিবন্ধক বাতি সূর্যাস্ত হতে সূর্যোদয় পর্যন্ত এবং খারাপ আবহাওয়ায় জ্বালিয়ে রাখতে হবে।

০৩। শাহ আমানত আন্তর্জাতিক বিমানবন্দরের এরোডাম এলিভেশন (Mean Sea Level হতে উচ্চতা)-কে ভিত্তি বিবেচনায় উক্ত স্থানে অবকাঠামো নির্মাণের প্রাপ্য উচ্চতা নির্ধারণ করা হয়েছে। সুতরাং নির্মাণ স্থানের এলিভেশন ১৪ ফুটের অতিরিক্ত হলে, অতিরিক্ত উচ্চতা অত্র পত্রের মাধ্যমে প্রদত্ত উচ্চতা হতে বাদ দিয়ে প্রস্তাবিত অবকাঠামো নির্মাণ করতে হবে।

০৪। চট্টগ্রাম উন্নয়ন কর্তৃপক্ষ/নকশা অনুমোদনকারী সংস্থা প্রস্তাবিত স্থানে উপরোক্ত শর্তাবলীর আলোকে অনুমোদিত উচ্চতার মধ্যে স্থাপনা/ভবন নির্মাণ সীমিত রাখা নিশ্চিত করতে হবে।

০৫। সিএএবি'র ওয়েবসাইট (www.caab.gov.bd)-এ প্রকাশিত অনুমোদিত উচ্চতার ছাড়পত্রটি যাচাই করণের জন্য অনুরোধ করা যাচ্ছে।

৮-২-২০২২

মোঃ মাসুদ রানা

উপ-পরিচালক (এটিএম)


চেয়ারম্যান, চট্টগ্রাম উন্নয়ন কর্তৃপক্ষ, চউক ভবন, চট্টগ্রাম।

স্মারক নম্বর: ৩০.৩১.০০০০.১৪৪.০২.০০৪.২১.৭৪/১(৩)

তারিখ: ২৫ মাঘ ১৪২৮
০৮ ফেব্রুয়ারি ২০২২

সদস্য অবগতি ও কার্যার্থে প্রেরণ করা হল:

- ১) পরিচালক (সিএনএস), পরিচালক(সিএনএস) এর দপ্তর, বাংলাদেশ বেসামরিক বিমান চলাচল কর্তৃপক্ষ(ওয়েব সাইটে প্রকাশের জন্য অনুরোধ করা হল)।
- ২) বিমানবন্দর ব্যবস্থাপক, শাহ আমানত আন্তর্জাতিক বিমানবন্দর, চট্টগ্রাম।
- ৩) জনাব (ক) মোঃ রায়হানুল ইসলাম, (খ) মোঃ মোস্তাফিজুর রহমান, (গ) মোঃ মমিনুল ইসলাম, (ঘ) মোঃ আব্দুল আলীম, পিতা-(ক) মোঃ আঃ রহমান, (খ) মৃত-মোঃ নুরুজ্জামান মিয়া, (গ) মোঃ আবুল কাশেম, (ঘ) নুরুল আমিন, সাং-কিশামত বানু হাজী পাড়া, ডাক-বালা বাড়ী হাট-৫৬৩০, থানা-চিলমারী, কুড়িগ্রাম।



৮-২-২০২২

মোঃ মাসুদ রানা
উপ-পরিচালক (এটিএম)



বাংলাদেশ বেসামরিক বিমান চলাচল কর্তৃপক্ষ

সদর দপ্তর, কুর্মিটোলা, ঢাকা-১২২৯।

www.caab.gov.bd

এয়ার ট্রাফিক ম্যানেজমেন্ট বিভাগ



স্মারক নম্বর: ৩০.৩১.০০০০.১৪৪.০২.০০২.২১.৮০

তারিখ: ২৫ মাঘ ১৪২৮

০৮ ফেব্রুয়ারি ২০২২

বিষয়: স্থাপনা/ভবন নির্মাণে উচ্চতার ছাড়পত্র প্রসংগে।

সূত্র: (ক) নং-২৫.৩৯.০০০০.০৯০.৯৯.০০১.২২-৪৩, তারিখ:-২৬/০১/২০২২খ্রিঃ।

(খ) নং-২৩.০৮.০০০০.০০৮.২৩.০০১.১৭.৬২৩, তারিখ:-১৪/১২/২০২১খ্রিঃ।

০১। উপর্যুক্ত বিষয়ে সূত্রোল্লিখিত পত্রের বরাতে (সংশ্লিষ্ট অন্যান্য সরকারী সংস্থা/বিভাগের অনাপত্তি সাপেক্ষে) প্রস্তাবিত স্থানে হযরত শাহজালাল আন্তর্জাতিক বিমানবন্দরের OLS এর আলোকে ANO (AD) A1 এবং ICAO Annex-14 এর নিয়ম অনুযায়ী নিম্নেবর্ণিত ছকে প্রদর্শিত সর্বোচ্চ প্রাপ্য উচ্চতা কর্তৃপক্ষ কর্তৃক অনুমোদিত হয়েছে।

ক্রমিক নং	স্থাপনা/ভবন নির্মাণের প্রস্তাবিত স্থান/জমির তফসিল	হযরত শাহজালাল আন্তর্জাতিক বিমানবন্দরের এরোড্রাম এলিভেশন হতে অনুমোদিত উচ্চতা
(ক)	সার্ভে অব বাংলাদেশ কর্তৃক নির্ণয়কৃত প্লটের ভৌগলিক স্থানাংক: ২৩ডিগ্রী ৫২মিনিট ১২.৬৩সেকেন্ড উত্তর, ৯০ডিগ্রী ২২মিনিট ৫৪.৭৫সেকেন্ড পূর্ব, প্লটের এলিভেশন ৫.৮০২মিটার (১৯.০৩৫ফুট) এবং প্লটের সম্মুখ রাস্তার ভৌগলিক স্থানাংক: ২৩ডিগ্রী ৫২মিনিট ১৩.০০সেকেন্ড উত্তর, ৯০ডিগ্রী ২২মিনিট ৫৪.৭৯সেকেন্ড পূর্ব এলিভেশন ৫.৭২১মিটার (১৮.৭৬৯ফুট), প্লট নং-২৫, রোড নং-০৬, সেক্টর নং-১২, উত্তরা আবাসিক এলাকা, ঢাকা।	৫৫(পঞ্চাশ) ফুট

০২। হযরত শাহজালাল আন্তর্জাতিক বিমানবন্দরের এরোড্রাম এলিভেশন (Mean Sea Level হতে উচ্চতা)-কে ভিত্তি ধরে এবং উল্লেখিত প্লটের এলিভেশন ২৭ ফুট ধরে নিয়ে এই উচ্চতা ৫৫(পঞ্চাশ) ফুটের অনুমোদন দেওয়া হয়। সূত্র 'খ' এর আলোকে বাংলাদেশ জরিপ অধিদপ্তর কর্তৃক বর্ণিত প্লটের এলিভেশন ১৯.০৩৫ (উনিশ দশমিক শূন্য তিন পাঁচ)ফুট হিসেবে প্রত্যয়ন প্রদান করা হয়। সেই প্রেক্ষিতে অনুমোদিত উচ্চতার সহিত ৭.৯৬৫(সাত দশমিক নয় ছয় পাঁচ)ফুট যোগ করে প্রস্তাবিত স্থাপনা/ভবন নির্মাণ করার অনুমতি দেওয়া যেতে পারে।

০৩। স্থাপনা/ভবন নির্মাণে নির্মাণকারী ব্যক্তি/গোষ্ঠী/সংস্থা/প্রতিষ্ঠানকে নিম্নেবর্ণিত শর্ত সমূহ অবশ্যই পালন করতে হবে:


(ক) স্থাপনা/ভবনের সিঁড়িঘর, জলাধার, লিফট, এন্টেনা (যদি থাকে), খুঁটি, প্রতিবন্ধক বাতি ইত্যাদিসহ মোট উচ্চতা অনুমোদিত উচ্চতার মধ্যে সীমাবদ্ধ রাখতে হবে।

(খ) নির্মাণ কাজের জন্য ফ্রেন বা তদজাতীয় কোন যন্ত্রপাতি ব্যবহার করলে সেগুলোও উক্ত উচ্চতার মধ্যে সীমিত রাখতে হবে।

(গ) স্থাপনা/ভবনের চুড়ায় (প্রযোজ্য ক্ষেত্রে) লাল প্রতিবন্ধক বাতি সূর্যাস্ত হতে সূর্যোদয় পর্যন্ত এবং খারাপ আবহাওয়ায় জ্বালিয়ে রাখতে হবে।

০৪। রাজধানী উন্নয়ন কর্তৃপক্ষ/নকশা অনুমোদনকারী সংস্থা প্রস্তাবিত স্থানে উপরোক্ত শর্তাবলীর আলোকে অনুমোদিত উচ্চতার মধ্যে স্থাপনা/ভবন নির্মাণ সীমিত রাখা নিশ্চিত করতে হবে।

০৫। সিএএবি'র ওয়েবসাইট (www.caab.gov.bd)-এ প্রকাশিত অনুমোদিত উচ্চতার ছাড়পত্রটি যাচাই করণের জন্য রাজধানী উন্নয়ন কর্তৃপক্ষ/নকশা অনুমোদনকারী সংস্থাকে অনুরোধ করা যাচ্ছে।



৮-২-২০২২

মোঃ মাসুদ রানা
উপ-পরিচালক (এটিএম)

চেয়ারম্যান, রাজধানী উন্নয়ন কর্তৃপক্ষ, রাজউক ভবন,
ঢাকা।


দৃষ্টি আকর্ষণঃ অথরাইজড অফিসার, অথরাইজড অফিসার-১ (জোন-২), রাজধানী উন্নয়ন কর্তৃপক্ষ, জোনাল অফিস,
উত্তরা, ঢাকা।

স্মারক নম্বর: ৩০.৩১.০০০০.১৪৪.০২.০০২.২১.৮০/১(৩)

তারিখ: ২৫ মাঘ ১৪২৮
০৮ ফেব্রুয়ারি ২০২২

সদয় অবগতি ও কার্যার্থে প্রেরণ করা হল:

- ১) পরিচালক (সিএনএস), পরিচালক(সিএনএস) এর দপ্তর, বাংলাদেশ বেসামরিক বিমান চলাচল কর্তৃপক্ষ(ওয়েব সাইটে প্রকাশের জন্য অনুরোধ করা হল)।
- ২) পরিচালক, জোন-২, রাজধানী উন্নয়ন কর্তৃপক্ষ, জোনাল অফিস, উত্তরা, ঢাকা।
- ৩) জনাব মোঃ সাহাদাত হোসেন, ঠিকানা-বাসা-২৫, রোড-৬, সেক্টর-১২, ঢাকা-১২৩০।



৮-২-২০২২

মোঃ মাসুদ রানা
উপ-পরিচালক (এটিএম)



বাংলাদেশ বেসামরিক বিমান চলাচল কর্তৃপক্ষ

সদর দপ্তর, কুর্মিটোলা, ঢাকা-১২২৯।

www.caab.gov.bd

এয়ার ট্রাফিক ম্যানেজম্যান্ট বিভাগ



স্মারক নম্বর: ৩০.৩১.০০০০.১৪৪.০২.০০২.২১.৮৪

তারিখ: ২৫ মাঘ ১৪২৮

০৮ ফেব্রুয়ারি ২০২২

বিষয়: স্থাপনা/ভবন নির্মাণে উচ্চতার ছাড়পত্র প্রসংগে।

সূত্র: নং-২৫.৩৯.০০০০.০৯৮.৯৯.০০৭.২০২১-০৭, তারিখ:-০২/০১/২০২২খ্রিঃ।

০১। উপর্যুক্ত বিষয়ে সূত্রোল্লিখিত পত্রের বরাতে (সংশ্লিষ্ট অন্যান্য সরকারী সংস্থা/বিভাগের অনাপত্তি সাপেক্ষে) প্রস্তাবিত স্থানে হযরত শাহজালাল আন্তর্জাতিক বিমানবন্দরের OLS এর আলোকে ANO (AD) A1 এবং ICAO Annex-14 এর নিয়ম অনুযায়ী নিম্নেবর্ণিত ছকে প্রদর্শিত সর্বোচ্চ প্রাপ্য উচ্চতা কর্তৃপক্ষ কর্তৃক অনুমোদিত হয়েছে।

ক্রমিক নং	স্থাপনা/ভবন নির্মাণের প্রস্তাবিত স্থান/জমির তফসিল	হযরত শাহজালাল আন্তর্জাতিক বিমানবন্দরের এরোড্রাম এলিভেশন হতে অনুমোদিত উচ্চতা
(ক)	ভৌগলিক স্থানাংক: ২৩ডিগ্রী ৫০মিনিট ৪৬.৪৪সেকেন্ড উত্তর, ৯০ডিগ্রী ২৩মিনিট ২৫.৩২সেকেন্ড পূর্ব, মৌজা-বাউনিয়া, আর,এস দাগ নং-৯০৬২(অংশ) এবং সিটি জরিপ দাগ নং-১৮৭৬০(অংশ), পল্লবী, জেলা-ঢাকা।	১২৬(একশত ছাষ্মিশ)ফুট

০২। স্থাপনা/ভবন নির্মাণে নির্মাণকারী ব্যক্তি/গোষ্ঠী/সংস্থা/প্রতিষ্ঠানকে নিম্নেবর্ণিত শর্ত সমূহ অবশ্যই পালন করতে হবে:

(ক) স্থাপনা/ভবনের সিঁড়িঘর, জলাধার, লিফট, এন্টেনা (যদি থাকে), খুঁটি, প্রতিবন্ধক বাতি ইত্যাদিসহ মোট উচ্চতা অনুমোদিত উচ্চতার মধ্যে সীমাবদ্ধ রাখতে হবে।

(খ) নির্মাণ কাজের জন্য ফ্রেন বা তদজাতীয় কোন যন্ত্রপাতি ব্যবহার করলে সেগুলোও উক্ত উচ্চতার মধ্যে সীমিত রাখতে হবে।

(গ) স্থাপনা/ভবনের চুড়ায় (প্রযোজ্য ক্ষেত্রে) লাল প্রতিবন্ধক বাতি সূর্যাস্ত হতে সূর্যোদয় পর্যন্ত এবং খারাপ আবহাওয়ায় জ্বালিয়ে রাখতে হবে।

০৩। হযরত শাহজালাল আন্তর্জাতিক বিমানবন্দরের এরোড্রাম এলিভেশন (Mean Sea Level হতে উচ্চতা)-কে ভিত্তি বিবেচনায় উক্ত স্থানে অবকাঠামো নির্মাণের প্রাপ্য উচ্চতা নির্ধারণ করা হয়েছে। সুতরাং নির্মাণ স্থানের এলিভেশন ২৭ ফুটের অতিরিক্ত হলে, অতিরিক্ত উচ্চতা অত্র পত্রের মাধ্যমে প্রদত্ত উচ্চতা হতে বাদ দিয়ে প্রস্তাবিত অবকাঠামো নির্মাণ করতে হবে।

০৪। রাজধানী উন্নয়ন কর্তৃপক্ষ/নকশা অনুমোদনকারী সংস্থা প্রস্তাবিত স্থানে উপরোক্ত শর্তাবলীর আলোকে অনুমোদিত উচ্চতার মধ্যে স্থাপনা/ভবন নির্মাণ সীমিত রাখা নিশ্চিত করতে হবে।

০৫। সিএএবি'র ওয়েবসাইট (www.caab.gov.bd)-এ প্রকাশিত অনুমোদিত উচ্চতার ছাড়পত্রটি যাচাই করণের জন্য রাজধানী উন্নয়ন কর্তৃপক্ষ/নকশা অনুমোদনকারী সংস্থাকে অনুরোধ করা যাচ্ছে।

৮-২-২০২২

মোঃ মাসুদ রানা

উপ-পরিচালক (এটিএম)


চেয়ারম্যান, রাজধানী উন্নয়ন কর্তৃপক্ষ, রাজউক ভবন,
ঢাকা।

স্মারক নম্বর: ৩০.৩১.০০০০.১৪৪.০২.০০২.২১.৮৪/১(২)

তারিখ: ২৫ মাঘ ১৪২৮
০৮ ফেব্রুয়ারি ২০২২

সদয় অবগতি ও কার্যার্থে প্রেরণ করা হল:

- ১) পরিচালক (সিএনএস), পরিচালক(সিএনএস) এর দপ্তর, বাংলাদেশ বেসামরিক বিমান চলাচল কর্তৃপক্ষ(ওয়েব সাইটে প্রকাশের জন্য অনুরোধ করা হল)।
- ২) জনাব তাহমিনা আক্তার, সাং-বাসা নং-২৮, রোড নং-০৩, বাউনিয়া, ডাকঘর-বাদালদি-১২৩০, তুরাগ, ঢাকা।



৮-২-২০২২

মোঃ মাসুদ রানা
উপ-পরিচালক (এটিএম)