বাংলাদেশ বেসামরিক বিমান চলাচল কর্তৃপক্ষ
সদর দপ্তর, কুর্মিটোলা, ঢাকা-১২২৯।
www.caab.gov.bd
এয়ার ট্রাফিক ম্যানেজমেন্ট বিভাগ

স্মারক নম্বর: ৩০.৩১.০০০০.১৪৪.০২.০০২.২২.৬৫৭

তারিখ: ১০ অগ্রহায়ণ ১৪২৯
২৫ নভেম্বর ২০২২

বিষয়: **স্থাপনা/ভবন নির্মাণে উচ্চতার ছাড়পত্র প্রসংগে।**

সূত্র: নং-২৫.৩৯.০০০০.০৯০.৯৯.০০১.২০২২.৩০৯, তারিখ:-৩০/১০/২০২২খ্রিঃ।

০১। উপর্যুক্ত বিষয়ে সূত্রোল্লিখিত পত্রের বরাতে (সংশ্লিষ্ট অন্যান্য সরকারী সংস্থা/বিভাগের অনাপত্তি সাপেক্ষে) প্রস্তাবিত স্থানে হযরত শাহজালাল আন্তর্জাতিক বিমানবন্দরের OLS এর আলোকে ANO (AD) A1 এবং ICAO Annex-14 এর নিয়ম অনুযায়ী নিম্নেবর্ণিত ছকে প্রদর্শিত সর্বোচ্চ প্রাপ্য উচ্চতা কর্তৃপক্ষ কর্তৃক অনুমোদিত হয়েছে।

ক্রমিক নং	স্থাপনা/ভবন নির্মাণের প্রস্তাবিত স্থান/জমির তফসিল	হযরত শাহজালাল আন্তর্জাতিক বিমানবন্দরের এরোড্রাম এলিভেশন হতে অনুমোদিত উচ্চতা
(ক)	ভৌগলিক স্থানাংক: ২৩° ৫২' ২৫.৫৪" উত্তর, ৯০° ২২' ১২.৩৮" পূর্ব, মৌজা-চন্ডালভোগ, সি,এস দাগ নং-০১(অংশ), আর এস দাগ নং-১৫(অংশ) এবং এম,এস দাগ নং-৫৭(অংশ), থানা-তুরাগ, জেলা-ঢাকা।	**১২২(একশত বাইশ)ফুট**

০২। স্থাপনা/ভবন নির্মাণে নির্মাণকারী ব্যক্তি/গোষ্ঠী/সংস্থা/প্রতিষ্ঠানকে নিম্নেবর্ণিত শর্ত সমূহ অবশ্যই পালন করতে হবে:

(ক) স্থাপনা/ভবনের সিঁড়িঘর, জলাধার, লিফট, এন্টেনা (যদি থাকে), খুঁটি, প্রতিবন্ধক বাতি ইত্যাদিসহ মোট উচ্চতা অনুমোদিত উচ্চতার মধ্যে সীমাবদ্ধ রাখতে হবে।

(খ) নির্মাণ কাজের জন্য ক্রেন বা তদজাতীয় কোন যন্ত্রপাতি ব্যবহার করলে সেগুলোও উক্ত উচ্চতার মধ্যে সীমিত রাখতে হবে।

(গ) স্থাপনা/ভবনের চুড়ায় (প্রযোজ্য ক্ষেত্রে) লাল প্রতিবন্ধক বাতি সূর্যাস্ত হতে সূর্যোদয় পর্যন্ত এবং খারাপ আবহাওয়ায় জ্বালিয়ে রাখতে হবে।

০৩। হযরত শাহজালাল আন্তর্জাতিক বিমানবন্দরের এরোড্রাম এলিভেশন (Mean Sea Level হতে উচ্চতা)-কে ভিত্তি বিবেচনায় উক্ত স্থানে অবকাঠামো নির্মাণের প্রাপ্য উচ্চতা নির্ধারণ করা হয়েছে। সুতরাং নির্মাণ স্থানের এলিভেশন ২৭ ফুটের অতিরিক্ত হলে, অতিরিক্ত উচ্চতা অত্র পত্রের মাধ্যমে প্রদত্ত উচ্চতা হতে বাদ দিয়ে প্রস্তাবিত অবকাঠামো নির্মাণ করতে হবে।

০৪। রাজধানী উন্নয়ন কর্তৃপক্ষ/নকশা অনুমোদনকারী সংস্থা প্রস্তাবিত স্থানে উপরোক্ত শর্তাবলীর আলোকে অনুমোদিত উচ্চতার মধ্যে স্থাপনা/ভবন নির্মাণ সীমিত রাখা নিশ্চিত করতে হবে।

০৫। সিএএবি'র ওয়েবসাইট (www.caab.gov.bd)-এ প্রকাশিত অনুমোদিত উচ্চতার ছাড়পত্রটি যাচাই করণের জন্য রাজধানী উন্নয়ন কর্তৃপক্ষ/নকশা অনুমোদনকারী সংস্থাকে অনুরোধ করা যাচ্ছে।

২৫-১১-২০২২
মোঃ মাসুদ রানা
উপ-পরিচালক (এটিএম)
ফোন: +৮৮০ ২ ৪৮৯৬২০৩২, Ext. ৩১২০
ফ্যাক্স: ..
ইমেইল: ddats@caab.gov.bd

চেয়ারম্যান, রাজধানী উন্নয়ন কর্তৃপক্ষ, রাজউক ভবন, ঢাকা।

দৃষ্টি আকর্ষণঃ অথরাইজড অফিসার, অথরাইজড অফিসার-১ (জোন-২), রাজধানী উন্নয়ন কর্তৃপক্ষ, জোনাল অফিস, উত্তরা, ঢাকা।

স্মারক নম্বর: ৩০.৩১.০০০০.১৪৪.০২.০০২.২২.৬৫৭/১(২)

তারিখ: ১০ অগ্রহায়ণ ১৪২৯
২৫ নভেম্বর ২০২২

সদয় অবগতি ও কার্যার্থে প্রেরণ করা হল:

১) পরিচালক (সিএনএস), পরিচালক(সিএনএস) এর দপ্তর, বাংলাদেশ বেসামরিক বিমান চলাচল কর্তৃপক্ষ(ওয়েব সাইটে প্রকাশের জন্য অনুরোধ করা হল)।

২) জনাবা আছিয়া বেগম, ঠিকানাঃ সাং-চন্ডালভোগ, নিশাতনগর, তুরাগ, ঢাকা-১৭১১

২৫-১১-২০২২
মোঃ মাসুদ রানা
উপ-পরিচালক (এটিএম)

বাংলাদেশ বেসামরিক বিমান চলাচল কর্তৃপক্ষ
সদর দপ্তর, কুর্মিটোলা, ঢাকা-১২২৯।
www.caab.gov.bd
এয়ার ট্রাফিক ম্যানেজমেন্ট বিভাগ

স্মারক নম্বর: ৩০.৩১.০০০০.১৪৪.০২.০১৬.২১.৬৫৯

তারিখ: ১০ অগ্রহায়ণ ১৪২৯
২৫ নভেম্বর ২০২২

বিষয়: **মোবাইল টাওয়ার/স্থাপনা নির্মাণে উচ্চতার ছাড়পত্র প্রসংগে।**

সূত্র: No.: e.co SAQ-2022/229, Date:-18/10/2022.

১। উপর্যুক্ত বিষয়ে সূত্রোল্লিখিত পত্রের বরাতে (সংশ্লিষ্ট অন্যান্য সরকারী সংস্থা/বিভাগের অনাপত্তি সাপেক্ষে) প্রস্তাবিত স্থানে হযরত শাহ জালাল আর্ন্তজাতিক বিমানবন্দরের OLS এর আলোকে ANO (AD) A1 এবং ICAO Annex-14 এর নিয়ম অনুযায়ী নিম্নেবর্ণিত ছকে প্রদর্শিত সর্বোচ্চ প্রাপ্য উচ্চতা কর্তৃপক্ষ কর্তৃক অনুমোদিত হয়েছে।

ক্রমিক নং	মোবাইল টাওয়ার/স্থাপনা নির্মাণের প্রস্তাবিত স্থান/জমির তফসিল	হযরত শাহ জালাল আর্ন্তজাতিক বিমানবন্দরের এরোড্রাম এলিভেশন হতে অনুমোদিত উচ্চতা
০১	ভৌগলিক স্থানাংক:23°49' 57.43"N, 90°23' 52.36" E, Opposite of Flying wing old building BAF base bongobondhu Dhaka cantonment Dhaka.	**১২৫(একশত পঁচিশ)ফুট**
০২	ভৌগলিক স্থানাংক:23° 49' 01.57" N, 90°25' 36.63" E, House-378, Road-11, Block-C, Bashundhara R/A Dhaka.	**১১৯(একশত উনিশ)ফুট**
০৩	ভৌগলিক স্থানাংক:23°50' 45.26"N, 90°23' 02.77" E, Holding: 129, Road: 10, Block: B Baunia, Po: Badaldi 1230, Ps: Turag, Dist: Dhaka.	**১২৫(একশত পঁচিশ)ফুট**
০৪	ভৌগলিক স্থানাংক:23°52' 46.99"N, 90°25' 27.98" E, Vill: Ati Bazar P.O: Uttar Khan, P.S:Uttar Khan, Dist: Dhaka.	**১৩৫(একশত পঁয়ত্রিশ)ফুট**

০২। মোবাইল টাওয়ার/স্থাপনা/ নির্মাণে নির্মাণকারী ব্যক্তি/গোষ্ঠী/সংস্থা/প্রতিষ্ঠানকে নিম্নেবর্ণিত শর্ত সমূহ অবশ্যই পালন করতে হবে:

(ক) মোবাইল টাওয়ার/স্থাপনা/ভবনের সিঁড়িঘর, জলাধার, লিফট, এন্টেনা (যদি থাকে), খুঁটি, প্রতিবন্ধক বাতি ইত্যাদিসহ মোট উচ্চতা অনুমোদিত উচ্চতার মধ্যে সীমাবদ্ধ রাখতে হবে।

(খ) নির্মাণ কাজের জন্য ক্রেন বা তদজাতীয় কোন যন্ত্রপাতি ব্যবহার করলে সেগুলোও উক্ত উচ্চতার মধ্যে সীমিত রাখতে হবে।

(গ) স্থাপনা/মোবাইল টাওয়ারের চুড়ায় (প্রযোজ্য ক্ষেত্রে) লাল প্রতিবন্ধক বাতি সূর্যাস্ত হতে সূর্যোদয় পর্যন্ত এবং খারাপ আবহাওয়ায় জ্বালিয়ে রাখতে হবে।

০৩।হযরত শাহ জালাল আর্ন্তজাতিক বিমানবন্দরের এরোড্রাম এলিভেশন (Mean Sea Level হতে উচ্চতা)-কে ভিত্তি বিবেচনায় উক্ত স্থানে অবকাঠামো নির্মাণের প্রাপ্য উচ্চতা নির্ধারণ করা হয়েছে। সুতরাং নির্মাণ স্থানের এলিভেশন ২৭ ফুটের অতিরিক্ত হলে, অতিরিক্ত উচ্চতা অত্র পত্রের মাধ্যমে প্রদত্ত উচ্চতা হতে বাদ দিয়ে প্রস্তাবিত অবকাঠামো নির্মাণ করতে হবে।

০৪। নকশা অনুমোদনকারী সংস্থা প্রস্তাবিত স্থানে উপরোক্ত শর্তাবলীর আলোকে অনুমোদিত উচ্চতার মধ্যে স্থাপনা/মোবাইল টাওয়ার নির্মাণ সীমিত রাখা নিশ্চিত করতে হবে।

০৫। সিএএবি'র ওয়েবসাইট (www.caab.gov.bd)-এ প্রকাশিত অনুমোদিত উচ্চতার ছাড়পত্রটি যাচাই করণের জন্য নকশা অনুমোদনকারী সংস্থাকে অনুরোধ করা যাচ্ছে।

২৫-১১-২০২২
মোঃ মাসুদ রানা
উপ-পরিচালক (এটিএম)
ফোন: +৮৮০ ২ ৪৮৯৬২০৩২, Ext. ৩১২০
ফ্যাক্স: ..
ইমেইল: ddats@caab.gov.bd

Director, Engrineering edotco
Bangladesh Company Ltd, Uday Tower,
13th & 14th Floor, 57 & 57/A, Gulshan
Avinue, Gulshan-1, Dhaka-1212.

স্মারক নম্বর: ৩০.৩১.০০০০.১৪৪.০২.০১৬.২১.৬৫৯/১(২)

তারিখ: ১০ অগ্রহায়ণ ১৪২৯
২৫ নভেম্বর ২০২২

সদয় অবগতি ও কার্যার্থে প্রেরণ করা হল:

১) পরিচালক (সিএনএস), পরিচালক(সিএনএস) এর দপ্তর, বাংলাদেশ বেসামরিক বিমান চলাচল কর্তৃপক্ষ(ওয়েব সাইটে প্রকাশের জন্য অনুরোধ করা হল)।

২) চেয়ারম্যান, রাজধানী উন্নয়ন কর্তৃপক্ষ, রাজউক ভবন, ঢাকা।

২৫-১১-২০২২
মোঃ মাসুদ রানা
উপ-পরিচালক (এটিএম)

বাংলাদেশ বেসামরিক বিমান চলাচল কর্তৃপক্ষ
সদর দপ্তর, কুর্মিটোলা, ঢাকা-১২২৯।
www.caab.gov.bd
এয়ার ট্রাফিক ম্যানেজমেন্ট বিভাগ

স্মারক নম্বর: ৩০.৩১.০০০০.১৪৪.০২.০০২.২২.৬৬০

তারিখ: ১০ অগ্রহায়ণ ১৪২৯
২৫ নভেম্বর ২০২২

বিষয়: **স্থাপনা/ভবন নির্মাণে উচ্চতার ছাড়পত্র প্রসংগে।**

সূত্র: নং-২৫.৩৯.০০০০.০৯৯.৯৯.০০১.২০২১.১২৯, তারিখ:-০৮/১১/২০২২খ্রিঃ।

উপর্যুক্ত বিষয়ে সূত্রোল্লিখিত পত্রের বরাতে (সংশ্লিষ্ট অন্যান্য সরকারী সংস্থা/বিভাগের অনাপত্তি সাপেক্ষে) প্রস্তাবিত স্থানে হযরত শাহজালাল আন্তর্জাতিক বিমানবন্দরের OLS এর আলোকে ANO (AD) A1 এবং ICAO Annex-14 এর নিয়ম অনুযায়ী নিম্নেবর্ণিত ছকে প্রদর্শিত সর্বোচ্চ প্রাপ্য উচ্চতা কর্তৃপক্ষ কর্তৃক অনুমোদিত হয়েছে।

ক্রমিক নং	স্থাপনা/ভবন নির্মাণের প্রস্তাবিত স্থান/জমির তফসিল	হযরত শাহজালাল আন্তর্জাতিক বিমানবন্দরের এরোড্রাম এলিভেশন হতে অনুমোদিত উচ্চতা
(ক)	ভৌগলিক স্থানাংক: ২৩° ৫১' ১৪.২০" উত্তর, ৯০° ২৩' ১০.২০" পূর্ব, মৌজা-বাউনিয়া, সি,এস দাগ নং-২২৮৮(অংশ), আর,এস দাগ নং-৬৩৪৯(অংশ) এবং সিটি জরিপ দাগ নং- ১২২০৬(অংশ), থানা-পল্লবী, জেলা-ঢাকা।	**৫২(বায়ান্ন)ফুট**

০২। স্থাপনা/ভবন নির্মাণে নির্মাণকারী ব্যক্তি/গোষ্ঠী/সংস্থা/প্রতিষ্ঠানকে নিম্নেবর্ণিত শর্ত সমূহ অবশ্যই পালন করতে হবে:

(ক) স্থাপনা/ভবনের সিঁড়িঘর, জলাধার, লিফট, এন্টেনা (যদি থাকে), খুঁটি, প্রতিবন্ধক বাতি ইত্যাদিসহ মোট উচ্চতা অনুমোদিত উচ্চতার মধ্যে সীমাবদ্ধ রাখতে হবে।

(খ) নির্মাণ কাজের জন্য ক্রেন বা তদজাতীয় কোন যন্ত্রপাতি ব্যবহার করলে সেগুলোও উক্ত উচ্চতার মধ্যে সীমিত রাখতে হবে।

(গ) স্থাপনা/ভবনের চুড়ায় (প্রযোজ্য ক্ষেত্রে) লাল প্রতিবন্ধক বাতি সূর্যাস্ত হতে সূর্যোদয় পর্যন্ত এবং খারাপ আবহাওয়ায় জ্বালিয়ে রাখতে হবে।

০৩। হযরত শাহজালাল আন্তর্জাতিক বিমানবন্দরের এরোড্রাম এলিভেশন (Mean Sea Level হতে উচ্চতা)-কে ভিত্তি বিবেচনায় উক্ত স্থানে অবকাঠামো নির্মাণের প্রাপ্য উচ্চতা নির্ধারণ করা হয়েছে। সুতরাং নির্মাণ স্থানের এলিভেশন ২৭ ফুটের অতিরিক্ত হলে, অতিরিক্ত উচ্চতা অত্র পত্রের মাধ্যমে প্রদত্ত উচ্চতা হতে বাদ দিয়ে প্রস্তাবিত অবকাঠামো নির্মাণ করতে হবে।

০৪। রাজধানী উন্নয়ন কর্তৃপক্ষ/নকশা অনুমোদনকারী সংস্থা প্রস্তাবিত স্থানে উপরোক্ত শর্তাবলীর আলোকে অনুমোদিত উচ্চতার মধ্যে স্থাপনা/ভবন নির্মাণ সীমিত রাখা নিশ্চিত করতে হবে।

০৫। সিএএবি'র ওয়েবসাইট (www.caab.gov.bd)-এ প্রকাশিত অনুমোদিত উচ্চতার ছাড়পত্রটি যাচাই করণের জন্য রাজধানী উন্নয়ন কর্তৃপক্ষ/নকশা অনুমোদনকারী সংস্থাকে অনুরোধ করা যাচ্ছে।

২৫-১১-২০২২
মোঃ মাসুদ রানা
উপ-পরিচালক (এটিএম)
ফোন: +৮৮০ ২ ৪৮৯৬২০৩২, Ext. ৩১২০
ফ্যাক্স: ..
ইমেইল: ddats@caab.gov.bd

চেয়ারম্যান, রাজধানী উন্নয়ন কর্তৃপক্ষ, রাজউক ভবন, ঢাকা।

দৃষ্টি আকর্ষণঃ অথরাইজড অফিসার, অথরাইজড অফিসার-২ (জোন-৩), রাজধানী উন্নয়ন কর্তৃপক্ষ, জোনাল অফিস, মহাখালী, ঢাকা।

স্মারক নম্বর: ৩০.৩১.০০০০.১৪৪.০২.০০২.২২.৬৬০/১(২)

তারিখ: ১০ অগ্রহায়ণ ১৪২৯
২৫ নভেম্বর ২০২২

সদয় অবগতি ও কার্যার্থে প্রেরণ করা হল:

১) পরিচালক (সিএনএস) (অতিরিক্ত দায়িত্ব), পরিচালক(সিএনএস) এর দপ্তর, বাংলাদেশ বেসামরিক বিমান চলাচল কর্তৃপক্ষ(ওয়েব সাইটে প্রকাশের জন্য অনুরোধ করা হল)।

২) জনাব মোঃ আাইয়ুব নাছির, সাং-আজগড়া, গোপরেখী, ডাকঘর -গবেরপাড়া-৬৭৪০, বেলকুচি, সিরাজগঞ্জ।

২৫-১১-২০২২
মোঃ মাসুদ রানা
উপ-পরিচালক (এটিএম)

বাংলাদেশ বেসামরিক বিমান চলাচল কর্তৃপক্ষ
সদর দপ্তর, কুর্মিটোলা, ঢাকা-১২২৯।
www.caab.gov.bd
এয়ার ট্রাফিক ম্যানেজমেন্ট বিভাগ

স্মারক নম্বর: ৩০.৩১.০০০০.১৪৪.০২.০১৬.২১.৬৬০

তারিখ: ১০ অগ্রহায়ণ ১৪২৯
২৫ নভেম্বর ২০২২

বিষয়: **মোবাইল টাওয়ার/স্থাপনা নির্মাণে উচ্চতার ছাড়পত্র প্রসংগে।**

সূত্র: No.: e.co SAQ-2022/224, Date:-18/10/2022.

১। উপর্যুক্ত বিষয়ে সূত্রোল্লিখিত পত্রের বরাতে (সংশ্লিষ্ট অন্যান্য সরকারী সংস্থা/বিভাগের অনাপত্তি সাপেক্ষে) প্রস্তাবিত স্থানে হযরত শাহ জালাল আর্ন্তজাতিক বিমানবন্দরের OLS এর আলোকে ANO (AD) A1 এবং ICAO Annex-14 এর নিয়ম অনুযায়ী নিম্নেবর্ণিত ছকে প্রদর্শিত সর্বোচ্চ প্রাপ্য উচ্চতা কর্তৃপক্ষ কর্তৃক অনুমোদিত হয়েছে।

ক্রমিক নং	মোবাইল টাওয়ার/স্থাপনা নির্মাণের প্রস্তাবিত স্থান/জমির তফসিল	হযরত শাহ জালাল আর্ন্তজাতিক বিমানবন্দরের এরোড্রাম এলিভেশন হতে অনুমোদিত উচ্চতা
০১	ভৌগলিক স্থানাংক: 23° 52' 51.24"N, 90°24'.18.00"E, House No. 3, Sector-8, Abdullahpur, Ate Para Road, PS:Uttara, Dist:Dhaka.	**১০২(একশত দুই)ফুট**
০২	ভৌগলিক স্থানাংক: 23° 48' 59.20"N, 90°25' 01.10"E, Ka-86/1-B Joarsahara Bazar, Vill: Joarsahara, PO & PS: Vatara, Dist:Dhaka.	**৮৫(পঁচাশি)ফুট**
০৩	ভৌগলিক স্থানাংক: 23°52' 35.18.00"N, 90°23' 35.99"E, House No. 31, Road No.-05, Sec:11, PS:Uttara, Dist: Dhaka.	**১১৫(একশত পনেরো)ফুট**
০৪	ভৌগলিক স্থানাংক: 23° 48' 47.70" N, 90°24' 47.70" E, House No.339, Level 5, DOHS Baridhara, Dist: Dhaka-1206.	**৯৮(আটানব্বই)ফুট**
০৫	ভৌগলিক স্থানাংক: 23°50' 07.80"N, 90°24' 58.46.00"E, Nikunja-2, House No.24, Road No. 20, PO: Khilkhet, PS: Khilkhet, Dist: Dhaka.	**১০৫(একশত পাঁচ)ফুট**

০২। মোবাইল টাওয়ার/স্থাপনা/ নির্মাণে নির্মাণকারী ব্যক্তি/গোষ্ঠী/সংস্থা/প্রতিষ্ঠানকে নিম্নেবর্ণিত শর্ত সমূহ অবশ্যই পালন করতে হবে:

(ক) মোবাইল টাওয়ার/স্থাপনা/ভবনের সিঁড়িঘর, জলাধার, লিফট, এন্টেনা (যদি থাকে), খুঁটি, প্রতিবন্ধক বাতি ইত্যাদিসহ মোট উচ্চতা অনুমোদিত উচ্চতার মধ্যে সীমাবদ্ধ রাখতে হবে।

(খ) নির্মাণ কাজের জন্য ক্রেন বা তদজাতীয় কোন যন্ত্রপাতি ব্যবহার করলে সেগুলোও উক্ত উচ্চতার মধ্যে সীমিত রাখতে হবে।

(গ) স্থাপনা/মোবাইল টাওয়ারের চুড়ায় (প্রযোজ্য ক্ষেত্রে) লাল প্রতিবন্ধক বাতি সূর্যাস্ত হতে সূর্যোদয় পর্যন্ত এবং খারাপ আবহাওয়ায় জ্বালিয়ে রাখতে হবে।

০৩।হযরত শাহ জালাল আর্ন্তজাতিক বিমানবন্দরের এরোড্রাম এলিভেশন (Mean Sea Level হতে উচ্চতা)-কে ভিত্তি বিবেচনায় উক্ত স্থানে অবকাঠামো নির্মাণের প্রাপ্য উচ্চতা নির্ধারণ করা হয়েছে। সুতরাং নির্মাণ স্থানের এলিভেশন ২৭ ফুটের অতিরিক্ত হলে, অতিরিক্ত উচ্চতা অত্র পত্রের মাধ্যমে প্রদত্ত উচ্চতা হতে বাদ দিয়ে প্রস্তাবিত অবকাঠামো নির্মাণ করতে হবে।

০৪। নকশা অনুমোদনকারী সংস্থা প্রস্তাবিত স্থানে উপরোক্ত শর্তাবলীর আলোকে অনুমোদিত উচ্চতার মধ্যে স্থাপনা/মোবাইল টাওয়ার নির্মাণ সীমিত রাখা নিশ্চিত করতে হবে।

০৫। সিএএবি'র ওয়েবসাইট (www.caab.gov.bd)-এ প্রকাশিত অনুমোদিত উচ্চতার ছাড়পত্রটি যাচাই করণের জন্য নকশা অনুমোদনকারী সংস্থাকে অনুরোধ করা যাচ্ছে।



২৫-১১-২০২২
মোঃ মাসুদ রানা
উপ-পরিচালক (এটিএম)
ফোন: +৮৮০ ২ ৪৮৯৬২০৩২, Ext. ৩১২০
ফ্যাক্স: ..
ইমেইল: ddats@caab.gov.bd

Director, Engrineering, edotco Bangladesh Company Ltd, Uday Tower, 13th & 14th Floor, 57 & 57/A, Gulshan Avinue, Gulshan-1, Dhaka-1212.

স্মারক নম্বর: ৩০.৩১.০০০০.১৪৪.০২.০১৬.২১.৬৬০/১(২)

তারিখ: ১০ অগ্রহায়ণ ১৪২৯ / ২৫ নভেম্বর ২০২২

সদয় অবগতি ও কার্যার্থে প্রেরণ করা হল:

১) পরিচালক (সিএনএস), পরিচালক(সিএনএস) এর দপ্তর, বাংলাদেশ বেসামরিক বিমান চলাচল কর্তৃপক্ষ(ওয়েব সাইটে প্রকাশের জন্য অনুরোধ করা হল)।

২) চেয়ারম্যান, রাজধানী উন্নয়ন কর্তৃপক্ষ, রাজউক ভবন, ঢাকা।

২৫-১১-২০২২
মোঃ মাসুদ রানা
উপ-পরিচালক (এটিএম)

বাংলাদেশ বেসামরিক বিমান চলাচল কর্তৃপক্ষ
সদর দপ্তর, কুর্মিটোলা, ঢাকা-১২২৯।
www.caab.gov.bd
এয়ার ট্রাফিক ম্যানেজমেন্ট বিভাগ

স্মারক নম্বর: ৩০.৩১.০০০০.১৪৪.০২.০১৬.২১.৬৬০

তারিখ: ১০ অগ্রহায়ণ ১৪২৯
২৫ নভেম্বর ২০২২

বিষয়: **মোবাইল টাওয়ার/স্থাপনা নির্মাণে উচ্চতার ছাড়পত্র প্রসংগে।**

সূত্র: No.: e.co SAQ-2022/224, Date:-18/10/2022.

১। উপর্যুক্ত বিষয়ে সূত্রোল্লিখিত পত্রের বরাতে (সংশ্লিষ্ট অন্যান্য সরকারী সংস্থা/বিভাগের অনাপত্তি সাপেক্ষে) প্রস্তাবিত স্থানে হযরত শাহ জালাল আর্ন্তজাতিক বিমানবন্দরের OLS এর আলোকে ANO (AD) A1 এবং ICAO Annex-14 এর নিয়ম অনুযায়ী নিম্নেবর্ণিত ছকে প্রদর্শিত সর্বোচ্চ প্রাপ্য উচ্চতা কর্তৃপক্ষ কর্তৃক অনুমোদিত হয়েছে।

ক্রমিক নং	মোবাইল টাওয়ার/স্থাপনা নির্মাণের প্রস্তাবিত স্থান/জমির তফসিল	হযরত শাহ জালাল আর্ন্তজাতিক বিমানবন্দরের এরোড্রাম এলিভেশন হতে অনুমোদিত উচ্চতা
০১	ভৌগলিক স্থানাংক: 23° 52' 51.24"N, 90°24'.18.00"E, House No. 3, Sector-8, Abdullahpur, Ate Para Road, PS:Uttara, Dist:Dhaka.	**১০২(একশত দুই)ফুট**
০২	ভৌগলিক স্থানাংক: 23° 48' 59.20"N, 90°25' 01.10"E, Ka-86/1-B Joarsahara Bazar, Vill: Joarsahara, PO & PS: Vatara, Dist:Dhaka.	**৮৫(পঁচাশি)ফুট**
০৩	ভৌগলিক স্থানাংক: 23°52' 35.18.00"N, 90°23' 35.99"E, House No. 31, Road No.-05, Sec:11, PS:Uttara, Dist: Dhaka.	**১১৫(একশত পনেরো)ফুট**
০৪	ভৌগলিক স্থানাংক: 23° 48' 47.70" N, 90°24' 47.70" E, House No.339, Level 5, DOHS Baridhara, Dist: Dhaka-1206.	**৯৮(আটানব্বই)ফুট**
০৫	ভৌগলিক স্থানাংক: 23°50' 07.80"N, 90°24' 58.46.00"E, Nikunja-2, House No.24, Road No. 20, PO: Khilkhet, PS: Khilkhet, Dist: Dhaka.	**১০৫(একশত পাঁচ)ফুট**

০২। মোবাইল টাওয়ার/স্থাপনা/ নির্মাণে নির্মাণকারী ব্যক্তি/গোষ্ঠী/সংস্থা/প্রতিষ্ঠানকে নিম্নেবর্ণিত শর্ত সমূহ অবশ্যই পালন করতে হবে:

(ক) মোবাইল টাওয়ার/স্থাপনা/ভবনের সিঁড়িঘর, জলাধার, লিফট, এন্টেনা (যদি থাকে), খুঁটি, প্রতিবন্ধক বাতি ইত্যাদিসহ মোট উচ্চতা অনুমোদিত উচ্চতার মধ্যে সীমাবদ্ধ রাখতে হবে।

(খ) নির্মাণ কাজের জন্য ক্রেন বা তদজাতীয় কোন যন্ত্রপাতি ব্যবহার করলে সেগুলোও উক্ত উচ্চতার মধ্যে সীমিত রাখতে হবে।

(গ) স্থাপনা/মোবাইল টাওয়ারের চুড়ায় (প্রযোজ্য ক্ষেত্রে) লাল প্রতিবন্ধক বাতি সূর্যাস্ত হতে সূর্যোদয় পর্যন্ত এবং খারাপ আবহাওয়ায় জ্বালিয়ে রাখতে হবে।

০৩।হযরত শাহ জালাল আর্ন্তজাতিক বিমানবন্দরের এরোড্রাম এলিভেশন (Mean Sea Level হতে উচ্চতা)-কে ভিত্তি বিবেচনায় উক্ত স্থানে অবকাঠামো নির্মাণের প্রাপ্য উচ্চতা নির্ধারণ করা হয়েছে। সুতরাং নির্মাণ স্থানের এলিভেশন ২৭ ফুটের অতিরিক্ত হলে, অতিরিক্ত উচ্চতা অত্র পত্রের মাধ্যমে প্রদত্ত উচ্চতা হতে বাদ দিয়ে প্রস্তাবিত অবকাঠামো নির্মাণ করতে হবে।

০৪। নকশা অনুমোদনকারী সংস্থা প্রস্তাবিত স্থানে উপরোক্ত শর্তাবলীর আলোকে অনুমোদিত উচ্চতার মধ্যে স্থাপনা/মোবাইল টাওয়ার নির্মাণ সীমিত রাখা নিশ্চিত করতে হবে।

০৫। সিএএবি'র ওয়েবসাইট (www.caab.gov.bd)-এ প্রকাশিত অনুমোদিত উচ্চতার ছাড়পত্রটি যাচাই করণের জন্য নকশা অনুমোদনকারী সংস্থাকে অনুরোধ করা যাচ্ছে।



২৫-১১-২০২২
মোঃ মাসুদ রানা
উপ-পরিচালক (এটিএম)
ফোন: +৮৮০ ২ ৪৮৯৬২০৩২, Ext. ৩১২০
ফ্যাক্স: ..
ইমেইল: ddats@caab.gov.bd

Director, Engrineering, edotco Bangladesh Company Ltd, Uday Tower, 13th & 14th Floor, 57 & 57/A, Gulshan Avinue, Gulshan-1, Dhaka-1212.

স্মারক নম্বর: ৩০.৩১.০০০০.১৪৪.০২.০১৬.২১.৬৬০/১(২)

তারিখ: ১০ অগ্রহায়ণ ১৪২৯ / ২৫ নভেম্বর ২০২২

সদয় অবগতি ও কার্যার্থে প্রেরণ করা হল:

১) পরিচালক (সিএনএস), পরিচালক(সিএনএস) এর দপ্তর, বাংলাদেশ বেসামরিক বিমান চলাচল কর্তৃপক্ষ(ওয়েব সাইটে প্রকাশের জন্য অনুরোধ করা হল)।

২) চেয়ারম্যান, রাজধানী উন্নয়ন কর্তৃপক্ষ, রাজউক ভবন, ঢাকা।

২৫-১১-২০২২
মোঃ মাসুদ রানা
উপ-পরিচালক (এটিএম)

বাংলাদেশ বেসামরিক বিমান চলাচল কর্তৃপক্ষ
সদর দপ্তর, কুর্মিটোলা, ঢাকা-১২২৯।
www.caab.gov.bd
এয়ার ট্রাফিক ম্যানেজমেন্ট বিভাগ

স্মারক নম্বর: ৩০.৩১.০০০০.১৪৪.০২.০১৬.২১.৬৬১

তারিখ: ১০ অগ্রহায়ণ ১৪২৯
২৫ নভেম্বর ২০২২

বিষয়: **মোবাইল টাওয়ার/স্থাপনা নির্মাণে উচ্চতার ছাড়পত্র প্রসংগে।**

সূত্র: No.: edotco BD-2022/231, Date:-27/10/2022.

০১। উপর্যুক্ত বিষয়ে সূত্রোল্লিখিত পত্রের বরাতে (সংশ্লিষ্ট অন্যান্য সরকারী সংস্থা/বিভাগের অনাপত্তি সাপেক্ষে) প্রস্তাবিত স্থানে বগুড়া স্টলপোর্টের OLS এর আলোকে ANO (AD) A1 এবং ICAO Annex-14 এর নিয়ম অনুযায়ী নিম্নেবর্ণিত ছকে প্রদর্শিত সর্বোচ্চ প্রাপ্য উচ্চতা কর্তৃপক্ষ কর্তৃক অনুমোদিত হয়েছে।

ক্রমিক নং	মোবাইল টাওয়ার/স্থাপনা নির্মাণের প্রস্তাবিত স্থান/জমির তফসিল	বগুড়া স্টলপোর্টের এরোড্রাম এলিভেশন হতে অনুমোদিত উচ্চতা
১	ভৌগলিক স্থানাংক:24°49' 26.80"N, 89°19' 53.18"E, Vill: West Patitata Para, PO:Bogura, PS:Bogura Sadar, Dist: Bogura.	**১১৫(একশত পনেরো)ফুট**
২	ভৌগলিক স্থানাংক:24°52' 21.47"N, 89°11' 32.10"E, Vill: Jugarpara, PO: Dhupchachiya, PS: Kahalu, Dist: Bogura.	**১১৫(একশত পনেরো)ফুট**

০২। মোবাইল টাওয়ার/স্থাপনা/ নির্মাণে নির্মাণকারী ব্যক্তি /গোষ্ঠী/ সংস্থা/ প্রতিষ্ঠানকে নিম্নেবর্ণিত শর্ত সমূহ অবশ্যই পালন করতে হবে:

(ক) মোবাইল টাওয়ার/স্থাপনা/ভবনের সিঁড়িঘর, জলাধার, লিফট, এন্টেনা (যদি থাকে), খুঁটি, প্রতিবন্ধক বাতি ইত্যাদিসহ মোট উচ্চতা অনুমোদিত উচ্চতার মধ্যে সীমাবদ্ধ রাখতে হবে।

(খ) নির্মাণ কাজের জন্য ক্রেন বা তদজাতীয় কোন যন্ত্রপাতি ব্যবহার করলে সেগুলোও উক্ত উচ্চতার মধ্যে সীমিত রাখতে হবে।

(গ) স্থাপনা/মোবাইল টাওয়ারের চুড়ায় (প্রযোজ্য ক্ষেত্রে) লাল প্রতিবন্ধক বাতি সূর্যাস্ত হতে সূর্যোদয় পর্যন্ত এবং খারাপ আবহাওয়ায় জ্বালিয়ে রাখতে হবে।

০৩। বগুড়া স্টলপোর্টের এরোড্রাম এলিভেশন (Mean Sea Level হতে উচ্চতা)-কে ভিত্তি বিবেচনায় উক্ত স্থানে অবকাঠামো নির্মাণের প্রাপ্য উচ্চতা নির্ধারণ করা হয়েছে। সুতরাং নির্মাণ স্থানের এলিভেশন ৪২ ফুটের অতিরিক্ত হলে, অতিরিক্ত উচ্চতা অত্র পত্রের মাধ্যমে প্রদত্ত উচ্চতা হতে বাদ দিয়ে প্রস্তাবিত অবকাঠামো নির্মাণ করতে হবে।

০৪। নকশা অনুমোদনকারী সংস্থা প্রস্তাবিত স্থানে উপরোক্ত শর্তাবলীর আলোকে অনুমোদিত উচ্চতার মধ্যে স্থাপনা/মোবাইল টাওয়ার নির্মাণ সীমিত রাখা নিশ্চিত করতে হবে।

০৫। সিএএবি'র ওয়েবসাইট (www.caab.gov.bd)-এ প্রকাশিত অনুমোদিত উচ্চতার ছাড়পত্রটি যাচাই করণের জন্য নকশা অনুমোদনকারী সংস্থাকে অনুরোধ করা যাচ্ছে।

২৫-১১-২০২২
মোঃ মাসুদ রানা
উপ-পরিচালক (এটিএম)
ফোন: +৮৮০ ২ ৪৮৯৬২০৩২, Ext. ৩১২০
ফ্যাক্স: ..

Director, Engrineering, edotco
Bangladesh Company Ltd, Uday Tower,

13th & 14th Floor, 57 & 57/A, Gulshan Avinue, Gulshan-1, Dhaka-1212.

ইমেইল: ddats@caab.gov.bd

স্মারক নম্বর: ৩০.৩১.০০০০.১৪৪.০২.০১৬.২১.৬৬১/১

তারিখ: ১০ অগ্রহায়ণ ১৪২৯
২৫ নভেম্বর ২০২২

সদয় অবগতি ও কার্যার্থে প্রেরণ করা হল:

১) পরিচালক (সিএনএস), পরিচালক(সিএনএস) এর দপ্তর, বাংলাদেশ বেসামরিক বিমান চলাচল কর্তৃপক্ষ(ওয়েব সাইটে প্রকাশের জন্য অনুরোধ করা হল)।



২৫-১১-২০২২
মোঃ মাসুদ রানা
উপ-পরিচালক (এটিএম)

বাংলাদেশ বেসামরিক বিমান চলাচল কর্তৃপক্ষ
সদর দপ্তর, কুর্মিটোলা, ঢাকা-১২২৯।
www.caab.gov.bd
এয়ার ট্রাফিক ম্যানেজমেন্ট বিভাগ

স্মারক নম্বর: ৩০.৩১.০০০০.১৪৪.০২.০০৩.২২.৬৬১

তারিখ: ১০ অগ্রহায়ণ ১৪২৯
২৫ নভেম্বর ২০২২

বিষয়: **স্থাপনা/ভবন নির্মাণে উচ্চতার ছাড়পত্র প্রসংগে।**

সূত্র: (ক) নং-রাজউক/জোন-৫/২৫.৩৯.০০০০.১১০.১৬.০০৪.২২/৫৮৮স্থাঃ, তারিখ:-১৮/০৯/২০২২খ্রিঃ।
(খ) নং-০৬.০৩.২৬০০.০১৯.০৮.০৪২.২২.০১৮/৮৪ক, তারিখ:-০৩/১১/২০২২খ্রিঃ।

উপর্যুক্ত বিষয়ে সূত্রোল্লিখিত পত্রের বরাতে (সংশ্লিষ্ট অন্যান্য সরকারী সংস্থা/বিভাগের অনাপত্তি সাপেক্ষে) প্রস্তাবিত স্থানে তেজগাঁও বিমানবন্দরের OLS এর আলোকে ANO (AD) A1 এবং ICAO Annex-14 এর নিয়ম অনুযায়ী নিম্নেবর্ণিত ছকে প্রদর্শিত সর্বোচ্চ প্রাপ্য উচ্চতা কর্তৃপক্ষ কর্তৃক অনুমোদিত হয়েছে।

ক্রমিক নং	স্থাপনা/ভবন নির্মাণের প্রস্তাবিত স্থান/জমির তফসিল	তেজগাঁও বিমানবন্দরের এরোড্রাম এলিভেশন হতে অনুমোদিত উচ্চতা
(ক)	ভৌগলিক স্থানাংক: ২৩°৪৫'২৭.০৯১৪৪" উত্তর, ৯০°২৩'১২.৬৬৮২৮" পূর্ব, মৌজা-রাজাবাজার, আর,এস দাগ নং-১০৯৮, ১০৯৯(অংশ), হোল্ডিং নং-২৭/এ, ইন্দিরা রোড, তেজগাঁও, ঢাকা।	**৬৭(সাতষট্টি)ফুট**

০২। স্থাপনা/ভবন নির্মাণে নির্মাণকারী ব্যক্তি/গোষ্ঠী/সংস্থা/প্রতিষ্ঠানকে নিম্নেবর্ণিত শর্ত সমূহ অবশ্যই পালন করতে হবে:

(ক) স্থাপনা/ভবনের সিঁড়িঘর, জলাধার, লিফট, এন্টেনা (যদি থাকে), খুঁটি, প্রতিবন্ধক বাতি ইত্যাদিসহ মোট উচ্চতা অনুমোদিত উচ্চতার মধ্যে সীমাবদ্ধ রাখতে হবে।

(খ) নির্মাণ কাজের জন্য ক্রেন বা তদজাতীয় কোন যন্ত্রপাতি ব্যবহার করলে সেগুলোও উক্ত উচ্চতার মধ্যে সীমিত রাখতে হবে।

(গ) স্থাপনা/ভবনের চুড়ায় (প্রযোজ্য ক্ষেত্রে) লাল প্রতিবন্ধক বাতি সূর্যাস্ত হতে সূর্যোদয় পর্যন্ত এবং খারাপ আবহাওয়ায় জ্বালিয়ে রাখতে হবে।

০৩। তেজগাঁও বিমানবন্দরের এরোড্রাম এলিভেশন (Mean Sea Level হতে উচ্চতা)-কে ভিত্তি বিবেচনায় উক্ত স্থানে অবকাঠামো নির্মাণের প্রাপ্য উচ্চতা নির্ধারণ করা হয়েছে। সুতরাং নির্মাণ স্থানের এলিভেশন ২৪ ফুটের অতিরিক্ত হলে, অতিরিক্ত উচ্চতা অত্র পত্রের মাধ্যমে প্রদত্ত উচ্চতা হতে বাদ দিয়ে প্রস্তাবিত অবকাঠামো নির্মাণ করতে হবে।

০৪। রাজধানী উন্নয়ন কর্তৃপক্ষ/নকশা অনুমোদনকারী সংস্থা প্রস্তাবিত স্থানে উপরোক্ত শর্তাবলীর আলোকে অনুমোদিত উচ্চতার মধ্যে স্থাপনা/ভবন নির্মাণ সীমিত রাখা নিশ্চিত করতে হবে।

০৫। সিএএবি'র ওয়েবসাইট (www.caab.gov.bd)-এ প্রকাশিত অনুমোদিত উচ্চতার ছাড়পত্রটি যাচাই করণের জন্য রাজধানী উন্নয়ন কর্তৃপক্ষ/নকশা অনুমোদনকারী সংস্থাকে অনুরোধ করা যাচ্ছে।

২৫-১১-২০২২
মোঃ মাসুদ রানা
উপ-পরিচালক (এটিএম)
ফোন: +৮৮০ ২ ৪৮৯৬২০৩২, Ext. ৩১২০
ফ্যাক্স: ..
ইমেইল: ddats@caab.gov.bd

চেয়ারম্যান, রাজধানী উন্নয়ন কর্তৃপক্ষ, রাজউক ভবন, ঢাকা।

দৃষ্টি আকর্ষণঃ অথরাইজড অফিসার (অতিরিক্ত দায়িত্ব), অথরাইজড অফিসার-৩ (জোন-৫), রাজধানী উন্নয়ন কর্তৃপক্ষ, রাজউক ভবন, ঢাকা।

স্মারক নম্বর: ৩০.৩১.০০০০.১৪৪.০২.০০৩.২২.৬৬১/১(৩)

তারিখ: ১০ অগ্রহায়ণ ১৪২৯
২৫ নভেম্বর ২০২২

সদয় অবগতি ও কার্যার্থে প্রেরণ করা হল:

১) পরিচালক (সিএনএস), পরিচালক(সিএনএস) এর দপ্তর, বাংলাদেশ বেসামরিক বিমান চলাচল কর্তৃপক্ষ(ওয়েরসাইটে প্রকাশের জন্য অনুরোধ করা হল)।

২) পরিচালক (এটিএস), অপারেশন ব্রাঞ্চ, বিমান বাহিনী সদরদপ্তর, ঢাকা সেনানিবাস, ঢাকা।

৩) জনাব মিজানুর রহমান গং, ২৭/এ, ইন্দিরা রোড, তেজগাঁও, ঢাকা।



২৫-১১-২০২২
মোঃ মাসুদ রানা
উপ-পরিচালক (এটিএম)

বাংলাদেশ বেসামরিক বিমান চলাচল কর্তৃপক্ষ
সদর দপ্তর, কুর্মিটোলা, ঢাকা-১২২৯।
www.caab.gov.bd
এয়ার ট্রাফিক ম্যানেজমেন্ট বিভাগ

স্মারক নম্বর: ৩০.৩১.০০০০.১৪৪.০২.০০৩.২২.৬৬২

তারিখ: ১০ অগ্রহায়ণ ১৪২৯
২৫ নভেম্বর ২০২২

বিষয়: **স্থাপনা/ভবন নির্মাণে উচ্চতার ছাড়পত্র প্রসংগে।**

সূত্র: (ক) নং-রাজউক/জো-৫/২৫.৩৯.০০০০.১১০.১৬.০০৪.২২-৫৭৭স্থাঃ, তারিখ:-১২/০৯/২০২২খ্রিঃ।
(খ) নং-০৬.০৩.২৬০০.০১৯.০৮.০৪২.২২.০১৮/৮৪ক, তারিখ:-০৩/১১/২০২২খ্রিঃ।

উপর্যুক্ত বিষয়ে সূত্রোল্লিখিত পত্রের বরাতে (সংশ্লিষ্ট অন্যান্য সরকারী সংস্থা/বিভাগের অনাপত্তি সাপেক্ষে) প্রস্তাবিত স্থানে তেজগাঁও বিমানবন্দরের OLS এর আলোকে ANO (AD) A1 এবং ICAO Annex-14 এর নিয়ম অনুযায়ী নিম্নেবর্ণিত ছকে প্রদর্শিত সর্বোচ্চ প্রাপ্য উচ্চতা কর্তৃপক্ষ কর্তৃক অনুমোদিত হয়েছে।

ক্রমিক নং	স্থাপনা/ভবন নির্মাণের প্রস্তাবিত স্থান/জমির তফসিল	তেজগাঁও বিমানবন্দরের এরোড্রাম এলিভেশন হতে অনুমোদিত উচ্চতা
(ক)	ভৌগলিক স্থানাংক: ২৩°৪৫'০৯.০০" উত্তর, ৯০°২৩'০২.০০" পূর্ব, মৌজা-রাজাবাজার, প্লট নং-৪৪/২/এ, আর,এস দাগ নং-১২০৭, ১২০৮, ১২০৯(অংশ), পান্থপথ, থানা-তেজগাঁও, ঢাকা।	**১৫০(একশত পঞ্চাশ)ফুট**

০২। স্থাপনা/ভবন নির্মাণে নির্মাণকারী ব্যক্তি/গোষ্ঠী/সংস্থা/প্রতিষ্ঠানকে নিম্নেবর্ণিত শর্ত সমূহ অবশ্যই পালন করতে হবে:

(ক) স্থাপনা/ভবনের সিঁড়িঘর, জলাধার, লিফট, এন্টেনা (যদি থাকে), খুঁটি, প্রতিবন্ধক বাতি ইত্যাদিসহ মোট উচ্চতা অনুমোদিত উচ্চতার মধ্যে সীমাবদ্ধ রাখতে হবে।

(খ) নির্মাণ কাজের জন্য ক্রেন বা তদজাতীয় কোন যন্ত্রপাতি ব্যবহার করলে সেগুলোও উক্ত উচ্চতার মধ্যে সীমিত রাখতে হবে।

(গ) স্থাপনা/ভবনের চুড়ায় (প্রযোজ্য ক্ষেত্রে) লাল প্রতিবন্ধক বাতি সূর্যাস্ত হতে সূর্যোদয় পর্যন্ত এবং খারাপ আবহাওয়ায় জ্বালিয়ে রাখতে হবে।

০৩। তেজগাঁও বিমানবন্দরের এরোড্রাম এলিভেশন (Mean Sea Level হতে উচ্চতা)-কে ভিত্তি বিবেচনায় উক্ত স্থানে অবকাঠামো নির্মাণের প্রাপ্য উচ্চতা নির্ধারণ করা হয়েছে। সুতরাং নির্মাণ স্থানের এলিভেশন ২৪ ফুটের অতিরিক্ত হলে, অতিরিক্ত উচ্চতা অত্র পত্রের মাধ্যমে প্রদত্ত উচ্চতা হতে বাদ দিয়ে প্রস্তাবিত অবকাঠামো নির্মাণ করতে হবে।

০৪। রাজধানী উন্নয়ন কর্তৃপক্ষ/নকশা অনুমোদনকারী সংস্থা প্রস্তাবিত স্থানে উপরোক্ত শর্তাবলীর আলোকে অনুমোদিত উচ্চতার মধ্যে স্থাপনা/ভবন নির্মাণ সীমিত রাখা নিশ্চিত করতে হবে।

০৫। সিএএবি'র ওয়েবসাইট (www.caab.gov.bd)-এ প্রকাশিত অনুমোদিত উচ্চতার ছাড়পত্রটি যাচাই করণের জন্য রাজধানী উন্নয়ন কর্তৃপক্ষ/নকশা অনুমোদনকারী সংস্থাকে অনুরোধ করা যাচ্ছে।

২৫-১১-২০২২
মোঃ মাসুদ রানা
উপ-পরিচালক (এটিএম)
ফোন: +৮৮০ ২ ৪৮৯৬২০৩২, Ext. ৩১২০
ফ্যাক্স: ..
ইমেইল: ddats@caab.gov.bd

চেয়ারম্যান, রাজধানী উন্নয়ন কর্তৃপক্ষ, রাজউক ভবন, ঢাকা।

দৃষ্টি আকর্ষণঃ অথরাইজড অফিসার (অতিরিক্ত দায়িত্ব), অথরাইজড অফিসার-৩ (জোন-৫), রাজধানী উন্নয়ন কর্তৃপক্ষ, ঢাকা।

স্মারক নম্বর: ৩০.৩১.০০০০.১৪৪.০২.০০৩.২২.৬৬২/১(৩)

তারিখ: ১০ অগ্রহায়ণ ১৪২৯
২৫ নভেম্বর ২০২২

সদয় অবগতি ও কার্যার্থে প্রেরণ করা হল:

১) পরিচালক (সিএনএস), পরিচালক(সিএনএস) এর দপ্তর, বাংলাদেশ বেসামরিক বিমান চলাচল কর্তৃপক্ষ(ওয়েরসাইটে প্রকাশের জন্য অনুরোধ করা হল)।

২) পরিচালক (এটিএস), অপারেশন ব্রাঞ্চ, বিমান বাহিনী সদরদপ্তর, ঢাকা সেনানিবাস, ঢাকা

৩) এম, এ, এইচ, স্পিনিং মিলস লিঃ এর পক্ষে ব্যবস্থাপনা পরিচালক, মোঃ আবুল হোসেন, ঠিকানাঃ ৪৪/২/এ, পান্থপথ, থানাঃ তেজগাঁও, ঢাকা।

২৫-১১-২০২২
মোঃ মাসুদ রানা
উপ-পরিচালক (এটিএম)