



বাংলাদেশ বেসামরিক বিমান চলাচল কর্তৃপক্ষ

সদর দপ্তর, কুর্মিটোলা, ঢাকা-১২২৯।

www.caab.gov.bd

এয়ার ট্রাফিক ম্যানেজমেন্ট বিভাগ



স্মারক নম্বর: ৩০.৩১.০০০০.১৪৪.০২.০০২.২২.৬৩৩

তারিখ: ৫ অগ্রহায়ণ ১৪২৯

২০ নভেম্বর ২০২২

বিষয়: স্থাপনা/ভবন নির্মাণে উচ্চতার ছাড়পত্র প্রসংগে।

সূত্র: (ক) নং-২৫.৩৯.০০০০.০৯৯.৯৯.০০১.২০২১.৭৬, তারিখ:-২৫/০৪/২০২২খ্রিঃ।

(খ) নং-২৩.০৮.০০০০.০০৮.২৩.০০১.১৭.১৯৫, তারিখ:-১৬/০৩/২০২২খ্রিঃ।

(গ) আবেদকারীর আবেদনপত্র, তারিখ-০৪/০৯/২০২২খ্রিঃ।

(ঘ) নং-৩০.৩১.০০০০.১৪৪.০২.০০২.২২.৪৪৬, তারিখ:-২৪/০৮/২০২২খ্রিঃ।

উপর্যুক্ত বিষয়ে সূত্রোল্লিখিত পত্রের বরাতে (সংশ্লিষ্ট অন্যান্য সরকারী সংস্থা/বিভাগের অনাপত্তি সাপেক্ষে) প্রস্তাবিত স্থানে হযরত শাহজালাল আন্তর্জাতিক বিমানবন্দরের OLS এর আলোকে ANO (AD) A1 এবং ICAO Annex-14 এর নিয়ম অনুযায়ী নিম্নবর্ণিত ছকে প্রদর্শিত সর্বোচ্চ প্রাপ্য উচ্চতা কর্তৃপক্ষ কর্তৃক অনুমোদিত হয়েছে।

ক্রমিক নং	স্থাপনা/ভবন নির্মাণের প্রস্তাবিত স্থান/জমির তফসিল	হযরত শাহজালাল আন্তর্জাতিক বিমানবন্দরের এরোড্রাম এলিভেশন হতে অনুমোদিত উচ্চতা
(ক)	সার্ভে অব বাংলাদেশ কর্তৃক নির্ণয়কৃত প্লটের ভৌগলিক স্থানাংক: ২৩°৫২'৫০.৫৪" উত্তর, ৯০°২২'৪৯.০০" পূর্ব, প্লটের এলিভেশন ৪.৩৫২মিটার (১৪.২৭৮ফুট) এবং প্লটের সম্মুখ রাস্তার ভৌগলিক স্থানাংক: ২৩°৫২'০৫.৩৩" উত্তর, ৯০°২২'৪৮.৯২" পূর্ব এলিভেশন ৪.৯০১মিটার (১৬.০৭৯ফুট), মৌজা-বাইলজুরী, সি,এস দাগ নং-৪৮৮(অংশ), আর,এস দাগ নং-১৪৭৪(অংশ) এবং মহানগর দাগ নং-১১৫১০(অংশ), থানা-তুরাগ, জেলা-ঢাকা।	৫০(পঞ্চাশ)ফুট

০২। হযরত শাহজালাল আন্তর্জাতিক বিমানবন্দরের এরোড্রাম এলিভেশন (Mean Sea Level হতে উচ্চতা)-কে ভিত্তি ধরে এবং উল্লেখিত প্লটের এলিভেশন ২৭ ফুট ধরে অনুমোদন দেওয়া হয়েছে। সূত্র 'খ' এর আলোকে অনুমোদিত উচ্চতার সহিত ১০.৯২১(দশ দশমিক নয় দুই এক)ফুট যোগ করে প্রস্তাবিত স্থাপনা/ভবন নির্মাণ করার অনুমতি দেওয়া যেতে পারে।

০৩। স্থাপনা/ভবন নির্মাণে নির্মাণকারী ব্যক্তি/গোষ্ঠী/সংস্থা/প্রতিষ্ঠানকে নিম্নবর্ণিত শর্ত সমূহ অবশ্যই পালন করতে হবে:

(ক) স্থাপনা/ভবনের সিঁড়িঘর, জলাধার, লিফট, এন্টেনা (যদি থাকে), খুঁটি, প্রতিবন্ধক বাতি ইত্যাদিসহ মোট উচ্চতা অনুমোদিত উচ্চতার মধ্যে সীমাবদ্ধ রাখতে হবে।

(খ) নির্মাণ কাজের জন্য ফ্রেন বা তদজাতীয় কোন যন্ত্রপাতি ব্যবহার করলে সেগুলোও উক্ত উচ্চতার মধ্যে সীমিত রাখতে হবে।


(গ) স্থাপনা/ভবনের চুড়ায় (প্রয়োজ্য ক্ষেত্রে) লাল প্রতিবন্ধক বাতি সূর্যাস্ত হতে সূর্যোদয় পর্যন্ত এবং খারাপ আবহাওয়ায় জালিয়ে রাখতে হবে।

(ঘ) ভবন নির্মাণের উচ্চতা প্রস্তাবিত প্লটের সম্মুখ রাস্তা হতে পরিমাপ করতে হবে।

০৪। রাজধানী উন্নয়ন কর্তৃপক্ষ/নকশা অনুমোদনকারী সংস্থা প্রস্তাবিত স্থানে উপরোক্ত শর্তাবলীর আলোকে অনুমোদিত উচ্চতার মধ্যে স্থাপনা/ভবন নির্মাণ সীমিত রাখা নিশ্চিত করতে হবে।

০৫। সিএএবি'র ওয়েবসাইট (www.caab.gov.bd)-এ প্রকাশিত অনুমোদিত উচ্চতার ছাড়পত্রটি যাচাই করণের জন্য রাজধানী উন্নয়ন কর্তৃপক্ষ/নকশা অনুমোদনকারী সংস্থাকে অনুরোধ করা যাচ্ছে।

৬। এতদ্বারা সূত্র 'ঘ' পত্রটি বাতিল করা হল।



২০-১১-২০২২

মোঃ মাসুদ রানা

উপ-পরিচালক (এটিএম)

ফোন: +৮৮০ ২ ৪৮৯৬২০৩২, Ext. ৩১২০

ফ্যাক্স: ..

ইমেইল: ddats@caab.gov.bd

চেয়ারম্যান, রাজধানী উন্নয়ন কর্তৃপক্ষ, রাজউক ভবন, ঢাকা।

দৃষ্টি আকর্ষণঃ অথরাইজড অফিসার (চলতি দায়িত্ব), অথরাইজড অফিসার-২ (জোন-৩), রাজধানী উন্নয়ন কর্তৃপক্ষ, জোনাল অফিস, মহাখালী, ঢাকা।

স্মারক নম্বর: ৩০.৩১.০০০০.১৪৪.০২.০০২.২২.৬৩৩/১(২)


তারিখ: ৫ অগ্রহায়ণ ১৪২৯

২০ নভেম্বর ২০২২

সদয় অবগতি ও কার্যার্থে প্রেরণ করা হল:

১) পরিচালক (সিএনএস), পরিচালক(সিএনএস) এর দপ্তর, বাংলাদেশ বেসামরিক বিমান চলাচল কর্তৃপক্ষ(ওয়েব সাইটে প্রকাশের জন্য অনুরোধ করা হল)।

২) জনাবা মিসেস জাকিয়া কাদের গং এর পক্ষে নিযুক্ত আম মোক্তার, মিশি বিল্ডিংস লিমিটেড এর পক্ষে ব্যবস্থাপনা পরিচালক, মোঃ মশিউর রহমান, বাড়ী নং-০৫, রোড নং-২০, সেক্টর নং-১৩, উত্তরা, ঢাকা।



২০-১১-২০২২

মোঃ মাসুদ রানা

উপ-পরিচালক (এটিএম)



বাংলাদেশ বেসামরিক বিমান চলাচল কর্তৃপক্ষ
সদর দপ্তর, কুর্মিটোলা, ঢাকা-১২২৯।
www.caab.gov.bd
এয়ার ট্রাফিক ম্যানেজমেন্ট বিভাগ



স্মারক নম্বর: ৩০.৩১.০০০০.১৪৪.০২.০০২.২২.৬৩৬

তারিখ: ৫ অগ্রহায়ণ ১৪২৯
২০ নভেম্বর ২০২২

বিষয়: স্থাপনা/ভবন নির্মাণে উচ্চতার ছাড়পত্র প্রসংগে।

সূত্র: (ক) নং-২৫.৩৯.০০০০.০৯০.৯৯.০০১.২২.৮৩, তারিখ:-০৭/০৩/২০২২খ্রিঃ।
(খ) নং-২৩.০৮.০০০০.০০৮.২৩.০০১.১৭.১২৭, তারিখ:-১৪/০২/২০২২খ্রিঃ।
(গ) নং-২৩.০৮.০০০০.০০৮.২৩.০০১.১৭.৪৮৪, তারিখ:-১৩/০৯/২০২২খ্রিঃ।

উপর্যুক্ত বিষয়ে সূত্রোল্লিখিত পত্রের বরাতে (সংশ্লিষ্ট অন্যান্য সরকারী সংস্থা/বিভাগের অনাপত্তি সাপেক্ষে) প্রস্তাবিত স্থানে হযরত শাহজালাল আন্তর্জাতিক বিমানবন্দরের OLS এর আলোকে ANO (AD) A1 এবং ICAO Annex-14 এর নিয়ম অনুযায়ী নিম্নবর্ণিত ছকে প্রদর্শিত সর্বোচ্চ প্রাপ্য উচ্চতা কর্তৃপক্ষ কর্তৃক অনুমোদিত হয়েছে।

ক্রমিক নং	স্থাপনা/ভবন নির্মাণের প্রস্তাবিত স্থান/জমির তফসিল	হযরত শাহজালাল আন্তর্জাতিক বিমানবন্দরের এরোড্রাম এলিভেশন হতে অনুমোদিত উচ্চতা
	সার্ভে অব বাংলাদেশ কর্তৃক নির্ণয়কৃত প্লটের ভৌগলিক স্থানাংক: ২৩°৪৯'১০.৫৪" উত্তর, ৯০°২৬'১৭.৬৪" পূর্ব, (ক) এলিভেশন ৪.১৫মিটার (১৩.৬২ফুট) এবং প্লটের সম্মুখ রাস্তার ভৌগলিক স্থানাংক: ২৩°৪৯'১০.৫৮" উত্তর, ৯০°২৬'১৭.১২" পূর্ব এলিভেশন ৪.১৮মিটার (১৩.৭৩ফুট), মৌজা-ভাটারা, প্লট নং-২২৯/এ, ২২৯/বি, ২৭০/এ, রোড-৭, ৮, ব্লক-আই, সাবরিনা সোবহান ৫ম এভিনিউ, থানা-ভাটারা, বসুন্ধরা আবাসিক এলাকা, ঢাকা।	১৫০(একশত পঞ্চাশ)ফুট

০২। হযরত শাহজালাল আন্তর্জাতিক বিমানবন্দরের এরোড্রাম এলিভেশন (Mean Sea Level হতে উচ্চতা)-কে ২৭ ফুট ভিত্তি ধরে এই উচ্চতার অনুমোদন দেওয়া হয়েছে। সূত্র 'খ' ও 'গ' এর আলোকে অনুমোদিত উচ্চতার সহিত ১৩.২৭ (তেরো দশমিক দুই সাত)ফুট যোগ করে প্রস্তাবিত স্থাপনা/ভবন নির্মাণ করার অনুমতি দেওয়া যেতে পারে।

০৩। স্থাপনা/ভবন নির্মাণে নির্মাণকারী ব্যক্তি/গোষ্ঠী/সংস্থা/প্রতিষ্ঠানকে নিম্নবর্ণিত শর্ত সমূহ অবশ্যই পালন করতে হবে:

(ক) স্থাপনা/ভবনের সিঁড়িঘর, জলাধার, লিফট, এটেনা (যদি থাকে), খুঁটি, প্রতিবন্ধক বাতি ইত্যাদিসহ মোট উচ্চতা অনুমোদিত উচ্চতার মধ্যে সীমাবদ্ধ রাখতে হবে।

(খ) নির্মাণ কাজের জন্য ফ্রেন বা তদজাতীয় কোন যন্ত্রপাতি ব্যবহার করলে সেগুলোও উক্ত উচ্চতার মধ্যে সীমিত রাখতে হবে।

(গ) স্থাপনা/ভবনের চুড়ায় (প্রয়োজ্য ক্ষেত্রে) লাল প্রতিবন্ধক বাতি সূর্যাস্ত হতে সূর্যোদয় পর্যন্ত এবং খারাপ আবহাওয়ায় জ্বালিয়ে রাখতে হবে।

(ঘ) ভবন নির্মাণের উচ্চতা প্রস্তাবিত প্লটের সম্মুখ রাস্তা হতে পরিমাপ করতে হবে।

০৪। রাজধানী উন্নয়ন কর্তৃপক্ষ/নকশা অনুমোদনকারী সংস্থা প্রস্তাবিত স্থানে উপরোক্ত শর্তাবলীর আলোকে অনুমোদিত উচ্চতার মধ্যে স্থাপনা/ভবন নির্মাণ সীমিত রাখা নিশ্চিত করতে হবে।

০৫। সিএএবি'র ওয়েবসাইট (www.caab.gov.bd)-এ প্রকাশিত অনুমোদিত উচ্চতার ছাড়পত্রটি যাচাই করণের জন্য রাজধানী উন্নয়ন কর্তৃপক্ষ/নকশা অনুমোদনকারী সংস্থাকে অনুরোধ করা যাচ্ছে।

২০-১১-২০২২

মোঃ মাসুদ রানা

উপ-পরিচালক (এটিএম)

ফোন: +৮৮০ ২ ৪৮৯৬২০৩২, Ext. ৩১২০

ফ্যাক্স: ..

ইমেইল: ddats@caab.gov.bd

চেয়ারম্যান, রাজধানী উন্নয়ন কর্তৃপক্ষ, রাজউক ভবন, ঢাকা।


দৃষ্টি আকর্ষণঃ অথরাইজড অফিসার, অথরাইজড অফিসার-১ (জোন-২), রাজধানী উন্নয়ন কর্তৃপক্ষ, জোনাল অফিস, উত্তরা ঢাকা।

স্মারক নম্বর: ৩০.৩১.০০০০.১৪৪.০২.০০২.২২.৬৩৬/১(২)

তারিখ: ৫ অগ্রহায়ণ ১৪২৯
২০ নভেম্বর ২০২২

সদয় অবগতি ও কার্যার্থে প্রেরণ করা হল:

- ১) পরিচালক (সিএনএস), পরিচালক(সিএনএস) এর দপ্তর, বাংলাদেশ বেসামরিক বিমান চলাচল কর্তৃপক্ষ(ওয়েব সাইটে প্রকাশের জন্য অনুরোধ করা হল)।
- ২) জনাব নাজমুল হক খান গং, প্লট নং-২২৯/এ, ২২৯/বি, ২৭০/এ, রোড-৭, ৮, ব্লক-আই, সাবরিনা সোবহান ৫ম এভিনিউ, মৌজা-ভাটারা, থানা-ভাটারা, বসুন্ধরা আবাসিক এলাকা, ঢাকা।



২০-১১-২০২২

মোঃ মাসুদ রানা

উপ-পরিচালক (এটিএম)



বাংলাদেশ বেসামরিক বিমান চলাচল কর্তৃপক্ষ

সদর দপ্তর, কুর্মিটোলা, ঢাকা-১২২৯।

www.caab.gov.bd

এয়ার ট্রাফিক ম্যানেজমেন্ট বিভাগ



স্মারক নম্বর: ৩০.৩১.০০০০.১৪৪.০২.০০৯.২২.৬৩৮

তারিখ: ৫ অগ্রহায়ণ ১৪২৯

২০ নভেম্বর ২০২২

বিষয়: স্থাপনা/ভবন নির্মাণে উচ্চতার ছাড়পত্র প্রসঙ্গে।

সূত্র: নং-০৫.০১.২৬৭২.১৩৫.১৪.০০৫.২০.৯৩, তারিখঃ ২০/০৭/২০২২খ্রিঃ।

উপর্যুক্ত বিষয়ে সূত্রোল্লিখিত পত্রের বরাতে জানানো যাচ্ছে যে, প্রস্তাবিত বরিশাল লোক-প্রশাসন কেন্দ্র, মৌজা-গণপাড়া, উপজেলা-বরিশাল সদর, এর জমির পূর্ণাঙ্গ তফসিল প্লটের ভৌগোলিক স্থানাংক এবং লে-আউট প্লান/মৌজা ম্যাপ না থাকায় উচ্চতার ছাড়পত্র প্রদান করা সম্ভব হচ্ছে না।

উচ্চতার ছাড়পত্র প্রাপ্তির লক্ষ্যে বর্ণিত জমির লে-আউট প্লান/মৌজা ম্যাপ, পূর্ণাঙ্গ তফসিল ও ভৌগোলিক স্থানাংকসহ পুনরায় আবেদন করার জন্য অনুরোধ করা হল।

২০-১১-২০২২

মোঃ মাসুদ রানা

উপ-পরিচালক (এটিএম)

ফোন: +৮৮০ ২ ৪৮৯৬২০৩২, Ext. ৩১২০

ফ্যাক্স: ..

ইমেইল: ddats@caab.gov.bd

পরিচালক, বাংলাদেশ লোক-প্রশাসন প্রশিক্ষণ কেন্দ্র(বিপিএটিসি)

সাভার, ঢাকা-১৩৪৩।

স্মারক নম্বর: ৩০.৩১.০০০০.১৪৪.০২.০০৯.২২.৬৩৮/১(২)

তারিখ: ৫ অগ্রহায়ণ ১৪২৯

২০ নভেম্বর ২০২২

সদয় অবগতি ও কার্যার্থে প্রেরণ করা হল:

১) পরিচালক (সিএনএস), পরিচালক(সিএনএস) এর দপ্তর, বাংলাদেশ বেসামরিক বিমান চলাচল কর্তৃপক্ষ(ওয়েবসাইটে প্রকাশের জন্য অনুরোধ করা হল)।

২) বিভাগীয় কমিশনার, বিভাগীয় কমিশনারের কার্যালয়, বরিশাল।

২০-১১-২০২২

মোঃ মাসুদ রানা

উপ-পরিচালক (এটিএম)



বাংলাদেশ বেসামরিক বিমান চলাচল কর্তৃপক্ষ

সদর দপ্তর, কুর্মিটোলা, ঢাকা-১২২৯।

www.caab.gov.bd

এয়ার ট্রাফিক ম্যানেজমেন্ট বিভাগ



স্মারক নম্বর: ৩০.৩১.০০০০.১৪৪.০২.০০২.২২.৬৪৩

তারিখ: ৫ অগ্রহায়ণ ১৪২৯

২০ নভেম্বর ২০২২

বিষয়: স্থাপনা/ভবন নির্মাণে উচ্চতার ছাড়পত্র প্রসংগে।

সূত্র: নং-২৫.৩৯.০০০০.৪২৩.০৩.০৩১.১৮-৪৮৬৮, তারিখ:-৩০/১০/২০২২খিঃ।

১। উপর্যুক্ত বিষয়ে সূত্রোল্লিখিত পত্রের বরাতে (সংশ্লিষ্ট অন্যান্য সরকারী সংস্থা/বিভাগের অনাপত্তি সাপেক্ষে) প্রস্তাবিত স্থানে হযরত শাহজালাল আন্তর্জাতিক বিমানবন্দরের OLS এর আলোকে ANO (AD) A1 এবং ICAO Annex-14 এর নিয়ম অনুযায়ী নিম্নবর্ণিত ছকে প্রদর্শিত সর্বোচ্চ প্রাপ্য উচ্চতা কর্তৃপক্ষ কর্তৃক অনুমোদিত হয়েছে।

ক্রমিক নং	স্থাপনা/ভবন নির্মাণের প্রস্তাবিত স্থান/জমির তফসিল	হযরত শাহজালাল আন্তর্জাতিক বিমানবন্দরের এরোড্রাম এলিভেশন হতে অনুমোদিত উচ্চতা
(ক)	ভৌগোলিক স্থানাংক: ২৩° ৫০' ৪৭.৬০" উত্তর, ৯০° ২৪' ৪৮.৯০" পূর্ব, সিভিল এভিয়েশন স্কুল এন্ড কলেজ, কুর্মিটোলা, ঢাকা।	১৫০(একশত পঞ্চাশ)ফুট

০২। স্থাপনা/ভবন নির্মাণে নির্মাণকারী ব্যক্তি/গোষ্ঠী/সংস্থা/প্রতিষ্ঠানকে নিম্নবর্ণিত শর্ত সমূহ অবশ্যই পালন করতে হবে:

(ক) স্থাপনা/ভবনের সিঁড়িঘর, জলাধার, লিফট, এন্টেনা (যদি থাকে), খুঁটি, প্রতিবন্ধক বাতি ইত্যাদিসহ মোট উচ্চতা অনুমোদিত উচ্চতার মধ্যে সীমাবদ্ধ রাখতে হবে।

(খ) নির্মাণ কাজের জন্য ফ্রেন বা তদজাতীয় কোন যন্ত্রপাতি ব্যবহার করলে সেগুলোও উক্ত উচ্চতার মধ্যে সীমিত রাখতে হবে।

(গ) স্থাপনা/ভবনের চুড়ায় (প্রযোজ্য ক্ষেত্রে) লাল প্রতিবন্ধক বাতি সূর্যাস্ত হতে সূর্যোদয় পর্যন্ত এবং খারাপ আবহাওয়ায় জ্বালিয়ে রাখতে হবে।

০৩। হযরত শাহজালাল আন্তর্জাতিক বিমানবন্দরের এরোড্রাম এলিভেশন (Mean Sea Level হতে উচ্চতা)-কে ভিত্তি বিবেচনায় উক্ত স্থানে অবকাঠামো নির্মাণের প্রাপ্য উচ্চতা নির্ধারণ করা হয়েছে। সুতরাং নির্মাণ স্থানের এলিভেশন ২৭ ফুটের অতিরিক্ত হলে, অতিরিক্ত উচ্চতা অত্র পত্রের মাধ্যমে প্রদত্ত উচ্চতা হতে বাদ দিয়ে প্রস্তাবিত অবকাঠামো নির্মাণ করতে হবে।

০৪। রাজধানী উন্নয়ন কর্তৃপক্ষ/নকশা অনুমোদনকারী সংস্থা প্রস্তাবিত স্থানে উপরোক্ত শর্তাবলীর আলোকে অনুমোদিত উচ্চতার মধ্যে স্থাপনা/ভবন নির্মাণ সীমিত রাখা নিশ্চিত করতে হবে।

০৫। সিএএবি'র ওয়েবসাইট (www.caab.gov.bd)-এ প্রকাশিত অনুমোদিত উচ্চতার ছাড়পত্রটি যাচাই করণের জন্য রাজধানী উন্নয়ন কর্তৃপক্ষ/নকশা অনুমোদনকারী সংস্থাকে অনুরোধ করা যাচ্ছে।

২০-১১-২০২২

মোঃ মাসুদ রানা

উপ-পরিচালক (এটিএম)

ফোন: +৮৮০ ২ ৪৮৯৬২০৩২, Ext. ৩১২০

ফ্যাক্স: ..

ইমেইল: ddats@caab.gov.bd

নির্বাহী প্রকৌশলী(সিভিল), সিভিল ডিভিশন-২, সিএএবি, কুর্মিটোলা, ঢাকা।


স্মারক নম্বর: ৩০.৩১.০০০০.১৪৪.০২.০০২.২২.৬৪৩/১(৫)

তারিখ: ৫ অগ্রহায়ণ ১৪২৯

২০ নভেম্বর ২০২২

সদয় অবগতি ও কার্যার্থে প্রেরণ করা হল:

- ১) পরিচালক (সিএনএস), পরিচালক(সিএনএস) এর দপ্তর, বাংলাদেশ বেসামরিক বিমান চলাচল কর্তৃপক্ষ
- ২) প্রধান প্রকৌশলী, সিএএবি, সদর দপ্তর, কুর্মিটোলা, ঢাকা-১২২৯।
- ৩) তত্ত্বাবধায়ক প্রকৌশলী, সিভিল সার্কেল, সিএএবি, সদর দপ্তর, কুর্মিটোলা, ঢাকা-১২২৯।
- ৪) অধ্যক্ষ, সিভিল এভিয়েশন স্কুল এন্ড কলেজ, কুর্মিটোলা, ঢাকা।
- ৫) পি এ টু চেয়ারম্যান, সিএএবি, সদর দপ্তর, কুর্মিটোলা, ঢাকা-১২২৯।



২০-১১-২০২২

মোঃ মাসুদ রানা

উপ-পরিচালক (এটিএম)



বাংলাদেশ বেসামরিক বিমান চলাচল কর্তৃপক্ষ

সদর দপ্তর, কুর্মিটোলা, ঢাকা-১২২৯।

www.caab.gov.bd

এয়ার ট্রাফিক ম্যানেজমেন্ট বিভাগ



জবুরি

অতি গোপনীয়

স্মারক নম্বর: ৩০.৩১.০০০০.১৪৪.০২.০০২.২২.৬৪৪

তারিখ: ২ অগ্রহায়ণ ১৪২৯

১৭ নভেম্বর ২০২২

বিষয়: **ভবন/স্থাপনা নির্মাণে উচ্চতার ছাড়পত্র প্রসংগে।**

সূত্র: নং-২৫.৩৯.০০০০.১০৬.৯৯.০০২.২০২১(১)১০৩৭স্বাঃ, তারিখ:-০৭/১১/২০২২খ্রিঃ।

০১। উপর্যুক্ত বিষয়ে সূত্রোল্লিখিত পত্রের বরাতে (সংশ্লিষ্ট অন্যান্য সরকারী সংস্থা/বিভাগের অনাপত্তি সাপেক্ষে) প্রস্তাবিত স্থানে হযরত শাহজালাল আন্তর্জাতিক বিমানবন্দরের OLS এর আলোকে ANO (AD) A1 এবং ICAO Annex-14 এর নিয়ম অনুযায়ী নিম্নবর্ণিত ছকে প্রদর্শিত সর্বোচ্চ প্রাপ্য উচ্চতা কর্তৃপক্ষ কর্তৃক অনুমোদিত হয়েছে।

ক্রমিক নং	স্থাপনা/ভবন নির্মাণের প্রস্তাবিত স্থান/জমির তফসিল	হযরত শাহজালাল আন্তর্জাতিক বিমানবন্দরের এরোড্রাম এলিভেশন হতে অনুমোদিত উচ্চতা
(ক)	প্লটের ভৌগলিক স্থানাংক: ২৩° ৪৭' ৪৯.২৯" উত্তর, ৯০° ২৪' ৪২.২০" পূর্ব, প্লট নং-১০/এ, রাস্তা নং-৫১, ব্লক-এনডব্লিউ(জি), গুলশান আবাসিক এলাকা, ঢাকা।	১৫০(একশত পঞ্চাশ)ফুট

০২। স্থাপনা/ভবন নির্মাণে নির্মাণকারী ব্যক্তি/গোষ্ঠী/সংস্থা/প্রতিষ্ঠানকে নিম্নবর্ণিত শর্ত সমূহ অবশ্যই পালন করতে হবে:

(ক) স্থাপনা/ভবনের সিঁড়িঘর, জলাধার, লিফট, এটেনা (যদি থাকে), খুঁটি, প্রতিবন্ধক বাতি ইত্যাদিসহ মোট উচ্চতা অনুমোদিত উচ্চতার মধ্যে সীমাবদ্ধ রাখতে হবে।

(খ) নির্মাণ কাজের জন্য ফ্রেন বা তদজাতীয় কোন যন্ত্রপাতি ব্যবহার করলে সেগুলোও উক্ত উচ্চতার মধ্যে সীমিত রাখতে হবে।

(গ) স্থাপনা/ভবনের চুড়ায় (প্রযোজ্য ক্ষেত্রে) লাল প্রতিবন্ধক বাতি সূর্যাস্ত হতে সূর্যোদয় পর্যন্ত এবং খারাপ আবহাওয়ায় জ্বালিয়ে রাখতে হবে।

০৩। হযরত শাহজালাল আন্তর্জাতিক বিমানবন্দরের এরোড্রাম এলিভেশন (Mean Sea Level হতে উচ্চতা)-কে ভিত্তি বিবেচনায় উক্ত স্থানে অবকাঠামো নির্মাণের প্রাপ্য উচ্চতা নির্ধারণ করা হয়েছে। সুতরাং নির্মাণ স্থানের এলিভেশন ২৭ ফুটের অতিরিক্ত হলে, অতিরিক্ত উচ্চতা অত্র পত্রের মাধ্যমে প্রদত্ত উচ্চতা হতে বাদ দিয়ে প্রস্তাবিত অবকাঠামো নির্মাণ করতে হবে।

০৪। রাজধানী উন্নয়ন কর্তৃপক্ষ/নকশা অনুমোদনকারী সংস্থা প্রস্তাবিত স্থানে উপরোক্ত শর্তাবলীর আলোকে অনুমোদিত উচ্চতার মধ্যে স্থাপনা/ভবন নির্মাণ সীমিত রাখা নিশ্চিত করতে হবে।

০৫। সিএএবি'র ওয়েবসাইট (www.caab.gov.bd)-এ প্রকাশিত অনুমোদিত উচ্চতার ছাড়পত্রটি যাচাই করণের জন্য রাজধানী উন্নয়ন কর্তৃপক্ষ/নকশা অনুমোদনকারী সংস্থাকে অনুরোধ করা যাচ্ছে।

১৭-১১-২০২২

মোঃ মাসুদ রানা

উপ-পরিচালক (এটিএম)

চেয়ারম্যান, রাজধানী উন্নয়ন কর্তৃপক্ষ, রাজউক ভবন, ঢাকা।

ফোন: +৮৮০ ২ ৪৮৯৬২০৩২, Ext. ৩১২০

ফ্যাক্স: ..

ইমেইল: ddats@caab.gov.bd

দৃষ্টি আকর্ষণঃ অথরাইজড অফিসার, অথরাইজড অফিসার-১ (জোন-৪), রাজধানী উন্নয়ন কর্তৃপক্ষ, মহাখালী জোনাল অফিস, রাজউক, ঢাকা।

স্মারক নম্বর: ৩০.৩১.০০০০.১৪৪.০২.০০২.২২.৬৪৪/১(২)

তারিখ: ২ অগ্রহায়ণ ১৪২৯

১৭ নভেম্বর ২০২২

সদয় অবগতি ও কার্যার্থে প্রেরণ করা হল:

১) পরিচালক (সিএনএস), পরিচালক(সিএনএস) এর দপ্তর, বাংলাদেশ বেসামরিক বিমান চলাচল কর্তৃপক্ষ(ওয়েব সাইটে প্রকাশের জন্য অনুরোধ করা হল)।

২) জনাব মাহে জাবীন গং, পিতা-মৃত-আবুল মনসুর ফজলি হোসেন, বাসা নং-১০/এ, রোড নং-৫১, ব্লক-এনডাব্লিউ(জি), গুলশান -২, ঢাকা-১২১২।



১৭-১১-২০২২

মোঃ মাসুদ রানা

উপ-পরিচালক (এটিএম)