



বাংলাদেশ বেসামরিক বিমান চলাচল কর্তৃপক্ষ

সদর দপ্তর, কুর্মিটোলা, ঢাকা-১২২৯।

www.caab.gov.bd

এয়ার ট্রাফিক ম্যানেজমেন্ট বিভাগ



স্মারক নম্বর: ৩০.৩১.০০০০.১৪৪.০২.০০২.২২.৫৬

তারিখ: ৮ মাঘ ১৪২৯

২২ জানুয়ারি ২০২৩

বিষয়: স্থাপনা/ভবন নির্মাণে উচ্চতার ছাড়পত্র প্রসংগে।

সূত্র: (ক) নং-২৫.৩৯.০০০০.০৯৯.৯৯.০০১.২০২১.১২৩, তারিখ:-১২/১০/২০২২খ্রিঃ।

(খ) নং-২৩.০৮.০০০০.০০৮.২৩.০০১.১৭.৫২০, তারিখ:-০২/০৯/২০২২খ্রিঃ

উপর্যুক্ত বিষয়ে সূত্রোল্লিখিত পত্রের বরাতে (সংশ্লিষ্ট অন্যান্য সরকারী সংস্থা/বিভাগের অনাপত্তি সাপেক্ষে) প্রস্তাবিত স্থানে হযরত শাহজালাল আন্তর্জাতিক বিমানবন্দরের OLS এর আলোকে ANO (AD) A1 এবং ICAO Annex-14 এর নিয়ম অনুযায়ী নিম্নবর্ণিত ছকে প্রদর্শিত সর্বোচ্চ প্রাপ্য উচ্চতা কর্তৃপক্ষ কর্তৃক অনুমোদিত হয়েছে।

ক্রমিক নং	স্থাপনা/ভবন নির্মাণের প্রস্তাবিত স্থান/জমির তফসিল	হযরত শাহজালাল আন্তর্জাতিক বিমানবন্দরের এরোডাম এলিভেশন হতে অনুমোদিত উচ্চতা
(ক)	সার্ভে অব বাংলাদেশ কর্তৃক নির্ণয়কৃত প্লটের ভৌগলিক স্থানাংক: ২৩°৫১'২৬.৩০০০৪" উত্তর, ৯০°২২'৫১.৯৬৮৭০" পূর্ব, প্লটের এলিভেশন ৩.৬১২মিটার (১১.৮৫ফুট) এবং প্লটের সম্মুখ রাস্তার ভৌগলিক স্থানাংক: ২৩°৫১'২৫.৭৬৫১৮" উত্তর, ৯০° ২২'৫১.৮৪৮১৮" পূর্ব, প্লটের এলিভেশন ৪.৩০৭মিটার (১৪.১৩ফুট), মৌজা-বাউনিয়া, আর,এস দাগ নং-৪৪৩১(অংশ) এবং সিটি জরিপ দাগ নং-৭০৪৫(অংশ), পল্লবী, ঢাকা।	১১০(একশত দশ)ফুট

০২। হযরত শাহজালাল আন্তর্জাতিক বিমানবন্দরের এরোডাম এলিভেশন (Mean Sea Level হতে উচ্চতা)-কে ২৭ ফুট ভিত্তি ধরে এই উচ্চতার অনুমোদন দেওয়া হয়েছে। সূত্র 'খ' এর আলোকে অনুমোদিত উচ্চতার সহিত ১২.৮৭ফুট(বোরো দশমিক আট সাত)ফুট যোগ করে প্রস্তাবিত স্থাপনা/ভবন নির্মাণ করার অনুমতি দেওয়া যেতে পারে।

০৩। স্থাপনা/ভবন নির্মাণে নির্মাণকারী ব্যক্তি/গোষ্ঠী/সংস্থা/প্রতিষ্ঠানকে নিম্নবর্ণিত শর্ত সমূহ অবশ্যই পালন করতে হবে:

(ক) স্থাপনা/ভবনের সিঁড়িঘর, জলাধার, লিফট, এন্টেনা (যদি থাকে), খুঁটি, প্রতিবন্ধক বাতি ইত্যাদিসহ মোট উচ্চতা অনুমোদিত উচ্চতার মধ্যে সীমাবদ্ধ রাখতে হবে।

(খ) নির্মাণ কাজের জন্য ফ্রেন বা তদজাতীয় কোন যন্ত্রপাতি ব্যবহার করলে সেগুলোও উক্ত উচ্চতার মধ্যে সীমিত রাখতে হবে।

(গ) স্থাপনা/ভবনের চুড়ায় (প্রয়োজ্য ক্ষেত্রে) লাল প্রতিবন্ধক বাতি সূর্যাস্ত হতে সূর্যোদয় পর্যন্ত এবং খারাপ আবহাওয়ায় জ্বালিয়ে রাখতে হবে।

(ঘ) ভবন নির্মাণের উচ্চতা প্রস্তাবিত প্লটের সম্মুখ রাস্তা হতে পরিমাপ করতে হবে।

০৪। রাজধানী উন্নয়ন কর্তৃপক্ষ/নকশা অনুমোদনকারী সংস্থা প্রস্তাবিত স্থানে উপরোক্ত শর্তাবলীর আলোকে অনুমোদিত উচ্চতার মধ্যে স্থাপনা/ভবন নির্মাণ সীমিত রাখা নিশ্চিত করতে হবে।

০৫। সিএএবি'র ওয়েবসাইট (www.caab.gov.bd)-এ প্রকাশিত অনুমোদিত উচ্চতার ছাড়পত্রটি যাচাই করণের জন্য রাজধানী উন্নয়ন কর্তৃপক্ষ/নকশা অনুমোদনকারী সংস্থাকে অনুরোধ করা যাচ্ছে।

২২-১-২০২৩

মোঃ মাসুদ রানা

উপ-পরিচালক (এটিএম)

চেয়ারম্যান, রাজধানী উন্নয়ন কর্তৃপক্ষ, রাজউক ভবন, ঢাকা।

ফোন: +৮৮০ ২ ৪৮৯৬২০৩২, Ext. ৩১২০

ফ্যাক্স: ..

ইমেইল: ddats@caab.gov.bd

দৃষ্টি আকর্ষণঃ অথরাইজড অফিসার (চলতি দায়িত্ব), অথরাইজড অফিসার-২ (জোন-৩), রাজধানী উন্নয়ন কর্তৃপক্ষ, জোনাল অফিস, মহাখালী, ঢাকা।


স্মারক নম্বর: ৩০.৩১.০০০০.১৪৪.০২.০০২.২২.৫৬/১(২)

তারিখ: ৮ মাঘ ১৪২৯
২২ জানুয়ারি ২০২৩

সদয় অবগতি ও কার্যার্থে প্রেরণ করা হল:

১) পরিচালক (সিএনএস), পরিচালক(সিএনএস) এর দপ্তর, বাংলাদেশ বেসামরিক বিমান চলাচল কর্তৃপক্ষ(ওয়েব সাইটে প্রকাশের জন্য অনুরোধ করা হল)।

২) জনাব মোঃ হানিফ চৌধুরী গং, সাং-উত্তর জয়পুর, লক্ষীপুর, লক্ষীপুর, লক্ষীপুর সদর, লক্ষীপুর।



২২-১-২০২৩

মোঃ মাসুদ রানা

উপ-পরিচালক (এটিএম)



বাংলাদেশ বেসামরিক বিমান চলাচল কর্তৃপক্ষ

সদর দপ্তর, কুর্মিটোলা, ঢাকা-১২২৯।

www.caab.gov.bd

এয়ার ট্রাফিক ম্যানেজমেন্ট বিভাগ



স্মারক নম্বর: ৩০.৩১.০০০০.১৪৪.০২.০০২.২২.৫৬

তারিখ: ৮ মাঘ ১৪২৯

২২ জানুয়ারি ২০২৩

বিষয়: স্থাপনা/ভবন নির্মাণে উচ্চতার ছাড়পত্র প্রসংগে।

সূত্র: (ক) নং-২৫.৩৯.০০০০.০৯৯.৯৯.০০১.২০২১.১২৩, তারিখ:-১২/১০/২০২২খ্রিঃ।

(খ) নং-২৩.০৮.০০০০.০০৮.২৩.০০১.১৭.৫২০, তারিখ:-০২/০৯/২০২২খ্রিঃ

উপর্যুক্ত বিষয়ে সূত্রোল্লিখিত পত্রের বরাতে (সংশ্লিষ্ট অন্যান্য সরকারী সংস্থা/বিভাগের অনাপত্তি সাপেক্ষে) প্রস্তাবিত স্থানে হযরত শাহজালাল আন্তর্জাতিক বিমানবন্দরের OLS এর আলোকে ANO (AD) A1 এবং ICAO Annex-14 এর নিয়ম অনুযায়ী নিম্নবর্ণিত ছকে প্রদর্শিত সর্বোচ্চ প্রাপ্য উচ্চতা কর্তৃপক্ষ কর্তৃক অনুমোদিত হয়েছে।

ক্রমিক নং	স্থাপনা/ভবন নির্মাণের প্রস্তাবিত স্থান/জমির তফসিল	হযরত শাহজালাল আন্তর্জাতিক বিমানবন্দরের এরোডাম এলিভেশন হতে অনুমোদিত উচ্চতা
(ক)	সার্ভে অব বাংলাদেশ কর্তৃক নির্ণয়কৃত প্লটের ভৌগলিক স্থানাংক: ২৩°৫১'২৬.৩০০০৪" উত্তর, ৯০°২২'৫১.৯৬৮৭০" পূর্ব, প্লটের এলিভেশন ৩.৬১২মিটার (১১.৮৫ফুট) এবং প্লটের সম্মুখ রাস্তার ভৌগলিক স্থানাংক: ২৩°৫১'২৫.৭৬৫১৮" উত্তর, ৯০° ২২'৫১.৮৪৮১৮" পূর্ব, প্লটের এলিভেশন ৪.৩০৭মিটার (১৪.১৩ফুট), মৌজা-বাউনিয়া, আর,এস দাগ নং-৪৪৩১(অংশ) এবং সিটি জরিপ দাগ নং-৭০৪৫(অংশ), পল্লবী, ঢাকা।	১১০(একশত দশ)ফুট

০২। হযরত শাহজালাল আন্তর্জাতিক বিমানবন্দরের এরোডাম এলিভেশন (Mean Sea Level হতে উচ্চতা)-কে ২৭ ফুট ভিত্তি ধরে এই উচ্চতার অনুমোদন দেওয়া হয়েছে। সূত্র 'খ' এর আলোকে অনুমোদিত উচ্চতার সহিত ১২.৮৭ফুট(বোরো দশমিক আট সাত)ফুট যোগ করে প্রস্তাবিত স্থাপনা/ভবন নির্মাণ করার অনুমতি দেওয়া যেতে পারে।

০৩। স্থাপনা/ভবন নির্মাণে নির্মাণকারী ব্যক্তি/গোষ্ঠী/সংস্থা/প্রতিষ্ঠানকে নিম্নবর্ণিত শর্ত সমূহ অবশ্যই পালন করতে হবে:

(ক) স্থাপনা/ভবনের সিঁড়িঘর, জলাধার, লিফট, এন্টেনা (যদি থাকে), খুঁটি, প্রতিবন্ধক বাতি ইত্যাদিসহ মোট উচ্চতা অনুমোদিত উচ্চতার মধ্যে সীমাবদ্ধ রাখতে হবে।

(খ) নির্মাণ কাজের জন্য ফ্রেন বা তদজাতীয় কোন যন্ত্রপাতি ব্যবহার করলে সেগুলোও উক্ত উচ্চতার মধ্যে সীমিত রাখতে হবে।

(গ) স্থাপনা/ভবনের চুড়ায় (প্রয়োজ্য ক্ষেত্রে) লাল প্রতিবন্ধক বাতি সূর্যাস্ত হতে সূর্যোদয় পর্যন্ত এবং খারাপ আবহাওয়ায় জ্বালিয়ে রাখতে হবে।

(ঘ) ভবন নির্মাণের উচ্চতা প্রস্তাবিত প্লটের সম্মুখ রাস্তা হতে পরিমাপ করতে হবে।

০৪। রাজধানী উন্নয়ন কর্তৃপক্ষ/নকশা অনুমোদনকারী সংস্থা প্রস্তাবিত স্থানে উপরোক্ত শর্তাবলীর আলোকে অনুমোদিত উচ্চতার মধ্যে স্থাপনা/ভবন নির্মাণ সীমিত রাখা নিশ্চিত করতে হবে।

০৫। সিএএবি'র ওয়েবসাইট (www.caab.gov.bd)-এ প্রকাশিত অনুমোদিত উচ্চতার ছাড়পত্রটি যাচাই করণের জন্য রাজধানী উন্নয়ন কর্তৃপক্ষ/নকশা অনুমোদনকারী সংস্থাকে অনুরোধ করা যাচ্ছে।

২২-১-২০২৩

মোঃ মাসুদ রানা

উপ-পরিচালক (এটিএম)

চেয়ারম্যান, রাজধানী উন্নয়ন কর্তৃপক্ষ, রাজউক ভবন, ঢাকা।

ফোন: +৮৮০ ২ ৪৮৯৬২০৩২, Ext. ৩১২০

ফ্যাক্স: ..

ইমেইল: ddats@caab.gov.bd

দৃষ্টি আকর্ষণঃ অথরাইজড অফিসার (চলতি দায়িত্ব), অথরাইজড অফিসার-২ (জোন-৩), রাজধানী উন্নয়ন কর্তৃপক্ষ, জোনাল অফিস, মহাখালী, ঢাকা।


স্মারক নম্বর: ৩০.৩১.০০০০.১৪৪.০২.০০২.২২.৫৬/১(২)

তারিখ: ৮ মাঘ ১৪২৯
২২ জানুয়ারি ২০২৩

সদয় অবগতি ও কার্যার্থে প্রেরণ করা হল:

১) পরিচালক (সিএনএস), পরিচালক(সিএনএস) এর দপ্তর, বাংলাদেশ বেসামরিক বিমান চলাচল কর্তৃপক্ষ(ওয়েব সাইটে প্রকাশের জন্য অনুরোধ করা হল)।

২) জনাব মোঃ হানিফ চৌধুরী গং, সাং-উত্তর জয়পুর, লক্ষীপুর, লক্ষীপুর, লক্ষীপুর সদর, লক্ষীপুর।



২২-১-২০২৩

মোঃ মাসুদ রানা

উপ-পরিচালক (এটিএম)



বাংলাদেশ বেসামরিক বিমান চলাচল কর্তৃপক্ষ

সদর দপ্তর, কুর্মিটোলা, ঢাকা-১২২৯।

www.caab.gov.bd

এয়ার ট্রাফিক ম্যানেজমেন্ট বিভাগ



স্মারক নম্বর: ৩০.৩১.০০০০.১৪৪.০২.০০২.২২.৫৭

তারিখ: ৮ মাঘ ১৪২৯

২২ জানুয়ারি ২০২৩

বিষয়: স্থাপনা/ভবন নির্মাণে উচ্চতার ছাড়পত্র প্রসঙ্গে।

সূত্র: (ক) নং-২৫.৩৯.০০০০.০৯৯.৯৯.০০১.২০২১.১২১, তারিখ:-১২/১০/২০২২খ্রিঃ।

(খ) নং-২৩.০৮.০০০০.০০৮.২৩.০০১.১৭.৫১৯, তারিখ:-০২/০৯/২০২২খ্রিঃ

উপর্যুক্ত বিষয়ে সূত্রোল্লিখিত পত্রের বরাতে (সংশ্লিষ্ট অন্যান্য সরকারী সংস্থা/বিভাগের অনাপত্তি সাপেক্ষে) প্রস্তাবিত স্থানে হযরত শাহজালাল আন্তর্জাতিক বিমানবন্দরের OLS এর আলোকে ANO (AD) A1 এবং ICAO Annex-14 এর নিয়ম অনুযায়ী নিম্নেবর্ণিত ছকে প্রদর্শিত সর্বোচ্চ প্রাপ্য উচ্চতা কর্তৃপক্ষ কর্তৃক অনুমোদিত হয়েছে।

ক্রমিক নং	স্থাপনা/ভবন নির্মাণের প্রস্তাবিত স্থান/জমির তফসিল	হযরত শাহজালাল আন্তর্জাতিক বিমানবন্দরের এরোড্রাম এলিভেশন হতে অনুমোদিত উচ্চতা
(ক)	সার্ভে অব বাংলাদেশ কর্তৃক নির্ণয়কৃত প্লটের ভৌগলিক স্থানাংক: ২৩°৫১'২২.০১৬৪২" উত্তর, ৯০°২২'৫৮.১৫৫০৭" পূর্ব, প্লটের এলিভেশন ৪.৫৩৪মিটার (১৪.৮৭ফুট) এবং প্লটের সম্মুখ রাস্তার ভৌগলিক স্থানাংক: ২৩° ৫১' ২১.৯৯২৪০" উত্তর, ৯০° ২২' ৫৭.৯০০৮৮" পূর্ব, প্লটের এলিভেশন ৫.০৯৬মিটার (১৬.৭২ফুট), মৌজা-বাউনিয়া, সি,এ দাগ নং-২৩৬১(অংশ), আর,এস দাগ নং-৬৩০৪(অংশ) এবং সিটি জরিপ দাগ নং-১১০৬৬(অংশ), পল্লবী, ঢাকা।	৯৫(পঁচানব্বই)ফুট

০২। হযরত শাহজালাল আন্তর্জাতিক বিমানবন্দরের এরোড্রাম এলিভেশন (Mean Sea Level হতে উচ্চতা)-কে ২৭ ফুট ভিত্তি ধরে এই উচ্চতার অনুমোদন দেওয়া হয়েছে। সূত্র 'খ' এর আলোকে অনুমোদিত উচ্চতার সহিত ৯.২৮ফুট(নয় দশমিক দুই আট)ফুট যোগ করে প্রস্তাবিত স্থাপনা/ভবন নির্মাণ করার অনুমতি দেওয়া যেতে পারে।

০৩। স্থাপনা/ভবন নির্মাণে নির্মাণকারী ব্যক্তি/গোষ্ঠী/সংস্থা/প্রতিষ্ঠানকে নিম্নেবর্ণিত শর্ত সমূহ অবশ্যই পালন করতে হবে:

(ক) স্থাপনা/ভবনের সিঁড়িঘর, জলাধার, লিফট, এল্টেনা (যদি থাকে), খুঁটি, প্রতিবন্ধক বাতি ইত্যাদিসহ মোট উচ্চতা অনুমোদিত উচ্চতার মধ্যে সীমাবদ্ধ রাখতে হবে।

(খ) নির্মাণ কাজের জন্য ক্রেন বা তদজাতীয় কোন যন্ত্রপাতি ব্যবহার করলে সেগুলোও উক্ত উচ্চতার মধ্যে সীমিত রাখতে হবে।

(গ) স্থাপনা/ভবনের চুড়ায় (প্রয়োজ্য ক্ষেত্রে) লাল প্রতিবন্ধক বাতি সূর্যাস্ত হতে সূর্যোদয় পর্যন্ত এবং খারাপ আবহাওয়ায় জ্বালিয়ে রাখতে হবে।

(ঘ) ভবন নির্মাণের উচ্চতা প্রস্তাবিত প্লটের সম্মুখ রাস্তা হতে পরিমাপ করতে হবে।

০৪। রাজধানী উন্নয়ন কর্তৃপক্ষ/নকশা অনুমোদনকারী সংস্থা প্রস্তাবিত স্থানে উপরোক্ত শর্তাবলীর আলোকে অনুমোদিত উচ্চতার মধ্যে স্থাপনা/ভবন নির্মাণ সীমিত রাখা নিশ্চিত করতে হবে।

০৫। সিএএবি'র ওয়েবসাইট (www.caab.gov.bd)-এ প্রকাশিত অনুমোদিত উচ্চতার ছাড়পত্রটি যাচাই করণের জন্য রাজধানী উন্নয়ন কর্তৃপক্ষ/নকশা অনুমোদনকারী সংস্থাকে অনুরোধ করা যাচ্ছে।

২২-১-২০২৩



বাংলাদেশ বেসামরিক বিমান চলাচল কর্তৃপক্ষ

সদর দপ্তর, কুর্মিটোলা, ঢাকা-১২২৯।

www.caab.gov.bd

এয়ার ট্রাফিক ম্যানেজমেন্ট বিভাগ

জরুরি
অতি গোপনীয়

স্মারক নম্বর: ৩০.৩১.০০০০.১৪৪.০২.০১৬.২১.৭২৮

তারিখ: ৮ মাঘ ১৪২৯

২২ জানুয়ারি ২০২৩

বিষয়: মোবাইল টাওয়ার/স্থাপনা নির্মাণে উচ্চতার ছাড়পত্র প্রসংগে।

সূত্র: No.: edotco BD-2022/243, Date:-13/11/2022.

০১। উপর্যুক্ত বিষয়ে সূত্রোল্লিখিত পত্রের বরাতে (সংশ্লিষ্ট অন্যান্য সরকারী সংস্থা/বিভাগের অনাপত্তি সাপেক্ষে) প্রস্তাবিত স্থানে ওসমানী আন্তর্জাতিক বিমানবন্দর, সিলেট এর OLS এর আলোকে ANO (AD) A1 এবং ICAO Annex-14 এর নিয়ম অনুযায়ী নিম্নেবর্ণিত ছকে প্রদর্শিত সর্বোচ্চ প্রাপ্য উচ্চতা কর্তৃপক্ষ কর্তৃক অনুমোদিত হয়েছে।

ক্রমিক নং	মোবাইল টাওয়ার/স্থাপনা নির্মাণের প্রস্তাবিত স্থান/জমির তফসিল	ওসমানী আন্তর্জাতিক বিমানবন্দর, সিলেট এর এরোড্রাম এলিভেশন হতে অনুমোদিত উচ্চতা
১.	ভৌগলিক স্থানাংক: 24°59'31.66"N, 91°48'46.00"E, Vill:Umairgao, Shiber, Bazar-3100, PS: Sylhet Sadar, Dis: Sylhet.	১১৫(একশত পনের)ফুট
২.	ভৌগলিক স্থানাংক: 24°59'30.64"N, 91°50'51.01"E, Vill: Ranigonj, PO:Salutikor, PS: Gowainghat, Dist: Sylhet	১১৫(একশত পনের)ফুট

০২। মোবাইল টাওয়ার/স্থাপনা/ নির্মাণে নির্মাণকারী ব্যক্তি/গোষ্ঠী/সংস্থা/প্রতিষ্ঠানকে নিম্নেবর্ণিত শর্ত সমূহ অবশ্যই পালন করতে হবে:

(ক) মোবাইল টাওয়ার/স্থাপনা/ভবনের সিঁড়িঘর, জলাধার, লিফট, এন্টেনা (যদি থাকে), খুঁটি, প্রতিবন্ধক বাতি ইত্যাদিসহ মোট উচ্চতা অনুমোদিত উচ্চতার মধ্যে সীমাবদ্ধ রাখতে হবে।

(খ) নির্মাণ কাজের জন্য ফ্রেন বা তদজাতীয় কোন যন্ত্রপাতি ব্যবহার করলে সেগুলোও উক্ত উচ্চতার মধ্যে সীমিত রাখতে হবে।

(গ) স্থাপনা/মোবাইল টাওয়ারের চুড়ায় (প্রযোজ্য ক্ষেত্রে) লাল প্রতিবন্ধক বাতি সূর্যাস্ত হতে সূর্যোদয় পর্যন্ত এবং খারাপ আবহাওয়ায় জ্বালিয়ে রাখতে হবে।

০৩। ওসমানী আন্তর্জাতিক বিমানবন্দর, সিলেট এর এরোড্রাম এলিভেশন (Mean Sea Level হতে উচ্চতা)-কে ভিত্তি বিবেচনায় উক্ত স্থানে অবকাঠামো নির্মাণের প্রাপ্য উচ্চতা নির্ধারণ করা হয়েছে। সুতরাং নির্মাণ স্থানের এলিভেশন ৪২ ফুটের অতিরিক্ত হলে, অতিরিক্ত উচ্চতা অত্র পত্রের মাধ্যমে প্রদত্ত উচ্চতা হতে বাদ দিয়ে প্রস্তাবিত অবকাঠামো নির্মাণ করতে হবে।

০৪। নকশা অনুমোদনকারী সংস্থা প্রস্তাবিত স্থানে উপরোক্ত শর্তাবলীর আলোকে অনুমোদিত উচ্চতার মধ্যে স্থাপনা/মোবাইল টাওয়ার নির্মাণ সীমিত রাখা নিশ্চিত করতে হবে।

০৫। সিএবি'র ওয়েবসাইট (www.caab.gov.bd)-এ প্রকাশিত অনুমোদিত উচ্চতার ছাড়পত্রটি যাচাই করণের জন্য নকশা অনুমোদনকারী সংস্থাকে অনুরোধ করা যাচ্ছে।

Head of site Acquisition & Management
edotco Bangladesh co. Ltd., Uday Tower,
13th & 14th Floor, 57 & 57/A, Gulshan
Avenue, Gulshan-1, Dhaka-1212.


মোঃ মাসুদ রানা
উপ-পরিচালক (এটিএস)
ফোন: +৮৮০ ২ ৪৮৯৬২০৩২, Ext. ৩১২০
ফ্যাক্স: ..
ইমেইল: ddats@caab.gov.bd

স্মারক নম্বর: ৩০.৩১.০০০০.১৪৪.০২.০১৬.২১.৭২৮/১(২)

তারিখ: ৮ মাঘ ১৪২৯
২২ জানুয়ারি ২০২৩

সদয় অবগতি ও কার্যার্থে প্রেরণ করা হল:

- ১) পরিচালক (সিএনএস), পরিচালক(সিএনএস) এর দপ্তর, বাংলাদেশ বেসামরিক বিমান চলাচল কর্তৃপক্ষ (ওয়েব সাইটে প্রকাশের জন্য)।
- ২) বিমানবন্দর ব্যবস্থাপক, ওসমানী আন্তর্জাতিক বিমানবন্দর, সিলেট।



২২-১-২০২৩

মোঃ মাসুদ রানা
উপ-পরিচালক (এটিএস)



বাংলাদেশ বেসামরিক বিমান চলাচল কর্তৃপক্ষ

সদর দপ্তর, কুর্মিটোলা, ঢাকা-১২২৯।

www.caab.gov.bd

এয়ার ট্রাফিক ম্যানেজমেন্ট বিভাগ



স্মারক নম্বর: ৩০.৩১.০০০০.১৪৪.০২.০১৬.২১.৭২৯

তারিখ: ৮ মাঘ ১৪২৯

২২ জানুয়ারি ২০২৩

বিষয়: মোবাইল টাওয়ার/স্থাপনা নির্মাণে উচ্চতার ছাড়পত্র প্রসংগে।

সূত্র: No.: edotco BD-2022/244, Date:-13/11/2022.

উপর্যুক্ত বিষয়ে সূত্রোল্লিখিত পত্রের বরাতে (সংশ্লিষ্ট অন্যান্য সরকারী সংস্থা/বিভাগের অনাপত্তি সাপেক্ষে) প্রস্তাবিত স্থানে সৈয়দপুর বিমানবন্দরের OLS এর আলোকে ANO (AD) A1 এবং ICAO Annex-14 এর নিয়ম অনুযায়ী নিম্নবর্ণিত ছকে প্রদর্শিত সর্বোচ্চ প্রাপ্য উচ্চতা কর্তৃপক্ষ কর্তৃক অনুমোদিত হয়েছে।

ক্রমিক নং	মোবাইল টাওয়ার/স্থাপনা নির্মাণের প্রস্তাবিত স্থান/জমির তফসিল	সৈয়দপুর বিমানবন্দরের এরোড্রাম এলিভেশন হতে অনুমোদিত উচ্চতা
১.	ভৌগলিক স্থানাংক: 25° 46' 22.62"N, 88° 52' 29.21"E, Vill-Sonapukur, PO-Belaichandi PS-Parbatipur Dist-Dinajpur.	৯৫(পঁচানকই)ফুট
২.	ভৌগলিক স্থানাংক: 25° 39' 08.49"N, 88° 57' 40.45"E, Vill: Gorarpara, P.O: Nurul Mojid, PS-Parbatipur Dist-Dinajpur.	১১৫(একশত পাঁচ)ফুট

০২। মোবাইল টাওয়ার/স্থাপনা/ নির্মাণে নির্মাণকারী ব্যক্তি/গোষ্ঠী/সংস্থা/প্রতিষ্ঠানকে নিম্নবর্ণিত শর্ত সমূহ অবশ্যই পালন করতে হবে:

(ক) মোবাইল টাওয়ার/স্থাপনা/ভবনের সিঁড়িঘর, জলাধার, লিফট, এন্টেনা (যদি থাকে), খুঁটি, প্রতিবন্ধক বাতি ইত্যাদিসহ মোট উচ্চতা অনুমোদিত উচ্চতার মধ্যে সীমাবদ্ধ রাখতে হবে।

(খ) নির্মাণ কাজের জন্য ক্রেন বা তদজাতীয় কোন যন্ত্রপাতি ব্যবহার করলে সেগুলোও উক্ত উচ্চতার মধ্যে সীমিত রাখতে হবে।

(গ) স্থাপনা/মোবাইল টাওয়ারের চূড়ায় (প্রযোজ্য ক্ষেত্রে) লাল প্রতিবন্ধক বাতি সূর্যাস্ত হতে সূর্যোদয় পর্যন্ত এবং খারাপ আবহাওয়ায় জ্বালিয়ে রাখতে হবে।

০৩। সৈয়দপুর বিমানবন্দরের এরোড্রাম এলিভেশন (Mean Sea Level হতে উচ্চতা)-কে ভিত্তি বিবেচনায় উক্ত স্থানে অবকাঠামো নির্মাণের প্রাপ্য উচ্চতা নির্ধারণ করা হয়েছে। সুতরাং নির্মাণ স্থানের এলিভেশন ৪২ ফুটের অতিরিক্ত হলে, অতিরিক্ত উচ্চতা অত্র পত্রের মাধ্যমে প্রদত্ত উচ্চতা হতে বাদ দিয়ে প্রস্তাবিত অবকাঠামো নির্মাণ করতে হবে।

০৪। নকশা অনুমোদনকারী সংস্থা প্রস্তাবিত স্থানে উপরোক্ত শর্তাবলীর আলোকে অনুমোদিত উচ্চতার মধ্যে স্থাপনা/মোবাইল টাওয়ার নির্মাণ সীমিত রাখা নিশ্চিত করতে হবে।

০৫। সিএবি'র ওয়েবসাইট (www.caab.gov.bd)-এ প্রকাশিত অনুমোদিত উচ্চতার ছাড়পত্রটি যাচাই করণের জন্য নকশা অনুমোদনকারী সংস্থাকে অনুরোধ করা যাচ্ছে।

২২-১-২০২৩

Head of site Acquisition & Management,
edotco Bangladesh co. Ltd., Uday Tower,
13th & 14th Floor, 57 & 57/A, Gulshan
Avenue, Gulshan-1, Dhaka-1212.


মোঃ মাসুদ রানা
উপ-পরিচালক (এটিএস)
ফোন: +৮৮০ ২ ৪৮৯৬২০৩২, Ext. ৩১২০
ফ্যাক্স: ..
ইমেইল: ddats@caab.gov.bd

স্মারক নম্বর: ৩০.৩১.০০০০.১৪৪.০২.০১৬.২১.৭২৯/১(২)

তারিখ: ৮ মাঘ ১৪২৯
২২ জানুয়ারি ২০২৩

সদয় অবগতি ও কার্যার্থে প্রেরণ করা হল:

- ১) পরিচালক (সিএনএস), পরিচালক(সিএনএস) এর দপ্তর, বাংলাদেশ বেসামরিক বিমান চলাচল কর্তৃপক্ষ(ওয়েব সাইটে প্রকাশের জন্য অনুরোধ করা হল)।
- ২) বিমানবন্দর ব্যবস্থাপক, সৈয়দপুর বিমানবন্দর, সৈয়দপুর, নীলফামারী।



২২-১-২০২৩

মোঃ মাসুদ রানা
উপ-পরিচালক (এটিএস)



বাংলাদেশ বেসামরিক বিমান চলাচল কর্তৃপক্ষ

সদর দপ্তর, কুর্মিটোলা, ঢাকা-১২২৯।

www.caab.gov.bd

এয়ার ট্রাফিক ম্যানেজমেন্ট বিভাগ



স্মারক নম্বর: ৩০.৩১.০০০০.১৪৪.০২.০১৬.২১.৭৩০

তারিখ: ৮ মাঘ ১৪২৯

২২ জানুয়ারি ২০২৩

বিষয়: মোবাইল টাওয়ার/স্থাপনা নির্মাণে উচ্চতার ছাড়পত্র প্রসংগে।

সূত্র: No.: edotco BD-2022/245, Date:-13/11/2022.

উপর্যুক্ত বিষয়ে সূত্রোল্লিখিত পত্রের বরাতে (সংশ্লিষ্ট অন্যান্য সরকারী সংস্থা/বিভাগের অনাপত্তি সাপেক্ষে) প্রস্তাবিত স্থানে শাহ মখদুম বিমানবন্দরের OLS এর আলোকে ANO (AD) A1 এবং ICAO Annex-14 এর নিয়ম অনুযায়ী নিম্নবর্ণিত ছকে প্রদর্শিত সর্বোচ্চ প্রাপ্য উচ্চতা কর্তৃপক্ষ কর্তৃক অনুমোদিত হয়েছে।

ক্রমিক নং	মোবাইল টাওয়ার/স্থাপনা নির্মাণের প্রস্তাবিত স্থান/জমির তফসিল	শাহ মখদুম বিমানবন্দরের এরোড্রাম এলিভেশন হতে অনুমোদিত উচ্চতা
(ক)	ভৌগলিক স্থানাংক: 24°23'39.73"N, 88°35'30.08"E, Vill:Selinda, P.O: Mirpur, P.S: Poba, Dist: Rajshahi.	১০৮(একশত আট)ফুট

০২। মোবাইল টাওয়ার/স্থাপনা/ নির্মাণে নির্মাণকারী ব্যক্তি/গোষ্ঠী/সংস্থা/প্রতিষ্ঠানকে নিম্নবর্ণিত শর্ত সমূহ অবশ্যই পালন করতে হবে:

(ক) মোবাইল টাওয়ার/স্থাপনা/ভবনের সিঁড়িঘর, জলাধার, লিফট, এটেনা (যদি থাকে), খুঁটি, প্রতিবন্ধক বাতি ইত্যাদিসহ মোট উচ্চতা অনুমোদিত উচ্চতার মধ্যে সীমাবদ্ধ রাখতে হবে।

(খ) নির্মাণ কাজের জন্য ফ্রেন বা তদজাতীয় কোন যন্ত্রপাতি ব্যবহার করলে সেগুলোও উক্ত উচ্চতার মধ্যে সীমিত রাখতে হবে।

(গ) স্থাপনা/মোবাইল টাওয়ারের চুড়ায় (প্রযোজ্য ক্ষেত্রে) লাল প্রতিবন্ধক বাতি সূর্যাস্ত হতে সূর্যোদয় পর্যন্ত এবং খারাপ আবহাওয়ায় জ্বালিয়ে রাখতে হবে।

০৩। শাহ মখদুম বিমানবন্দরের এরোড্রাম এলিভেশন (Mean Sea Level হতে উচ্চতা)-কে ভিত্তি বিবেচনায় উক্ত স্থানে অবকাঠামো নির্মাণের প্রাপ্য উচ্চতা নির্ধারণ করা হয়েছে। সুতরাং নির্মাণ স্থানের এলিভেশন ৫৫ ফুটের অতিরিক্ত হলে, অতিরিক্ত উচ্চতা অত্র পত্রের মাধ্যমে প্রদত্ত উচ্চতা হতে বাদ দিয়ে প্রস্তাবিত অবকাঠামো নির্মাণ করতে হবে।

০৪। নকশা অনুমোদনকারী সংস্থা প্রস্তাবিত স্থানে উপরোক্ত শর্তাবলীর আলোকে অনুমোদিত উচ্চতার মধ্যে স্থাপনা/মোবাইল টাওয়ার নির্মাণ সীমিত রাখা নিশ্চিত করতে হবে।

০৫। সিএবি'র ওয়েবসাইট (www.caab.gov.bd)-এ প্রকাশিত অনুমোদিত উচ্চতার ছাড়পত্রটি যাচাই করণের জন্য নকশা অনুমোদনকারী সংস্থাকে অনুরোধ করা যাচ্ছে।

২২-১-২০২৩

মোঃ মাসুদ রানা

উপ-পরিচালক (এটিএস)

ফোন: +৮৮০ ২ ৪৮৯৬২০৩২, Ext. ৩১২০

Head of site Acquisition & Management
edotco Bangladesh co. Ltd., Uday Tower,
13th & 14th Floor, 57 & 57/A, Gulshan
Avenue, Gulshan-1, Dhaka-1212.

ফ্যাক্স: ..

ইমেইল: ddats@caab.gov.bd


স্মারক নম্বর: ৩০.৩১.০০০০.১৪৪.০২.০১৬.২১.৭৩০/১(২)

তারিখ: ৮ মাঘ ১৪২৯
২২ জানুয়ারি ২০২৩

সদয় অবগতি ও কার্যার্থে প্রেরণ করা হল:

১) পরিচালক (সিএনএস), পরিচালক(সিএনএস) এর দপ্তর, বাংলাদেশ বেসামরিক বিমান চলাচল কর্তৃপক্ষ(ওয়েব সাইটে প্রকাশের জন্য অনুরোধ করা হল)।

২) বিমানবন্দর ব্যবস্থাপক, শাহ্ মখদুম বিমানবন্দর, রাজশাহী।



২২-১-২০২৩

মোঃ মাসুদ রানা

উপ-পরিচালক (এটিএস)