

বাংলাদেশ বেসামরিক বিমান চলাচল কর্তৃপক্ষ

সদর দপ্তর, কুর্মিটোলা, ঢাকা
এটিএস এন্ড এরোড্রামস বিভাগ

www.caab.gov.bd



নং-৩০.৩১.০০০০.১৪৪.০৫.০০৩.২০১৯. ৪২৪১

তারিখঃ- ১০/০৩/২০২০খ্রিঃ।

প্রতি,
চেয়ারম্যান,
রাজধানী উন্নয়ন কর্তৃপক্ষ,
রাজউক ভবন, ঢাকা।

(মনোযোগঃ অথরাইজড অফিসার-৫/৩, রাজধানী উন্নয়ন কর্তৃপক্ষ, রাজউক ভবন, ঢাকা।)


বিষয়ঃ স্থাপনা/ভবন নির্মাণে উচ্চতার ছাড়পত্র প্রসঙ্গে।

সূত্রঃ (ক) নং-রাজউক/জোন-৫/১এম-০১/১২/১২৭স্থঃ, তারিখঃ-১৯/০৯/২০১৯খ্রিঃ।
(খ) নং-০৬.০৩.২৬০০.০১৯.০৮.০৩০.২০.০১৮/০৮ক, তারিখঃ-০৫/০২/২০২০খ্রিঃ।

০১। উপরোক্ত বিষয়ে সূত্রোল্লিখিত পত্রের বরাতে (সংশ্লিষ্ট অন্যান্য সরকারী সংস্থা/বিভাগের অনাপত্তি সাপেক্ষে) প্রস্তাবিত স্থানে তেজগাঁও বিমানবন্দরের OLS এর আলোকে ANO(AD) A1 এবং ICAO Annex-14 এর নিয়ম অনুযায়ী নিম্নবর্ণিত ছকে প্রদর্শিত সর্বোচ্চ প্রাপ্য উচ্চতা কর্তৃপক্ষ কর্তৃক অনুমোদিত হয়েছে :

ক্রমিক নং	স্থাপনা/ভবন নির্মাণের প্রস্তাবিত স্থান/জমির তফসিল	তেজগাঁও বিমানবন্দরের এরোড্রাম এলিভেশন হতে অনুমোদিত উচ্চতা
(ক)	ভৌগোলিক স্থানাংকঃ ২৩°৪৪' ৩৯.০১'' উঃ, ৯০°২৩' ০১.৭০'' পূঃ, প্লট নং-১৯/বি(পুরাতন) ০৬(নতুন), রোড নং-০৬(নতুন), ধানমন্ডি আবাসিক এলাকা, ঢাকা।	১৫০(একশত পঞ্চাশ)ফুট

- ২। স্থাপনা/ভবন নির্মাণে নির্মাণকারী ব্যক্তি/গোষ্ঠী/সংস্থা/প্রতিষ্ঠানকে নিম্নবর্ণিত শর্ত সমূহ অবশ্যই পালন করতে হবে :
- (ক) স্থাপনা/ভবনের সিঁড়িঘর, জলাধার, লিফট, এন্টেনা(যদি থাকে), খুঁটি, প্রতিবন্ধক বাতি ইত্যাদিসহ মোট উচ্চতা অনুমোদিত উচ্চতার মধ্যে সীমাবদ্ধ রাখতে হবে।
- (খ) নির্মাণ কাজের জন্য ক্রেন বা তদজাতীয় কোন যন্ত্রপাতি ব্যবহার করলে সেগুলোও উক্ত উচ্চতার মধ্যে সীমিত রাখতে হবে।
- (গ) স্থাপনা/ভবনের চূড়ায় (প্রযোজ্য ক্ষেত্রে) লাল প্রতিবন্ধক বাতি সূর্যাস্ত হতে সূর্যোদয় পর্যন্ত এবং খারাপ আবহাওয়ায় জ্বালিয়ে রাখতে হবে।
- ৩। তেজগাঁও বিমানবন্দরের এরোড্রাম এলিভেশন (Mean Sea Level হতে উচ্চতা)কে ভিত্তি বিবেচনায় উক্ত স্থানে অবকাঠামো নির্মাণের প্রাপ্য উচ্চতা নির্ধারণ করা হয়েছে। সুতরাং নির্মাণ স্থানের এলিভেশন ২৪ ফুটের অতিরিক্ত হলে, অতিরিক্ত উচ্চতা অত্র পত্রের মাধ্যমে প্রদত্ত উচ্চতা হতে বাদ দিয়ে প্রস্তাবিত অবকাঠামো নির্মাণ করতে হবে।
- ৪। রাজধানী উন্নয়ন কর্তৃপক্ষ/নকশা অনুমোদনকারী সংস্থা প্রস্তাবিত স্থানে উপরোক্ত শর্তাবলীর আলোকে অনুমোদিত উচ্চতার মধ্যে স্থাপনা/ভবন নির্মাণ সীমিত রাখা নিশ্চিত করবে।


(মোঃ মিজানুর রহমান)
উপ-পরিচালক(এটিএস)
বেসামরিক বিমান চলাচল কর্তৃপক্ষ।
ফোনঃ ৮৯০ ১৪ ৩১
ddats@caab.gov.bd

অনুলিপি : (জ্যেষ্ঠতার ভিত্তিতে নহে)

- ১। পরিচালক(এটিএস), পরিচালনা ও প্রশিক্ষণ শাখা, এটিএস পরিদপ্তর, বিমান বাহিনী সদর দপ্তর, ঢাকা সেনানিবাস, ঢাকা।
- ২। পরিচালক, জোন-৫, রাজধানী উন্নয়ন কর্তৃপক্ষ, রাজউক ভবন, ঢাকা।
- ৩। জনাব মোঃ আব্দুল ওয়াহেদ, ব্যবস্থাপনা পরিচালক, ডেলসি কটন স্পিনিং মিলস লিঃ, ১২, কাওরান বাজার বা/এ, ঢাকা-১২১৫।

www.caab.gov.bd ওয়েব সাইটের মাধ্যমে Cross Check করার জন্য অনুরোধ করা হলো।

বাংলাদেশ বেসামরিক বিমান চলাচল কর্তৃপক্ষ
সদর দপ্তর, কুর্মিটোলা, ঢাকা
এটিএস এন্ড এরোড্রামস বিভাগ
www.caab.gov.bd



নং-৩০.৩১.০০০০.১৪৪.০৫.০০৩.২০১৯. ৪২৪০

তারিখঃ- ১০/০৩/২০২০খ্রিঃ।

প্রতি,
চেয়ারম্যান,
রাজধানী উন্নয়ন কর্তৃপক্ষ,
রাজউক ভবন, ঢাকা।

(মনোযোগঃ অথরাইজড অফিসার-৩/১, রাজধানী উন্নয়ন কর্তৃপক্ষ, জোনাল পরিচালকের কার্যালয়, মহাখালী, ঢাকা।)


বিষয়ঃ স্থাপনা/ভবন নির্মাণে উচ্চতার ছাড়পত্র প্রসংগে।

সূত্রঃ (ক) নং-২৫.৩৯.০০০০.০৯৮.৯৯.০০৫.১৬-১৮৮৯, তারিখঃ-১০/০৭/২০১৯খ্রিঃ।
(খ) নং-০৬.০৩.২৬০০.০১৯.০৮.০৩০.২০.০১৮/০৮ক, তারিখঃ-০৫/০২/২০২০খ্রিঃ।

০১। উপরোক্ত বিষয়ে সূত্রোল্লিখিত পত্রের বরাতে (সংশ্লিষ্ট অন্যান্য সরকারী সংস্থা/বিভাগের অনাপত্তি সাপেক্ষে) প্রস্তাবিত স্থানে তেজগাঁও বিমানবন্দরের OLS এর আলোকে ANO(AD) A1 এবং ICAO Annex-14 এর নিয়ম অনুযায়ী নিম্নলিখিত হকে প্রদর্শিত সর্বোচ্চ প্রাপ্য উচ্চতা কর্তৃপক্ষ কর্তৃক অনুমোদিত হয়েছেঃ

ক্রমিক নং	স্থাপনা/ভবন নির্মাণের প্রস্তাবিত স্থান/জমির তফসিল	তেজগাঁও বিমানবন্দরের এরোড্রাম এলিভেশন হতে অনুমোদিত উচ্চতা
(ক)	ভৌগলিক স্থানাংকঃ ২৩°৪৯' ২৯.৮১" উঃ, ৯০°২২' ১১.৪৫" পূঃ, মৌজা-দিগুন, সি,এস দাগ নং-১১০৪(অংশ), আর,এস দাগ নং-১৩৪৯(অংশ), এম,এস দাগ নং-৯৪০৮(অংশ), পল্লবী, ঢাকা।	১৫০(একশত পঞ্চাশ)ফুট

- স্থাপনা/ভবন নির্মাণে নির্মাণকারী ব্যক্তি/গোষ্ঠী/সংস্থা/প্রতিষ্ঠানকে নিম্নলিখিত শর্ত সমূহ অবশ্যই পালন করতে হবেঃ
 - স্থাপনা/ভবনের সিঁড়িঘর, জলাধার, লিফট, এন্টেনা(যদি থাকে), খুঁটি, প্রতিবন্ধক বাতি ইত্যাদিসহ মোট উচ্চতা অনুমোদিত উচ্চতার মধ্যে সীমাবদ্ধ রাখতে হবে।
 - নির্মাণ কাজের জন্য ফ্রেন বা তদজাতীয় কোন যন্ত্রপাতি ব্যবহার করলে সেগুলোও উক্ত উচ্চতার মধ্যে সীমিত রাখতে হবে।
 - স্থাপনা/ভবনের চুড়ায় (প্রযোজ্য ক্ষেত্রে) লাল প্রতিবন্ধক বাতি সূর্যাস্ত হতে সূর্যোদয় পর্যন্ত এবং খারাপ আবহাওয়ায় জ্বালিয়ে রাখতে হবে।
- তেজগাঁও বিমানবন্দরের এরোড্রাম এলিভেশন (Mean Sea Level হতে উচ্চতা)কে ভিত্তি বিবেচনায় উক্ত স্থানে অবকাঠামো নির্মাণের প্রাপ্য উচ্চতা নির্ধারণ করা হয়েছে। সুতরাং নির্মাণ স্থানের এলিভেশন ২৪ ফুটের অতিরিক্ত হলে, অতিরিক্ত উচ্চতা অত্র পত্রের মাধ্যমে প্রদত্ত উচ্চতা হতে বাদ দিয়ে প্রস্তাবিত অবকাঠামো নির্মাণ করতে হবে।
- রাজধানী উন্নয়ন কর্তৃপক্ষ/নকশা অনুমোদনকারী সংস্থা প্রস্তাবিত স্থানে উপরোক্ত শর্তাবলীর আলোকে অনুমোদিত উচ্চতার মধ্যে স্থাপনা/ভবন নির্মাণ সীমিত রাখা নিশ্চিত করবে।


(মোঃ মিজানুর রহমান)
উপ-পরিচালক(এটিএস)
বেসামরিক বিমান চলাচল কর্তৃপক্ষ।
ফোনঃ ৮৯০ ১৪ ৩১
ddats@caab.gov.bd

অনুলিপি : (জ্যেষ্ঠতার ভিত্তিতে নহে)

- পরিচালক(এটিএস), পরিচালনা ও প্রশিক্ষণ শাখা, এটিএস পরিদপ্তর, বিমান বাহিনী সদর দপ্তর, ঢাকা সেনানিবাস, ঢাকা।
- পরিচালক, জোন-৩, রাজধানী উন্নয়ন কর্তৃপক্ষ, জোনাল অফিস, মহাখালী, ঢাকা।
- জনাব মোহাম্মদ নুরুজ্জামান হাজরা, প্লট নং-২১, মেইন রোড, রোড নং-৩, সেকশন-০৭, পল্লবী, মিরপুর, ঢাকা।

www.caab.gov.bd ওয়েব সাইটের মাধ্যমে Cross Check করার জন্য অনুরোধ করা হলো।

বাংলাদেশ বেসামরিক বিমান চলাচল কর্তৃপক্ষ

সদর দপ্তর, কুর্মিটোলা, ঢাকা
এটিএস এন্ড এরোড্রামস বিভাগ

www.caab.gov.bd



নং-৩০.৩১.০০০০.১৪৪.০৫.০০৮.২০১৯. ৪২৩৩

তারিখঃ- ১০/০৩/২০২০খ্রিঃ।

প্রতি,
চেয়ারম্যান,
রাজধানী উন্নয়ন কর্তৃপক্ষ,
রাজউক ভবন, ঢাকা।

(মনোযোগঃ অথরাইজড অফিসার-৫/৩, রাজধানী উন্নয়ন কর্তৃপক্ষ, রাজউক ভবন, ঢাকা।)


বিষয়ঃ স্থাপনা/ভবন নির্মাণে উচ্চতার ছাড়পত্র প্রসংগে।

সূত্রঃ (ক) নং-রাজউক/জোন-৫/১এম-০১/১২/৯০৬স্থঃ, তারিখঃ-২০/১১/২০১৯খ্রিঃ।
(খ) নং-০৬.০৩.২৬০০.০১৯.০৮.০৩০.২০.০১৮/০৮ক, তারিখঃ-০৫/০২/২০২০খ্রিঃ।

০১। উপরোক্ত বিষয়ে সূত্রোল্লিখিত পত্রের বরাতে (সংশ্লিষ্ট অন্যান্য সরকারী সংস্থা/বিভাগের অনাপত্তি সাপেক্ষে) প্রস্তাবিত স্থানে তেজগাঁও বিমানবন্দরের OLS এর আলোকে ANO(AD) A1 এবং ICAO Annex-14 এর নিয়ম অনুযায়ী নিম্নেবর্ণিত ছকে প্রদর্শিত সর্বোচ্চ প্রাপ্য উচ্চতা কর্তৃপক্ষ কর্তৃক অনুমোদিত হয়েছে :

ক্রমিক নং	স্থাপনা/ভবন নির্মাণের প্রস্তাবিত স্থান/জমির তফসিল	তেজগাঁও বিমানবন্দরের এরোড্রাম এলিভেশন হতে অনুমোদিত উচ্চতা
(ক)	ভৌগোলিক স্থানাংকঃ ২৩°৪৪' ৫৮.৩৯" উঃ, ৯০°২২' ০৭.৩২" পূঃ, প্লট নং-৭৬৫, সাত মসজিদ রোড, ধানমন্ডি আবাসিক এলাকা, ঢাকা।	১৫০(একশত পঞ্চাশ)ফুট

- স্থাপনা/ভবন নির্মাণে নির্মাণকারী ব্যক্তি/গোষ্ঠী/সংস্থা/প্রতিষ্ঠানকে নিম্নেবর্ণিত শর্ত সমূহ অবশ্যই পালন করতে হবে :
(ক) স্থাপনা/ভবনের সিঁড়িঘর, জলাধার, লিফট, এন্টেনা(যদি থাকে), খুঁটি, প্রতিবন্ধক বাতি ইত্যাদিসহ মোট উচ্চতা অনুমোদিত উচ্চতার মধ্যে সীমাবদ্ধ রাখতে হবে।
(খ) নির্মাণ কাজের জন্য ফ্রেন বা তদজাতীয় কোন যন্ত্রপাতি ব্যবহার করলে সেগুলোও উক্ত উচ্চতার মধ্যে সীমিত রাখতে হবে।
(গ) স্থাপনা/ভবনের চুড়ায় (প্রযোজ্য ক্ষেত্রে) লাল প্রতিবন্ধক বাতি সূর্যাস্ত হতে সূর্যোদয় পর্যন্ত এবং খারাপ আবহাওয়ায় জ্বালিয়ে রাখতে হবে।
- তেজগাঁও বিমানবন্দরের এরোড্রাম এলিভেশন (Mean Sea Level হতে উচ্চতা)কে ভিত্তি বিবেচনায় উক্ত স্থানে অবকাঠামো নির্মাণের প্রাপ্য উচ্চতা নির্ধারণ করা হয়েছে। সুতরাং নির্মাণ স্থানের এলিভেশন ২৪ ফুটের অতিরিক্ত হলে, অতিরিক্ত উচ্চতা অত্র পত্রের মাধ্যমে প্রদত্ত উচ্চতা হতে বাদ দিয়ে প্রস্তাবিত অবকাঠামো নির্মাণ করতে হবে।
- রাজধানী উন্নয়ন কর্তৃপক্ষ/নকশা অনুমোদনকারী সংস্থা প্রস্তাবিত স্থানে উপরোক্ত শর্তাবলীর আলোকে অনুমোদিত উচ্চতার মধ্যে স্থাপনা/ভবন নির্মাণ সীমিত রাখা নিশ্চিত করবে।


২০/০৩/২০২০

(মোঃ মিজানুর রহমান)
উপ-পরিচালক(এটিএস)
বেসামরিক বিমান চলাচল কর্তৃপক্ষ।
ফোনঃ ৮৯০ ১৪ ৩১
ddats@caab.gov.bd

অনুলিপি : (জ্যেষ্ঠতার ভিত্তিতে নহে)

- পরিচালক(এটিএস), পরিচালনা ও প্রশিক্ষণ শাখা, এটিএস পরিদপ্তর, বিমান বাহিনী সদর দপ্তর, ঢাকা সেনানিবাস, ঢাকা।
- পরিচালক, জোন-৫, রাজধানী উন্নয়ন কর্তৃপক্ষ, রাজউক ভবন, ঢাকা।
- জনাব আমিনুল ইসলাম সরকার, চেয়ারম্যান, মিউচুয়াল লিভিং লিঃ, বাসা নং-৫০০/এ (৫ম তলা), রোড নং-০৭, ধানমন্ডি আবাসিক এলাকা, ঢাকা।

www.caab.gov.bd ওয়েব সাইটের মাধ্যমে Cross Check করার জন্য অনুরোধ করা হলো।

বাংলাদেশ বেসামরিক বিমান চলাচল কর্তৃপক্ষ
সদর দপ্তর, কুর্মিটোলা, ঢাকা
এটিএস এন্ড এরোড্রামস বিভাগ
www.caab.gov.bd



নং-৩০.৩১.০০০০.১৪৪.০৫.০০৮.২০১৯. ৪২৬৮

তারিখঃ- ১০/০৩/২০২০খ্রিঃ।

প্রতি,
চেয়ারম্যান,
রাজধানী উন্নয়ন কর্তৃপক্ষ,
রাজউক ভবন, ঢাকা।

(মনোযোগঃ অথরাইজড অফিসার-৩/১, রাজধানী উন্নয়ন কর্তৃপক্ষ, জোনাল পরিচালকের কার্যালয়, মহাখালী, ঢাকা।)

বিষয়ঃ স্থাপনা/ভবন নির্মাণে উচ্চতার ছাড়পত্র প্রসঙ্গে।

সূত্রঃ (ক) নং-২৫.৩৯.০০০০.০৯৮.৯৯.০০৫.১৬-৩৬৩৯, তারিখঃ-২৫/১১/২০১৯খ্রিঃ।
(খ) নং-০৬.০৩.২৬০০.০১৯.০৮.০৩০.২০.০১৮/০৮ক, তারিখঃ-০৫/০২/২০২০খ্রিঃ।

০১। উপরোক্ত বিষয়ে সূত্রোল্লিখিত পত্রের বরাতে (সংশ্লিষ্ট অন্যান্য সরকারী সংস্থা/বিভাগের অনাপত্তি সাপেক্ষে) প্রস্তাবিত স্থানে তেজগাঁও বিমানবন্দরের OLS এর আলোকে ANO(AD) A1 এবং ICAO Annex-14 এর নিয়ম অনুযায়ী নিম্নেবর্ণিত ছকে প্রদর্শিত সর্বোচ্চ প্রাপ্য উচ্চতা কর্তৃপক্ষ কর্তৃক অনুমোদিত হয়েছে :

ক্রমিক নং	স্থাপনা/ভবন নির্মাণের প্রস্তাবিত স্থান/জমির তফসিল	তেজগাঁও বিমানবন্দরের এরোড্রাম এলিভেশন হতে অনুমোদিত উচ্চতা
(ক)	ভৌগলিক স্থানাংকঃ ২৩°৪৭' ১৭.১১' উঃ, ৯০°২৩' ০৯.৫৯' পূঃ, মৌজা-কাফরুল, সি,এস দাগ নং-২৯৫, ৩১৭(অংশ), আর,এস দাগ নং- ৫১৬৫(অংশ), মহানগর দাগ নং-৫২০৪, থানা-কাফরুল, ঢাকা।	১৫০(একশত পঞ্চাশ)ফুট

- ২। স্থাপনা/ভবন নির্মাণে নির্মাণকারী ব্যক্তি/গোষ্ঠী/সংস্থা/প্রতিষ্ঠানকে নিম্নেবর্ণিত শর্ত সমূহ অবশ্যই পালন করতে হবে :
- (ক) স্থাপনা/ভবনের সিঁড়িঘর, জলাধার, লিফট, এন্টেনা(যদি থাকে), খুঁটি, প্রতিবন্ধক বাতি ইত্যাদিসহ মোট উচ্চতা অনুমোদিত উচ্চতার মধ্যে সীমাবদ্ধ রাখতে হবে।
- (খ) নির্মাণ কাজের জন্য ফ্রেন বা তদজাতীয় কোন যন্ত্রপাতি ব্যবহার করলে সেগুলোও উক্ত উচ্চতার মধ্যে সীমিত রাখতে হবে।
- (গ) স্থাপনা/ভবনের চুড়ায় (প্রযোজ্য ক্ষেত্রে) লাল প্রতিবন্ধক বাতি সূর্যাস্ত হতে সূর্যোদয় পর্যন্ত এবং খারাপ আবহাওয়ায় জ্বালিয়ে রাখতে হবে।
- ৩। তেজগাঁও বিমানবন্দরের এরোড্রাম এলিভেশন (Mean Sea Level হতে উচ্চতা)কে ভিত্তি বিবেচনায় উক্ত স্থানে অবকাঠামো নির্মাণের প্রাপ্য উচ্চতা নির্ধারণ করা হয়েছে। সুতরাং নির্মাণ স্থানের এলিভেশন ২৪ ফুটের অতিরিক্ত হলে, অতিরিক্ত উচ্চতা অত্র পত্রের মাধ্যমে প্রদত্ত উচ্চতা হতে বাদ দিয়ে প্রস্তাবিত অবকাঠামো নির্মাণ করতে হবে।
- ৪। রাজধানী উন্নয়ন কর্তৃপক্ষ/নকশা অনুমোদনকারী সংস্থা প্রস্তাবিত স্থানে উপরোক্ত শর্তাবলীর আলোকে অনুমোদিত উচ্চতার মধ্যে স্থাপনা/ভবন নির্মাণ সীমিত রাখা নিশ্চিত করবে।

(মোঃ মিজানুর রহমান)
উপ-পরিচালক(এটিএস)
বেসামরিক বিমান চলাচল কর্তৃপক্ষ।
ফোনঃ ৮৯০ ১৪ ৩১
ddats@caab.gov.bd

অনুলিপি : (জ্যেষ্ঠতার ভিত্তিতে নহে)

- ১। পরিচালক(এটিএস), পরিচালনা ও প্রশিক্ষণ শাখা, এটিএস পরিদপ্তর, বিমান বাহিনী সদর দপ্তর, ঢাকা সেনানিবাস, ঢাকা।
- ২। পরিচালক, জোন-৩, রাজধানী উন্নয়ন কর্তৃপক্ষ, জোনাল অফিস, মহাখালী, ঢাকা।
- ৩। জনাব মোঃ সামছুল হক গং, ১২৩/১, পূর্ব কাফরুল, ঢাকা ক্যান্টনমেন্ট, ঢাকা।

www.caab.gov.bd ওয়েব সাইটের মাধ্যমে Cross Check করার জন্য অনুরোধ করা হলো।

বাংলাদেশ বেসামরিক বিমান চলাচল কর্তৃপক্ষ

সদর দপ্তর, কুর্মিটোলা, ঢাকা
এটিএস এন্ড এরোড্রামস বিভাগ

www.caab.gov.bd



নং-৩০.৩১.০০০০.১৪৪.০৫.০০৮.২০১৯. ৪২৩৭

তারিখঃ- ১০/০৩/২০২০খ্রিঃ।

প্রতি,
চেয়ারম্যান,
রাজধানী উন্নয়ন কর্তৃপক্ষ,
রাজউক ভবন, ঢাকা।

(মনোযোগঃ অথরাইজড অফিসার-৩/১, রাজধানী উন্নয়ন কর্তৃপক্ষ, জোনাল পরিচালকের কার্যালয়, মহাখালী, ঢাকা।)

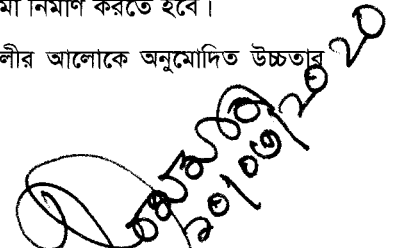
বিষয়ঃ স্থাপনা/ভবন নির্মাণে উচ্চতার ছাড়পত্র প্রসঙ্গে।

সূত্রঃ (ক) নং-২৫.৩৯.০০০০.০৯৮.৯৯.০০৫.১৬-৩৬৩৭, তারিখঃ-২৫/১১/২০১৯খ্রিঃ।
(খ) নং-০৬.০৩.২৬০০.০১৯.০৮.০৩০.২০.০১৮/০৮ক, তারিখঃ-০৫/০২/২০২০খ্রিঃ।

০১। উপরোক্ত বিষয়ে সূত্রোল্লিখিত পত্রের বরাতে (সংশ্লিষ্ট অন্যান্য সরকারী সংস্থা/বিভাগের অনাপত্তি সাপেক্ষে) প্রস্তাবিত স্থানে তেজগাঁও বিমানবন্দরের OLS এর আলোকে ANO(AD) A1 এবং ICAO Annex-14 এর নিয়ম অনুযায়ী নিম্নেবর্ণিত হুকে প্রদর্শিত সর্বোচ্চ প্রাপ্য উচ্চতা কর্তৃপক্ষ কর্তৃক অনুমোদিত হয়েছে :

ক্রমিক নং	স্থাপনা/ভবন নির্মাণের প্রস্তাবিত স্থান/জমির তফসিল	তেজগাঁও বিমানবন্দরের এরোড্রাম এলিভেশন হতে অনুমোদিত উচ্চতা
(ক)	ভৌগোলিক স্থানাংকঃ ২৩°৪৭' ৪৩.৬৯" উঃ, ৯০°২২' ৩১.০৮" পূঃ, মৌজা-সেনপাড়া পর্বতা, সি,এস দাগ নং-১২৩৩(অংশ), আর,এস দাগ নং- ১৮৩৬৬(অংশ), মহানগর দাগ নং-৫৪০৫৫(অংশ), মিরপুর, ঢাকা।	৫৩(তেজগাঁও)ফুট

- ২। স্থাপনা/ভবন নির্মাণে নির্মাণকারী ব্যক্তি/গোষ্ঠী/সংস্থা/প্রতিষ্ঠানকে নিম্নেবর্ণিত শর্ত সমূহ অবশ্যই পালন করতে হবে :
- (ক) স্থাপনা/ভবনের সিঁড়িঘর, জলাধার, লিফট, এন্টেনা(যদি থাকে), খুঁটি, প্রতিবন্ধক বাতি ইত্যাদিসহ মোট উচ্চতা অনুমোদিত উচ্চতার মধ্যে সীমাবদ্ধ রাখতে হবে।
- (খ) নির্মাণ কাজের জন্য ফ্রেন বা তদজাতীয় কোন যন্ত্রপাতি ব্যবহার করলে সেগুলোও উক্ত উচ্চতার মধ্যে সীমিত রাখতে হবে।
- (গ) স্থাপনা/ভবনের চূড়ায় (প্রযোজ্য ক্ষেত্রে) লাল প্রতিবন্ধক বাতি সূর্যাস্ত হতে সূর্যোদয় পর্যন্ত এবং খারাপ আবহাওয়ায় জ্বালিয়ে রাখতে হবে।
- ৩। তেজগাঁও বিমানবন্দরের এরোড্রাম এলিভেশন (Mean Sea Level হতে উচ্চতা)কে ভিত্তি বিবেচনায় উক্ত স্থানে অবকাঠামো নির্মাণের প্রাপ্য উচ্চতা নির্ধারণ করা হয়েছে। সুতরাং নির্মাণ স্থানের এলিভেশন ২৪ ফুটের অতিরিক্ত হলে, অতিরিক্ত উচ্চতা অত্র পত্রের মাধ্যমে প্রদত্ত উচ্চতা হতে বাদ দিয়ে প্রস্তাবিত অবকাঠামো নির্মাণ করতে হবে।
- ৪। রাজধানী উন্নয়ন কর্তৃপক্ষ/নকশা অনুমোদনকারী সংস্থা প্রস্তাবিত স্থানে উপরোক্ত শর্তাবলীর আলোকে অনুমোদিত উচ্চতার মধ্যে স্থাপনা/ভবন নির্মাণ সীমিত রাখা নিশ্চিত করবে।


(মোঃ মিজানুর রহমান)
উপ-পরিচালক(এটিএস)
বেসামরিক বিমান চলাচল কর্তৃপক্ষ।
ফোনঃ ৮৯০ ১৪ ৩১
ddats@caab.gov.bd

অনুলিপি : (জ্যেষ্ঠতার ভিত্তিতে নহে)

- ১। পরিচালক(এটিএস), পরিচালনা ও প্রশিক্ষণ শাখা, এটিএস পরিদপ্তর, বিমান বাহিনী সদর দপ্তর, ঢাকা সেনানিবাস, ঢাকা।
- ২। পরিচালক, জোন-৩, রাজধানী উন্নয়ন কর্তৃপক্ষ, জোনাল অফিস, মহাখালী, ঢাকা।
- ৩। জনাব মোহাম্মদ আলী, ১০৯৬ পূর্ব শেওড়া পাড়া, মিরপুর, ঢাকা।

www.caab.gov.bd ওয়েব সাইটের মাধ্যমে Cross Check করার জন্য অনুরোধ করা হলো।

বাংলাদেশ বেসামরিক বিমান চলাচল কর্তৃপক্ষ

সদর দপ্তর, কুর্মিটোলা, ঢাকা
এটিএস এন্ড এরোড্রামস বিভাগ

www.caab.gov.bd



নং-৩০.৩১.০০০০.১৪৪.০৫.০০৮.২০১৯. ৪২৬৬

তারিখঃ- ১০/০৩/২০২০খ্রিঃ।

প্রতি,
চেয়ারম্যান,
রাজধানী উন্নয়ন কর্তৃপক্ষ,
রাজউক ভবন, ঢাকা।

(মনোযোগঃ অথরাইজড অফিসার-৩/১, রাজধানী উন্নয়ন কর্তৃপক্ষ, জোনাল পরিচালকের কার্যালয়, মহাখালী, ঢাকা।)

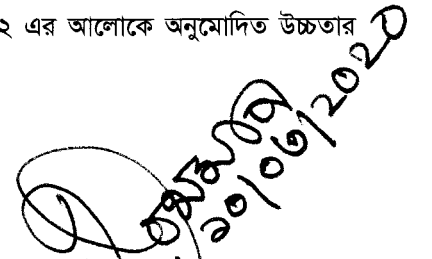
বিষয়ঃ স্থাপনা/ভবন নির্মাণে উচ্চতার ছাড়পত্র প্রসঙ্গে।

সূত্রঃ (ক) নং-২৫.৩৯.০০০০.০৯৮.৯৯.০০৫.১৬-২৫৩৭, তারিখঃ-১৩/১০/২০১৯খ্রিঃ।
(খ) নং-২৩.০৮.০০০০.০০৮.২৩.০০১.১৭.৫৮৩, তারিখঃ-১৯/১১/২০১৯খ্রিঃ।
(গ) নং-০৬.০৩.২৬০০.০১৯.০৮.০৩০.২০.০১৮/০৮ক, তারিখঃ-০৫/০২/২০২০খ্রিঃ।

০১। উপরোক্ত বিষয়ে সূত্রোল্লিখিত 'ক'পত্রের বরাতে (সংশ্লিষ্ট অন্যান্য সরকারী সংস্থা/বিভাগের অনাপত্তি সাপেক্ষে) প্রস্তাবিত স্থানে তেজগাঁও বিমানবন্দরের OLS এর আলোকে ANO(AD) A1 এবং ICAO Annex-14 এর নিয়ম অনুযায়ী নিম্নলিখিত ছকে প্রদর্শিত সর্বোচ্চ প্রাপ্য উচ্চতা কর্তৃপক্ষ কর্তৃক অনুমোদিত হয়েছে :

ক্রমিক নং	স্থাপনা/ভবন নির্মাণের প্রস্তাবিত স্থান/জমির তফসিল	অনুমোদিত উচ্চতা
(ক)	সার্ভে অব বাংলাদেশ কর্তৃক নির্ণয়কৃত প্লটের ভৌগোলিক স্থানাংকঃ ২৩°৪৮' ১৯.২৮" উঃ, ৯০°২১' ২৬.৯১" পূঃ, সম্মুখ রাস্তার এলিভেশন ১৩.৯১মিটার (৪৫.৬৪ফুট), প্লট নং-১৮/এ, ব্লক-সি, এভিনিউ-১, সেকশন নং-২, মিরপুর, ঢাকা।	১২৮(একশত আঠাশ)ফুট

- তেজগাঁও বিমানবন্দরের এরোড্রাম এলিভেশন (Mean Sea Level হতে উচ্চতা) কে ভিত্তি ধরে এবং সূত্রোক্ত 'খ' পত্রের আলোকে এই উচ্চতা অনুমোদন প্রদান করা হল।
- স্থাপনা/ভবন নির্মাণে নির্মাণকারী ব্যক্তি/গোষ্ঠী/সংস্থা/প্রতিষ্ঠানকে নিম্নলিখিত শর্ত সমূহ অবশ্যই পালন করতে হবে :
(ক) স্থাপনা/ভবনের সিঁড়িঘর, জলাধার, লিফট, এন্টেনা(যদি থাকে), খুঁটি, প্রতিবন্ধক বাতি ইত্যাদিসহ মোট উচ্চতা অনুমোদিত উচ্চতার মধ্যে সীমাবদ্ধ রাখতে হবে।
(খ) নির্মাণ কাজের জন্য ট্রেন বা তদজাতীয় কোন যন্ত্রপাতি ব্যবহার করলে সেগুলোও উক্ত উচ্চতার মধ্যে সীমিত রাখতে হবে।
(গ) স্থাপনা/ভবনের চুড়ায় (প্রযোজ্য ক্ষেত্রে) লাল প্রতিবন্ধক বাতি সূর্যাস্ত হতে সূর্যোদয় পর্যন্ত এবং খারাপ আবহাওয়ায় জ্বালিয়ে রাখতে হবে।
- রাজধানী উন্নয়ন কর্তৃপক্ষ/নকশা অনুমোদনকারী সংস্থা প্রস্তাবিত স্থানে অনুচ্ছেদ-২ এর আলোকে অনুমোদিত উচ্চতার মধ্যে স্থাপনা/ভবন নির্মাণ সীমিত রাখা নিশ্চিত করবে।


১০/০৩/২০২০

(মোঃ মিজানুর রহমান)
উপ-পরিচালক (এটিএস)
বেসামরিক বিমান চলাচল কর্তৃপক্ষ।
ফোনঃ-৮৯০ ১৪ ৩১
ddats@caab.gov.bd

অনুলিপি : (জ্যেষ্ঠতার ভিত্তিতে নহে)

- পরিচালক(এটিএস), পরিচালনা ও প্রশিক্ষণ শাখা, এটিএস পরিদপ্তর, বিমান বাহিনী সদর দপ্তর, ঢাকা সেনানিবাস, ঢাকা।
- পরিচালক, জোন-৩, রাজধানী উন্নয়ন কর্তৃপক্ষ, জোনাল অফিস, মহাখালী, ঢাকা।
- জনাবা মিসেস সাজেদা জাহের এর নিযুক্তীয় আম-মোক্তার মোঃ শারিফুল ইসলাম, ব্যবস্থাপনা পরিচালক জি.এল.জি এ্যাসেটস লিমিটেড, গুলশান-১, ঢাকা-১২১২।

www.caab.gov.bd ওয়েব সাইটের মাধ্যমে Cross Check করার জন্য অনুরোধ করা হলো।

বাংলাদেশ বেসামরিক বিমান চলাচল কর্তৃপক্ষ

সদর দপ্তর, কুর্মিটোলা, ঢাকা
এটিএস এন্ড এরোড্রামস বিভাগ

www.caab.gov.bd



নং-৩০.৩১.০০০০.১৪৪.০৩.০০২.২০২০. ৪২৬৫

তারিখঃ- ০ ৫/০৩/২০২০খ্রিঃ।

প্রতি,
চেয়ারম্যান,
চট্টগ্রাম উন্নয়ন কর্তৃপক্ষ,
চট্টগ্রাম ভবন,
চট্টগ্রাম।

(মনোযোগঃ নগর পরিকল্পনাবিদ-৩, চট্টগ্রাম উন্নয়ন কর্তৃপক্ষ, চট্টগ্রাম ভবন, চট্টগ্রাম।)


বিষয়ঃ স্থাপনা/ভবন নির্মাণে উচ্চতার ছাড়পত্র প্রসংগে।

সূত্রঃ নং-পিউ/বিসিসি-৫৪৫/০২/২০১৯-২০২০/১৮৯০, তারিখঃ-১২/০১/২০২০খ্রিঃ।

০১। উপরোক্ত বিষয়ে সূত্রোল্লিখিত পত্রের বরাতে (সংশ্লিষ্ট অন্যান্য সরকারী সংস্থা/বিভাগের অনাপত্তি সাপেক্ষে) প্রস্তাবিত স্থানে শাহ আমানত আন্তর্জাতিক বিমানবন্দর, চট্টগ্রামের OLS এর আলোকে ANO(AD) A1 এবং ICAO Annex-14 এর নিয়ম অনুযায়ী নিম্নবর্ণিত ছকে প্রদর্শিত উচ্চতা কর্তৃপক্ষ কর্তৃক অনুমোদিত হয়েছেঃ

ক্রমিক নং	স্থাপনা/ভবন নির্মাণের প্রস্তাবিত স্থান/জমির তফসিল	শাহ আমানত আন্তর্জাতিক বিমানবন্দরের এরোড্রাম এলিভেশন হতে অনুমোদনকৃত উচ্চতা
(ক)	ভৌগলিক স্থানাংকঃ ২২°১৫' ৩২.৬২" উঃ, ৯১°৪৮' ০৬.২৩" পূঃ, মৌজা-উত্তর পতেঙ্গা, আর,এস, দাগ নং-৮৪৪০(অংশ) ও বি,এস, দাগ নং- ৭৯২৪(অংশ), থানা-পতেঙ্গা, জেলা-চট্টগ্রাম।	৭১(একাত্তর)ফুট

- ২। স্থাপনা/ভবন নির্মাণে নির্মাণকারী ব্যক্তি/গোষ্ঠী/সংস্থা/প্রতিষ্ঠানকে নিম্নবর্ণিত শর্ত সমূহ অবশ্যই পালন করতে হবেঃ
- (ক) স্থাপনা/ভবনের সিঁড়িঘর, জলাধার, লিফট, এন্টেনা(যদি থাকে), খুঁটি, প্রতিবন্ধক বাতি ইত্যাদিসহ মোট উচ্চতা অনুমোদিত উচ্চতার মধ্যে সীমাবদ্ধ রাখতে হবে।
- (খ) নির্মাণ কাজের জন্য ফ্রেন বা তদজাতীয় কোন যন্ত্রপাতি ব্যবহার করলে সেগুলোও উক্ত উচ্চতার মধ্যে সীমিত রাখতে হবে।
- (গ) স্থাপনা/ভবনের চূড়ায় (প্রয়োজ্য ক্ষেত্রে) লাল প্রতিবন্ধক বাতি সূর্যাস্ত হতে সূর্যোদয় পর্যন্ত এবং খারাপ আবহাওয়ায় জ্বালিয়ে রাখতে হবে।
- ৩। শাহ আমানত আন্তর্জাতিক বিমানবন্দরের এরোড্রাম এলিভেশন (Mean Sea Level হতে উচ্চতা)কে ভিত্তি বিবেচনায় উক্ত স্থানে অবকাঠামো নির্মাণের প্রাপ্য উচ্চতা নির্ধারণ করা হয়েছে। সুতরাং নির্মাণ স্থানের এলিভেশন ১৪ ফুটের অতিরিক্ত হলে, অতিরিক্ত উচ্চতা অত্র পত্রের মাধ্যমে প্রদত্ত উচ্চতা হতে বাদ দিয়ে প্রস্তাবিত অবকাঠামো নির্মাণ করতে হবে।
- ৪। চট্টগ্রাম উন্নয়ন কর্তৃপক্ষ প্রস্তাবিত স্থানে উপরোক্ত শর্তাবলীর আলোকে অনুমোদিত উচ্চতার মধ্যে স্থাপনা/ভবন নির্মাণ সীমিত রাখা নিশ্চিত করবে।


তারিখঃ ০৫/০৩/২০২০

(মোঃ মিজানুর রহমান)
উপ-পরিচালক(এটিএস)
বেসামরিক বিমান চলাচল কর্তৃপক্ষ।
ফোনঃ ৮৯০ ১৪ ৩১
ddats@caab.gov.bd

অনুলিপি : (জ্যেষ্ঠতার ভিত্তিতে নহে)

- ১। বিমানবন্দর ব্যবস্থাপক, শাহ আমানত আন্তর্জাতিক বিমানবন্দর, চট্টগ্রাম।
২। জনাবা মোছাঃ খালেদা আফরোজা রোজী, পিতা-মোঃ আবদুল লতিফ, সাং-
হাফেজ অহিউর রহমান এর বাড়ী, পূর্ব কাটগাড়, উত্তর পতেঙ্গা, ডাকঘর-মধ্যম
পতেঙ্গা, ৪২২২, থানা-পতেঙ্গা, জেলা-চট্টগ্রাম।

www.caab.gov.bd ওয়েব
সাইটের মাধ্যমে Cross Check
করার জন্য অনুরোধ করা হলো।

বাংলাদেশ বেসামরিক বিমান চলাচল কর্তৃপক্ষ
সদর দপ্তর, কুর্মিটোলা, ঢাকা
এটিএস এন্ড এরোড্রামস বিভাগ
www.caab.gov.bd



নং-৩০.৩১.০০০০.১৪৪.০৩.০০২.২০২০. ৪২৬৪

তারিখঃ- ০৫/০৩/২০২০খ্রিঃ।

প্রতি,
চেয়ারম্যান,
চট্টগ্রাম উন্নয়ন কর্তৃপক্ষ,
চট্টগ্রাম ভবন,
চট্টগ্রাম।

(মনোযোগঃ নগর পরিকল্পনাবিদ-৩, চট্টগ্রাম উন্নয়ন কর্তৃপক্ষ, চট্টগ্রাম ভবন, চট্টগ্রাম।)

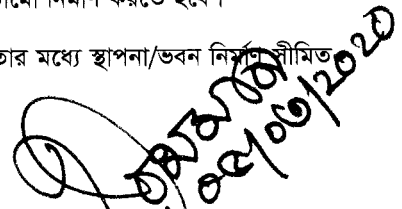
বিষয়ঃ স্থাপনা/ভবন নির্মাণে উচ্চতার ছাড়পত্র প্রসঙ্গে।

সূত্রঃ নং-পিউ/বিসিসি-৫২০/০২/২০১৯-২০২০/১৮৯২, তারিখঃ-১২/০১/২০২০খ্রিঃ।

০১। উপরোক্ত বিষয়ে সূত্রোল্লিখিত পত্রের বরাতে (সংশ্লিষ্ট অন্যান্য সরকারী সংস্থা/বিভাগের অনাপত্তি সাপেক্ষে) প্রস্তাবিত স্থানে শাহ আমানত আন্তর্জাতিক বিমানবন্দর, চট্টগ্রামের OLS এর আলোকে ANO(AD) A1 এবং ICAO Annex-14 এর নিয়ম অনুযায়ী নিম্নবর্ণিত ছকে প্রদর্শিত উচ্চতা কর্তৃপক্ষ কর্তৃক অনুমোদিত হয়েছেঃ

ক্রমিক নং	স্থাপনা/ভবন নির্মাণের প্রস্তাবিত স্থান/জমির তফসিল	শাহ আমানত আন্তর্জাতিক বিমানবন্দরের এরোড্রাম এলিভেশন হতে অনুমোদনকৃত উচ্চতা
(ক)	ভৌগলিক স্থানাংকঃ ২২°১৬' ৫২.৬৭" উঃ, ৯১°৪৬' ৫৯.৮৫" পূঃ, মৌজা-দক্ষিণ হালিশহর, আর,এস, দাগ নং-৩১২২(অংশ) ও বি,এস, দাগ নং- ৩৬১৬(অংশ), ৩৬১৭(অংশ), থানা-বন্দর, জেলা-চট্টগ্রাম।	৬৯(উনসত্তর)ফুট

- ২। স্থাপনা/ভবন নির্মাণে নির্মাণকারী ব্যক্তি/গোষ্ঠী/সংস্থা/প্রতিষ্ঠানকে নিম্নবর্ণিত শর্ত সমূহ অবশ্যই পালন করতে হবে :
- (ক) স্থাপনা/ভবনের সিঁড়িঘর, জলাধার, লিফট, এন্টেনা(যদি থাকে), খুঁটি, প্রতিবন্ধক বাতি ইত্যাদিসহ মোট উচ্চতা অনুমোদিত উচ্চতার মধ্যে সীমাবদ্ধ রাখতে হবে।
- (খ) নির্মাণ কাজের জন্য ট্রেন বা তদজাতীয় কোন যন্ত্রপাতি ব্যবহার করলে সেগুলোও উক্ত উচ্চতার মধ্যে সীমিত রাখতে হবে।
- (গ) স্থাপনা/ভবনের চুড়ায় (প্রয়োজ্য ক্ষেত্রে) লাল প্রতিবন্ধক বাতি সূর্যাস্ত হতে সূর্যোদয় পর্যন্ত এবং খারাপ আবহাওয়ায় জ্বালিয়ে রাখতে হবে।
- ৩। শাহ আমানত আন্তর্জাতিক বিমানবন্দরের এরোড্রাম এলিভেশন (Mean Sea Level হতে উচ্চতা)কে ভিত্তি বিবেচনায় উক্ত স্থানে অবকাঠামো নির্মাণের প্রাপ্য উচ্চতা নির্ধারণ করা হয়েছে। সুতরাং নির্মাণ স্থানের এলিভেশন ১৪ ফুটের অতিরিক্ত হলে, অতিরিক্ত উচ্চতা অত্র পত্রের মাধ্যমে প্রদত্ত উচ্চতা হতে বাদ দিয়ে প্রস্তাবিত অবকাঠামো নির্মাণ করতে হবে।
- ৪। চট্টগ্রাম উন্নয়ন কর্তৃপক্ষ প্রস্তাবিত স্থানে উপরোক্ত শর্তাবলীর আলোকে অনুমোদিত উচ্চতার মধ্যে স্থাপনা/ভবন নির্মাণ সীমিত রাখা নিশ্চিত করবে।


০৫/০৩/২০২০

(মোঃ মিজানুর রহমান)
উপ-পরিচালক(এটিএস)
বেসামরিক বিমান চলাচল কর্তৃপক্ষ।
ফোনঃ ৮৯০ ১৪ ৩১
ddats@caab.gov.bd

অনুলিপি : (জ্যেষ্ঠতার ভিত্তিতে নহে)

- ১। বিমানবন্দর ব্যবস্থাপক, শাহ আমানত আন্তর্জাতিক বিমানবন্দর, চট্টগ্রাম।
২। জনাবা নূর বেগম গং, স্বামী-মৃত দৌলত মিয়া, সাং-দক্ষিণ হালিশহর,
নারিকেলতলা, ৩৯নং ওয়ার্ড, থানা-ইপিজেড, জেলা-চট্টগ্রাম।

www.caab.gov.bd ওয়েব
সাইটের মাধ্যমে Cross Check
করার জন্য অনুরোধ করা হলো।

বাংলাদেশ বেসামরিক বিমান চলাচল কর্তৃপক্ষ

সদর দপ্তর, কুর্মিটোলা, ঢাকা
এটিএস এন্ড এরোড্রামস বিভাগ



www.caab.gov.bd

নং-৩০.৩১.০০০০.১৪৪.০২.০১১.২০২০. ৪২৬৬

তারিখঃ- ১০/০৩/২০২০খ্রিঃ।

প্রতি,
চেয়ারম্যান,
রাজধানী উন্নয়ন কর্তৃপক্ষ,
রাজউক ভবন, ঢাকা।

(মনোযোগঃ উপ-নগর পরিকল্পনাবিদ, অঞ্চল-৪, রাজউক জোনাল অফিস, রাজধানী উন্নয়ন কর্তৃপক্ষ, মহাখালী, ঢাকা।)

বিষয়ঃ স্থাপনা/ভবন নির্মাণে উচ্চতার ছাড়পত্র প্রসঙ্গে।

সূত্রঃ নং-২৫.৩৯.০০০০.১০৩.৩৫.৭৯৬.১৯.২স্থাঃ, তারিখঃ-১৩/০১/২০২০খ্রিঃ।

০১। উপরোক্ত বিষয়ে সূত্রোল্লিখিত পত্রের বরাতে (সংশ্লিষ্ট অন্যান্য সরকারী সংস্থা/বিভাগের অনাপত্তি সাপেক্ষে) প্রস্তাবিত স্থানে হযরত শাহজালাল আন্তর্জাতিক বিমানবন্দরের OLS এর আলোকে ANO(AD) A1 এবং ICAO Annex-14 এর নিয়ম অনুযায়ী নিম্নলিখিত ছকে প্রদর্শিত সর্বোচ্চ প্রাপ্য উচ্চতা কর্তৃপক্ষ কর্তৃক অনুমোদিত হয়েছে :

ক্রমিক নং	স্থাপনা/ভবন নির্মাণের প্রস্তাবিত স্থান/জমির তফসিল	হযরত শাহজালাল আন্তর্জাতিক বিমানবন্দরের এরোড্রাম এলিভেশন হতে অনুমোদিত উচ্চতা
(ক)	ভৌগলিক স্থানাংকঃ ২৩°৫১' ৩৬.০১" উঃ, ৯০°২৫' ০২.২৮" পূঃ, মৌজা-দক্ষিণখান, সি,এস দাগ নং-২৫৭০, আর,এস দাগ নং-৫৫৩৫, সিটি জরিপ দাগ নং-৬৮৯২, ৬৮৯৩, ৬৮৯৪, ৬৮৯৫, কাজীবাড়ী, থানা-দক্ষিণখান, ঢাকা।	১৫০(একশত পঞ্চাশ)ফুট

২। স্থাপনা/ভবন নির্মাণে নির্মাণকারী ব্যক্তি/গোষ্ঠী/সংস্থা/প্রতিষ্ঠানকে নিম্নলিখিত শর্ত সমূহ অবশ্যই পালন করতে হবে :

(ক) স্থাপনা/ভবনের সিঁড়িঘর, জলাধার, লিফট, এন্টেনা(যদি থাকে), খুটি, প্রতিবন্ধক বাতি ইত্যাদিসহ মোট উচ্চতা অনুমোদিত উচ্চতার মধ্যে সীমাবদ্ধ রাখতে হবে।

(খ) নির্মাণ কাজের জন্য ফ্রেন বা তদজাতীয় কোন যন্ত্রপাতি ব্যবহার করলে সেগুলোও উক্ত উচ্চতার মধ্যে সীমিত রাখতে হবে।

(গ) স্থাপনা/ভবনের চুড়ায় (প্রয়োজ্য ক্ষেত্রে) লাল প্রতিবন্ধক বাতি সূর্যাস্ত হতে সূর্যোদয় পর্যন্ত এবং খারাপ আবহাওয়ায় জ্বালিয়ে রাখতে হবে।

৩। হযরত শাহজালাল আন্তর্জাতিক বিমানবন্দরের এরোড্রাম এলিভেশন (Mean Sea Level হতে উচ্চতা)কে ভিত্তি বিবেচনায় উক্ত স্থানে অবকাঠামো নির্মাণের প্রাপ্য উচ্চতা নির্ধারণ করা হয়েছে। সুতরাং নির্মাণ স্থানের এলিভেশন ২৭ ফুটের অতিরিক্ত হলে, অতিরিক্ত উচ্চতা অত্র পত্রের মাধ্যমে প্রদত্ত উচ্চতা হতে বাদ দিয়ে প্রস্তাবিত অবকাঠামো নির্মাণ করতে হবে।

৪। রাজধানী উন্নয়ন কর্তৃপক্ষ/নকশা অনুমোদনকারী সংস্থা প্রস্তাবিত স্থানে উপরোক্ত শর্তাবলীর আলোকে অনুমোদিত উচ্চতার মধ্যে স্থাপনা/ভবন নির্মাণ সীমিত রাখা নিশ্চিত করবে।

(মোঃ মিজানুর রহমান)
উপ-পরিচালক(এটিএস)
বেসামরিক বিমান চলাচল কর্তৃপক্ষ।

ফোনঃ ৮৯০ ১৪ ৩১

ddats@caab.gov.bd

অনুলিপি : (জ্যেষ্ঠতার ভিত্তিতে নহে)

১। পরিচালক, জোন-৪, রাজধানী উন্নয়ন কর্তৃপক্ষ, জোনাল অফিস, উত্তরা, ঢাকা।

২। জনাব করিম ইকবাল গং, পাটাবুকা, মোড়লবাড়ী, বিল্লাটি-২৩০০, কিশোরগঞ্জ।

www.caab.gov.bd ওয়েব সাইটের
মাধ্যমে Cross Check করার জন্য
অনুরোধ করা হলো।

বাংলাদেশ বেসামরিক বিমান চলাচল কর্তৃপক্ষ

সদর দপ্তর, কুর্মিটোলা, ঢাকা
এটিএস এন্ড এরোড্রামস বিভাগ

www.caab.gov.bd



নং-৩০.৩১.০০০০.১৪৪.০২.০১১.২০২০. ৪২৩২

তারিখঃ- ১০/০৩/২০২০খ্রিঃ।

প্রতি,
চেয়ারম্যান,
রাজধানী উন্নয়ন কর্তৃপক্ষ,
রাজউক ভবন, ঢাকা।

(মনোযোগঃ অথরাইজড অফিসার-২/১ এর দপ্তর, রাজধানী উন্নয়ন কর্তৃপক্ষ, জোনাল অফিস, উত্তরা, ঢাকা।)

বিষয়ঃ স্থাপনা/ভবন নির্মাণে উচ্চতার ছাড়পত্র প্রসংগে।

সূত্রঃ (ক) নং-২৫.৩৯.০০০০.০৯০.৯৯.০৯১.১৯.১৬, তারিখঃ-২৭/০১/২০২০খ্রিঃ।
(খ) নং-২৩.০৮.০০০০.০০৮.২৩.০০১.১৭.৩৪, তারিখঃ-১৪/০১/২০২০খ্রিঃ।

০১। উপরোক্ত বিষয়ে সূত্রোল্লিখিত 'ক'পত্রের বরাতে (সংশ্লিষ্ট অন্যান্য সরকারী সংস্থা/বিভাগের অনাপত্তি সাপেক্ষে) প্রস্তাবিত স্থানে হযরত শাহজালাল আন্তর্জাতিক বিমানবন্দরের OLS এর আলোকে ANO(AD) A1 এবং ICAO Annex-14 এর নিয়ম অনুযায়ী নিম্নবর্ণিত ছকে প্রদর্শিত সর্বোচ্চ প্রাপ্য উচ্চতা কর্তৃপক্ষ কর্তৃক অনুমোদিত হয়েছে :

ক্রমিক নং	স্থাপনা/ভবন নির্মাণের প্রস্তাবিত স্থান/জমির তফসিল	হযরত শাহজালাল আন্তর্জাতিক বিমানবন্দরের এরোড্রাম এলিভেশন হতে অনুমোদিত উচ্চতা
(ক)	সার্ভে অব বাংলাদেশ কর্তৃক নির্ণয়কৃত প্লটের ভৌগোলিক স্থানাংকঃ ২৩°৫২' ০৯.৪৬' উঃ, ৯০°২২' ৪৯.৯২' পূঃ ও সম্মুখ রাস্তার এলিভেশন ৬.১২মিটার(২০.৩৭ফুট), প্লট নং-৫১, রোড নং-০৪, সেক্টর নং-১২, উত্তরা আবাসিক এলাকা, ঢাকা।	৫৫(পঞ্চাশ)ফুট

২। হযরত শাহজালাল আন্তর্জাতিক বিমানবন্দরের এরোড্রাম এলিভেশন (Mean Sea Level হতে উচ্চতা) কে ভিত্তি ধরে এবং উল্লেখিত প্লটের এলিভেশন ২৭ফুট ধরে নিয়ে এই উচ্চতা ৫৫(পঞ্চাশ)ফুট অনুমোদন দেওয়া হয়। সূত্র 'খ' এর মোতাবেক সার্ভে অব বাংলাদেশ কর্তৃক বর্ণিত প্লটের সম্মুখ রাস্তার এলিভেশন ২০.৩৭(বিশ দশমিক তিন সাত)ফুট হিসাবে প্রত্যয়নপত্র প্রদান করা হয়। সে প্রেক্ষিতে অনুমোদিত উচ্চতার সহিত ৬.৬৩(ছয় দশমিক ছয় তিন)ফুট যোগ করে প্রস্তাবিত স্থাপনা/ভবন নির্মাণ করার অনুমতি দেওয়া যেতে পারে।

৩। স্থাপনা/ভবন নির্মাণে নির্মাণকারী ব্যক্তি/গোষ্ঠী/সংস্থা/প্রতিষ্ঠানকে নিম্নবর্ণিত শর্ত সমূহ অবশ্যই পালন করতে হবে :

(ক) স্থাপনা/ভবনের সিঁড়িঘর, জলাধার, লিফট, এন্টেনা(যদি থাকে), খুঁটি, প্রতিবন্ধক বাতি ইত্যাদিসহ মোট উচ্চতা অনুমোদিত উচ্চতার মধ্যে সীমাবদ্ধ রাখতে হবে।

(খ) নির্মাণ কাজের জন্য ট্রেন বা তদজাতীয় কোন যন্ত্রপাতি ব্যবহার করলে সেগুলোও উক্ত উচ্চতার মধ্যে সীমিত রাখতে হবে।

(গ) স্থাপনা/ভবনের চূড়ায় (প্রযোজ্য ক্ষেত্রে) লাল প্রতিবন্ধক বাতি সূর্যাস্ত হতে সূর্যোদয় পর্যন্ত এবং খারাপ আবহাওয়ায় জ্বালিয়ে রাখতে হবে।

৪। রাজধানী উন্নয়ন কর্তৃপক্ষ/নকশা অনুমোদনকারী সংস্থা প্রস্তাবিত স্থানে অনুচ্ছেদ-২ এর আলোকে অনুমোদিত উচ্চতার মধ্যে স্থাপনা/ভবন নির্মাণ সীমিত রাখা নিশ্চিত করবে।

(মোঃ মিজানুর রহমান)

উপ-পরিচালক (এটিএস)

বেসামরিক বিমান চলাচল কর্তৃপক্ষ।

ফোনঃ ৮৯০ ১৪ ৩১

ddats@caab.gov.bd

অনুলিপি : (জ্যেষ্ঠতার ভিত্তিতে নহে)

১। পরিচালক, জোন-২, রাজধানী উন্নয়ন কর্তৃপক্ষ, জোনাল অফিস, উত্তরা, ঢাকা।

২। জনাব মোঃ সাহাব উদ্দিন আহমেদ, সেক্টর নং-১২, রাস্তা নং-০৪, প্লট নং-৫১,
উত্তরা মডেল টাউন, উত্তরা, ঢাকা-১২৩০।

www.caab.gov.bd ওয়েব সাইটের
মাধ্যমে Cross Check করার জন্য
অনুরোধ করা হলো।

বাংলাদেশ বেসামরিক বিমান চলাচল কর্তৃপক্ষ

সদর দপ্তর, কুর্মিটোলা, ঢাকা
এটিএস এন্ড এরোড্রামস বিভাগ

www.caab.gov.bd



নং-৩০.৩১.০০০০.১৪৪.০২.০০১.২০২০. ৪২৬০

তারিখঃ- ২০/০৩/২০২০খ্রিঃ।

প্রতি,
প্রধান নির্বাহী কর্মকর্তা(অতিরিক্ত সচিব),
ঢাকা উত্তর সিটি কর্পোরেশন,
নগর ভবন, বাড়ীঃ ২৩-২৬,
সড়কঃ ৪৬, গুলশান-২, ঢাকা।

বিষয়ঃ স্থাপনা/ভবন নির্মাণে উচ্চতার ছাড়পত্র প্রসংগে।

সূত্রঃ নং-৪৬.১০.০০০০.০৪৩.৯৯.১৪২.১১-৬, তারিখঃ-০২/০১/২০২০খ্রিঃ।

০১। উপরোক্ত বিষয়ে সূত্রোল্লিখিত পত্রের বরাতে (সংশ্লিষ্ট অন্যান্য সরকারী সংস্থা/বিভাগের অনাপত্তি সাপেক্ষে) প্রস্তাবিত স্থানে হযরত শাহজালাল আন্তর্জাতিক বিমানবন্দরের OLS এর আলোকে ANO(AD) A1 এবং ICAO Annex-14 এর নিয়ম অনুযায়ী নিম্নেবর্ণিত ছকে প্রদর্শিত সর্বোচ্চ প্রাপ্য উচ্চতা কর্তৃপক্ষ কর্তৃক অনুমোদিত হয়েছেঃ

ক্রমিক নং	স্থাপনা/ভবন নির্মাণের প্রস্তাবিত স্থান/জমির তফসিল	হযরত শাহজালাল আন্তর্জাতিক বিমানবন্দরের এরোড্রাম এলিভেশন হতে অনুমোদিত উচ্চতা
(ক)	ভৌগলিক স্থানাংকঃ ২৩°৪৭'৩৮.২০" উঃ, ৯০°২৪'৫৪.৭০" পূঃ, মৌজা-গুলশান আ/এ, সিটি জরিপ দাগ নং-৩৪৩৪, ডিএনসিসি মার্কেট, গুলশান-২, থানা-গুলশান, ঢাকা।	১৯৬(একশত ছিয়ানব্বই)ফুট

২। স্থাপনা/ভবন নির্মাণে নির্মাণকারী ব্যক্তি/গোষ্ঠী/সংস্থা/প্রতিষ্ঠানকে নিম্নেবর্ণিত শর্ত সমূহ অবশ্যই পালন করতে হবেঃ


(ক) স্থাপনা/ভবনের সিঁড়িঘর, জলাধার, লিফট, এন্টেনা(যদি থাকে), খুটি, প্রতিবন্ধক বাতি ইত্যাদিসহ মোট উচ্চতা অনুমোদিত উচ্চতার মধ্যে সীমাবদ্ধ রাখতে হবে।

(খ) নির্মাণ কাজের জন্য ট্রেন বা তদজাতীয় কোন যন্ত্রপাতি ব্যবহার করলে সেগুলোও উক্ত উচ্চতার মধ্যে সীমিত রাখতে হবে।

(গ) স্থাপনা/ভবনের চূড়ায় (প্রযোজ্য ক্ষেত্রে) লাল প্রতিবন্ধক বাতি সূর্যাস্ত হতে সূর্যোদয় পর্যন্ত এবং খারাপ আবহাওয়ায় জ্বালিয়ে রাখতে হবে।

৩। হযরত শাহজালাল আন্তর্জাতিক বিমানবন্দরের এরোড্রাম এলিভেশন (Mean Sea Level হতে উচ্চতা)কে ভিত্তি বিবেচনায় উক্ত স্থানে অবকাঠামো নির্মাণের প্রাপ্য উচ্চতা নির্ধারণ করা হয়েছে। সুতরাং নির্মাণ স্থানের এলিভেশন ২৭ ফুটের অতিরিক্ত হলে, অতিরিক্ত উচ্চতা অত্র পত্রের মাধ্যমে প্রদত্ত উচ্চতা হতে বাদ দিয়ে প্রস্তাবিত অবকাঠামো নির্মাণ করতে হবে।

৪। রাজধানী উন্নয়ন কর্তৃপক্ষ/নকশা অনুমোদনকারী সংস্থা প্রস্তাবিত স্থানে উপরোক্ত শর্তাবলীর আলোকে অনুমোদিত উচ্চতার মধ্যে স্থাপনা/ভবন নির্মাণ সীমিত রাখা নিশ্চিত করবে।


(মোঃ মিজানুর রহমান)
উপ-পরিচালক (এটিএস)
বেসামরিক বিমান চলাচল কর্তৃপক্ষ।
ফোনঃ ৮৯০ ১৪ ৩১
ddats@caab.gov.bd

অনুলিপি : (জ্যেষ্ঠতার ভিত্তিতে নহে)

১। পরিচালক, জোন-৪, রাজধানী উন্নয়ন কর্তৃপক্ষ, জোনাল অফিস, মহাখালী, ঢাকা।

www.caab.gov.bd ওয়েব সাইটের
মাধ্যমে Cross Check করার জন্য
অনুরোধ করা হলো।

বাংলাদেশ বেসামরিক বিমান চলাচল কর্তৃপক্ষ
সদর দপ্তর, কুর্মিটোলা, ঢাকা
এটিএস এন্ড এরোড্রামস বিভাগ
www.caab.gov.bd



নং-৩০.৩১.০০০০.১৪৪.০২.০০১.২০২০. ৪২ ২৯

তারিখঃ-১০/০৩/২০২০খ্রিঃ।

প্রতি,
চেয়ারম্যান,
রাজধানী উন্নয়ন কর্তৃপক্ষ,
রাজউক ভবন, ঢাকা।

(মনোযোগঃ অথরাইজড অফিসার-৪/৩, মহাখালী জোনাল অফিস, রাজউক, মহাখালী, ঢাকা।)

বিষয়ঃ স্থাপনা/ভবন নির্মাণে উচ্চতার ছাড়পত্র প্রসঙ্গে।

সূত্রঃ নং-রাজউক/নঃ/অঃ/শাঃ/৪/৩/বেবিচক-০১/১৯/১২৮, তারিখঃ-৩১/১২/২০১৯খ্রিঃ।

০১। উপরোক্ত বিষয়ে সূত্রোল্লিখিত 'ক'পত্রের বরাতে (সংশ্লিষ্ট অন্যান্য সরকারী সংস্থা/বিভাগের অনাপত্তি সাপেক্ষে) প্রস্তাবিত স্থানে হযরত শাহজালাল আন্তর্জাতিক বিমানবন্দরের OLS এর আলোকে ANO(AD) A1 এবং ICAO Annex-14 এর নিয়ম অনুযায়ী নিম্নেবর্ণিত ছকে প্রদর্শিত সর্বোচ্চ প্রাপ্য উচ্চতা কর্তৃপক্ষ কর্তৃক অনুমোদিত হয়েছে :

ক্রমিক নং	স্থাপনা/ভবন নির্মাণের প্রস্তাবিত স্থান/জমির তফসিল	হযরত শাহজালাল আন্তর্জাতিক বিমানবন্দরের এরোড্রাম এলিভেশন হতে অনুমোদিত উচ্চতা
(ক)	ভৌগোলিক স্থানাংকঃ ২৩°৫০' ১৩.৪০' উঃ, ৯০°২৭' ২৫.১০' পূঃ, মৌজা-বরুয়া, প্লট নং-১১, স্বদেশ এভিনিউ, রোড নং-এ, সেক্টর নং-০১ (স্বণালী আবাসন), ঢাকা।	২৮৫(দুইশত পঁচাশি)ফুট

২। স্থাপনা/ভবন নির্মাণে নির্মাণকারী ব্যক্তি/গোষ্ঠী/সংস্থা/প্রতিষ্ঠানকে নিম্নেবর্ণিত শর্ত সমূহ অবশ্যই পালন করতে হবে :

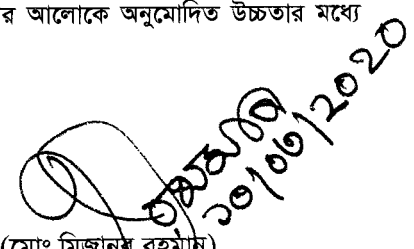
(ক) স্থাপনা/ভবনের সিঁড়িঘর, জলাধার, লিফট, এন্টেনা(যদি থাকে), খুঁটি, প্রতিবন্ধক বাতি ইত্যাদিসহ মোট উচ্চতা অনুমোদিত উচ্চতার মধ্যে সীমাবদ্ধ রাখতে হবে।

(খ) নির্মাণ কাজের জন্য ট্রেন বা তদজাতীয় কোন যন্ত্রপাতি ব্যবহার করলে সেগুলোও উক্ত উচ্চতার মধ্যে সীমিত রাখতে হবে।

(গ) স্থাপনা/ভবনের চুড়ায় (প্রয়োজ্য ক্ষেত্রে) লাল প্রতিবন্ধক বাতি সূর্যাস্ত হতে সূর্যোদয় পর্যন্ত এবং খারাপ আবহাওয়ায় জ্বালিয়ে রাখতে হবে।

৩। হযরত শাহজালাল আন্তর্জাতিক বিমানবন্দরের এরোড্রাম এলিভেশন (Mean Sea Level হতে উচ্চতা)কে ভিত্তি বিবেচনায় উক্ত স্থানে অবকাঠামো নির্মাণের প্রাপ্য উচ্চতা নির্ধারণ করা হয়েছে। সুতরাং নির্মাণ স্থানের এলিভেশন ২৭ ফুটের অতিরিক্ত হলে, অতিরিক্ত উচ্চতা অত্র পত্রের মাধ্যমে প্রদত্ত উচ্চতা হতে বাদ দিয়ে প্রস্তাবিত অবকাঠামো নির্মাণ করতে হবে।

৪। রাজধানী উন্নয়ন কর্তৃপক্ষ/নকশা অনুমোদনকারী সংস্থা প্রস্তাবিত স্থানে উপরোক্ত শর্তাবলীর আলোকে অনুমোদিত উচ্চতার মধ্যে স্থাপনা/ভবন নির্মাণ সীমিত রাখা নিশ্চিত করবে।


(মোঃ মিজানুর রহমান)
উপ-পরিচালক (এটিএস)
বেসামরিক বিমান চলাচল কর্তৃপক্ষ।
ফোনঃ ৮৯০ ১৪ ৩১
ddats@caab.gov.bd

অনুলিপি : (জ্যেষ্ঠতার ভিত্তিতে নহে)

- ১। পরিচালক, জোন-৪, রাজধানী উন্নয়ন কর্তৃপক্ষ, জোনাল অফিস, মহাখালী, ঢাকা।
- ২। জনাব এহতেশাম বি শাহজাহান, ব্যবস্থাপনা পরিচালক এপার্টমেন্ট-২সি, বাড়ী নং-০৫, রোড নং-৮৭, গুলশান-২, ঢাকা-১২১২।

www.caab.gov.bd ওয়েব সাইটের
মাধ্যমে Cross Check করার জন্য
অনুরোধ করা হলো।

বাংলাদেশ বেসামরিক বিমান চলাচল কর্তৃপক্ষ

সদর দপ্তর, কুর্মিটোলা, ঢাকা

এটিএস এন্ড এরোড্রামস বিভাগ

www.caab.gov.bd



নং-৩০.৩১.০০০০.১৪৪.০২.০০১.২০২০. ৪২২৮

তারিখঃ- ২০/০৩/২০২০খ্রিঃ।

প্রতি,
চেয়ারম্যান,
রাজধানী উন্নয়ন কর্তৃপক্ষ,
রাজউক ভবন, ঢাকা।

(মনোযোগঃ অথরাইজড অফিসার-৩/১, জোনাল পরিচালকের কার্যালয়, জোনাল অফিস, মহাখালী, রাজউক, ঢাকা।)

বিষয়ঃ স্থাপনা/ভবন নির্মাণে উচ্চতার ছাড়পত্র প্রসংগে।

সূত্রঃ নং-২৫.৩৯.০০০০.০৯৮.৯৯.০০৫.১৬-৩৮৩৬, তারিখঃ-১৭/১২/২০১৯খ্রিঃ।

০১। উপরোক্ত বিষয়ে সূত্রোল্লিখিত পত্রের বরাতে (সংশ্লিষ্ট অন্যান্য সরকারী সংস্থা/বিভাগের অনাপত্তি সাপেক্ষে) প্রস্তাবিত স্থানে হযরত শাহজালাল আন্তর্জাতিক বিমানবন্দরের OLS এর আলোকে ANO(AD) A1 এবং ICAO Annex-14 এর নিয়ম অনুযায়ী নিম্নেবর্ণিত ছকে প্রদর্শিত সর্বোচ্চ প্রাপ্য উচ্চতা কর্তৃপক্ষ কর্তৃক অনুমোদিত হয়েছে :

ক্রমিক নং	স্থাপনা/ভবন নির্মাণের প্রস্তাবিত স্থান/জমির তফসিল	হযরত শাহজালাল আন্তর্জাতিক বিমানবন্দরের এরোড্রাম এলিভেশন হতে অনুমোদিত উচ্চতা
(ক)	ভৌগলিক স্থানাংকঃ ২৩°৫১' ২৩.৭৬" উঃ, ৯০°২২' ৩৫.৫৪" পূঃ, মৌজা-বাউনিয়া, সি,এস দাগ নং-২৪৮১(অংশ), আর,এস দাগ নং-৬১৯৪(অংশ), এম,এস দাগ নং-১০৪৫৭(অংশ), তুরাগ, ঢাকা।	১৫০(একশত পঞ্চাশ)ফুট

২। স্থাপনা/ভবন নির্মাণে নির্মাণকারী ব্যক্তি/গোষ্ঠী/সংস্থা/প্রতিষ্ঠানকে নিম্নেবর্ণিত শর্ত সমূহ অবশ্যই পালন করতে হবে :


(ক) স্থাপনা/ভবনের সিঁড়িঘর, জলাধার, লিফট, এন্টেনা(যদি থাকে), খুঁটি, প্রতিবন্ধক বাতি ইত্যাদিসহ মোট উচ্চতা অনুমোদিত উচ্চতার মধ্যে সীমাবদ্ধ রাখতে হবে।

(খ) নির্মাণ কাজের জন্য ফ্রেন বা তদজাতীয় কোন যন্ত্রপাতি ব্যবহার করলে সেগুলোও উক্ত উচ্চতার মধ্যে সীমিত রাখতে হবে।

(গ) স্থাপনা/ভবনের চুড়ায় (প্রযোজ্য ক্ষেত্রে) লাল প্রতিবন্ধক বাতি সূর্যাস্ত হতে সূর্যোদয় পর্যন্ত এবং খারাপ আবহাওয়ায় জ্বালিয়ে রাখতে হবে।

৩। হযরত শাহজালাল আন্তর্জাতিক বিমানবন্দরের এরোড্রাম এলিভেশন (Mean Sea Level হতে উচ্চতা)কে ভিত্তি বিবেচনায় উক্ত স্থানে অবকাঠামো নির্মাণের প্রাপ্য উচ্চতা নির্ধারণ করা হয়েছে। সুতরাং নির্মাণ স্থানের এলিভেশন ২৭ ফুটের অতিরিক্ত হলে, অতিরিক্ত উচ্চতা অত্র পত্রের মাধ্যমে প্রদত্ত উচ্চতা হতে বাদ দিয়ে প্রস্তাবিত অবকাঠামো নির্মাণ করতে হবে।

৪। রাজধানী উন্নয়ন কর্তৃপক্ষ/নকশা অনুমোদনকারী সংস্থা প্রস্তাবিত স্থানে উপরোক্ত শর্তাবলীর আলোকে অনুমোদিত উচ্চতার মধ্যে স্থাপনা/ভবন নির্মাণ সীমিত রাখা নিশ্চিত করবে।


(মোঃ মিজানুর রহমান)
উপ-পরিচালক(এটিএস)
বেসামরিক বিমান চলাচল কর্তৃপক্ষ।
ফোনঃ ৮৯০ ১৪ ৩১
ddats@caab.gov.bd

অনুলিপি : (জ্যেষ্ঠতার ভিত্তিতে নহে)

১। পরিচালক, জোন-৩, রাজধানী উন্নয়ন কর্তৃপক্ষ, জোনাল অফিস, মহাখালী, ঢাকা।

২। জনাব মোহাম্মদ ওয়াহিদুর রহমান, সাং-৯/১০, বুচারী মেস সেনা সদর ঢাকা ক্যান্টনমেন্ট, ঢাকা।

www.caab.gov.bd ওয়েব সাইটের
মাধ্যমে Cross Check করার জন্য
অনুরোধ করা হলো।

বাংলাদেশ বেসামরিক বিমান চলাচল কর্তৃপক্ষ

সদর দপ্তর, কুর্মিটোলা, ঢাকা
এটিএস এন্ড এরোড্রামস বিভাগ



www.caab.gov.bd

নং-৩০.৩১.০০০০.১৪৪.০২.০০১.২০২০.৪২২৭

তারিখঃ- ১০/০৩/২০২০খ্রিঃ।

প্রতি,
চেয়ারম্যান,
রাজধানী উন্নয়ন কর্তৃপক্ষ,
রাজউক ভবন, ঢাকা।

(মনোযোগঃ অথরাইজড অফিসার-২/১ এর দপ্তর, রাজধানী উন্নয়ন কর্তৃপক্ষ, জোনাল অফিস, উত্তরা, ঢাকা।)

বিষয়ঃ স্থাপনা/ভবন নির্মাণে উচ্চতার ছাড়পত্র প্রসংগে।

সূত্রঃ নং-২৫.৩৯.০০০০.০৯০.৯৯.০৯১.১৯.৪৮৪, তারিখঃ-২৩/১২/২০১৯খ্রিঃ।

০১। উপরোক্ত বিষয়ে সূত্রোল্লিখিত পত্রের বরাতে (সংশ্লিষ্ট অন্যান্য সরকারী সংস্থা/বিভাগের অনাপত্তি সাপেক্ষে) প্রস্তাবিত স্থানে হযরত শাহজালাল আন্তর্জাতিক বিমানবন্দরের OLS এর আলোকে ANO(AD) A1 এবং ICAO Annex-14 এর নিয়ম অনুযায়ী নিম্নেবর্ণিত ছকে প্রদর্শিত সর্বোচ্চ প্রাপ্য উচ্চতা কর্তৃপক্ষ কর্তৃক অনুমোদিত হয়েছে :

ক্রমিক নং	স্থাপনা/ভবন নির্মাণের প্রস্তাবিত স্থান/জমির তফসিল	হযরত শাহজালাল আন্তর্জাতিক বিমানবন্দরের এরোড্রাম এলিভেশন হতে অনুমোদিত উচ্চতা
(ক)	ভৌগোলিক স্থানাংকঃ ২৩°৫১' ৫৫.৭৬' উঃ, ৯০°২২' ৩৭.৫৬' পূঃ, মৌজা-বাইলজুরী, সি,এস দাগ নং-৫১২(অংশ), আর,এস দাগ নং-১৬৭৬(অংশ), থানা-তুরাগ, ঢাকা।	৪৬(ছিচল্লিশ)ফুট

২। স্থাপনা/ভবন নির্মাণে নির্মাণকারী ব্যক্তি/গোষ্ঠী/সংস্থা/প্রতিষ্ঠানকে নিম্নেবর্ণিত শর্ত সমূহ অবশ্যই পালন করতে হবে :


(ক) স্থাপনা/ভবনের সিঁড়িঘর, জলাধার, লিফট, এন্টেনা(যদি থাকে), খুটি, প্রতিবন্ধক বাতি ইত্যাদিসহ মোট উচ্চতা অনুমোদিত উচ্চতার মধ্যে সীমাবদ্ধ রাখতে হবে।

(খ) নির্মাণ কাজের জন্য ফ্রেন বা তদজাতীয় কোন যন্ত্রপাতি ব্যবহার করলে সেগুলোও উক্ত উচ্চতার মধ্যে সীমিত রাখতে হবে।

(গ) স্থাপনা/ভবনের চুড়ায় (প্রযোজ্য ক্ষেত্রে) লাল প্রতিবন্ধক বাতি সূর্যাস্ত হতে সূর্যোদয় পর্যন্ত এবং খারাপ আবহাওয়ায় জ্বালিয়ে রাখতে হবে।

৩। হযরত শাহজালাল আন্তর্জাতিক বিমানবন্দরের এরোড্রাম এলিভেশন (Mean Sea Level হতে উচ্চতা)কে ভিত্তি বিবেচনায় উক্ত স্থানে অবকাঠামো নির্মাণের প্রাপ্য উচ্চতা নির্ধারণ করা হয়েছে। সুতরাং নির্মাণ স্থানের এলিভেশন ২৭ ফুটের অতিরিক্ত হলে, অতিরিক্ত উচ্চতা অত্র পত্রের মাধ্যমে প্রদত্ত উচ্চতা হতে বাদ দিয়ে প্রস্তাবিত অবকাঠামো নির্মাণ করতে হবে।

৪। রাজধানী উন্নয়ন কর্তৃপক্ষ/নকশা অনুমোদনকারী সংস্থা প্রস্তাবিত স্থানে উপরোক্ত শর্তাবলীর আলোকে অনুমোদিত উচ্চতার মধ্যে স্থাপনা/ভবন নির্মাণ সীমিত রাখা নিশ্চিত করবে।



(মোঃ মিজানুর রহমান)

উপ-পরিচালক (এটিএস)

বেসামরিক বিমান চলাচল কর্তৃপক্ষ।

ফোনঃ ৮৯০ ১৪ ৩১

ddats@caab.gov.bd

অনুলিপি : (জ্যেষ্ঠতার ভিত্তিতে নহে)

১। পরিচালক, জোন-২, রাজধানী উন্নয়ন কর্তৃপক্ষ, জোনাল অফিস, উত্তরা, ঢাকা।

২। জনাব আব্দুল বারেক মিয়া গং, সিই আর এস মেঘনা বিল্ডিং শৈলারগাতী পোঃ
মুন্সনগর গাজীপুর।

www.caab.gov.bd ওয়েব সাইটের
মাধ্যমে Cross Check করার জন্য
অনুরোধ করা হলো।

বাংলাদেশ বেসামরিক বিমান চলাচল কর্তৃপক্ষ

সদর দপ্তর, কুর্মিটোলা, ঢাকা
এটিএস এন্ড এরোড্রামস বিভাগ

www.caab.gov.bd



নং-৩০.৩১.০০০০.১৪৪.০২.০০১.২০২০. ৪২২৬

তারিখঃ- ১০/০৩/২০২০খ্রিঃ।

প্রতি,
চেয়ারম্যান,
রাজধানী উন্নয়ন কর্তৃপক্ষ,
রাজউক ভবন, ঢাকা।

(মনোযোগঃ অথরাইজড অফিসার-৩/১, জোনাল পরিচালকের কার্যালয়, জোন-৩, মহাখালী, রাজউক, ঢাকা।)


বিষয়ঃ স্থাপনা/ভবন নির্মাণে উচ্চতার ছাড়পত্র প্রসংগে।

- সূত্রঃ (ক) নং-২৫.৩৯.০০০০.০৯৮.৯৯.০০৫.১৬-৩৭০৪, তারিখঃ-০৫/১২/২০১৯খ্রিঃ।
(খ) নং-২৩.০৮.০০০০.০০৮.২৩.০০১.১৭.৬৬০, তারিখঃ-১৭/১২/২০১৯খ্রিঃ।
(গ) নং-সিএএবি/এ-এ/এটিএস/১৫০১/২১/১২(অংশ-১)/৩২৩০, তারিখঃ-০৩/০৭/২০১২খ্রিঃ।
(ঘ) নং-৩০.৩১.০০০০.১৪৪.০২.০০২.১৯.৩৫০৯, তারিখঃ-১২/০৬/২০১৯খ্রিঃ।

০১। উপরোক্ত বিষয়ে সূত্রোল্লিখিত 'ক'পত্রের বরাতে (সংশ্লিষ্ট অন্যান্য সরকারী সংস্থা/বিভাগের অনাপত্তি সাপেক্ষে) প্রস্তাবিত স্থানে হযরত শাহজালাল আন্তর্জাতিক বিমানবন্দরের OLS এর আলোকে ANO(AD) A1 এবং ICAO Annex-14 এর নিয়ম অনুযায়ী নিম্নবর্ণিত ছকে প্রদর্শিত সর্বোচ্চ প্রাপ্য উচ্চতা কর্তৃপক্ষ কর্তৃক অনুমোদিত হয়েছে :

ক্রমিক নং	স্থাপনা/ভবন নির্মাণের প্রস্তাবিত স্থান/জমির তফসিল	হযরত শাহজালাল আন্তর্জাতিক বিমানবন্দরের এরোড্রাম এলিভেশন হতে অনুমোদিত উচ্চতা
(ক)	সার্ভে অব বাংলাদেশ কর্তৃক নির্ণয়কৃত প্লটের ভৌগোলিক স্থানাংকঃ ২৩°৪৯' ৫১.২৬' উঃ, ৯০°২৪' ৫৯.৫৪' পূঃ ও সম্মুখ রাস্তার এলিভেশন ৬.২৩মিটার(২০.৪৪ফুট), মৌজা- জোয়ারসাহারা, প্লট নং-১১, রোড নং-০৮, নিকুঞ্জ-০২(উত্তর), ঢাকা।	৬৪(চৌষট্টি)ফুট

- ২। হযরত শাহজালাল আন্তর্জাতিক বিমানবন্দরের এরোড্রাম এলিভেশন (Mean Sea Level হতে উচ্চতা) কে ভিত্তি ধরে এবং উল্লেখিত প্লটের এলিভেশন ২৭ফুট ধরে নিয়ে এই উচ্চতা ৬৪(চৌষট্টি)ফুট অনুমোদন দেওয়া হয়। সূত্র 'খ' এর মোতাবেক সার্ভে অব বাংলাদেশ কর্তৃক বর্ণিত প্লটের সম্মুখ রাস্তার এলিভেশন ২০.৪৪(বিশ দশমিক চার চার)ফুট হিসাবে প্রত্যয়নপত্র প্রদান করা হয়। সে প্রেক্ষিতে অনুমোদিত উচ্চতার সহিত ৬.৫৬(ছয় দশমিক পাঁচ ছয়)ফুট যোগ করে প্রস্তাবিত স্থাপনা/ভবন নির্মাণ করার অনুমতি দেওয়া যেতে পারে।
- ৩। স্থাপনা/ভবন নির্মাণে নির্মাণকারী ব্যক্তি/গোষ্ঠী/সংস্থা/প্রতিষ্ঠানকে নিম্নবর্ণিত শর্ত সমূহ অবশ্যই পালন করতে হবে :
(ক) স্থাপনা/ভবনের সিঁড়িঘর, জলাধার, লিফট, এন্টেনা(যদি থাকে), খুঁটি, প্রতিবন্ধক বাতি ইত্যাদিসহ মোট উচ্চতা অনুমোদিত উচ্চতার মধ্যে সীমাবদ্ধ রাখতে হবে।
(খ) নির্মাণ কাজের জন্য ট্রেন বা তদজাতীয় কোন যন্ত্রপাতি ব্যবহার করলে সেগুলোও উক্ত উচ্চতার মধ্যে সীমিত রাখতে হবে।
(গ) স্থাপনা/ভবনের চূড়ায় (প্রযোজ্য ক্ষেত্রে) লাল প্রতিবন্ধক বাতি সূর্যাস্ত হতে সূর্যোদয় পর্যন্ত এবং খারাপ আবহাওয়ায় জ্বালিয়ে রাখতে হবে।
- ৪। রাজধানী উন্নয়ন কর্তৃপক্ষ/নকশা অনুমোদনকারী সংস্থা প্রস্তাবিত স্থানে অনুচ্ছেদ-২ এর আলোকে অনুমোদিত উচ্চতার সূত্র স্থাপনা/ভবন নির্মাণ সীমিত রাখা নিশ্চিত করবে।
- ৫। সূত্র 'গ' ও 'ঘ' এতদ্বারা বাতিল করা হল।


(মোঃ মিজানুর রহমান)
উপ-পরিচালক(এটিএস)
বেসামরিক বিমান চলাচল কর্তৃপক্ষ।
ফোনঃ ৮৯০ ১৪ ৩১
ddats@caab.gov.bd

অনুলিপি : (জ্যেষ্ঠতার ভিত্তিতে নহে)

- ১। পরিচালক, জোন-৩, রাজধানী উন্নয়ন কর্তৃপক্ষ, মহাখালী, ঢাকা।
২। জনাব মোঃ ওয়ালিউল হাসান চৌধুরী, প্লট নং-১১, রোড নং-০৮, নিকুঞ্জ-০২ (উত্তর) আ/এ, ঢাকা।

www.caab.gov.bd ওয়েব সাইটের
মাধ্যমে Cross Check করার জন্য
অনুরোধ করা হলো।