

বাংলাদেশ বেসামরিক বিমান চলাচল কর্তৃপক্ষ

সদর দপ্তর, কুর্মিটোলা, ঢাকা
এটিএস এন্ড এরোড্রামস বিভাগ

নং-৩০.৩১.০০০০.১৪৪.২০.০০১.১৮. ৪১৪৮

যোগাযোগ বিভাগ
সিইবি নম্বরঃ ১৪৬৩
তারিখঃ ২২/০২/২০২০
তারিখঃ- ১০/০২/২০২০খ্রিঃ।

প্রতি,
পরিচালক(যোগাযোগ),
সিএএবি, সদর দপ্তর,
কুর্মিটোলা, ঢাকা।

বিষয়ঃ বহুতল ভবন নির্মাণে জন্য প্রদানকৃত উচ্চতার ছাড়পত্র ওয়েব সাইটে প্রকাশ করণ প্রসংগে।

- সূত্রঃ
- (১) নং-৩০.৩১.০০০০.১৪৪.০২.০০৯.১৯.৪০৯৯, তারিখঃ-২৯/০১/২০২০খ্রিঃ।
 - (২) নং-৩০.৩১.০০০০.১৪৪.০২.০০৯.১৯.৪১০০, তারিখঃ-২৯/০১/২০২০খ্রিঃ।
 - (৩) নং-৩০.৩১.০০০০.১৪৪.০২.০০৯.১৯.৪১০১, তারিখঃ-২৯/০১/২০২০খ্রিঃ।
 - (৪) নং-৩০.৩১.০০০০.১৪৪.০২.০০৯.১৯.৪১০২, তারিখঃ-২৯/০১/২০২০খ্রিঃ।
 - (৫) নং-৩০.৩১.০০০০.১৪৪.০২.০০৯.১৯.৪১০৩, তারিখঃ-২৯/০১/২০২০খ্রিঃ।
 - (৬) নং-৩০.৩১.০০০০.১৪৪.০৩.০১১.১৯.৪১০৪, তারিখঃ-২৯/০১/২০২০খ্রিঃ।
 - (৭) নং-৩০.৩১.০০০০.১৪৪.০৩.০১২.১৯.৪১০৫, তারিখঃ-২৯/০১/২০২০খ্রিঃ।
 - (৮) নং-৩০.৩১.০০০০.১৪৪.০৩.০১২.১৯.৪১০৬, তারিখঃ-২৯/০১/২০২০খ্রিঃ।
 - (৯) নং-৩০.৩১.০০০০.১৪৪.০৩.০১২.১৯.৪১০৭, তারিখঃ-২৯/০১/২০২০খ্রিঃ।
 - (১০) নং-৩০.৩১.০০০০.১৪৪.২৪.০০১.১৯.৪১০৮, তারিখঃ-২৯/০১/২০২০খ্রিঃ।
 - (১১) নং-৩০.৩১.০০০০.১৪৪.০৩.০১০.১৯.৪১০৯, তারিখঃ-২৯/০১/২০২০খ্রিঃ।
 - (১২) নং-৩০.৩১.০০০০.১৪৪.০৩.০১০.১৯.৪১১০, তারিখঃ-২৯/০১/২০২০খ্রিঃ।
 - (১৩) নং-৩০.৩১.০০০০.১৪৪.০৩.০১০.১৯.৪১১১, তারিখঃ-২৯/০১/২০২০খ্রিঃ।
 - (১৪) নং-৩০.৩১.০০০০.১৪৪.০৩.০০৮.১৯.৪১১৩, তারিখঃ-২৯/০১/২০২০খ্রিঃ।
 - (১৫) নং-৩০.৩১.০০০০.১৪৪.০৩.০০৮.১৯.৪১১৪, তারিখঃ-২৯/০১/২০২০খ্রিঃ।
 - (১৬) নং-৩০.৩১.০০০০.১৪৪.০৩.০০৮.১৯.৪১১৫, তারিখঃ-২৯/০১/২০২০খ্রিঃ।
 - (১৭) নং-৩০.৩১.০০০০.১৪৪.০৩.০০৮.১৯.৪১১৬, তারিখঃ-২৯/০১/২০২০খ্রিঃ।
 - (১৮) নং-৩০.৩১.০০০০.১৪৪.০২.০১২.১৯.৪১২০, তারিখঃ-০৪/০২/২০২০খ্রিঃ।

উপরোক্ত বিষয়ে সূত্রোল্লিখিত জারীকৃত ১৮(আঠারো)টি পত্র সিএএবি'র ওয়েব সাইটে প্রকাশের জন্য অনুরোধ করা হলো(কপি সংযুক্ত)।

(মোঃ মিজানুর রহমান)
উপ-পরিচালক(এটিএস)
বেসামরিক বিমান চলাচল কর্তৃপক্ষ।
ফোনঃ ৮৯০ ১৪ ৩১
ddats@caab.gov.bd

বাংলাদেশ বেসামরিক বিমান চলাচল কর্তৃপক্ষ

সদর দপ্তর, কুর্মিটোলা, ঢাকা
এটিএস এন্ড এরোড্রামস বিভাগ

www.caab.gov.bd

নং-৩০.৩১.০০০০.১৪৪.০২.০০৯.১৯. ৪০৭/০

তারিখঃ- ২৫/০১/২০২০খ্রিঃ।

প্রতি,
চেয়ারম্যান,
রাজধানী উন্নয়ন কর্তৃপক্ষ,
রাজউক ভবন, ঢাকা।

(মনোযোগঃ অথরাইজড অফিসার-৩/১, জোনাল পরিচালকের কার্যালয়, জোন-৩, মহাখালী, রাজউক, ঢাকা।)

বিষয়ঃ স্থাপনা/ভবন নির্মাণে উচ্চতার ছাড়পত্র প্রসংগে।

সূত্রঃ নং-২৫.৩৯.০০০০.০৯৮.৯৯.০০৫.১৬.৩৬৩৮, তারিখঃ-২৫/১১/২০১৯খ্রিঃ।

০১। উপরোক্ত বিষয়ে সূত্রোল্লিখিত পত্রের বরাতে (সংশ্লিষ্ট অন্যান্য সরকারী সংস্থা/বিভাগের অনাপত্তি সাপেক্ষে) প্রস্তাবিত স্থানে হযরত শাহজালাল আন্তর্জাতিক বিমানবন্দরের OLS এর আলোকে ANO(AD) A1 এবং ICAO Annex-14 এর নিয়ম অনুযায়ী নিম্নেবর্ণিত ছকে প্রদর্শিত সর্বোচ্চ প্রাপ্য উচ্চতা কর্তৃপক্ষ কর্তৃক অনুমোদিত হয়েছে :

ক্রমিক নং	স্থাপনা/ভবন নির্মাণের প্রস্তাবিত স্থান/জমির তফসিল	হযরত শাহজালাল আন্তর্জাতিক বিমানবন্দরের এরোড্রাম এলিভেশন হতে অনুমোদিত উচ্চতা
(ক)	ভৌগলিক স্থানাংকঃ ২৩°৫০' ৩৯.৭৭" উঃ, ৯০°২৩' ১৩.১০" পূঃ, মৌজা-বাউনিয়া, সি,এস দাগ নং-২২২৫/৩৪৭২(অংশ), আর,এস দাগ নং- ৬৬৮৫(অংশ), এম,এস দাগ নং-২৪৪৮৯(অংশ), থানা-ভূরাগ, ঢাকা।	১৫০(একশত পঞ্চাশ)ফুট

২। স্থাপনা/ভবন নির্মাণে নির্মাণকারী ব্যক্তি/গোষ্ঠী/সংস্থা/প্রতিষ্ঠানকে নিম্নেবর্ণিত শর্ত সমূহ অবশ্যই পালন করতে হবে :

(ক) স্থাপনা/ভবনের সিঁড়িঘর, জলাধার, লিফট, এন্টেনা(যদি থাকে), খুঁটি, প্রতিবন্ধক বাতি ইত্যাদিসহ মোট উচ্চতা অনুমোদিত উচ্চতার মধ্যে সীমাবদ্ধ রাখতে হবে।

(খ) নির্মাণ কাজের জন্য ট্রেন বা তদজাতীয় কোন যন্ত্রপাতি ব্যবহার করলে সেগুলোও উক্ত উচ্চতার মধ্যে সীমিত রাখতে হবে।

(গ) স্থাপনা/ভবনের চুড়ায় (প্রযোজ্য ক্ষেত্রে) লাল প্রতিবন্ধক বাতি সূর্যাস্ত হতে সূর্যোদয় পর্যন্ত এবং খারাপ আবহাওয়ায় জ্বালিয়ে রাখতে হবে।

৩। হযরত শাহজালাল আন্তর্জাতিক বিমানবন্দরের এরোড্রাম এলিভেশন (Mean Sea Level হতে উচ্চতা)কে ভিত্তি বিবেচনায় উক্ত স্থানে অবকাঠামো নির্মাণের প্রাপ্য উচ্চতা নির্ধারণ করা হয়েছে। সুতরাং নির্মাণ স্থানের এলিভেশন ২৭ ফুটের অতিরিক্ত হলে, অতিরিক্ত উচ্চতা অত্র পত্রের মাধ্যমে প্রদত্ত উচ্চতা হতে বাদ দিয়ে প্রস্তাবিত অবকাঠামো নির্মাণ করতে হবে।

৪। রাজধানী উন্নয়ন কর্তৃপক্ষ/নকশা অনুমোদনকারী সংস্থা প্রস্তাবিত স্থানে উপরোক্ত শর্তাবলীর আলোকে অনুমোদিত উচ্চতার মধ্যে স্থাপনা/ভবন নির্মাণ সীমিত রাখা নিশ্চিত করবে।

(মোঃ মিজানুর রহমান)
উপ-পরিচালক(এটিএস)
বেসামরিক বিমান চলাচল কর্তৃপক্ষ।

ফোনঃ ৮৯০ ১৪ ৩১

ddats@caab.gov.bd

অনুলিপি : (জ্যেষ্ঠতার ভিত্তিতে নহে)

১। পরিচালক, জোন-৩, রাজধানী উন্নয়ন কর্তৃপক্ষ, জোনাল অফিস, মহাখালী, ঢাকা।

২। জনাব মোঃ বিল্লাল হোসেন গং, বাদালদী, ভূরাগ, ঢাকা-১২৩০।

www.caab.gov.bd ওয়েব সাইটের
মাধ্যমে Cross Check করার জন্য
অনুরোধ করা হলো।

বাংলাদেশ বেসামরিক বিমান চলাচল কর্তৃপক্ষ

সদর দপ্তর, কুর্মিটোলা, ঢাকা

এটিএস এন্ড এরোড্রামস বিভাগ

www.caab.gov.bd

নং-৩০.৩১.০০০০.১৪৪.০২.০০৯.১৯. ৪১০০

তারিখঃ- ২৩/০১/২০২০খ্রিঃ।

প্রতি,
চেয়ারম্যান,
রাজধানী উন্নয়ন কর্তৃপক্ষ,
রাজউক ভবন, ঢাকা।

(মনোযোগঃ অথরাইজড অফিসার-৩/২, জোনাল পরিচালকের কার্যালয়, জোনাল অফিস, মহাখালী, রাজউক, ঢাকা।)

বিষয়ঃ স্থাপনা/ভবন নির্মাণে উচ্চতার ছাড়পত্র প্রসংগে।

সূত্রঃ (ক) নং-২৫.৩৯.০০০০.০৯৯.৯৯.০০১.২০১৯.০৬১ছাঃ, তারিখঃ-১০/১২/২০১৯খ্রিঃ।

(খ) নং-২৩.০৮.০০০০.০০৮.২৩.০০১.১৭.৬৪১, তারিখঃ-০৮/১২/২০১৯খ্রিঃ।

০১। উপরোক্ত বিষয়ে সূত্রোদ্ধিখিত 'ক' পত্রের বরাতে (সংশ্লিষ্ট অন্যান্য সরকারী সংস্থা/বিভাগের অনাপত্তি সাপেক্ষে) প্রস্তাবিত স্থানে হযরত শাহজালাল আন্তর্জাতিক বিমানবন্দরের OLS এর আলোকে ANO(AD) A1 এবং ICAO Annex-14 এর নিয়ম অনুযায়ী নিম্নেবর্ণিত ছকে প্রদর্শিত সর্বোচ্চ প্রাপ্য উচ্চতা কর্তৃপক্ষ কর্তৃক অনুমোদিত হয়েছেঃ

ক্রমিক নং	স্থাপনা/ভবন নির্মাণের প্রস্তাবিত স্থান/জমির তফসিল	হযরত শাহজালাল আন্তর্জাতিক বিমানবন্দরের এরোড্রাম এলিভেশন হতে অনুমোদিত উচ্চতা
(ক)	সার্ভে অব বাংলাদেশ কর্তৃক নির্ণয়কৃত প্লটের ভৌগোলিক স্থানাংকঃ ২৩°৫২' ০১.৯৬' উঃ, ৯০°২২' ৪৮.৬২' পূঃ ও সমুখ রাস্তার এলিভেশন ৪.৭৮মিটার(১৫.৬৮ফুট), মৌজা- বাইলজুড়ি, সি.এস দাগ নং-৪৮৯(অংশ), আর.এস দাগ নং-১৫৬৫, ১৫৬৬, ১৫৬৫/১৯৫০(অংশ), মহানগর দাগ নং-১০০৫১, ১১০১৬(অংশ), থানা-তুরাগ, ঢাকা।	৪৪(চুয়াল্লিশ)ফুট

- ২। হযরত শাহজালাল আন্তর্জাতিক বিমানবন্দরের এরোড্রাম এলিভেশন (Mean Sea Level হতে উচ্চতা) কে ভিত্তি ধরে এবং উল্লেখিত প্লটের এলিভেশন ২৭ফুট ধরে নিয়ে এই উচ্চতা ৪৪(চুয়াল্লিশ)ফুট অনুমোদন দেওয়া হয়। সূত্র 'খ' এর মোতাবেক সার্ভে অব বাংলাদেশ কর্তৃক বর্ণিত প্লটের সমুখ রাস্তার এলিভেশন ১৫.৬৮(পনের দশমিক ছয় আট)ফুট হিসাবে প্রত্যয়নপত্র প্রদান করা হয়। সে প্রেক্ষিতে অনুমোদিত উচ্চতার সহিত ১১.৩২(এগারো দশমিক তিন দুই)ফুট যোগ করে প্রস্তাবিত স্থাপনা/ভবন নির্মাণ করার অনুমতি দেওয়া যেতে পারে।
- ৩। স্থাপনা/ভবন নির্মাণে নির্মাণকারী ব্যক্তি/গোষ্ঠী/সংস্থা/প্রতিষ্ঠানকে নিম্নেবর্ণিত শর্ত সমূহ অবশ্যই পালন করতে হবেঃ
- (ক) স্থাপনা/ভবনের সিঁড়িঘর, জলাধার, লিফট, এন্টেনা(যদি থাকে), খুঁটি, প্রতিবন্ধক বাতি ইত্যাদিসহ মোট উচ্চতা অনুমোদিত উচ্চতার মধ্যে সীমাবদ্ধ রাখতে হবে।
- (খ) নির্মাণ কাজের জন্য ট্রেন বা ভদজাতীয় কোন যন্ত্রপাতি ব্যবহার করলে সেগুলোও উক্ত উচ্চতার মধ্যে সীমিত রাখতে হবে।
- (গ) স্থাপনা/ভবনের চূড়ায় (প্রযোজ্য ক্ষেত্রে) লাল প্রতিবন্ধক বাতি সূর্যাস্ত হতে সূর্যোদয় পর্যন্ত এবং ঝারাপ আবহাওয়ায় জ্বালিয়ে রাখতে হবে।
- ৪। রাজধানী উন্নয়ন কর্তৃপক্ষ/নকশা অনুমোদনকারী সংস্থা প্রস্তাবিত স্থানে অনুচ্ছেদ-২ এর আলোকে অনুমোদিত উচ্চতার মধ্যে স্থাপনা/ভবন নির্মাণ সীমিত রাখা নিশ্চিত করবে।

(মোঃ মিজানুর রহমান)
উপ-পরিচালক (এটিএস)
বেসামরিক বিমান চলাচল কর্তৃপক্ষ।

ফোনঃ ৮৯০ ১৪ ৩১

ddats@caab.gov.bd

অনুলিপি : (জ্যেষ্ঠতার ভিত্তিতে নহে)

- ১। পরিচালক, জোন-৩, রাজধানী উন্নয়ন কর্তৃপক্ষ, জোনাল অফিস, মহাখালী, ঢাকা।
- ২। জনাব মোঃ মোতাহার হোসেন তালুকদার (সেলিনাবানু গং এর নিযুক্তীয় আম-
মোক্তার), বাড়ি নং-১, রোড-৬, প্রিয়াংকা সিটি, উত্তরা, ঢাকা।

www.caab.gov.bd ওয়েব সাইটের
মাধ্যমে Cross Check করার জন্য
অনুরোধ করা হলো।

বাংলাদেশ বেসামরিক বিমান চলাচল কর্তৃপক্ষ

সদর দপ্তর, কুর্মিটোলা, ঢাকা

এটিএস এন্ড এরোড্রামস বিভাগ

www.caab.gov.bd

নং-৩০.৩১.০০০০.১৪৪.০২.০০৯.১৯. ৪১০১

তারিখঃ- ২৯/০১/২০২০খ্রিঃ।

প্রতি,
চেয়ারম্যান,
রাজধানী উন্নয়ন কর্তৃপক্ষ,
রাজউক ভবন, ঢাকা।

(মনোযোগঃ অথরাইজড অফিসার-২/১ এর দপ্তর, রাজধানী উন্নয়ন কর্তৃপক্ষ, জোনাল অফিস, উত্তরা, ঢাকা।)

বিষয়ঃ স্থাপনা/ভবন নির্মাণে উচ্চতার ছাড়পত্র প্রসংগে।

সূত্রঃ নং-২৫.৩৯.০০০০.০৯০.৯৯.০৯১.১৯.৪৫৬, তারিখঃ-০১/১২/২০১৯খ্রিঃ।

০১। উপরোক্ত বিষয়ে সূত্রোল্লিখিত পত্রের বরাতে (সংশ্লিষ্ট অন্যান্য সরকারী সংস্থা/বিভাগের অনাপত্তি সাপেক্ষে) প্রস্তাবিত স্থানে হযরত শাহজালাল আন্তর্জাতিক বিমানবন্দরের OLS এর আলোকে ANO(AD) A1 এবং ICAO Annex-14 এর নিয়ম অনুযায়ী নিম্নলিখিত হকে প্রদর্শিত সর্বোচ্চ প্রাপ্য উচ্চতা কর্তৃপক্ষ কর্তৃক অনুমোদিত হয়েছে :

ক্রমিক নং	স্থাপনা/ভবন নির্মাণের প্রস্তাবিত স্থান/জমির তফসিল	হযরত শাহজালাল আন্তর্জাতিক বিমানবন্দরের এরোড্রাম এলিভেশন হতে অনুমোদিত উচ্চতা
(ক)	ভৌগোলিক স্থানাঙ্কঃ ২৩°৫২' ২০.৮০" উঃ, ৯০°২২' ৫৩.১০" পূঃ, প্লট নং-৩৪, রোড নং-১১, সেক্টর নং-১২, উত্তরা আবাসিক এলাকা, ঢাকা।	৭০(সত্তর)ফুট

২। স্থাপনা/ভবন নির্মাণে নির্মাণকারী ব্যক্তি/গোষ্ঠী/সংস্থা/প্রতিষ্ঠানকে নিম্নলিখিত শর্ত সমূহ অবশ্যই পালন করতে হবে :

(ক) স্থাপনা/ভবনের সিঁড়িঘর, জলাধার, লিফট, এন্টেনা(যদি থাকে), খুঁটি, প্রতিবন্ধক বাতি ইত্যাদিসহ মোট উচ্চতা অনুমোদিত উচ্চতার মধ্যে সীমাবদ্ধ রাখতে হবে।

(খ) নির্মাণ কাজের জন্য ক্রেন বা তদজাতীয় কোন যন্ত্রপাতি ব্যবহার করলে সেগুলোও উক্ত উচ্চতার মধ্যে সীমিত রাখতে হবে।

(গ) স্থাপনা/ভবনের চূড়ায় (প্রযোজ্য ক্ষেত্রে) লাল প্রতিবন্ধক বাতি সূর্যাস্ত হতে সূর্যোদয় পর্যন্ত এবং খারাপ আবহাওয়ায় জ্বালিয়ে রাখতে হবে।

৩। হযরত শাহজালাল আন্তর্জাতিক বিমানবন্দরের এরোড্রাম এলিভেশন (Mean Sea Level হতে উচ্চতা)কে ভিত্তি বিবেচনায় উক্ত স্থানে অবকাঠামো নির্মাণের প্রাপ্য উচ্চতা নির্ধারণ করা হয়েছে। সুতরাং নির্মাণ স্থানের এলিভেশন ২৭ ফুটের অতিরিক্ত হলে, অতিরিক্ত উচ্চতা অত্র পত্রের মাধ্যমে প্রদত্ত উচ্চতা হতে বাদ দিয়ে প্রস্তাবিত অবকাঠামো নির্মাণ করতে হবে।

৪। রাজধানী উন্নয়ন কর্তৃপক্ষ/নকশা অনুমোদনকারী সংস্থা প্রস্তাবিত স্থানে উপরোক্ত শর্তাবলীর আলোকে অনুমোদিত উচ্চতার মধ্যে স্থাপনা/ভবন নির্মাণ সীমিত রাখা নিশ্চিত করবে।

(মোঃ মিজামুর রহমান)
উপ-পরিচালক(এটিএস)
বেসামরিক বিমান চলাচল কর্তৃপক্ষ।
ফোনঃ ৮৯০ ১৪ ৩১
ddats@caab.gov.bd

অনুলিপি : (জ্যেষ্ঠতার ভিত্তিতে নহে)

১। পরিচালক, জোন-২, রাজধানী উন্নয়ন কর্তৃপক্ষ, জোনাল অফিস, উত্তরা, ঢাকা।

২। জনাব মনোজ কুমার দেব, ৩৩৪/৩, উলন রোড, পশ্চিম রামপুরা, ঢাকা।

www.caab.gov.bd ওয়েব সাইটের
মাধ্যমে Cross Check করার জন্য
অনুরোধ করা হলো।

বাংলাদেশ বেসামরিক বিমান চলাচল কর্তৃপক্ষ
সদর দপ্তর, কুর্মিটোলা, ঢাকা
এটিএস এন্ড এরোড্রামস বিভাগ
www.caab.gov.bd

নং-৩০.৩১.০০০০.১৪৪.০২.০১২.১৯. ৪১২০

তারিখঃ- ০৪/০২/২০২০খ্রিঃ।

প্রতি,
চেয়ারম্যান,
রাজধানী উন্নয়ন কর্তৃপক্ষ,
রাজউক ভবন, ঢাকা।

(মনোযোগঃ অথরাইজড অফিসার-৩/২, জোনাল পরিচালকের কার্যালয়, জোন-৩, মহাখালী, রাজউক, ঢাকা।)

বিষয়ঃ স্থাপনা/ভবন নির্মাণে উচ্চতার ছাড়পত্র প্রসংগে।

সূত্রঃ নং-২৫.৩৯.০০০০.০৯৯.৯৯.০০১.২০২০.০২১স্বাঃ, তারিখঃ-০২/০২/২০২০খ্রিঃ।

০১। উপরোক্ত বিষয়ে সূত্রোল্লিখিত পত্রের বরাতে (সংশ্লিষ্ট অন্যান্য সরকারী সংস্থা/বিভাগের অনাপত্তি সাপেক্ষে) প্রস্তাবিত স্থানে হযরত শাহজালাল আন্তর্জাতিক বিমানবন্দরের OLS এর আলোকে ANO(AD) A1 এবং ICAO Annex-14 এর নিয়ম অনুযায়ী নিম্নবর্ণিত ছকে প্রদর্শিত সর্বোচ্চ প্রাপ্য উচ্চতা কর্তৃপক্ষ কর্তৃক অনুমোদিত হয়েছে :

ক্রমিক নং	স্থাপনা/ভবন নির্মাণের প্রস্তাবিত স্থান/জমির তফসিল	হযরত শাহজালাল আন্তর্জাতিক বিমানবন্দরের এরোড্রাম এলিভেশন হতে অনুমোদিত উচ্চতা
(ক)	ভৌগলিক স্থানাংকঃ ২৩°৫২' ১২.৩৭" উঃ, ৯০°২২' ৪৪.৫৮" পূঃ, মৌজা-বাইলজুরী, প্রাতিষ্ঠানিক প্লট নং-০৪, রাস্তা নং-৩বি, সেক্টর নং-১৫/এইচ, সম্প্রসারিত উত্তরা ৩য় প্রকল্প এলাকা, ঢাকা।	৬৪(চৌষষ্টি)ফুট

২। স্থাপনা/ভবন নির্মাণে নির্মাণকারী ব্যক্তি/গোষ্ঠী/সংস্থা/প্রতিষ্ঠানকে নিম্নবর্ণিত শর্ত সমূহ অবশ্যই পালন করতে হবে :


(ক) স্থাপনা/ভবনের সিঁড়ির, জলাধার, লিফট, এন্টেনা(যদি থাকে), খুঁটি, প্রতিবন্ধক বাতি ইত্যাদিসহ মোট উচ্চতা অনুমোদিত উচ্চতার মধ্যে সীমাবদ্ধ রাখতে হবে।

(খ) নির্মাণ কাজের জন্য ট্রেন বা তদজাতীয় কোন যন্ত্রপাতি ব্যবহার করলে সেগুলোও উক্ত উচ্চতার মধ্যে সীমিত রাখতে হবে।

(গ) স্থাপনা/ভবনের চূড়ায় (প্রযোজ্য ক্ষেত্রে) লাল প্রতিবন্ধক বাতি সূর্যাস্ত হতে সূর্বোদয় পর্যন্ত এবং খারাপ আবহাওয়ায় জ্বালিয়ে রাখতে হবে।

৩। হযরত শাহজালাল আন্তর্জাতিক বিমানবন্দরের এরোড্রাম এলিভেশন (Mean Sea Level হতে উচ্চতা)কে ভিত্তি বিবেচনায় উক্ত স্থানে অবকাঠামো নির্মাণের প্রাপ্য উচ্চতা নির্ধারণ করা হয়েছে। সুতরাং নির্মাণ স্থানের এলিভেশন ২৭ ফুটের অতিরিক্ত হলে, অতিরিক্ত উচ্চতা অত্র পত্রের মাধ্যমে প্রদত্ত উচ্চতা হতে বাদ দিয়ে প্রস্তাবিত অবকাঠামো নির্মাণ করতে হবে।

৪। রাজধানী উন্নয়ন কর্তৃপক্ষ/নকশা অনুমোদনকারী সংস্থা প্রস্তাবিত স্থানে উপরোক্ত শর্তাবলীর আলোকে অনুমোদিত উচ্চতার মধ্যে স্থাপনা/ভবন নির্মাণ সীমিত রাখা নিশ্চিত করবে।


(মোঃ মিজানুর রইমান)
উপ-পরিচালক (এটিএস)
বেসামরিক বিমান চলাচল কর্তৃপক্ষ।
ফোনঃ ৮৯০ ১৪ ৩১
ddats@caab.gov.bd

অনুলিপি : (জ্যেষ্ঠতার ভিত্তিতে নহে)

১। পরিচালক, জোন-৩, রাজধানী উন্নয়ন কর্তৃপক্ষ, জোনাল অফিস, মহাখালী, ঢাকা।

২। BGMEA INSTITUTE OF FASHION & TECNOLOGY
MUZAFFAR UDDIN SIDDIQUE, S.R TOWER, 105,
SECTOR-07, UTTARA, DHAKA-1230।

www.caab.gov.bd ওয়েব সাইটের
মাধ্যমে Cross Check করার জন্য
অনুরোধ করা হলো।

বাংলাদেশ বেসামরিক বিমান চলাচল কর্তৃপক্ষ
সদর দপ্তর, কুর্মিটোলা, ঢাকা
এটিএস এন্ড এরোড্রামস বিভাগ

নং-৩০.৩১.০০০০.১৪৪.০৩.০০৮.১৯. ৪ ১১ ৬

তারিখঃ- ২৯/০১/২০২০খ্রিঃ।

প্রতি,
চেয়ারম্যান,
চট্টগ্রাম উন্নয়ন কর্তৃপক্ষ,
চউক ভবন,
চট্টগ্রাম।

(মনোযোগঃ নগর পরিকল্পনাবিদ-৩, চট্টগ্রাম উন্নয়ন কর্তৃপক্ষ, চউক ভবন, চট্টগ্রাম।)

বিষয়ঃ স্থাপনা/ভবন নির্মাণে উচ্চতার ছাড়পত্র প্রসঙ্গে।

সূত্রঃ নং-পিউ/বিসিসি-৪০৪/০২/২০১৯-২০২০/১৭৬০, তারিখঃ-১৭/১১/২০১৯খ্রিঃ।

০১। উপরোক্ত বিষয়ে সূত্রোল্লিখিত পত্রের বরাতে (সংশ্লিষ্ট অন্যান্য সরকারী সংস্থা/বিভাগের অনাপত্তি সাপেক্ষে) প্রস্তাবিত স্থানে শাহ আমানত আন্তর্জাতিক বিমানবন্দর, চট্টগ্রামের OLS এর আলোকে ANO(AD) A1 এবং ICAO Annex-14 এর নিয়ম অনুযায়ী নিম্নলিখিত ছকে প্রদর্শিত উচ্চতা কর্তৃপক্ষ কর্তৃক অনুমোদিত হয়েছেঃ

ক্রমিক নং	স্থাপনা/ভবন নির্মাণের প্রস্তাবিত স্থান/অমির তফসিল	শাহ আমানত আন্তর্জাতিক বিমানবন্দরের এরোড্রাম এলিভেশন হতে অনুমোদনকৃত উচ্চতা
(ক)	ভৌগলিক স্থানাংকঃ ২২°১৬' ০৯.২৬" উঃ, ৯১°৪৭' ৪৮.৩৫" পূঃ, মৌজা-উত্তর পতেঙ্গা, আর.এস, দাগ নং-৩৫৪২(অংশ), ৩৫৪৩(অংশ) ও বি.এস, দাগ নং-৬০৯০(অংশ), ৬১০৭(অংশ), থানা-বন্দর, জেলা-চট্টগ্রাম।	৫১(একান্ন)ফুট

- ২। স্থাপনা/ভবন নির্মাণে নির্মাণকারী ব্যক্তি/সংশ্লিষ্ট/প্রতিষ্ঠানকে নিম্নলিখিত শর্ত সমূহ অবশ্যই পালন করতে হবে :
- (ক) স্থাপনা/ভবনের সিঁড়িঘর, জলাধার, লিফট, এন্টেনা(যদি থাকে), খুটি, প্রতিবন্ধক বাতি ইত্যাদিসহ মোট উচ্চতা অনুমোদিত উচ্চতার মধ্যে সীমাবদ্ধ রাখতে হবে।
- (খ) নির্মাণ কাজের জন্য ফ্রেন বা তদজাতীয় কোন যন্ত্রপাতি ব্যবহার করলে সেগুলোও উক্ত উচ্চতার মধ্যে সীমিত রাখতে হবে।
- (গ) স্থাপনা/ভবনের চূড়ায় (প্রযোজ্য ক্ষেত্রে) লাল প্রতিবন্ধক বাতি সূর্যাস্ত হতে সূর্যোদয় পর্যন্ত এবং খারাপ আবহাওয়ায় জ্বালিয়ে রাখতে হবে।
- ৩। শাহ আমানত আন্তর্জাতিক বিমানবন্দরের এরোড্রাম এলিভেশন (Mean Sea Level হতে উচ্চতা)কে ভিত্তি বিবেচনায় উক্ত স্থানে অবকাঠামো নির্মাণের প্রাপ্য উচ্চতা নির্ধারণ করা হয়েছে। সুতরাং নির্মাণ স্থানের এলিভেশন ১৪ ফুটের অতিরিক্ত হলে, অতিরিক্ত উচ্চতা অত্র পত্রের মাধ্যমে প্রদত্ত উচ্চতা হতে বাদ দিয়ে প্রস্তাবিত অবকাঠামো নির্মাণ করতে হবে।
- ৪। চট্টগ্রাম উন্নয়ন কর্তৃপক্ষ প্রস্তাবিত স্থানে উপরোক্ত শর্তাবলীর আলোকে অনুমোদিত উচ্চতার মধ্যে স্থাপনা/ভবন নির্মাণ সীমিত রাখা নিশ্চিত করবে।

(মোঃ মিজানুর রহমান)
উপ-পরিচালক (এটিএস)
বেসামরিক বিমান চলাচল কর্তৃপক্ষ।
ফোনঃ ৮৯০ ১৪ ৩১
ddats@caab.gov.bd

অনুলিপি : (জ্যেষ্ঠতার ভিত্তিতে নহে)

- ১। বিমানবন্দর ব্যবস্থাপক, শাহ আমানত আন্তর্জাতিক বিমানবন্দর, চট্টগ্রাম।
২। জনাবা রোজী আক্তার, স্বামী-মোঃ ইউসুফ, সাং-টিএসপি মেডিকেল গেইট,
ডাকঘর-পূর্ব হোসেন আহাম্মদ পাড়া, থানা-পতেঙ্গা, চট্টগ্রাম।

www.caab.gov.bd ওয়েব
সাইটের মাধ্যমে Cross Check
করার জন্য অনুরোধ করা হলো।

বাংলাদেশ বেসামরিক বিমান চলাচল কর্তৃপক্ষ

সদর দপ্তর, কুর্মিটোলা, ঢাকা

এটিএস এন্ড এরোড্রামস বিভাগ

নং-৩০.৩১.০০০০.১৪৪.০৩.০০৮.১৯. ৪ ১১ ৫

তারিখঃ- ২৯/০১/২০২০খ্রিঃ।

প্রতি,
চেয়ারম্যান,
চট্টগ্রাম উন্নয়ন কর্তৃপক্ষ,
চউক ভবন,
চট্টগ্রাম।

(মনোযোগঃ নগর পরিকল্পনাবিদ-৩, চট্টগ্রাম উন্নয়ন কর্তৃপক্ষ, চউক ভবন, চট্টগ্রাম।)

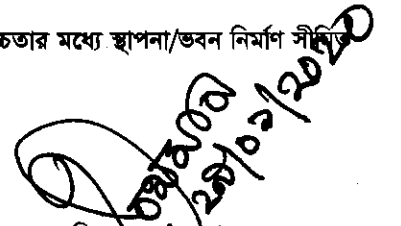
বিষয়ঃ স্থাপনা/ভবন নির্মাণে উচ্চতার ছাড়পত্র প্রসঙ্গে।

সূত্রঃ নংপিউ/বিসিসি-৪১৫/০২/২০১৯-২০২০/১৭৬৫, তারিখঃ-২১/১১/২০১৯খ্রিঃ।

০১। উপরোক্ত বিষয়ে সূত্রোক্ত পত্রের বরাতে (সংশ্লিষ্ট অন্যান্য সরকারী সংস্থা/বিভাগের অনাপত্তি সাপেক্ষে) প্রস্তাবিত স্থানে শাহ আমানত আন্তর্জাতিক বিমানবন্দর, চট্টগ্রামের OLS এর আলোকে ANO(AD) A1 এবং ICAO Annex-14 এর নিয়ম অনুযায়ী নিম্নবর্ণিত ছকে প্রদর্শিত উচ্চতা কর্তৃপক্ষ কর্তৃক অনুমোদিত হয়েছেঃ

ক্রমিক নং	স্থাপনা/ভবন নির্মাণের প্রস্তাবিত স্থান/জমির তফসিল	শাহ আমানত আন্তর্জাতিক বিমানবন্দরের এরোড্রাম এলিভেশন হতে অনুমোদনকৃত উচ্চতা
(ক)	ভৌগলিক স্থানাংকঃ ২২°১৬' ৩২.৭৫" উঃ, ৯১°৪৬' ৫৮.৩৮" পূঃ, মৌজা-দক্ষিণ হালিশহর, আর.এস, দাগ নং-৩২৩০(অংশ), ৩২৩১(অংশ) ও বি,এস, দাগ নং-৪২২৯(অংশ), ৪২৩০(অংশ), থানা-বন্দর, জেলা-চট্টগ্রাম।	৭১(একাত্তর)ফুট

- ২। স্থাপনা/ভবন নির্মাণে নির্মাণকারী ব্যক্তি/গোষ্ঠী/সংস্থা/প্রতিষ্ঠানকে নিম্নবর্ণিত শর্ত সমূহ অবশ্যই পালন করতে হবে :
- (ক) স্থাপনা/ভবনের সিঁড়িঘর, জলাধার, লিফট, এন্টেনা(যদি থাকে), খুটি, প্রতিবন্ধক বাতি ইত্যাদিসহ মোট উচ্চতা অনুমোদিত উচ্চতার মধ্যে সীমাবদ্ধ রাখতে হবে।
- (খ) নির্মাণ কাজের জন্য ট্রেন বা তদজাতীয় কোন যন্ত্রপাতি ব্যবহার করলে সেগুলোও উক্ত উচ্চতার মধ্যে সীমিত রাখতে হবে।
- (গ) স্থাপনা/ভবনের চূড়ায় (প্রযোজ্য ক্ষেত্রে) লাল প্রতিবন্ধক বাতি সূর্যাস্ত হতে সূর্যোদয় পর্যন্ত এবং খারাপ আবহাওয়ায় জ্বালিয়ে রাখতে হবে।
- ৩। শাহ আমানত আন্তর্জাতিক বিমানবন্দরের এরোড্রাম এলিভেশন (Mean Sea Level হতে উচ্চতা)কে ভিত্তি বিবেচনায় উক্ত স্থানে অবকাঠামো নির্মাণের প্রাপ্য উচ্চতা নির্ধারণ করা হয়েছে। সুতরাং নির্মাণ স্থানের এলিভেশন ১৪ ফুটের অতিরিক্ত হলে, অতিরিক্ত উচ্চতা অত্র পত্রের মাধ্যমে প্রদত্ত উচ্চতা হতে বাদ দিয়ে প্রস্তাবিত অবকাঠামো নির্মাণ করতে হবে।
- ৪। চট্টগ্রাম উন্নয়ন কর্তৃপক্ষ প্রস্তাবিত স্থানে উপরোক্ত শর্তাবলীর আলোকে অনুমোদিত উচ্চতার মধ্যে স্থাপনা/ভবন নির্মাণ সীমিত রাখা নিশ্চিত করবে।



(মোঃ মিজানুর রহমান)
উপ-পরিচালক (এটিএস)

বেসামরিক বিমান চলাচল কর্তৃপক্ষ।

ফোনঃ ৮৯০ ১৪ ৩১

ddats@caab.gov.bd

অনুলিপি : (জ্যেষ্ঠতার ভিত্তিতে নহে)

১। বিমানবন্দর ব্যবস্থাপক, শাহ আমানত আন্তর্জাতিক বিমানবন্দর, চট্টগ্রাম।

২। জনাব মোঃ ইউসুফ গং, পিতা-মৃত খলিলুর রহমান, সাং-দক্ষিণ হালিশহর,
থানা-ইপিজেড, জেলা-চট্টগ্রাম।

www.caab.gov.bd গুয়েব
সাইটের মাধ্যমে Cross Check
করার জন্য অনুরোধ করা হলো।

বাংলাদেশ বেসামরিক বিমান চলাচল কর্তৃপক্ষ
সদর দপ্তর, কুর্মিটোলা, ঢাকা
এটিএস এন্ড এরোড্রামস বিভাগ

নং-৩০.৩১.০০০০.১৪৪.০৩.০০৮.১৯. ৪ ১ ৪

তারিখঃ- ২৯/০১/২০২০খ্রিঃ।

প্রতি,
চেয়ারম্যান,
চট্টগ্রাম উন্নয়ন কর্তৃপক্ষ,
চউক ভবন,
চট্টগ্রাম।

(মনোযোগঃ নগর পরিকল্পনাবিদ-৩, চট্টগ্রাম উন্নয়ন কর্তৃপক্ষ, চউক ভবন, চট্টগ্রাম।)

বিষয়ঃ স্থাপনা/ভবন নির্মাণে উচ্চতার ছাড়পত্র প্রসংগে।

সূত্রঃ নং-পিউ/বিসিসি-৪১১/০২/২০১৯-২০২০/১৭৬৪, তারিখঃ-২১/১১/২০১৯খ্রিঃ।

০১। উপরোক্ত বিষয়ে সুত্রোদ্ধিখিত পত্রের বরাতে (সংশ্লিষ্ট অন্যান্য সরকারী সংস্থা/বিভাগের অনাপত্তি সাপেক্ষে) প্রস্তাবিত স্থানে শাহ আমানত আন্তর্জাতিক বিমানবন্দর, চট্টগ্রামের OLS এর আলোকে ANO(AD) A1 এবং ICAO Annex-14 এর নিয়ম অনুযায়ী নিম্নবর্ণিত ছকে প্রদর্শিত উচ্চতা কর্তৃপক্ষ কর্তৃক অনুমোদিত হয়েছেঃ

ক্রমিক নং	স্থাপনা/ভবন নির্মাণের প্রস্তাবিত স্থান/জমির তফসিল	শাহ আমানত আন্তর্জাতিক বিমানবন্দরের এরোড্রাম এলিভেশন হতে অনুমোদনকৃত উচ্চতা
(ক)	ভৌগোলিক স্থানাংকঃ ২২°১৭'১৭.০৫" উঃ, ৯১°৪৭'১৪.৭৮" পূঃ, মৌজা-দক্ষিণ হালিশহর, আর.এস, দাগ নং-২৩২৭(অংশ), ২৩২৯(অংশ) ও বি.এস, দাগ নং-৯৬৯০(অংশ), ৯৬৮৯(অংশ), ৯৬৯৪(অংশ), থানা-ইপিজেড, জেলা-চট্টগ্রাম।	৭১(একাত্তর)ফুট

- ২। স্থাপনা/ভবন নির্মাণে নির্মাণকারী ব্যক্তি/গোষ্ঠী/সংস্থা/প্রতিষ্ঠানকে নিম্নবর্ণিত শর্ত সমূহ অবশ্যই পালন করতে হবে :
- (ক) স্থাপনা/ভবনের সিঁড়িঘর, জলাধার, লিফট, এন্টেনা(যদি থাকে), খুঁটি, প্রতিবন্ধক বাতি ইত্যাদিসহ মোট উচ্চতা অনুমোদিত উচ্চতার মধ্যে সীমাবদ্ধ রাখতে হবে।
- (খ) নির্মাণ কাজের জন্য ফ্রেন বা তদজাতীয় কোন যন্ত্রপাতি ব্যবহার করলে সেগুলোও উক্ত উচ্চতার মধ্যে সীমিত রাখতে হবে।
- (গ) স্থাপনা/ভবনের চূড়ায় (প্রযোজ্য ক্ষেত্রে) লাল প্রতিবন্ধক বাতি সূর্যাস্ত হতে সূর্যোদয় পর্যন্ত এবং খারাপ আবহাওয়ায় জ্বালিয়ে রাখতে হবে।
- ৩। শাহ আমানত আন্তর্জাতিক বিমানবন্দরের এরোড্রাম এলিভেশন (Mean Sea Level হতে উচ্চতা)কে ভিত্তি বিবেচনায় উক্ত স্থানে অবকাঠামো নির্মাণের প্রাপ্য উচ্চতা নির্ধারণ করা হয়েছে। সুতরাং নির্মাণ স্থানের এলিভেশন ১৪ ফুটের অতিরিক্ত হলে, অতিরিক্ত উচ্চতা অত্র পত্রের মাধ্যমে প্রদত্ত উচ্চতা হতে বাদ দিয়ে প্রস্তাবিত অবকাঠামো নির্মাণ করতে হবে।
- ৪। চট্টগ্রাম উন্নয়ন কর্তৃপক্ষ প্রস্তাবিত স্থানে উপরোক্ত শর্তাবলীর আলোকে অনুমোদিত উচ্চতার মধ্যে স্থাপনা/ভবন নির্মাণ সীমিত রাখা নিশ্চিত করবে।

(মোঃ মিজামুর রহমান)
উপ-পরিচালক(এটিএস)
বেসামরিক বিমান চলাচল কর্তৃপক্ষ।
ফোনঃ ৮৯০ ১৪ ৩১
ddats@caab.gov.bd

অনুলিপি : (জ্যেষ্ঠতার ভিত্তিতে নহে)

- ১। বিমানবন্দর ব্যবস্থাপক, শাহ আমানত আন্তর্জাতিক বিমানবন্দর, চট্টগ্রাম।
২। জনাব জাকির হোসেন, পিতা-আলী আহাম্মদ, সাং-তেতৈয়া, ডাক-১০নং
বকাগঞ্জ, থানা-ভূছামিয়া, জিলা-কুমিল্লা।

www.caab.gov.bd গুয়েব
সাইটের মাধ্যমে Cross Check
করার জন্য অনুরোধ করা হলো।

বাংলাদেশ বেসামরিক বিমান চলাচল কর্তৃপক্ষ
সদর দপ্তর, কুর্মিটোলা, ঢাকা
এটিএস এন্ড এরোড্রামস বিভাগ

নং-৩০.৩১.০০০০.১৪৪.০৩.০০৮.১৯. ৫ ১১৬

তারিখঃ- ২৯/০১/২০২০খ্রিঃ।

প্রতি,
চেয়ারম্যান,
চট্টগ্রাম উন্নয়ন কর্তৃপক্ষ,
চউক ভবন,
চট্টগ্রাম।

(মনোযোগঃ নগর পরিকল্পনাবিদ-৩, চট্টগ্রাম উন্নয়ন কর্তৃপক্ষ, চউক ভবন, চট্টগ্রাম।)

বিষয়ঃ স্থাপনা/ভবন নির্মাণে উচ্চতার ছাড়পত্র প্রসংগে।

সূত্রঃ নং-পিউ/বিসিসি-৪১৩/০২/২০১৯-২০২০/১৭৫৬, তারিখঃ-১৭/১১/২০১৯খ্রিঃ।

০১। উপরোক্ত বিষয়ে সূত্রোল্লিখিত পত্রের বরাতে (সংশ্লিষ্ট অন্যান্য সরকারী সংস্থা/বিভাগের অনাপত্তি সাপেক্ষে) প্রস্তাবিত স্থানে শাহ আমানত আন্তর্জাতিক বিমানবন্দর, চট্টগ্রামের OLS এর আলোকে ANO(AD) A1 এবং ICAO Annex-14 এর নিয়ম অনুযায়ী নিম্নবর্ণিত ছকে প্রদর্শিত উচ্চতা কর্তৃপক্ষ কর্তৃক অনুমোদিত হয়েছেঃ

ক্রমিক নং	স্থাপনা/ভবন নির্মাণের প্রস্তাবিত স্থান/জমির তফসিল	শাহ আমানত আন্তর্জাতিক বিমানবন্দরের এরোড্রাম এলিভেশন হতে অনুমোদনকৃত উচ্চতা
(ক)	ভৌগলিক স্থানাংকঃ ২২°১৬' ৩৯.৩৪" উঃ, ৯১°৪৬' ৫৬.৩০" পূঃ, মৌজা-দক্ষিণ হালিশহর, আর,এস, দাগ নং-৩২৮৮(অংশ) ও বি,এস, দাগ নং- ৪২৯৪(অংশ), থানা-বন্দর, জেলা-চট্টগ্রাম।	৭১(একাত্তর)ফুট

- ২। স্থাপনা/ভবন নির্মাণে নির্মাণকারী ব্যক্তি/গোষ্ঠী/সংস্থা/প্রতিষ্ঠানকে নিম্নবর্ণিত শর্ত সমূহ অবশ্যই পালন করতে হবে :
- (ক) স্থাপনা/ভবনের সিঁড়িঘর, জলাধার, লিফট, এস্টেনা(যদি থাকে), খুঁটি, প্রতিবন্ধক বাতি ইত্যাদিসহ মোট উচ্চতা অনুমোদিত উচ্চতার মধ্যে সীমাবদ্ধ রাখতে হবে।
- (খ) নির্মাণ কাজের জন্য ট্রেন বা তদজাতীয় কোন যন্ত্রপাতি ব্যবহার করলে সেগুলোও উক্ত উচ্চতার মধ্যে সীমিত রাখতে হবে।
- (গ) স্থাপনা/ভবনের চূড়ায় (প্রযোজ্য ক্ষেত্রে) লাল প্রতিবন্ধক বাতি সূর্যাস্ত হতে সূর্যোদয় পর্যন্ত এবং খারাপ আবহাওয়ার জ্বালিয়ে রাখতে হবে।
- ৩। শাহ আমানত আন্তর্জাতিক বিমানবন্দরের এরোড্রাম এলিভেশন (Mean Sea Level হতে উচ্চতা)কে ভিত্তি বিবেচনায় উক্ত স্থানে অবকাঠামো নির্মাণের প্রাপ্য উচ্চতা নির্ধারণ করা হয়েছে। সুতরাং নির্মাণ স্থানের এলিভেশন ১৪ ফুটের অভিরিক্ত হলে, অভিরিক্ত উচ্চতা অত্র পত্রের মাধ্যমে প্রদত্ত উচ্চতা হতে বাদ দিয়ে প্রস্তাবিত অবকাঠামো নির্মাণ করতে হবে।
- ৪। চট্টগ্রাম উন্নয়ন কর্তৃপক্ষ প্রস্তাবিত স্থানে উপরোক্ত শর্তাবলীর আলোকে অনুমোদিত উচ্চতার মধ্যে স্থাপনা/ভবন নির্মাণ সীমিত রাখা নিশ্চিত করবে।

(মোঃ মিজানুর রহমান)
উপ-পরিচালক(এটিএস)
বেসামরিক বিমান চলাচল কর্তৃপক্ষ।
ফোনঃ ৮৯০ ১৪ ৩১
ddats@caab.gov.bd

অনুলিপি : (জ্যেষ্ঠতার ভিত্তিতে নহে)

- ১। বিমানবন্দর ব্যবস্থাপক, শাহ আমানত আন্তর্জাতিক বিমানবন্দর, চট্টগ্রাম।
২। জনাব মোঃ জয়নাল আবেদীন, পিতা-মৃত ইদ্রিস মিয়া, সাং-জবল হোসেন সারাং
এর বাড়ি, দক্ষিণ হালিশহর, থানা-ইপিজেড, চট্টগ্রাম।

www.caab.gov.bd গুগেল
সাইটের মাধ্যমে Cross Check
করার জন্য অনুরোধ করা হলো।

বাংলাদেশ বেসামরিক বিমান চলাচল কর্তৃপক্ষ
সদর দপ্তর, কুর্মিটোলা, ঢাকা
এটিএস এন্ড এরোড্রামস বিভাগ

নং-৩০.৩১.০০০০.১৪৪.০৩.০১০.১৯. ৪১১১

তারিখঃ- ২৯/০১/২০২০খ্রিঃ।

প্রতি,
চেয়ারম্যান,
চট্টগ্রাম উন্নয়ন কর্তৃপক্ষ,
চট্টগ্রাম ভবন,
চট্টগ্রাম।

(মনোযোগঃ নগর পরিকল্পনাবিদ-৩, চট্টগ্রাম উন্নয়ন কর্তৃপক্ষ, চট্টগ্রাম ভবন, চট্টগ্রাম।)

বিষয়ঃ স্থাপনা/ভবন নির্মাণে উচ্চতার ছাড়পত্র প্রসঙ্গে।

সূত্রঃ নংপিউ/বিসিসি-৪১০/০২/২০১৯-২০২০/১৭৫৯, তারিখঃ-১৭/১১/২০১৯খ্রিঃ।

০১। উপরোক্ত বিষয়ে সূত্রোল্লিখিত পত্রের বরাতে (সংশ্লিষ্ট অন্যান্য সরকারী সংস্থা/বিভাগের অনাপত্তি সাপেক্ষে) প্রস্তাবিত স্থানে শাহ আমানত আন্তর্জাতিক বিমানবন্দর, চট্টগ্রামের OLS এর আলোকে ANO(AD) A1 এবং ICAO Annex-14 এর নিয়ম অনুযায়ী নিম্নবর্ণিত ছকে প্রদর্শিত উচ্চতা কর্তৃপক্ষ কর্তৃক অনুমোদিত হয়েছেঃ

ক্রমিক নং	স্থাপনা/ভবন নির্মাণের প্রস্তাবিত স্থান/জমির তফসিল	শাহ আমানত আন্তর্জাতিক বিমানবন্দরের এরোড্রাম এলিভেশন হতে অনুমোদনকৃত উচ্চতা
(ক)	ভৌগলিক স্থানাংকঃ ২২°১৬' ৩৩.৪১" উঃ, ৯১°৪৭' ০১.৩৩" পূঃ, মৌজা-দক্ষিণ হালিশহর, আর.এস, দাগ নং-৩২৩০(অংশ) ও বি.এস, দাগ নং- ৪২২৭(অংশ), থানা-বন্দর, জেলা-চট্টগ্রাম।	৭১(একাত্তর)ফুট

- ২। স্থাপনা/ভবন নির্মাণে নির্মাণকারী ব্যক্তি/গোষ্ঠী/সংস্থা/প্রতিষ্ঠানকে নিম্নবর্ণিত শর্ত সমূহ অবশ্যই পালন করতে হবে :
- (ক) স্থাপনা/ভবনের সিঁড়িঘর, জলাধার, লিফট, এন্টেনা(যদি থাকে), খুঁটি, প্রতিবন্ধক বাতি ইত্যাদিসহ মোট উচ্চতা অনুমোদিত উচ্চতার মধ্যে সীমাবদ্ধ রাখতে হবে।
- (খ) নির্মাণ কাজের জন্য ট্রেন বা তদজাতীয় কোন যন্ত্রপাতি ব্যবহার করলে সেগুলোও উক্ত উচ্চতার মধ্যে সীমিত রাখতে হবে।
- (গ) স্থাপনা/ভবনের চূড়ায় (প্রযোজ্য ক্ষেত্রে) লাল প্রতিবন্ধক বাতি সূর্যাস্ত হতে সূর্বোদয় পর্যন্ত এবং খারাপ আবহাওয়ায় জ্বালিয়ে রাখতে হবে।
- ৩। শাহ আমানত আন্তর্জাতিক বিমানবন্দরের এরোড্রাম এলিভেশন (Mean Sea Level হতে উচ্চতা)কে ভিত্তি বিবেচনায় উক্ত স্থানে অবকাঠামো নির্মাণের প্রাপ্য উচ্চতা নির্ধারণ করা হয়েছে। সুতরাং নির্মাণ স্থানের এলিভেশন ১৪ ফুটের অতিরিক্ত হলে, অতিরিক্ত উচ্চতা অত্র পত্রের মাধ্যমে প্রদত্ত উচ্চতা হতে বাদ দিয়ে প্রস্তাবিত অবকাঠামো নির্মাণ করতে হবে।
- ৪। চট্টগ্রাম উন্নয়ন কর্তৃপক্ষ প্রস্তাবিত স্থানে উপরোক্ত শর্তাবলীর আলোকে অনুমোদিত উচ্চতার মধ্যে স্থাপনা/ভবন নির্মাণ সীমিত রাখা নিশ্চিত করবে।

(মোঃ মিজানুর রহমান)
উপ-পরিচালক (এটিএস)
বেসামরিক বিমান চলাচল কর্তৃপক্ষ।
ফোনঃ ৮৯০ ১৪ ৩১
ddats@caab.gov.bd

অনুলিপি : (জ্যেষ্ঠতার ভিত্তিতে নহে)

- ১। বিমানবন্দর ব্যবস্থাপক, শাহ আমানত আন্তর্জাতিক বিমানবন্দর, চট্টগ্রাম।
২। জনাব আফজল খান, পিতা-মৃত আচমত খান, সাং-দক্ষিণ হালিশহর, থানা-
বন্দর, চট্টগ্রাম।

www.caab.gov.bd গুয়েব
সাইটের মাধ্যমে Cross Check
করার জন্য অনুরোধ করা হলো।

বাংলাদেশ বেসামরিক বিমান চলাচল কর্তৃপক্ষ
সদর দপ্তর, কুর্মিটোলা, ঢাকা
এটিএস এন্ড এরোড্রামস বিভাগ

নং-৩০.৩১.০০০০.১৪৪.০৩.০১০.১৯. ৪১১০

তারিখঃ- ২০/০১/২০২০খ্রিঃ।

প্রতি,
চেয়ারম্যান,
চট্টগ্রাম উন্নয়ন কর্তৃপক্ষ,
চউক ভবন,
চট্টগ্রাম।

(মনোযোগঃ নগর পরিকল্পনাবিদ-৩, চট্টগ্রাম উন্নয়ন কর্তৃপক্ষ, চউক ভবন, চট্টগ্রাম।)

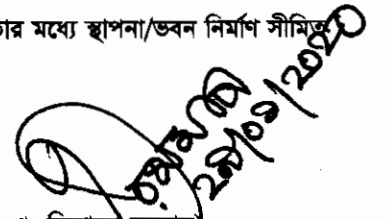
বিষয়ঃ স্থাপনা/ভবন নির্মাণে উচ্চতার ছাড়পত্র প্রসংগে।

সূত্রঃ নং-পিউ/বিসিসি-৪০২/০২/২০১৯-২০২০/১৭৫৭, তারিখঃ-১৭/১১/২০১৯খ্রিঃ।

০১। উপরোক্ত বিষয়ে সূত্রোল্লিখিত পত্রের বরাতে (সংশ্লিষ্ট অন্যান্য সরকারী সংস্থা/বিভাগের অনাপত্তি সাপেক্ষে) প্রস্তাবিত স্থানে শাহ আমানত আন্তর্জাতিক বিমানবন্দর, চট্টগ্রামের OLS এর আলোকে ANO(AD) A1 এবং ICAO Annex-14 এর নিয়ম অনুযায়ী নিম্নবর্ণিত ছকে প্রদর্শিত উচ্চতা কর্তৃপক্ষ কর্তৃক অনুমোদিত হয়েছেঃ

ক্রমিক নং	স্থাপনা/ভবন নির্মাণের প্রস্তাবিত স্থান/জমির তফসিল	শাহ আমানত আন্তর্জাতিক বিমানবন্দরের এরোড্রাম এলিভেশন হতে অনুমোদনকৃত উচ্চতা
(ক)	ভৌগোলিক স্থানাংকঃ ২২°১৬' ৩৪.৪৭" উঃ, ৯১°৪৬' ০১.৩৪" পূঃ, মৌজা-দক্ষিণ হালিশহর, আর,এস, দাগ নং-৩২৬৭(অংশ) ও বি,এস, দাগ নং- ৪২৪৩(অংশ), ৪২৪৪(অংশ), খানা-বন্দর, জেলা-চট্টগ্রাম।	৭১(একাত্তর)ফুট

- ২। স্থাপনা/ভবন নির্মাণে নির্মাণকারী ব্যক্তি/গোষ্ঠী/সংস্থা/প্রতিষ্ঠানকে নিম্নবর্ণিত শর্ত সমূহ অবশ্যই পালন করতে হবে :
- (ক) স্থাপনা/ভবনের সিঁড়িঘর, জলাধার, লিফট, এন্টেনা(যদি থাকে), খুটি, প্রতিবন্ধক বাতি ইত্যাদিসহ মোট উচ্চতা অনুমোদিত উচ্চতার মধ্যে সীমাবদ্ধ রাখতে হবে।
- (খ) নির্মাণ কাজের জন্য ফ্রেন বা তদজাতীয় কোন যন্ত্রপাতি ব্যবহার করলে সেগুলোও উক্ত উচ্চতার মধ্যে সীমিত রাখতে হবে।
- (গ) স্থাপনা/ভবনের চূড়ায় (প্রয়োজ্য ক্ষেত্রে) লাল প্রতিবন্ধক বাতি সূর্যাস্ত হতে সূর্যোদয় পর্যন্ত এবং খারাপ আবহাওয়ায় জ্বালিয়ে রাখতে হবে।
- ৩। শাহ আমানত আন্তর্জাতিক বিমানবন্দরের এরোড্রাম এলিভেশন (Mean Sea Level হতে উচ্চতা)কে ভিত্তি বিবেচনায় উক্ত স্থানে অবকাঠামো নির্মাণের প্রাপ্য উচ্চতা নির্ধারণ করা হয়েছে। সুতরাং নির্মাণ স্থানের এলিভেশন ১৪ ফুটের অতিরিক্ত হলে, অতিরিক্ত উচ্চতা অত্র পত্রের মাধ্যমে প্রদত্ত উচ্চতা হতে বাদ দিয়ে প্রস্তাবিত অবকাঠামো নির্মাণ করতে হবে।
- ৪। চট্টগ্রাম উন্নয়ন কর্তৃপক্ষ প্রস্তাবিত স্থানে উপরোক্ত শর্তাবলীর আলোকে অনুমোদিত উচ্চতার মধ্যে স্থাপনা/ভবন নির্মাণ সীমিত রাখা নিশ্চিত করবে।



(মোঃ মিজানুর রহমান)
উপ-পরিচালক(এটিএস)
বেসামরিক বিমান চলাচল কর্তৃপক্ষ।
ফোনঃ ৮৯০ ১৪ ৩১
ddats@caab.gov.bd

অনুলিপি : (জ্যেষ্ঠতার ভিত্তিতে নহে)

- ১। বিমানবন্দর ব্যবস্থাপক, শাহ আমানত আন্তর্জাতিক বিমানবন্দর, চট্টগ্রাম।
২। জনাব মোঃ ছালাউদ্দিন গং, সর্বপিতা-মৃত মোঃ আব্দুল গণি, সর্বসাং-দক্ষিণ হালিশহর, ডাকঘর-সেইলস কলোনী, খানা-ইপিজেড, চট্টগ্রাম।

www.caab.gov.bd গুয়েব
সাইটের মাধ্যমে Cross Check
করার জন্য অনুরোধ করা হলো।

বাংলাদেশ বেসামরিক বিমান চলাচল কর্তৃপক্ষ
সদর দপ্তর, কুমিল্লা, ঢাকা
এটিএস এন্ড এরোড্রামস বিভাগ

নং-৩০.৩১.০০০০.১৪৪.০৩.০১০.১৯. ৪১০৯

তারিখঃ- ২৯/০১/২০২০খ্রিঃ।

প্রতি,
চেয়ারম্যান,
চট্টগ্রাম উন্নয়ন কর্তৃপক্ষ,
চট্টগ্রাম ভবন,
চট্টগ্রাম।

(মনোযোগঃ নগর পরিকল্পনাবিদ-৩, চট্টগ্রাম উন্নয়ন কর্তৃপক্ষ, চট্টগ্রাম ভবন, চট্টগ্রাম।)

বিষয়ঃ স্থাপনা/ভবন নির্মাণে উচ্চতার ছাড়পত্র প্রসঙ্গে।

সূত্রঃ নং-পিউ/বিসিসি-৪০৩/০২/২০১৯-২০২০/১৭৫৮, তারিখঃ-১৭/১১/২০১৯খ্রিঃ।

০১। উপরোক্ত বিষয়ে সূত্রোল্লিখিত পত্রের বরাতে (সংশ্লিষ্ট অন্যান্য সরকারী সংস্থা/বিভাগের অনাপত্তি সাপেক্ষে) প্রস্তাবিত স্থানে শাহ আমানত আন্তর্জাতিক বিমানবন্দর, চট্টগ্রামের OLS এর আলোকে ANO(AD) A1 এবং ICAO Annex-14 এর নিয়ম অনুযায়ী নিম্নেবর্ণিত হকে প্রদর্শিত উচ্চতা কর্তৃপক্ষ কর্তৃক অনুমোদিত হয়েছেঃ

ক্রমিক নং	স্থাপনা/ভবন নির্মাণের প্রস্তাবিত স্থান/জমির তফসিল	শাহ আমানত আন্তর্জাতিক বিমানবন্দরের এরোড্রাম এলিভেশন হতে অনুমোদনকৃত উচ্চতা
(ক)	ভৌগলিক স্থানাংকঃ ২২°১৬' ২৫.৩০" উঃ, ৯১°৪৭' ০৭.৬৮" পূঃ, মৌজা-দক্ষিণ হালিশহর, আর,এস, দাগ নং-৩২৪৪(অংশ) ও বি,এস, দাগ নং- ৪৬৭৭(অংশ), থানা-ইপিজেড, জেলা-চট্টগ্রাম।	৭১(একাত্তর)ফুট

- ২। স্থাপনা/ভবন নির্মাণে নির্মাণকারী ব্যক্তি/গোষ্ঠী/সংস্থা/প্রতিষ্ঠানকে নিম্নেবর্ণিত শর্ত সমূহ অবশ্যই পালন করতে হবে :
- (ক) স্থাপনা/ভবনের সিঁড়ির, জলাধার, লিফট, এস্টেনা(যদি থাকে), খুঁটি, প্রতিবন্ধক বাতি ইত্যাদিসহ মোট উচ্চতা অনুমোদিত উচ্চতার মধ্যে সীমাবদ্ধ রাখতে হবে।
- (খ) নির্মাণ কাজের জন্য ফ্রেন বা তদজাতীয় কোন যন্ত্রপাতি ব্যবহার করলে সেগুলোও উক্ত উচ্চতার মধ্যে সীমিত রাখতে হবে।
- (গ) স্থাপনা/ভবনের চূড়ায় (প্রযোজ্য ক্ষেত্রে) লাল প্রতিবন্ধক বাতি সূর্যাস্ত হতে সূর্যোদয় পর্যন্ত এবং খারাপ আবহাওয়ায় জ্বালিয়ে রাখতে হবে।
- ৩। শাহ আমানত আন্তর্জাতিক বিমানবন্দরের এরোড্রাম এলিভেশন (Mean Sea Level হতে উচ্চতা)কে ভিত্তি বিবেচনায় উক্ত স্থানে অবকাঠামো নির্মাণের প্রাপ্য উচ্চতা নির্ধারণ করা হয়েছে। সুতরাং নির্মাণ স্থানের এলিভেশন ১৪ ফুটের অতিরিক্ত হলে, অতিরিক্ত উচ্চতা অত্র পত্রের মাধ্যমে প্রদত্ত উচ্চতা হতে বাদ দিয়ে প্রস্তাবিত অবকাঠামো নির্মাণ করতে হবে।
- ৪। চট্টগ্রাম উন্নয়ন কর্তৃপক্ষ প্রস্তাবিত স্থানে উপরোক্ত শর্তাবলীর আলোকে অনুমোদিত উচ্চতার মধ্যে স্থাপনা/ভবন নির্মাণ সীমিত রাখা নিশ্চিত করবে।

(মোঃ মিজামুর রহমান)
উপ-পরিচালক এটিএস
বেসামরিক বিমান চলাচল কর্তৃপক্ষ।
ফোনঃ ৮৯০ ১৪ ৩১
ddats@caab.gov.bd

অনুলিপি : (জ্যেষ্ঠতার ভিত্তিতে নহে)

- ১। বিমানবন্দর ব্যবস্থাপক, শাহ আমানত আন্তর্জাতিক বিমানবন্দর, চট্টগ্রাম।
২। জনাবা বিবি ফাতেমা গং, স্বামী-মোঃ আবুল ফজল, সাং-এস আলম বি আলম গলি, ডাকঘর-নাবিক কলোনী, থানা-ইপিজেড, চট্টগ্রাম।

www.caab.gov.bd ওয়েব
সাইটের মাধ্যমে Cross Check
করার জন্য অনুরোধ করা হলো।

বাংলাদেশ বেসামরিক বিমান চলাচল কর্তৃপক্ষ
সদর দপ্তর, কুর্মিটোলা, ঢাকা
এটিএস এন্ড এরোড্রামস বিভাগ

নং-৩০.৩১.০০০০.১৪৪.২৪.০০১.১৯. ৪১০৮

তারিখঃ- ২৯/০১/২০২০খ্রিঃ।

প্রতি,
মহাপরিচালক
বাংলাদেশ বেতার
৩১, বিচারপতি সৈয়দ মাহবুব মোরশেদ সরণি
শের-ই-বাংলা নগর, ঢাকা-১২০৭।

বিষয়ঃ স্থাপনা/এন্টেনা টাওয়ার নির্মাণে উচ্চতার ছাড়পত্র প্রসঙ্গে।

সূত্রঃ নং-১৫.৫৩.০০০০.৩০৬.৩২.০১৮.১৯.৩৭৩, তারিখঃ-১৩/১১/২০১৯খ্রিঃ।

০১। উপরোক্ত বিষয়ে সূত্রোল্লিখিত পত্রের বরাতে (সংশ্লিষ্ট অন্যান্য সরকারী সংস্থা/বিভাগের অনাপত্তি সাপেক্ষে) প্রস্তাবিত স্থানে শাহ আমানত আন্তর্জাতিক বিমানবন্দর, চট্টগ্রামের OLS এর আলোকে ANO(AD) A1 এবং ICAO Annex-14 এর নিয়ম অনুযায়ী নিম্নেবর্ণিত ছকে প্রদর্শিত উচ্চতা কর্তৃপক্ষ কর্তৃক অনুমোদিত হয়েছেঃ

ক্রমিক নং	স্থাপনা/টাওয়ার নির্মাণের প্রস্তাবিত স্থান/জমির তফসিল	শাহ আমানত আন্তর্জাতিক বিমানবন্দরের এরোড্রাম এলিভেশন হতে অনুমোদনকৃত উচ্চতা
(ক)	ভৌগলিক স্থানাংকঃ ২২°১৯' ২৫.৪০" উঃ, ৯১°৪৮' ৪৬.৫০" পূঃ, বাংলাদেশ বেতার, আশ্রাবাদ, চট্টগ্রাম।	৪০০(চারশত)ফুট

২। এফএম এন্টেনা টাওয়ার নির্মাণে নির্মাণকারী ব্যক্তি/সংশ্লিষ্ট/প্রতিষ্ঠানকে নিম্নেবর্ণিত শর্ত সমূহ অবশ্যই পালন করতে হবেঃ

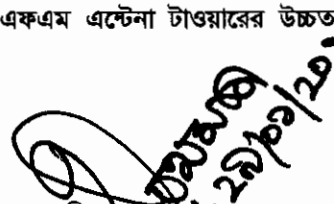
(ক) স্থাপনা/ভবনসহ (সিঁড়িঘর, জলাধার, লিফট, খুঁটি, প্রতিবন্ধক বাতি ইত্যাদিসহ) এফএম এন্টেনা টাওয়ারের উচ্চতা অনুমোদিত উচ্চতার মধ্যে সীমাবদ্ধ রাখতে হবে।

(খ) নির্মাণ কাজের জন্য ট্রেন বা তদজাতীয় কোন যন্ত্রপাতি ব্যবহার করলে সেগুলোও উক্ত উচ্চতার মধ্যে সীমিত রাখতে হবে।

(গ) এফএম এন্টেনা টাওয়ারকে সমান সাতভাগ করতঃ নীচু হতে পর্যায়ক্রমে লাল/সাদা রং করতে হবে, এফএম এন্টেনা টাওয়ার চূড়ায়(প্রযোজ্য ক্ষেত্রে) লাল প্রতিবন্ধক বাতি সূর্যাস্ত হতে সূর্যোদয় পর্যন্ত এবং খারাপ আবহাওয়ায় জ্বালিয়ে রাখতে হবে।

৩। শাহ আমানত আন্তর্জাতিক বিমানবন্দরের এরোড্রাম এলিভেশন (Mean Sea Level হতে উচ্চতা) ১৪ ফুট ধরে অবকাঠামো নির্মাণ স্থানের উচ্চতার অনুমোদন দেয়া হয়। নির্মাণ স্থানের এলিভেশন ১৪ ফুটের অতিরিক্ত হলে, অতিরিক্ত উচ্চতা অত্র পত্রের মাধ্যমে প্রদত্ত উচ্চতা হতে বাদ দিয়ে প্রস্তাবিত অবকাঠামো নির্মাণ করতে হবে।

৪। চট্টগ্রাম উন্নয়ন কর্তৃপক্ষ/নকশা অনুমোদনকারী প্রস্তাবিত স্থানে স্থাপনা/ভবনসহ এফএম এন্টেনা টাওয়ারের উচ্চতা উপরোক্ত অনুমোদিত উচ্চতার মধ্যে নির্মাণ সীমিত রাখা নিশ্চিত করবে।


২৯/০১/২০২০

(মোঃ মিজানুর রহমান)

উপ-পরিচালক (এটিএস)

বেসামরিক বিমান চলাচল কর্তৃপক্ষ।

ফোনঃ ৮৯০ ১৪ ৩১

ddats@caab.gov.bd

অনুলিপি : (জ্যেষ্ঠতার ভিত্তিতে নহে)

১। চেয়ারম্যান, চট্টগ্রাম উন্নয়ন কর্তৃপক্ষ, চট্টগ্রাম ভবন, চট্টগ্রাম।

২। বিমানবন্দর ব্যবস্থাপক, শাহ আমানত আন্তর্জাতিক বিমানবন্দর, চট্টগ্রাম।

www.caab.gov.bd গুয়েব সাইটের
মাধ্যমে Cross Check করার জন্য
অনুরোধ করা হলো।

বাংলাদেশ বেসামরিক বিমান চলাচল কর্তৃপক্ষ

সদর দপ্তর, কুর্মিটোলা, ঢাকা

এটিএস এন্ড এরোড্রামস বিভাগ

নং-৩০.৩১.০০০০.১৪৪.০৩.০১২.১৯. ৪১০৭

তারিখঃ- ২৫/০১/২০২০খ্রিঃ।

প্রতি,
চেয়ারম্যান,
চট্টগ্রাম উন্নয়ন কর্তৃপক্ষ,
চট্টগ্রাম ভবন,
চট্টগ্রাম।

(মনোযোগঃ নগর পরিকল্পনাবিদ-৩, চট্টগ্রাম উন্নয়ন কর্তৃপক্ষ, চট্টগ্রাম ভবন, চট্টগ্রাম।)

বিষয়ঃ স্থাপনা/ভবন নির্মাণে উচ্চতার ছাড়পত্র প্রসংগে।

সূত্রঃ নং-পিউ/বিসিসি-৪০৬/০২/২০১৯-২০২০/১৮২২, তারিখঃ-১০/১২/২০১৯খ্রিঃ।

০১। উপরোক্ত বিষয়ে সূত্রোল্লিখিত পত্রের বরাতে (সংশ্লিষ্ট অন্যান্য সরকারী সংস্থা/বিভাগের অনাপত্তি সাপেক্ষে) প্রস্তাবিত স্থানে শাহ আমানত আন্তর্জাতিক বিমানবন্দর, চট্টগ্রামের OLS এর আলোকে ANO(AD) A1 এবং ICAO Annex-I4 এর নিয়ম অনুযায়ী নিম্নেবর্ণিত ছকে প্রদর্শিত উচ্চতা কর্তৃপক্ষ কর্তৃক অনুমোদিত হয়েছেঃ

ক্রমিক নং	স্থাপনা/ভবন নির্মাণের প্রস্তাবিত স্থান/জমির তফসিল	শাহ আমানত আন্তর্জাতিক বিমানবন্দরের এরোড্রাম এলিভেশন হতে অনুমোদনকৃত উচ্চতা
(ক)	ভৌগোলিক স্থানাঙ্কঃ ২২°১৬' ৫২.৪৯" উঃ, ৯১°৪৬' ৫৩.০১" পূঃ, মৌজা-দক্ষিণ হালিশহর, আর.এস, দাগ নং-৩১৩২(অংশ)ও বি,এস, দাগ নং- ৩৫৮৫(অংশ), ৩৫৮৬(অংশ), থানা-ইপিজেড, জেলা-চট্টগ্রাম।	৬৯(উনসত্তর)ফুট

- ২। স্থাপনা/ভবন নির্মাণে নির্মাণকারী ব্যক্তি/গোষ্ঠী/সংস্থা/প্রতিষ্ঠানকে নিম্নেবর্ণিত শর্ত সমূহ অবশ্যই পালন করতে হবেঃ
- (ক) স্থাপনা/ভবনের সিঁড়ির, জলাধার, লিফট, এস্টেনা(যদি থাকে), খুটি, প্রতিবন্ধক বাতি ইত্যাদিসহ মোট উচ্চতা অনুমোদিত উচ্চতার মধ্যে সীমাবদ্ধ রাখতে হবে।
- (খ) নির্মাণ কাজের জন্য ক্রেন বা তদজাতীয় কোন যন্ত্রপাতি ব্যবহার করলে সেগুলোও উক্ত উচ্চতার মধ্যে সীমিত রাখতে হবে।
- (গ) স্থাপনা/ভবনের চূড়ায় (প্রযোজ্য ক্ষেত্রে) লাল প্রতিবন্ধক বাতি সূর্যাস্ত হতে সূর্যোদয় পর্যন্ত এবং খারাপ আবহাওয়ায় জ্বালিয়ে রাখতে হবে।
- ৩। শাহ আমানত আন্তর্জাতিক বিমানবন্দরের এরোড্রাম এলিভেশন (Mean Sea Level হতে উচ্চতা)কে ভিত্তি বিবেচনায় উক্ত স্থানে অবকাঠামো নির্মাণের প্রাপ্য উচ্চতা নির্ধারণ করা হয়েছে। সুতরাং নির্মাণ স্থানের এলিভেশন ১৪ ফুটের অতিরিক্ত হলে, অতিরিক্ত উচ্চতা অত্র পত্রের মাধ্যমে প্রদত্ত উচ্চতা হতে বাদ দিয়ে প্রস্তাবিত অবকাঠামো নির্মাণ করতে হবে।
- ৪। চট্টগ্রাম উন্নয়ন কর্তৃপক্ষ প্রস্তাবিত স্থানে উপরোক্ত শর্তাবলীর আলোকে অনুমোদিত উচ্চতার মধ্যে স্থাপনা/ভবন নির্মাণ সীমিত রাখা নিশ্চিত করবে।

(মোঃ মিজানুর রহমান)
উপ-পরিচালক (এটিএস)
বেসামরিক বিমান চলাচল কর্তৃপক্ষ।
ফোনঃ ৮৯০ ১৪ ৩১
ddats@caab.gov.bd

অনুলিপি : (জ্যেষ্ঠতার ভিত্তিতে নহে)

- ১। বিমানবন্দর ব্যবস্থাপক, শাহ আমানত আন্তর্জাতিক বিমানবন্দর, চট্টগ্রাম।
২। জনাব মোঃ কামাল হোসেন গং, পিতা-মৃত আবুল হাশেম, সাং-আলী মাহ পাড়া,
দক্ষিণ হালিশহর, ডাক-সেইলস কলোনী, থানা-ইপিজেড, জেলা-চট্টগ্রাম।

www.caab.gov.bd গুগেল
সাইটের মাধ্যমে Cross Check
করার জন্য অনুরোধ করা হলো।

বাংলাদেশ বেসামরিক বিমান চলাচল কর্তৃপক্ষ
সদর দপ্তর, কুর্মিটোলা, ঢাকা
এটিএস এন্ড এরোড্রামস বিভাগ

নং-৩০.৩১.০০০০.১৪৪.০৩.০১২.১৯. ৪১০৬

তারিখঃ- ২৯/০১/২০২০খ্রিঃ।

প্রতি,
চেয়ারম্যান,
চট্টগ্রাম উন্নয়ন কর্তৃপক্ষ,
চউক ভবন,
চট্টগ্রাম।

(মনোযোগঃ নগর পরিকল্পনাবিদ-৩, চট্টগ্রাম উন্নয়ন কর্তৃপক্ষ, চউক ভবন, চট্টগ্রাম।)

বিষয়ঃ স্থাপনা/ভবন নির্মাণে উচ্চতার ছাড়পত্র প্রসংগে।

সূত্রঃ নং-পিউ/বিসিসি-৩৮০/০২/২০১৯-২০২০/১৮২০, তারিখঃ-১০/১২/২০১৯খ্রিঃ।

০১। উপরোক্ত বিষয়ে সূত্রোল্লিখিত পত্রের বরাতে (সংশ্লিষ্ট অন্যান্য সরকারী সংস্থা/বিভাগের অনাপত্তি সাপেক্ষে) প্রস্তাবিত স্থানে শাহ আমানত আন্তর্জাতিক বিমানবন্দর, চট্টগ্রামের OLS এর আলোকে ANO(AD) A1 এবং ICAO Annex-14 এর নিয়ম অনুযায়ী নিম্নবর্ণিত ছকে প্রদর্শিত উচ্চতা কর্তৃপক্ষ কর্তৃক অনুমোদিত হয়েছেঃ

ক্রমিক নং	স্থাপনা/ভবন নির্মাণের প্রস্তাবিত স্থান/জমির তফসিল	শাহ আমানত আন্তর্জাতিক বিমানবন্দরের এরোড্রাম এলিভেশন হতে অনুমোদনকৃত উচ্চতা
(ক)	ভৌগলিক স্থানাংকঃ ২২°১৫' ৩৬.৫৮" উঃ, ৯১°৪৭' ৩৭.২৯" পূঃ, মোজা-উত্তর পতেঙ্গা, আর,এস, দাগ নং-৯৬৮৯(অংশ), ৯৬৯২(অংশ) ও বি,এস, দাগ নং-৭২৫৩(অংশ), থানা-পতেঙ্গা, জেলা-চট্টগ্রাম।	৬৯(উনসত্তর)ফুট

- ২। স্থাপনা/ভবন নির্মাণে নির্মাণকারী ব্যক্তি/গোষ্ঠী/সংস্থা/প্রতিষ্ঠানকে নিম্নবর্ণিত শর্ত সমূহ অবশ্যই পালন করতে হবে :
- (ক) স্থাপনা/ভবনের সিঁড়িঘর, জলাধার, লিফট, এন্টেনা(যদি থাকে), খুঁটি, প্রতিবন্ধক বাতি ইত্যাদিসহ মোট উচ্চতা অনুমোদিত উচ্চতার মধ্যে সীমাবদ্ধ রাখতে হবে।
- (খ) নির্মাণ কাজের জন্য ট্রেন বা তদজাতীয় কোন যন্ত্রপাতি ব্যবহার করলে সেগুলোও উক্ত উচ্চতার মধ্যে সীমিত রাখতে হবে।
- (গ) স্থাপনা/ভবনের চূড়ায় (প্রযোজ্য ক্ষেত্রে) লাল প্রতিবন্ধক বাতি সূর্যাস্ত হতে সূর্যোদয় পর্যন্ত এবং খারাপ আবহাওয়ায় জ্বালিয়ে রাখতে হবে।
- ৩। শাহ আমানত আন্তর্জাতিক বিমানবন্দরের এরোড্রাম এলিভেশন (Mean Sea Level হতে উচ্চতা)কে ভিত্তি বিবেচনায় উক্ত স্থানে অবকাঠামো নির্মাণের প্রাপ্য উচ্চতা নির্ধারণ করা হয়েছে। সুতরাং নির্মাণ স্থানের এলিভেশন ১৪ ফুটের অতিরিক্ত হলে, অতিরিক্ত উচ্চতা অত্র পত্রের মাধ্যমে প্রদত্ত উচ্চতা হতে বাদ দিয়ে প্রস্তাবিত অবকাঠামো নির্মাণ করতে হবে।
- ৪। চট্টগ্রাম উন্নয়ন কর্তৃপক্ষ প্রস্তাবিত স্থানে উপরোক্ত শর্তাবলীর আলোকে অনুমোদিত উচ্চতার মধ্যে স্থাপনা/ভবন নির্মাণ সীমিত রাখা নিশ্চিত করবে।

(মোঃ মিজানুর রহমান)
উপ-পরিচালক (এটিএস)
বেসামরিক বিমান চলাচল কর্তৃপক্ষ।
ফোনঃ ৮৯০ ১৪ ৩১
ddats@caab.gov.bd

অনুলিপি : (জ্যেষ্ঠতার ভিত্তিতে নহে)

- ১। বিমানবন্দর ব্যবস্থাপক, শাহ আমানত আন্তর্জাতিক বিমানবন্দর, চট্টগ্রাম।
২। জনাবা তাসলিমা বেগম গং, সর্বপিতা-মৃত আব্দুল মোমেন, সাং-পশ্চিম কাঠঘর,
মধ্যম পতেঙ্গা, থানা-পতেঙ্গা, জেলা-চট্টগ্রাম।

www.caab.gov.bd ওয়েব
সাইটের মাধ্যমে Cross Check
করার জন্য অনুরোধ করা হলো।

বাংলাদেশ বেসামরিক বিমান চলাচল কর্তৃপক্ষ
সদর দপ্তর, কুর্মিটোলা, ঢাকা
এটিএস এন্ড এরোড্রামস বিভাগ

নং-৩০.৩১.০০০০.১৪৪.০৩.০১২.১৯. ৪১০৫

তারিখঃ- ২০/০১/২০২০খ্রিঃ।

প্রতি,
চেয়ারম্যান,
চট্টগ্রাম উন্নয়ন কর্তৃপক্ষ,
চউক ভবন,
চট্টগ্রাম।

(মনোযোগঃ নগর পরিকল্পনাবিদ-৩, চট্টগ্রাম উন্নয়ন কর্তৃপক্ষ, চউক ভবন, চট্টগ্রাম।)

বিষয়ঃ স্থাপনা/ভবন নির্মাণে উচ্চতার ছাড়পত্র প্রসঙ্গে।

সূত্রঃ নং-পিউ/বিসিসি-৪০৫/০২/২০১৯-২০২০/১৮২৪, তারিখঃ-১০/১২/২০১৯খ্রিঃ।

০১। উপরোক্ত বিষয়ে সূত্রোদ্ধিত পত্রের বরাতে (সংশ্লিষ্ট অন্যান্য সরকারী সংস্থা/বিভাগের অনাপত্তি সাপেক্ষে) প্রস্তাবিত স্থানে শাহ আমানত আন্তর্জাতিক বিমানবন্দর, চট্টগ্রামের OLS এর আলোকে ANO(AD) A1 এবং ICAO Annex-14 এর নিয়ম অনুযায়ী নিম্নবর্ণিত ছকে প্রদর্শিত উচ্চতা কর্তৃপক্ষ কর্তৃক অনুমোদিত হয়েছেঃ

ক্রমিক নং	স্থাপনা/ভবন নির্মাণের প্রস্তাবিত স্থান/জমির তফসিল	শাহ আমানত আন্তর্জাতিক বিমানবন্দরের এরোড্রাম এলিভেশন হতে অনুমোদনকৃত উচ্চতা
(ক)	ভৌগলিক স্থানাংকঃ ২২°১৭'০০.২০" উঃ, ৯১°৪৭'১০.২৫" পূঃ, মৌজা-দক্ষিণ হালিশহর, আর.এস, দাগ নং-২৮৪০(অংশ), ও বি.এস, দাগ নং- ১২১২২(অংশ), ১২১২৩(অংশ), ১২১১৫(অংশ), থানা-ইপিজেড, জেলা-চট্টগ্রাম।	৬৯(উনসত্তর)ফুট

- ২। স্থাপনা/ভবন নির্মাণে নির্মাণকারী ব্যক্তি/গোষ্ঠী/সংস্থা/প্রতিষ্ঠানকে নিম্নবর্ণিত শর্ত সমূহ অবশ্যই পালন করতে হবে :
- (ক) স্থাপনা/ভবনের সিঁড়িঘর, জলাধার, লিফট, এন্টেনা(যদি থাকে), খুটি, প্রতিবন্ধক বাতি ইত্যাদিসহ মোট উচ্চতা অনুমোদিত উচ্চতার মধ্যে সীমাবদ্ধ রাখতে হবে।
- (খ) নির্মাণ কাজের জন্য ক্রেন বা তদজাতীয় কোন যন্ত্রপাতি ব্যবহার করলে সেগুলোও উক্ত উচ্চতার মধ্যে সীমিত রাখতে হবে।
- (গ) স্থাপনা/ভবনের চূড়ায় (প্রযোজ্য ক্ষেত্রে) লাল প্রতিবন্ধক বাতি সূর্যাস্ত হতে সূর্যোদয় পর্যন্ত এবং খারাপ আবহাওয়ায় জ্বালিয়ে রাখতে হবে।
- ৩। শাহ আমানত আন্তর্জাতিক বিমানবন্দরের এরোড্রাম এলিভেশন (Mean Sea Level হতে উচ্চতা)কে ভিত্তি বিবেচনায় উক্ত স্থানে অবকাঠামো নির্মাণের প্রাপ্য উচ্চতা নির্ধারণ করা হয়েছে। সুতরাং নির্মাণ স্থানের এলিভেশন ১৪ ফুটের অতিরিক্ত হলে, অতিরিক্ত উচ্চতা অত্র পত্রের মাধ্যমে প্রদত্ত উচ্চতা হতে বাদ দিয়ে প্রস্তাবিত অবকাঠামো নির্মাণ করতে হবে।
- ৪। চট্টগ্রাম উন্নয়ন কর্তৃপক্ষ প্রস্তাবিত স্থানে উপরোক্ত শর্তাবলীর আলোকে অনুমোদিত উচ্চতার মধ্যে স্থাপনা/ভবন নির্মাণ সীমিত রাখা নিশ্চিত করবে।

(মোঃ মিজানুর রহমান)
উপ-পরিচালক (এটিএস)
বেসামরিক বিমান চলাচল কর্তৃপক্ষ।
ফোনঃ ৮৯০ ১৪ ৩১
ddats@caab.gov.bd

অনুলিপি : (জ্যেষ্ঠতার ভিত্তিতে নহে)

- ১। বিমানবন্দর ব্যবস্থাপক, শাহ আমানত আন্তর্জাতিক বিমানবন্দর, চট্টগ্রাম।
২। জনাব মোঃ কামাল হোসেন গং, পিতা-মৃত আবুল হাশেম, সাং-আলী মাহ পাড়া,
দক্ষিণ হালিশহর, ডাক-সেইলস কলোনী, থানা-ইপিজেড, জেলা-চট্টগ্রাম।

www.caab.gov.bd গুয়েব
সাইটের মাধ্যমে Cross Check
করার জন্য অনুরোধ করা হলো।

বাংলাদেশ বেসামরিক বিমান চলাচল কর্তৃপক্ষ

সদর দপ্তর, কুমিল্লা, ঢাকা

এটিএস এন্ড এরোড্রামস বিভাগ

নং-৩০.৩১.০০০০.১৪৪.০৩.০১১.১৯. ৪১০৪

তারিখঃ- ২০/০১/২০২০খ্রিঃ।

প্রতি,
চেয়ারম্যান,
চট্টগ্রাম উন্নয়ন কর্তৃপক্ষ,
চট্টগ্রাম ভবন,
চট্টগ্রাম।

(মনোযোগঃ নগর পরিকল্পনাবিদ-৩, চট্টগ্রাম উন্নয়ন কর্তৃপক্ষ, চট্টগ্রাম ভবন, চট্টগ্রাম।)

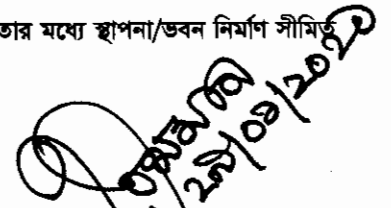
বিষয়ঃ স্থাপনা/ভবন নির্মাণে উচ্চতার ছাড়পত্র প্রসংগে।

সূত্রঃ নং-পিউ/বিসিসি-৪১৮/০২/২০১৯-২০২০/১৮৪০, তারিখঃ-১২/১২/২০১৯খ্রিঃ।

০১। উপরোক্ত বিষয়ে সূত্রোল্লিখিত পত্রের বরাতে (সংশ্লিষ্ট অন্যান্য সরকারী সংস্থা/বিভাগের অনাপত্তি সাপেক্ষে) প্রস্তাবিত স্থানে শাহ আমানত আন্তর্জাতিক বিমানবন্দর, চট্টগ্রামের OLS এর আলোকে ANO(AD) A1 এবং ICAO Annex-14 এর নিয়ম অনুযায়ী নিম্নবর্ণিত ছকে প্রদর্শিত উচ্চতা কর্তৃপক্ষ কর্তৃক অনুমোদিত হয়েছেঃ

ক্রমিক নং	স্থাপনা/ভবন নির্মাণের প্রস্তাবিত স্থান/জমির তফসিল	শাহ আমানত আন্তর্জাতিক বিমানবন্দরের এরোড্রাম এলিভেশন হতে অনুমোদনকৃত উচ্চতা
(ক)	ভৌগলিক স্থানাংকঃ ২২°১৭'১৪.০০" উঃ, ৯১°৪৬'১১.০০" পূঃ, মৌজা-দক্ষিণ হালিশহর, আর.এস, দাগ নং-২৫৮৮(অংশ) ও বি.এস, দাগ নং- ১২২৮৯(অংশ), থানা-ইপিজেড, জেলা-চট্টগ্রাম।	৬৩(তেষটি)ফুট

- ২। স্থাপনা/ভবন নির্মাণে নির্মাণকারী ব্যক্তি/গোষ্ঠী/সংস্থা/প্রতিষ্ঠানকে নিম্নবর্ণিত শর্ত সমূহ অবশ্যই পালন করতে হবেঃ
- (ক) স্থাপনা/ভবনের সিঁড়ির, জলাধার, লিফট, এন্টেনা(যদি থাকে), খুঁটি, প্রতিবন্ধক বাতি ইত্যাদিসহ মোট উচ্চতা অনুমোদিত উচ্চতার মধ্যে সীমাবদ্ধ রাখতে হবে।
- (খ) নির্মাণ কাজের জন্য ক্রেন বা তদজাতীয় কোন যন্ত্রপাতি ব্যবহার করলে সেগুলোও উক্ত উচ্চতার মধ্যে সীমিত রাখতে হবে।
- (গ) স্থাপনা/ভবনের চূড়ায় (প্রয়োজ্য ক্ষেত্রে) লাল প্রতিবন্ধক বাতি সূর্যাস্ত হতে সূর্যোদয় পর্যন্ত এবং খারাপ আবহাওয়ায় জ্বালিয়ে রাখতে হবে।
- ৩। শাহ আমানত আন্তর্জাতিক বিমানবন্দরের এরোড্রাম এলিভেশন (Mean Sea Level হতে উচ্চতা)কে ভিত্তি বিবেচনায় উক্ত স্থানে অবকাঠামো নির্মাণের প্রাপ্য উচ্চতা নির্ধারণ করা হয়েছে। সুতরাং নির্মাণ স্থানের এলিভেশন ১৪ ফুটের অতিরিক্ত হলে, অতিরিক্ত উচ্চতা অত্র পত্রের মাধ্যমে প্রদত্ত উচ্চতা হতে বাদ দিয়ে প্রস্তাবিত অবকাঠামো নির্মাণ করতে হবে।
- ৪। চট্টগ্রাম উন্নয়ন কর্তৃপক্ষ প্রস্তাবিত স্থানে উপরোক্ত শর্তাবলীর আলোকে অনুমোদিত উচ্চতার মধ্যে স্থাপনা/ভবন নির্মাণ সীমিত রাখা নিশ্চিত করবে।



(মোঃ মিজানুর রহমান)

উপ-পরিচালক(এটিএস)

বেসামরিক বিমান চলাচল কর্তৃপক্ষ।

ফোনঃ ৮৯০ ১৪ ৩১

ddats@caab.gov.bd

অনুলিপি : (জ্যেষ্ঠতার ভিত্তিতে নহে)

- ১। বিমানবন্দর ব্যবস্থাপক, শাহ আমানত আন্তর্জাতিক বিমানবন্দর, চট্টগ্রাম।
- ২। জনাব মোঃ আবু হৈয়দ, পিতা-মৃত ইউসুফ আলী, সাং-গুন দ্বীপ, মিন্তত আলী হাট, থানা-আনোয়ারা, চট্টগ্রাম।

www.caab.gov.bd গুয়েব
সাইটের মাধ্যমে Cross Check
করার জন্য অনুরোধ করা হলো।

বাংলাদেশ বেসামরিক বিমান চলাচল কর্তৃপক্ষ

সদর দপ্তর, কুর্মিটোলা, ঢাকা
এটিএস এন্ড এরোড্রামস বিভাগ

www.caab.gov.bd

নং-৩০.৩১.০০০০.১৪৪.০২.০০৯.১৯. ৪১০৬

তারিখঃ- ২০/০১/২০২০খ্রিঃ।

প্রতি,
চেয়ারম্যান,
রাজধানী উন্নয়ন কর্তৃপক্ষ,
রাজউক ভবন, ঢাকা।

(মনোযোগঃ অথরাইজড অফিসার-৪/৩, মহাখালী জোনাল অফিস, রাজউক, মহাখালী, ঢাকা।)

বিষয়ঃ স্থাপনা/ভবন নির্মাণে উচ্চতার ছাড়পত্র প্রসঙ্গে।

সূত্রঃ নং-রাজউক/নঃ/অঃ/শাঃ/৪/৩/বেবিচক-০১/১৯/১১০, তারিখঃ-১৭/১১/২০১৯খ্রিঃ।

০১। উপরোক্ত বিষয়ে সূত্রোল্লিখিত 'ক'পত্রের বরাতে (সংশ্লিষ্ট অন্যান্য সরকারী সংস্থা/বিভাগের অনাপত্তি সাপেক্ষে) প্রস্তাবিত স্থানে হযরত শাহজালাল আন্তর্জাতিক বিমানবন্দরের OLS এর আলোকে ANO(AD) A1 এবং ICAO Annex-14 এর নিয়ম অনুযায়ী নিম্নবর্ণিত ছকে প্রদর্শিত সর্বোচ্চ প্রাপ্য উচ্চতা কর্তৃপক্ষ কর্তৃক অনুমোদিত হয়েছে :

ক্রমিক নং	স্থাপনা/ভবন নির্মাণের প্রস্তাবিত স্থান/জমির তফসিল	হযরত শাহজালাল আন্তর্জাতিক বিমানবন্দরের এরোড্রাম এলিভেশন হতে অনুমোদিত উচ্চতা
(ক)	ভৌগোলিক স্থানাংকঃ ২৩°৪৯' ১৮.৬৩" উঃ, ৯০°২৫' ০৪.৪৫" পূঃ, মৌজা-জোয়ারসাহারা, প্লট নং-০২, রোড নং-০৪, নিকুঞ্জ-০১(দক্ষিণ), ঢাকা।	৪১(একচল্লিশ)ফুট

২। স্থাপনা/ভবন নির্মাণে নির্মাণকারী ব্যক্তি/গোষ্ঠী/সংস্থা/প্রতিষ্ঠানকে নিম্নবর্ণিত শর্ত সমূহ অবশ্যই পালন করতে হবে :

(ক) স্থাপনা/ভবনের সিঁড়িঘর, জলাধার, লিফট, এন্টেনা(যদি থাকে), খুঁটি, প্রতিবন্ধক বাতি ইত্যাদিসহ মোট উচ্চতা অনুমোদিত উচ্চতার মধ্যে সীমাবদ্ধ রাখতে হবে।

(খ) নির্মাণ কাজের জন্য ট্রেন বা তদজাতীয় কোন যন্ত্রপাতি ব্যবহার করলে সেগুলোও উক্ত উচ্চতার মধ্যে সীমিত রাখতে হবে।

(গ) স্থাপনা/ভবনের চূড়ায় (প্রযোজ্য ক্ষেত্রে) লাল প্রতিবন্ধক বাতি সূর্যাস্ত হতে সূর্যোদয় পর্যন্ত এবং খারাপ আবহাওয়ায় জ্বালিয়ে রাখতে হবে।

৩। হযরত শাহজালাল আন্তর্জাতিক বিমানবন্দরের এরোড্রাম এলিভেশন (Mean Sea Level হতে উচ্চতা)কে ভিত্তি বিবেচনায় উক্ত স্থানে অবকাঠামো নির্মাণের প্রাপ্য উচ্চতা নির্ধারণ করা হয়েছে। সুতরাং নির্মাণ স্থানের এলিভেশন ২৭ ফুটের অতিরিক্ত হলে, অতিরিক্ত উচ্চতা অত্র পত্রের মাধ্যমে প্রদত্ত উচ্চতা হতে বাদ দিয়ে প্রস্তাবিত অবকাঠামো নির্মাণ করতে হবে।

৪। রাজধানী উন্নয়ন কর্তৃপক্ষ/নকশা অনুমোদনকারী সংস্থা প্রস্তাবিত স্থানে উপরোক্ত শর্তাবলীর আলোকে অনুমোদিত উচ্চতার মধ্যে স্থাপনা/ভবন নির্মাণ সীমিত রাখা নিশ্চিত করবে।

(মোঃ মিজানুর রহমান)
উপ-পরিচালক(এটিএস)
বেসামরিক বিমান চলাচল কর্তৃপক্ষ।
ফোনঃ ৮৯০ ১৪ ৩১
ddats@caab.gov.bd

অনুলিপি : (জ্যেষ্ঠতার ভিত্তিতে নহে)

১। পরিচালক, জোন-৪, রাজধানী উন্নয়ন কর্তৃপক্ষ, জোনাল অফিস, মহাখালী, ঢাকা।

২। জনাব মোঃ নাজমুল হুদা গং, সাং-৫৬/বি/১, লেক সার্কাস, কলাবাগান, ঢাকা।

www.caab.gov.bd ওয়েব সাইটের
মাধ্যমে Cross Check করার জন্য
অনুরোধ করা হলো।

বাংলাদেশ বেসামরিক বিমান চলাচল কর্তৃপক্ষ

সদর দপ্তর, কুর্মিটোলা, ঢাকা

এটিএস এন্ড এরোড্রামস বিভাগ

www.caab.gov.bd

নং-৩০.৩১.০০০০.১৪৪.০২.০০৯.১৯. ৪১০২

তারিখঃ- ২৯/০১/২০২০খ্রিঃ।

প্রতি,
চেয়ারম্যান,
রাজধানী উন্নয়ন কর্তৃপক্ষ,
রাজউক ভবন, ঢাকা।

(মনোযোগঃ অথরাইজড অফিসার-২/১ এর দপ্তর, রাজধানী উন্নয়ন কর্তৃপক্ষ, জোনাল অফিস, উত্তরা, ঢাকা।)

বিষয়ঃ স্থাপনা/ভবন নির্মাণে উচ্চতার ছাড়পত্র প্রসঙ্গে।

সূত্রঃ নং-২৫.৩৯.০০০০.০৯০.৯৯.০৯১.১৯.৪৫১, তারিখঃ-২৮/১১/২০১৯খ্রিঃ।

০১। উপরোক্ত বিষয়ে সূত্রোল্লিখিত পত্রের বরাতে (সংশ্লিষ্ট অন্যান্য সরকারী সংস্থা/বিভাগের অনাপত্তি সাপেক্ষে) প্রস্তাবিত স্থানে হযরত শাহজালাল আন্তর্জাতিক বিমানবন্দরের OLS এর আলোকে ANO(AD) A1 এবং ICAO Annex-14 এর নিয়ম অনুযায়ী নিম্নেবর্ণিত ছকে প্রদর্শিত সর্বোচ্চ প্রাপ্য উচ্চতা কর্তৃপক্ষ কর্তৃক অনুমোদিত হয়েছে :

ক্রমিক নং	স্থাপনা/ভবন নির্মাণের প্রস্তাবিত স্থান/জমির তফসিল	হযরত শাহজালাল আন্তর্জাতিক বিমানবন্দরের এরোড্রাম এলিভেশন হতে অনুমোদিত উচ্চতা
(ক)	ভৌগোলিক স্থানাংকঃ ২৩°৫১' ৪৫.৬০" উঃ, ৯০°২৩' ২৬.০৮" পূঃ, প্লট নং-৩২, রোড নং-০৫/এ, সেক্টর নং-০৫, উত্তরা আবাসিক এলাকা, ঢাকা।	৩৭(সাতত্রিশ)ফুট

২। স্থাপনা/ভবন নির্মাণে নির্মাণকারী ব্যক্তি/গোষ্ঠী/সংস্থা/প্রতিষ্ঠানকে নিম্নেবর্ণিত শর্ত সমূহ অবশ্যই পালন করতে হবে :

(ক) স্থাপনা/ভবনের সিঁড়িঘর, জলাধার, লিফট, এন্টেনা(যদি থাকে), খুঁটি, প্রতিবন্ধক বাতি ইত্যাদিসহ মোট উচ্চতা অনুমোদিত উচ্চতার মধ্যে সীমাবদ্ধ রাখতে হবে।

(খ) নির্মাণ কাজের জন্য ট্রেন বা তদজাতীয় কোন যন্ত্রপাতি ব্যবহার করলে সেগুলোও উক্ত উচ্চতার মধ্যে সীমিত রাখতে হবে।

(গ) স্থাপনা/ভবনের চূড়ায় (প্রযোজ্য ক্ষেত্রে) লাল প্রতিবন্ধক বাতি সূর্যাস্ত হতে সূর্যোদয় পর্যন্ত এবং খারাপ আবহাওয়ায় জ্বালিয়ে রাখতে হবে।

৩। হযরত শাহজালাল আন্তর্জাতিক বিমানবন্দরের এরোড্রাম এলিভেশন (Mean Sea Level হতে উচ্চতা)কে ভিত্তি বিবেচনায় উক্ত স্থানে অবকাঠামো নির্মাণের প্রাপ্য উচ্চতা নির্ধারণ করা হয়েছে। সুতরাং নির্মাণ স্থানের এলিভেশন ২৭ ফুটের অতিরিক্ত হলে, অতিরিক্ত উচ্চতা অত্র পত্রের মাধ্যমে প্রদত্ত উচ্চতা হতে বাদ দিয়ে প্রস্তাবিত অবকাঠামো নির্মাণ করতে হবে।

৪। রাজধানী উন্নয়ন কর্তৃপক্ষ/নকশা অনুমোদনকারী সংস্থা প্রস্তাবিত স্থানে উপরোক্ত শর্তাবলীর আলোকে অনুমোদিত উচ্চতার মধ্যে স্থাপনা/ভবন নির্মাণ সীমিত রাখা নিশ্চিত করবে।

(মোঃ মিজানুর রহমান)
উপ-পরিচালক(এটিএস)
বেসামরিক বিমান চলাচল কর্তৃপক্ষ।
ফোনঃ ৮৯০ ১৪ ৩১
ddats@caab.gov.bd

অনুলিপি : (জ্যেষ্ঠতার ভিত্তিতে নহে)

১। পরিচালক, জোন-২, রাজধানী উন্নয়ন কর্তৃপক্ষ, জোনাল অফিস, উত্তরা, ঢাকা।

২। জনাব সন্তোষ শর্মা, গ্রামঃ মেরংলোয়া, পোঃ + থানাঃ রামু, কক্সবাজার।

www.caab.gov.bd ওয়েব সাইটের
মাধ্যমে Cross Check করার জন্য
অনুরোধ করা হলো।