

বাংলাদেশ বেসামরিক বিমান চলাচল কর্তৃপক্ষ

সদর দপ্তর, কুর্মিটোলা, ঢাকা  
এটিএস এন্ড এরোড্রামস বিভাগ

স্বাক্ষরিত/প্রাপ্ত বিভাগ  
তারিখ: ১৪/০২/২০২০  
তারিখ: ১০/০২/২০২০

নং-৩০.৩১.০০০০.১৪৪.২০.০০১.১৮. ৪১৪৭

স্বাক্ষরিত,  
পরিচালক(যোগাযোগ),  
সিএএবি, সদর দপ্তর,  
কুর্মিটোলা, ঢাকা।

ACD  
১০/০২/২০২০

বিষয়ঃ বহুতল ভবন নির্মাণে জন্য প্রদানকৃত উচ্চতার ছাড়পত্র ওয়েব সাইটে প্রকাশ করণ প্রসংগে।

- সূত্র :
- (১) নং-৩০.৩১.০০০০.১৪৪.০২.০০৮.১৯.৪০৭১, তারিখঃ-২৩/০১/২০২০খ্রিঃ।
  - (২) নং-৩০.৩১.০০০০.১৪৪.০২.০০৮.১৯.৪০৭২, তারিখঃ-২৩/০১/২০২০খ্রিঃ।
  - (৩) নং-৩০.৩১.০০০০.১৪৪.০২.০০৮.১৯.৪০৭৩, তারিখঃ-২৩/০১/২০২০খ্রিঃ।
  - (৪) নং-৩০.৩১.০০০০.১৪৪.০২.০০৮.১৯.৪০৭৪, তারিখঃ-২৩/০১/২০২০খ্রিঃ।
  - (৫) নং-৩০.৩১.০০০০.১৪৪.০২.০০৮.১৯.৪০৭৫, তারিখঃ-২৩/০১/২০২০খ্রিঃ।
  - (৬) নং-৩০.৩১.০০০০.১৪৪.০৫.০১৭.১৯.৪০৭৬, তারিখঃ-২৩/০১/২০২০খ্রিঃ।
  - (৭) নং-৩০.৩১.০০০০.১৪৪.০৫.০১৭.১৯.৪০৭৭, তারিখঃ-২৩/০১/২০২০খ্রিঃ।
  - (৮) নং-৩০.৩১.০০০০.১৪৪.০৫.০১৭.১৯.৪০৭৮, তারিখঃ-২৩/০১/২০২০খ্রিঃ।
  - (৯) নং-৩০.৩১.০০০০.১৪৪.০২.০০৬.১৯.৪০৮০, তারিখঃ-২৬/০১/২০২০খ্রিঃ।
  - (১০) নং-৩০.৩১.০০০০.১৪৪.০২.০০৬.১৯.৪০৮১, তারিখঃ-২৬/০১/২০২০খ্রিঃ।
  - (১১) নং-৩০.৩১.০০০০.১৪৪.০২.০০৬.১৯.৪০৮২, তারিখঃ-২৬/০১/২০২০খ্রিঃ।
  - (১২) নং-৩০.৩১.০০০০.১৪৪.০২.০০৬.১৯.৪০৮৩, তারিখঃ-২৬/০১/২০২০খ্রিঃ।
  - (১৩) নং-৩০.৩১.০০০০.১৪৪.০২.০০৬.১৯.৪০৮৪, তারিখঃ-২৬/০১/২০২০খ্রিঃ।
  - (১৪) নং-৩০.৩১.০০০০.১৪৪.০৩.০০৭.১৯.৪০৮৬, তারিখঃ-২৯/০১/২০২০খ্রিঃ।
  - (১৫) নং-৩০.৩১.০০০০.১৪৪.০৩.০০৯.১৯.৪০৮৭, তারিখঃ-২৯/০১/২০২০খ্রিঃ।
  - (১৬) নং-৩০.৩১.০০০০.১৪৪.০৩.০০৯.১৯.৪০৮৮, তারিখঃ-২৯/০১/২০২০খ্রিঃ।
  - (১৭) নং-৩০.৩১.০০০০.১৪৪.০৩.০০৯.১৯.৪০৮৯, তারিখঃ-২৯/০১/২০২০খ্রিঃ।
  - (১৮) নং-৩০.৩১.০০০০.১৪৪.২৪.০০১.১৯.৪০৯০, তারিখঃ-২৯/০১/২০২০খ্রিঃ।
  - (১৯) নং-৩০.৩১.০০০০.১৪৪.২৪.০০১.১৯.৪০৯১, তারিখঃ-২৯/০১/২০২০খ্রিঃ।
  - (২০) নং-৩০.৩১.০০০০.১৪৪.২৪.০০১.১৯.৪০৯২, তারিখঃ-২৯/০১/২০২০খ্রিঃ।
  - (২১) নং-৩০.৩১.০০০০.১৪৪.২৪.০০১.১৯.৪০৯৩, তারিখঃ-২৯/০১/২০২০খ্রিঃ।
  - (২২) নং-৩০.৩১.০০০০.১৪৪.২৪.০০১.১৯.৪০৯৪, তারিখঃ-২৯/০১/২০২০খ্রিঃ।
  - (২৩) নং-৩০.৩১.০০০০.১৪৪.০২.০০২.১৯.৪০৯৫, তারিখঃ-২৯/০১/২০২০খ্রিঃ।
  - (২৪) নং-৩০.৩১.০০০০.১৪৪.০২.০০২.১৯.৪০৯৬, তারিখঃ-২৯/০১/২০২০খ্রিঃ।
  - (২৫) নং-৩০.৩১.০০০০.১৪৪.০২.০০২.১৯.৪০৯৭, তারিখঃ-২৯/০১/২০২০খ্রিঃ।
  - (২৬) নং-৩০.৩১.০০০০.১৪৪.০২.০০২.১৯.৪০৯৮, তারিখঃ-২৯/০১/২০২০খ্রিঃ।

উপরোক্ত বিষয়ে সূত্রোদ্ধিখিত জারীকৃত ২৬(ছাব্বিশ)টি পত্র সিএএবি'র ওয়েব সাইটে প্রকাশের জন্য অনুরোধ করা হলো(কপি সংযুক্ত)।

(মোঃ মিজানুর রহমান)  
উপ-পরিচালক (এটিএস)  
বেসামরিক বিমান চলাচল কর্তৃপক্ষ।  
ফোনঃ ৮৯০ ১৪ ৩১  
ddats@caab.gov.bd

বাংলাদেশ বেসামরিক বিমান চলাচল কর্তৃপক্ষ

সদর দপ্তর, কুর্মিটোলা, ঢাকা

এটিএস এন্ড এরোড্রামস বিভাগ

[www.caab.gov.bd](http://www.caab.gov.bd)

নং-৩০.৩১.০০০০.১৪৪.০২.০০৮.১৯. ৪০৭১

তারিখঃ- ২৬/০১/২০২০খ্রিঃ।

প্রতি,  
চেয়ারম্যান,  
রাজধানী উন্নয়ন কর্তৃপক্ষ,  
রাজউক ভবন, ঢাকা।

(মনোযোগঃ অথরাইজড অফিসার-৪/৩, মহাখালী জোনাল অফিস, রাজউক, মহাখালী, ঢাকা।)

বিষয়ঃ স্থাপনা/ভবন নির্মাণে উচ্চতার ছাড়পত্র প্রসংগে।

সূত্রঃ নং-রাজউক/নঃ/অঃ/শাঃ/৪/৩/বেবিচক-০১/১৯/১২৭, তারিখঃ-২৬/১২/২০১৯খ্রিঃ।

০১। উপরোক্ত বিষয়ে সূত্রোদ্ধিখিত 'ক'পত্রের বরাতে (সংশ্লিষ্ট অন্যান্য সরকারী সংস্থা/বিভাগের অনাপত্তি সাপেক্ষে) প্রস্তাবিত স্থানে হযরত শাহজালাল আন্তর্জাতিক বিমানবন্দরের OLS এর আলোকে ANO(AD) A1 এবং ICAO Annex-14 এর নিয়ম অনুযায়ী নিম্নেবর্ণিত ছকে প্রদর্শিত সর্বোচ্চ প্রাপ্য উচ্চতা কর্তৃপক্ষ কর্তৃক অনুমোদিত হয়েছে :

ক্রমিক নং	স্থাপনা/ভবন নির্মাণের প্রস্তাবিত স্থান/জমির তফসিল	হযরত শাহজালাল আন্তর্জাতিক বিমানবন্দরের এরোড্রাম এলিভেশন হতে অনুমোদিত উচ্চতা
(ক)	ভৌগোলিক স্থানাংকঃ ২৩°৪৯' ৩৩.৯৮" উঃ, ৯০°২৫' ০৯.২৮" পূঃ, মৌজা-জোয়ারসাহারা, প্লট নং-১৯, রোড নং-৯/এ, নিকুঞ্জ-০১(দক্ষিণ), ঢাকা।	৩৭(সাতত্রিশ)ফুট

২। স্থাপনা/ভবন নির্মাণে নির্মাণকারী ব্যক্তি/গোষ্ঠী/সংস্থা/প্রতিষ্ঠানকে নিম্নেবর্ণিত শর্ত সমূহ অবশ্যই পালন করতে হবে :

(ক) স্থাপনা/ভবনের সিঁড়িঘর, জলাধার, লিফট, এন্টেনা(যদি থাকে), খুঁটি, প্রতিবন্ধক বাতি ইত্যাদিসহ মোট উচ্চতা অনুমোদিত উচ্চতার মধ্যে সীমাবদ্ধ রাখতে হবে।

(খ) নির্মাণ কাজের জন্য ফ্রেন বা তদজাতীয় কোন যন্ত্রপাতি ব্যবহার করলে সেগুলোও উক্ত উচ্চতার মধ্যে সীমিত রাখতে হবে।

(গ) স্থাপনা/ভবনের চূড়ায় (প্রযোজ্য ক্ষেত্রে) লাল প্রতিবন্ধক বাতি সূর্যাস্ত হতে সূর্যোদয় পর্যন্ত এবং খারাপ আবহাওয়ায় জ্বালিয়ে রাখতে হবে।

৩। হযরত শাহজালাল আন্তর্জাতিক বিমানবন্দরের এরোড্রাম এলিভেশন (Mean Sea Level হতে উচ্চতা)কে ভিত্তি বিবেচনায় উক্ত স্থানে অবকাঠামো নির্মাণের প্রাপ্য উচ্চতা নির্ধারণ করা হয়েছে। সুতরাং নির্মাণ স্থানের এলিভেশন ২৭ ফুটের অতিরিক্ত হলে, অতিরিক্ত উচ্চতা অত্র পত্রের মাধ্যমে প্রদত্ত উচ্চতা হতে বাদ দিয়ে প্রস্তাবিত অবকাঠামো নির্মাণ করতে হবে।

৪। রাজধানী উন্নয়ন কর্তৃপক্ষ/নকশা অনুমোদনকারী সংস্থা প্রস্তাবিত স্থানে উপরোক্ত শর্তাবলীর আলোকে অনুমোদিত উচ্চতার মধ্যে স্থাপনা/ভবন নির্মাণ সীমিত রাখা নিশ্চিত করবে।

(মোঃ মিজানুর রহমান)  
উপ-পরিচালক(এটিএস)  
বেসামরিক বিমান চলাচল কর্তৃপক্ষ।  
ফোনঃ ৮৯০ ১৪ ৩১  
ddats@caab.gov.bd

অনুলিপি : (জ্যেষ্ঠতার ভিত্তিতে নহে)

১। পরিচালক, জোন-৪, রাজধানী উন্নয়ন কর্তৃপক্ষ, জোনাল অফিস, মহাখালী, ঢাকা।

২। জনাব (১) আব্দুস সালাম, ডিভিশনাল আই.জি.পি, (২) তুহিন আক্তার, পুলিশ কমিশনারের কার্যালয়, ৩৬, ক্যাপ্টেন মনসুর আলী সড়ক, রমনা, ঢাকা।

[www.caab.gov.bd](http://www.caab.gov.bd) গুয়েব সাইটের মাধ্যমে Cross Check করার জন্য অনুরোধ করা হলো।

বাংলাদেশ বেসামরিক বিমান চলাচল কর্তৃপক্ষ

সদর দপ্তর, কুর্মিটোলা, ঢাকা

এটিএস এন্ড এরোড্রামস বিভাগ

[www.caab.gov.bd](http://www.caab.gov.bd)

নং-৩০.৩১.০০০০.১৪৪.০২.০০৮.১৯. ৪০৭২

তারিখঃ- ২৬/০১/২০২০খ্রিঃ।

প্রতি,  
চেয়ারম্যান,  
রাজধানী উন্নয়ন কর্তৃপক্ষ,  
রাজউক ভবন, ঢাকা।

(মনোযোগঃ অথরাইজড অফিসার-৪/৩, মহাখালী জোনাল অফিস, রাজউক, ঢাকা।)

বিষয়ঃ স্থাপনা/ভবন নির্মাণে উচ্চতার ছাড়পত্র প্রসংগে।

সূত্রঃ (ক) নং-২৫.৩৯.০০০০.১০৬.৯৯.০১.১৯.১২৬১ছাঃ, তারিখঃ-১২/১২/২০১৯খ্রিঃ।

(খ) নং-২৩.০৮.০০০০.০০৮.২৩.০০১.১৭.৬৪০, তারিখঃ-০৮/১২/২০১৯খ্রিঃ।

০১। উপরোক্ত বিষয়ে সূত্রোদ্ধিখিত 'ক'পত্রের বরাতে (সংশ্লিষ্ট অন্যান্য সরকারী সংস্থা/বিভাগের অনাপত্তি সাপেক্ষে) প্রস্তাবিত স্থানে হযরত শাহজালাল আন্তর্জাতিক বিমানবন্দরের OLS এর আলোকে ANO(AD) A1 এবং ICAO Annex-14 এর নিয়ম অনুযায়ী নিম্নবর্ণিত ছকে প্রদর্শিত সর্বোচ্চ প্রাপ্য উচ্চতা কর্তৃপক্ষ কর্তৃক অনুমোদিত হয়েছে :

ক্রমিক নং	স্থাপনা/ভবন নির্মাণের প্রস্তাবিত স্থান/জমির তফসিল	হযরত শাহজালাল আন্তর্জাতিক বিমানবন্দরের এরোড্রাম এলিভেশন হতে অনুমোদিত উচ্চতা
(ক)	সার্ভে অব বাংলাদেশ কর্তৃক নির্ণয়কৃত প্লটের ভৌগোলিক স্থানাংকঃ ২৩°৪৭' ৪৩.২৮" উঃ, ৯০°২৪' ৩৬.৩৮" পূঃ ও সমুখ রাস্তার এলিভেশন ৬.১৩মিটার(২০.১১ফুট), প্লট নং-০৭, রোড নং-৫০, ব্লক-এন ডব্লিউ (কে), গুলশান-২, ঢাকা।	১৬১(একশত একষষ্টি)ফুট

২। হযরত শাহজালাল আন্তর্জাতিক বিমানবন্দরের এরোড্রাম এলিভেশন (Mean Sea Level হতে উচ্চতা) কে ভিত্তি ধরে এবং উল্লেখিত প্লটের এলিভেশন ২৭ফুট ধরে নিয়ে এই উচ্চতা ১৬১(একশত একষষ্টি)ফুট অনুমোদন দেওয়া হয়। সূত্র 'খ' এর মোতাবেক সার্ভে অব বাংলাদেশ কর্তৃক বর্ণিত প্লটের সমুখ রাস্তার এলিভেশন ২০.১১(বিশ দশমিক এক এক)ফুট হিসাবে প্রত্যয়নপত্র প্রদান করা হয়। সে প্রেক্ষিতে অনুমোদিত উচ্চতার সহিত ৬.৮৯(ছয় দশমিক আট নয়)ফুট যোগ করে প্রস্তাবিত স্থাপনা/ভবন নির্মাণ করার অনুমতি দেওয়া যেতে পারে।


৩। স্থাপনা/ভবন নির্মাণে নির্মাণকারী ব্যক্তি/গোষ্ঠী/সংস্থা/প্রতিষ্ঠানকে নিম্নবর্ণিত শর্ত সমূহ অবশ্যই পালন করতে হবে :

(ক) স্থাপনা/ভবনের সিঁড়িঘর, জলাধার, লিফট, এন্টেনা(যদি থাকে), খুঁটি, প্রতিবন্ধক বাতি ইত্যাদিসহ মোট উচ্চতা অনুমোদিত উচ্চতার মধ্যে সীমাবদ্ধ রাখতে হবে।

(খ) নির্মাণ কাজের জন্য ক্রেন বা তদজাতীয় কোন যন্ত্রপাতি ব্যবহার করলে সেগুলোও উক্ত উচ্চতার মধ্যে সীমিত রাখতে হবে।

(গ) স্থাপনা/ভবনের চূড়ায় (প্রয়োজ্য ক্ষেত্রে) লাল প্রতিবন্ধক বাতি সূর্যাস্ত হতে সূর্যোদয় পর্যন্ত এবং খারাপ আবহাওয়ায় জ্বালিয়ে রাখতে হবে।

৪। রাজধানী উন্নয়ন কর্তৃপক্ষ/নকশা অনুমোদনকারী সংস্থা প্রস্তাবিত স্থানে অনুচ্ছেদ-২ এর আলোকে অনুমোদিত উচ্চতার মধ্যে স্থাপনা/ভবন নির্মাণ সীমিত রাখা নিশ্চিত করবে।

  
(মোঃ মিজানুর রহমান)  
উপ-পরিচালক(এটিএস)  
বেসামরিক বিমান চলাচল কর্তৃপক্ষ।  
ফোনঃ ৮৯০ ১৪ ৩১  
ddats@caab.gov.bd

অনুলিপি : (জ্যেষ্ঠতার ভিত্তিতে নহে)

১। পরিচালক, জোন-৬, রাজধানী উন্নয়ন কর্তৃপক্ষ, রাজউক ভবন, ঢাকা।

২। জনাব আনিসুর রহমান খান, ব্যবস্থাপনা পরিচালক, সাউথ ব্রীজ হাউজিং লিঃ,  
সাউথ ব্রীজ সেন্টার, বনানী, ঢাকা-১২১৩।

[www.caab.gov.bd](http://www.caab.gov.bd) ওয়েব সাইটের  
মাধ্যমে Cross Check করার জন্য  
অনুরোধ করা হলো।

বাংলাদেশ বেসামরিক বিমান চলাচল কর্তৃপক্ষ

সদর দপ্তর, কুর্মিটোলা, ঢাকা

এটিএস এন্ড এরোড্রামস বিভাগ

[www.caab.gov.bd](http://www.caab.gov.bd)

নং-৩০.৩১.০০০০.১৪৪.০২.০০৮.১৯. ৪০৭৬

তারিখঃ- ২৬/০১/২০২০খ্রিঃ।

প্রতি,  
চেয়ারম্যান,  
রাজধানী উন্নয়ন কর্তৃপক্ষ,  
রাজউক ভবন, ঢাকা।

(মনোযোগঃ অথরাইজড অফিসার-৬/১, রাজধানী উন্নয়ন কর্তৃপক্ষ, রাজউক ভবন, ঢাকা।)

বিষয়ঃ স্থাপনা/ভবন নির্মাণে উচ্চতার ছাড়পত্র প্রসংগে।

সূত্রঃ নং-২৫.৩৯.০০০০.১২২.০৯৯.০৫.১৩-২৬৯ছাঃ, তারিখঃ-২২/১২/২০১৯খ্রিঃ।

০১। উপরোক্ত বিষয়ে সূত্রোল্লিখিত 'ক'পত্রের বরাতে (সংশ্লিষ্ট অন্যান্য সরকারী সংস্থা/বিভাগের অনাপত্তি সাপেক্ষে) প্রস্তাবিত স্থানে হযরত শাহজালাল আন্তর্জাতিক বিমানবন্দরের OLS এর আলোকে ANO(AD) A1 এবং ICAO Annex-14 এর নিয়ম অনুযায়ী নিম্নেবর্ণিত হকে প্রদর্শিত সর্বোচ্চ প্রাপ্য উচ্চতা কর্তৃপক্ষ কর্তৃক অনুমোদিত হয়েছে :

ক্রমিক নং	স্থাপনা/ভবন নির্মাণের প্রস্তাবিত স্থান/জমির তফসিল	হযরত শাহজালাল আন্তর্জাতিক বিমানবন্দরের এরোড্রাম এলিভেশন হতে অনুমোদিত উচ্চতা
(ক)	ভৌগলিক স্থানাংকঃ ২৩°৪৩' ৪০.১৩" উঃ, ৯০°২৭' ০১.৮৮" পূঃ, মৌজা-মাতুয়াইল-২, সি.এস ও এস.এ দাগ নং-৩৪৭, আর.এস দাগ নং-২৫৪৩, সিটি জরীপ দাগ নং-২২৬ ও ২২৭, প্লট নং-০৭ ও ০৮, এভিনিউ রোড, ব্লক নং-বি, ধীন মডেল টাউন, থানা-মান্ডা, ঢাকা।	৫০০(পাঁচশত)ফুট

২। স্থাপনা/ভবন নির্মাণে নির্মাণকারী ব্যক্তি/গোষ্ঠী/সংস্থা/প্রতিষ্ঠানকে নিম্নেবর্ণিত শর্ত সমূহ অবশ্যই পালন করতে হবে :


(ক) স্থাপনা/ভবনের সিঁড়িঘর, জলাধার, লিফট, এন্টেনা(যদি থাকে), খুঁটি, প্রতিবন্ধক বাতি ইত্যাদিসহ মোট উচ্চতা অনুমোদিত উচ্চতার মধ্যে সীমাবদ্ধ রাখতে হবে।

(খ) নির্মাণ কাজের জন্য ক্রেন বা তদজাতীয় কোন যন্ত্রপাতি ব্যবহার করলে সেগুলোও উক্ত উচ্চতার মধ্যে সীমিত রাখতে হবে।

(গ) স্থাপনা/ভবনের চূড়ায় (প্রযোজ্য ক্ষেত্রে) লাল প্রতিবন্ধক বাতি সূর্যাস্ত হতে সূর্যোদয় পর্যন্ত এবং খারাপ আবহাওয়ায় জ্বালিয়ে রাখতে হবে।

৩। হযরত শাহজালাল আন্তর্জাতিক বিমানবন্দরের এরোড্রাম এলিভেশন (Mean Sea Level হতে উচ্চতা)কে ভিত্তি বিবেচনায় উক্ত স্থানে অবকাঠামো নির্মাণের প্রাপ্য উচ্চতা নির্ধারণ করা হয়েছে। সুতরাং নির্মাণ স্থানের এলিভেশন ২৭ ফুটের অতিরিক্ত হলে, অতিরিক্ত উচ্চতা অত্র পত্রের মাধ্যমে প্রদত্ত উচ্চতা হতে বাদ দিয়ে প্রস্তাবিত অবকাঠামো নির্মাণ করতে হবে।

৪। রাজধানী উন্নয়ন কর্তৃপক্ষ/নকশা অনুমোদনকারী সংস্থা প্রস্তাবিত স্থানে উপরোক্ত শর্তাবলীর আলোকে অনুমোদিত উচ্চতার মধ্যে স্থাপনা/ভবন নির্মাণ সীমিত রাখা নিশ্চিত করবে।

  
তারিখঃ ২৬/০১/২০২০

(মোঃ মিজানুর রহমান)

উপ-পরিচালক (এটিএস)

বেসামরিক বিমান চলাচল কর্তৃপক্ষ।

ফোনঃ ৮৯০ ১৪ ৩১

[ddats@caab.gov.bd](mailto:ddats@caab.gov.bd)

অনুলিপি : (জ্যেষ্ঠতার ভিত্তিতে নহে)

১। পরিচালক, জোন-৬, রাজধানী উন্নয়ন কর্তৃপক্ষ, রাজউক ভবন, ঢাকা।

২। জনাব মোঃ হাবিবুর রহমান গং, প্লট নং-০৭ ও ০৮, এভিনিউ রোড, ব্লক নং-বি,  
থানা-মান্ডা, ঢাকা।

[www.caab.gov.bd](http://www.caab.gov.bd) ওয়েব সাইটের  
মাধ্যমে Cross Check করার জন্য  
অনুরোধ করা হলো।

বাংলাদেশ বেসামরিক বিমান চলাচল কর্তৃপক্ষ

সদর দপ্তর, কুর্মিটোলা, ঢাকা  
এটিএস এন্ড এরোড্রামস বিভাগ

[www.caab.gov.bd](http://www.caab.gov.bd)

নং-৩০.৩১.০০০০.১৪৪.০২.০০৮.১৯. ৪০৭৪

তারিখঃ- ২৬/০১/২০২০খ্রিঃ।

প্রতি,  
চেয়ারম্যান,  
রাজধানী উন্নয়ন কর্তৃপক্ষ,  
রাজউক ভবন, ঢাকা।

(মনোযোগঃ অথরাইজড অফিসার-৪/৩, মহাখালী জোনাল অফিস, রাজউক, মহাখালী, ঢাকা।)

বিষয়ঃ স্থাপনা/ভবন নির্মাণে উচ্চতার ছাড়পত্র প্রসংগে।

সূত্রঃ নং-রাজউক/নঃ/অঃ/শাঃ/৪/৩/বেবিচক-০১/১৯/১১১, তারিখঃ-১৭/১১/২০১৯খ্রিঃ।

০১। উপরোক্ত বিষয়ে সূত্রোদ্ধিখিত 'ক'পত্রের বরাতে (সংশ্লিষ্ট অন্যান্য সরকারী সংস্থা/বিভাগের অনাপত্তি সাপেক্ষে) প্রস্তাবিত স্থানে হযরত শাহজালাল আন্তর্জাতিক বিমানবন্দরের OLS এর আলোকে ANO(AD) A1 এবং ICAO Annex-14 এর নিয়ম অনুযায়ী নিম্নবর্ণিত হকে প্রদর্শিত সর্বোচ্চ প্রাপ্য উচ্চতা কর্তৃপক্ষ কর্তৃক অনুমোদিত হয়েছে :

ক্রমিক নং	স্থাপনা/ভবন নির্মাণের প্রস্তাবিত স্থান/জমির তফসিল	হযরত শাহজালাল আন্তর্জাতিক বিমানবন্দরের এরোড্রাম এলিভেশন হতে অনুমোদিত উচ্চতা
(ক)	ভৌগলিক স্থানাংকঃ ২৩°৪৯' ২২.৩২' উঃ, ৯০°২৫' ০৩.৫৫' পূঃ, মৌজা-জোয়ারসাহারা, প্লট নং-২১, রোড নং-০৫, নিকুঞ্জ-০১(দক্ষিণ), ঢাকা।	৪১(একচল্লিশ)ফুট

২। স্থাপনা/ভবন নির্মাণে নির্মাণকারী ব্যক্তি/গোষ্ঠী/সংস্থা/প্রতিষ্ঠানকে নিম্নবর্ণিত শর্ত সমূহ অবশ্যই পালন করতে হবে :

(ক) স্থাপনা/ভবনের সিঁড়ির, জলাধার, লিফট, এন্টেনা(যদি থাকে), খুঁটি, প্রতিবন্ধক বাতি ইত্যাদিসহ মোট উচ্চতা অনুমোদিত উচ্চতার মধ্যে সীমাবদ্ধ রাখতে হবে।

(খ) নির্মাণ কাজের জন্য ফ্রেন বা তদজাতীয় কোন যন্ত্রপাতি ব্যবহার করলে সেগুলোও উক্ত উচ্চতার মধ্যে সীমিত রাখতে হবে।

(গ) স্থাপনা/ভবনের চূড়ায় (প্রযোজ্য ক্ষেত্রে) লাল প্রতিবন্ধক বাতি সূর্যাস্ত হতে সূর্যোদয় পর্যন্ত এবং ঝারাপ আবহাওয়ায় জ্বালিয়ে রাখতে হবে।

৩। হযরত শাহজালাল আন্তর্জাতিক বিমানবন্দরের এরোড্রাম এলিভেশন (Mean Sea Level হতে উচ্চতা)কে ভিত্তি বিবেচনায় উক্ত স্থানে অবকাঠামো নির্মাণের প্রাপ্য উচ্চতা নির্ধারণ করা হয়েছে। সুতরাং নির্মাণ স্থানের এলিভেশন ২৭ ফুটের অতিরিক্ত হলে, অতিরিক্ত উচ্চতা অত্র পত্রের মাধ্যমে প্রদত্ত উচ্চতা হতে বাদ দিয়ে প্রস্তাবিত অবকাঠামো নির্মাণ করতে হবে।

৪। রাজধানী উন্নয়ন কর্তৃপক্ষ/নকশা অনুমোদনকারী সংস্থা প্রস্তাবিত স্থানে উপরোক্ত শর্তাবলীর আলোকে অনুমোদিত উচ্চতার মধ্যে স্থাপনা/ভবন নির্মাণ সীমিত রাখা নিশ্চিত করবে।

(মোঃ মিজানুর রহমান)  
উপ-পরিচালক(এটিএস)  
বেসামরিক বিমান চলাচল কর্তৃপক্ষ।

ফোনঃ ৮৯০ ১৪ ৩১

ddats@caab.gov.bd

অনুলিপি : (জ্যেষ্ঠতার ভিত্তিতে নহে)

১। পরিচালক, জোন-৪, রাজধানী উন্নয়ন কর্তৃপক্ষ, জোনাল অফিস, মহাখালী, ঢাকা।

২। জনাব মোঃ নাজমুল হুদা গং, সাং-৫৬/বি/১, লেক সাকার্স কলাবাগান, ঢাকা।

[www.caab.gov.bd](http://www.caab.gov.bd) ওয়েব সাইটের  
মাধ্যমে Cross Check করার জন্য  
অনুরোধ করা হলো।

বাংলাদেশ বেসামরিক বিমান চলাচল কর্তৃপক্ষ

সদর দপ্তর, কুর্মিটোলা, ঢাকা  
এটিএস এন্ড এরোড্রামস বিভাগ

[www.caab.gov.bd](http://www.caab.gov.bd)

নং-৩০.৩১.০০০০.১৪৪.০২.০০৮.১৯. ৪০৭৫

তারিখঃ- ২৬/০১/২০২০খ্রিঃ।

প্রতি,  
চেয়ারম্যান,  
রাজধানী উন্নয়ন কর্তৃপক্ষ,  
রাজউক ভবন, ঢাকা।

(মনোযোগঃ অথরাইজড অফিসার-৩/১, জোনাল পরিচালকের কার্যালয়, জোন-৩, মহাখালী, রাজউক, ঢাকা।)

বিষয়ঃ স্থাপনা/ভবন নির্মাণে উচ্চতার ছাড়পত্র প্রসঙ্গে।

সূত্রঃ নং-২৫.৩৯.০০০০.০৯৮.৯৯.০০৫.১৬.৩৬৯১, তারিখঃ-০২/১২/২০১৯খ্রিঃ।

০১। উপরোক্ত বিষয়ে সূত্রোল্লিখিত পত্রের বরাতে (সংশ্লিষ্ট অন্যান্য সরকারী সংস্থা/বিভাগের অনাপত্তি সাপেক্ষে) প্রস্তাবিত স্থানে হযরত শাহজালাল আন্তর্জাতিক বিমানবন্দরের OLS এর আলোকে ANO(AD) A1 এবং ICAO Annex-14 এর নিয়ম অনুযায়ী নিম্নবর্ণিত ছকে প্রদর্শিত সর্বোচ্চ প্রাপ্য উচ্চতা কর্তৃপক্ষ কর্তৃক অনুমোদিত হয়েছে :

ক্রমিক নং	স্থাপনা/ভবন নির্মাণের প্রস্তাবিত স্থান/জমির তফসিল	হযরত শাহজালাল আন্তর্জাতিক বিমানবন্দরের এরোড্রাম এলিভেশন হতে অনুমোদিত উচ্চতা
(ক)	ভৌগোলিক স্থানাংকঃ ২৩°৪৯'৫৬.১৬"উঃ, ৯০°২৩'১০.৬২"পূঃ, মৌজা-বাউনিয়া, সি,এস দাগ নং-২০৩১(অংশ), আর,এস দাগ নং- ৯১৮৮/৯২৫৭(অংশ), এম,এস দাগ নং-৩৩৩০১/৩৩৩০২(অংশ), পল্লবী, ঢাকা।	১৫০(একশত পঞ্চাশ)ফুট

২। স্থাপনা/ভবন নির্মাণে নির্মাণকারী ব্যক্তি/স্বাস্থ্য/প্রতিষ্ঠানকে নিম্নবর্ণিত শর্ত সমূহ অবশ্যই পালন করতে হবে :


(ক) স্থাপনা/ভবনের সিঁড়িঘর, জলাধার, লিফট, এন্টেনা(যদি থাকে), খুঁটি, প্রতিবন্ধক বাতি ইত্যাদিসহ মোট উচ্চতা অনুমোদিত উচ্চতার মধ্যে সীমাবদ্ধ রাখতে হবে।

(খ) নির্মাণ কাজের জন্য ট্রেন বা তদজাতীয় কোন যন্ত্রপাতি ব্যবহার করলে সেগুলোও উক্ত উচ্চতার মধ্যে সীমিত রাখতে হবে।

(গ) স্থাপনা/ভবনের চূড়ায় (প্রয়োজ্য ক্ষেত্রে) লাল প্রতিবন্ধক বাতি সূর্যাস্ত হতে সূর্যোদয় পর্যন্ত এবং খারাপ আবহাওয়ায় জ্বালিয়ে রাখতে হবে।

৩। হযরত শাহজালাল আন্তর্জাতিক বিমানবন্দরের এরোড্রাম এলিভেশন (Mean Sea Level হতে উচ্চতা)কে ভিত্তি বিবেচনায় উক্ত স্থানে অবকাঠামো নির্মাণের প্রাপ্য উচ্চতা নির্ধারণ করা হয়েছে। সুতরাং নির্মাণ স্থানের এলিভেশন ২৭ ফুটের অতিরিক্ত হলে, অতিরিক্ত উচ্চতা অত্র পত্রের মাধ্যমে প্রদত্ত উচ্চতা হতে বাদ দিয়ে প্রস্তাবিত অবকাঠামো নির্মাণ করতে হবে।

৪। রাজধানী উন্নয়ন কর্তৃপক্ষ/নকশা অনুমোদনকারী সংস্থা প্রস্তাবিত স্থানে উপরোক্ত শর্তাবলীর আলোকে অনুমোদিত উচ্চতার মধ্যে স্থাপনা/ভবন নির্মাণ সীমিত রাখা নিশ্চিত করবে।

  
(মোঃ মিজানুর রহমান)  
উপ-পরিচালক(এটিএস)  
বেসামরিক বিমান চলাচল কর্তৃপক্ষ।  
ফোনঃ ৮৯০ ১৪ ৩১  
ddats@caab.gov.bd

অনুলিপি : (জ্যেষ্ঠতার ভিত্তিতে নহে)

১। পরিচালক, জোন-৩, রাজধানী উন্নয়ন কর্তৃপক্ষ, জোনাল অফিস, মহাখালী, ঢাকা।

২। জনাব মোঃ খোরশেদ আলম সরকার গং, ঠিকানাঃ নিহারিকা ৩৭২/এইচ সৌদী  
কলোনী, ঢাকা ক্যান্টনমেন্ট, ঢাকা।

[www.caab.gov.bd](http://www.caab.gov.bd) গুয়েব সাইটের  
মাধ্যমে Cross Check করার জন্য  
অনুরোধ করা হলো।

বাংলাদেশ বেসামরিক বিমান চলাচল কর্তৃপক্ষ

সদর দপ্তর, কুর্মিটোলা, ঢাকা  
এটিএস এন্ড এরোড্রামস বিভাগ

[www.caab.gov.bd](http://www.caab.gov.bd)

নং-৩০.৩১.০০০০.১৪৪.০৫.০১৭.১৯. ৪০৭৬

তারিখঃ- ২৬/০১/২০২০খ্রিঃ।

প্রতি,  
চেয়ারম্যান,  
রাজধানী উন্নয়ন কর্তৃপক্ষ,  
রাজউক ভবন, ঢাকা।

(মনোযোগঃ অথরাইজড অফিসার-৫/১, রাজধানী উন্নয়ন কর্তৃপক্ষ, রাজউক ভবন, ঢাকা।)

বিষয়ঃ স্থাপনা/ভবন নির্মাণে উচ্চতার ছাড়পত্র প্রসঙ্গে।

সূত্রঃ (ক) নং-রাজউক/জোন-৫/১এম-০১/১২/৭৮৬স্থঃ, তারিখঃ-২২/১০/২০১৯খ্রিঃ।  
(খ) নং-০৬.০৩.২৬০০.০১৯.০৮.০২৯.১৯.০১৮/৪৯ক, তারিখঃ-২৯/১২/২০১৯খ্রিঃ।

০১। উপরোক্ত বিষয়ে সূত্রোদ্ধিখিত পত্রের বরাতে (সংশ্লিষ্ট অন্যান্য সরকারী সংস্থা/বিভাগের অনাপত্তি সাপেক্ষে) প্রস্তাবিত স্থানে তেজগাঁও বিমানবন্দরের OLS এর আলোকে ANO(AD) A1 এবং ICAO Annex-14 এর নিয়ম অনুযায়ী নিম্নবর্ণিত ছকে প্রদর্শিত সর্বোচ্চ প্রাপ্য উচ্চতা কর্তৃপক্ষ কর্তৃক অনুমোদিত হয়েছে :

ক্রমিক নং	স্থাপনা/ভবন নির্মাণের প্রস্তাবিত স্থান/জমির তফসিল	তেজগাঁও বিমানবন্দরের এরোড্রাম এলিভেশন হতে অনুমোদিত উচ্চতা
(ক)	ভৌগলিক স্থানাংকঃ ২৩°৪৪' ৩৩.৫০" উঃ, ৯০°২১' ৪৬.৮০" পূঃ, মৌজা-রাজমুন্সুরী, আর,এস দাগ নং-৩৫১, ৩৫২, ৩৫৪, ৩৫৫, ৩৫৬(অংশ), এম,এস দাগ নং-৮৭, ৯০৪, ৯০৬, ৯৪৫, ৯৪৭, হোল্ডিং নং-৫৭, আল মদিনা লেন, হাজারীবাগ, ঢাকা।	১৫০(একশত পঞ্চাশ)ফুট

- ২। স্থাপনা/ভবন নির্মাণে নির্মাণকারী ব্যক্তি/গোষ্ঠী/সংস্থা/প্রতিষ্ঠানকে নিম্নবর্ণিত শর্ত সমূহ অবশ্যই পালন করতে হবে :
- (ক) স্থাপনা/ভবনের সিঁড়িঘর, জলাধার, লিফট, এন্টেনা(যদি থাকে), খুঁটি, প্রতিবন্ধক বাতি ইত্যাদিসহ মোট উচ্চতা অনুমোদিত উচ্চতার মধ্যে সীমাবদ্ধ রাখতে হবে।
- (খ) নির্মাণ কাজের জন্য ক্রেন বা তদজাতীয় কোন যন্ত্রপাতি ব্যবহার করলে সেগুলোও উক্ত উচ্চতার মধ্যে সীমিত রাখতে হবে।
- (গ) স্থাপনা/ভবনের চূড়ায় (প্রযোজ্য ক্ষেত্রে) লাল প্রতিবন্ধক বাতি সূর্যাস্ত হতে সূর্যোদয় পর্যন্ত এবং খারাপ আবহাওয়ায় জ্বালিয়ে রাখতে হবে।
- ৩। তেজগাঁও বিমানবন্দরের এরোড্রাম এলিভেশন (Mean Sea Level হতে উচ্চতা)কে ভিত্তি বিবেচনায় উক্ত স্থানে অবকাঠামো নির্মাণের প্রাপ্য উচ্চতা নির্ধারণ করা হয়েছে। সুতরাং নির্মাণ স্থানের এলিভেশন ২৪ ফুটের অতিরিক্ত হলে, অতিরিক্ত উচ্চতা অত্র পত্রের মাধ্যমে প্রদত্ত উচ্চতা হতে বাদ দিয়ে প্রস্তাবিত অবকাঠামো নির্মাণ করতে হবে।
- ৪। রাজধানী উন্নয়ন কর্তৃপক্ষ/নকশা অনুমোদনকারী সংস্থা প্রস্তাবিত স্থানে উপরোক্ত শর্তাবলীর আলোকে অনুমোদিত উচ্চতার মধ্যে স্থাপনা/ভবন নির্মাণ সীমিত রাখা নিশ্চিত করবে।

(মোঃ মিজামুর রহমান)  
উপ-পরিচালক(এটিএস)  
বেসামরিক বিমান চলাচল কর্তৃপক্ষ।  
ফোনঃ ৮৯০ ১৪ ৩১  
ddats@caab.gov.bd

অনুলিপি : (জ্যেষ্ঠতার ভিত্তিতে নহে)

- ১। পরিচালক(এটিএস), পরিচালনা ও প্রশিক্ষণ শাখা, এটিএস পরিদপ্তর, বিমান  
বাহিনী সদর দপ্তর, ঢাকা সেনানিবাস, ঢাকা।
- ২। পরিচালক, জোন-৫, রাজধানী উন্নয়ন কর্তৃপক্ষ, রাজউক ভবন, ঢাকা।
- ৩। জনাব এস, এম রিয়াজুর রহমান, হোল্ডিং নং-৫৭, আল মদিনা লেন, হাজারীবাগ, ঢাকা।

[www.caab.gov.bd](http://www.caab.gov.bd) গুয়েব সাইটের  
মাধ্যমে Cross Check করার জন্য  
অনুরোধ করা হলো।

বাংলাদেশ বেসামরিক বিমান চলাচল কর্তৃপক্ষ  
সদর দপ্তর, কুর্মিটোলা, ঢাকা  
এটিএস এন্ড এরোড্রামস বিভাগ  
[www.caab.gov.bd](http://www.caab.gov.bd)

নং-৩০.৩১.০০০০.১৪৪.০৫.০১৭.১৯. ৪০৭৭

তারিখঃ- ২৬/০১/২০২০খ্রিঃ।

প্রতি,  
চেয়ারম্যান,  
রাজধানী উন্নয়ন কর্তৃপক্ষ,  
রাজউক ভবন, ঢাকা।

(মনোযোগঃ অথরাইজড অফিসার-৫/১, রাজধানী উন্নয়ন কর্তৃপক্ষ, রাজউক ভবন, ঢাকা।)

বিষয়ঃ স্থাপনা/ভবন নির্মাণে উচ্চতার ছাড়পত্র প্রসংগে।

সূত্রঃ (ক) নং-রাজউক/জোন-৫/১এম-০১/১২/৭৮৭স্থঃ, তারিখঃ-২২/১০/২০১৯খ্রিঃ।  
(খ) নং-০৬.০৩.২৬০০.০১৯.০৮.০২৯.১৯.০১৮/৪৯ক, তারিখঃ-২৯/১২/২০১৯খ্রিঃ।

০১। উপরোক্ত বিষয়ে সূত্রোল্লিখিত পত্রের বরাতে (সংশ্লিষ্ট অন্যান্য সরকারী সংস্থা/বিভাগের অনাপত্তি সাপেক্ষে) প্রস্তাবিত স্থানে তেজগাঁও বিমানবন্দরের OLS এর আলোকে ANO(AD) A1 এবং ICAO Annex-14 এর নিয়ম অনুযায়ী নিম্নবর্ণিত ছকে প্রদর্শিত সর্বোচ্চ প্রাপ্য উচ্চতা কর্তৃপক্ষ কর্তৃক অনুমোদিত হয়েছেঃ

ক্রমিক নং	স্থাপনা/ভবন নির্মাণের প্রস্তাবিত স্থান/জমির তফসিল	তেজগাঁও বিমানবন্দরের এরোড্রাম এলিভেশন হতে অনুমোদিত উচ্চতা
(ক)	ভৌগলিক স্থানাংকঃ ২৩°৪৩'৫৬.৪০" উঃ, ৯০°২১'২৮.৩০" পূঃ, মৌজা-সোনাটেশ্বর, আর,এস দাগ নং-৬৭, ৬৮(অংশ), এম,এস দাগ নং-৫৩৪, ৫৩৫, ৫৩৬, ৫৩৭, ৫৩৮, হোস্টিং নং-২৫, মনেশ্বর রোড, ঝিগাতলা, হাজারীবাগ, ঢাকা দক্ষিণ, ঢাকা।	৩০৫(তিনশত পাঁচ)ফুট

- ২। স্থাপনা/ভবন নির্মাণে নির্মাণকারী ব্যক্তি/গোষ্ঠী/সংস্থা/প্রতিষ্ঠানকে নিম্নবর্ণিত শর্ত সমূহ অবশ্যই পালন করতে হবেঃ
- (ক) স্থাপনা/ভবনের সিঁড়িঘর, জলাধার, লিফট, এন্টেনা(যদি থাকে), খুঁটি, প্রতিবন্ধক বাতি ইত্যাদিসহ মোট উচ্চতা অনুমোদিত উচ্চতার মধ্যে সীমাবদ্ধ রাখতে হবে।
- (খ) নির্মাণ কাজের জন্য ট্রেন বা তদজাতীয় কোন যন্ত্রপাতি ব্যবহার করলে সেগুলোও উক্ত উচ্চতার মধ্যে সীমিত রাখতে হবে।
- (গ) স্থাপনা/ভবনের চূড়ায় (প্রযোজ্য ক্ষেত্রে) লাল প্রতিবন্ধক বাতি সূর্যাস্ত হতে সূর্যোদয় পর্যন্ত এবং খারাপ আবহাওয়ায় জ্বালিয়ে রাখতে হবে।
- ৩। তেজগাঁও বিমানবন্দরের এরোড্রাম এলিভেশন (Mean Sea Level হতে উচ্চতা)কে ভিত্তি বিবেচনায় উক্ত স্থানে অবকাঠামো নির্মাণের প্রাপ্য উচ্চতা নির্ধারণ করা হয়েছে। সুতরাং নির্মাণ স্থানের এলিভেশন ২৪ ফুটের অতিরিক্ত হলে, অতিরিক্ত উচ্চতা অত্র পত্রের মাধ্যমে প্রদত্ত উচ্চতা হতে বাদ দিয়ে প্রস্তাবিত অবকাঠামো নির্মাণ করতে হবে।
- ৪। রাজধানী উন্নয়ন কর্তৃপক্ষ/নকশা অনুমোদনকারী সংস্থা প্রস্তাবিত স্থানে উপরোক্ত শর্তাবলীর আলোকে অনুমোদিত উচ্চতার মধ্যে স্থাপনা/ভবন নির্মাণ সীমিত রাখা নিশ্চিত করবে।

(মোঃ মিজানুর রহমান)  
উপ-পরিচালক(এটিএস)  
বেসামরিক বিমান চলাচল কর্তৃপক্ষ।  
ফোনঃ ৮৯০ ১৪ ৩১  
ddats@caab.gov.bd

অনুলিপি : (জ্যেষ্ঠতার ভিত্তিতে নহে)

- ১। পরিচালক(এটিএস), পরিচালনা ও প্রশিক্ষণ শাখা, এটিএস পরিদপ্তর, বিমান বাহিনী সদর দপ্তর, ঢাকা সেনানিবাস, ঢাকা।  
২। পরিচালক, জোন-৫, রাজধানী উন্নয়ন কর্তৃপক্ষ, রাজউক ভবন, ঢাকা।  
৩। জনাব নাসিমা আক্তার কল্লনা, হোস্টিং নং-২৫, মনেশ্বর রোড, হাজারীবাগ, ঢাকা।

[www.caab.gov.bd](http://www.caab.gov.bd) গুয়েব সাইটের মাধ্যমে Cross Check করার জন্য অনুরোধ করা হলো।



বাংলাদেশ বেসামরিক বিমান চলাচল কর্তৃপক্ষ  
সদর দপ্তর, কুর্মিটোলা, ঢাকা  
এটিএস এন্ড এরোড্রামস বিভাগ  
[www.caab.gov.bd](http://www.caab.gov.bd)

নং-৩০.৩১.০০০০.১৪৪.০৫.০১৭.১৯. ৪০৭৮

তারিখঃ- ২৬/০১/২০২০খ্রিঃ।

প্রতি,  
প্রকল্প পরিচালক  
বঙ্গবন্ধু শেখ মুজিব মেডিক্যাল বিশ্ববিদ্যালয়(বিএসএমএমইউ) এর  
অধীনে সুপার স্পেশালাইজড হাসপাতাল স্থাপন শীর্ষক প্রকল্প  
শাহবাগ, ঢাকা।

বিষয়ঃ স্থাপনা/ভবন নির্মাণে উচ্চতার ছাড়পত্র প্রসঙ্গে।

সূত্রঃ (ক) নং-BSMMU/ESHUB/2019/383, তারিখঃ-১২/১১/২০১৯খ্রিঃ।  
(খ) নং-০৬.০৩.২৬০০.০১৯.০৮.০২৯.১৯.০১৮/৪৯ক, তারিখঃ-২৯/১২/২০১৯খ্রিঃ।

০১। উপরোক্ত বিষয়ে সূত্রোল্লিখিত পত্রের বরাতে (সংশ্লিষ্ট অন্যান্য সরকারী সংস্থা/বিভাগের অনাপত্তি সাপেক্ষে) প্রস্তাবিত স্থানে তেজগাঁও বিমানবন্দরের OLS এর আলোকে ANO(AD) A1 এবং ICAO Annex-14 এর নিয়ম অনুযায়ী নিম্নেবর্ণিত ছকে প্রদর্শিত সর্বোচ্চ প্রাপ্য উচ্চতা কর্তৃপক্ষ কর্তৃক অনুমোদিত হয়েছেঃ

ক্রমিক নং	স্থাপনা/ভবন নির্মাণের প্রস্তাবিত স্থান/জমির তফসিল	তেজগাঁও বিমানবন্দরের এরোড্রাম এলিভেশন হতে অনুমোদিত উচ্চতা
(ক)	ভৌগলিক স্থানাংকঃ ২৩°৪৪' ২৬.৮০" উঃ, ৯০°২৩' ৪৫.৭০" পূঃ, সি ব্লকের উত্তর পার্শ্বে এবং কাজী নজরুল ইসলাম স্মরণীয় পশ্চিম পার্শ্বে, বঙ্গবন্ধু শেখ মুজিব মেডিক্যাল বিশ্ববিদ্যালয়(বিএসএমএমইউ) এর অধীনে সুপার স্পেশালাইজড হাসপাতাল নির্মাণ প্রকল্প, শাহবাগ, ঢাকা।	১৫০(একশত পঞ্চাশ)ফুট

- ২। স্থাপনা/ভবন নির্মাণে নির্মাণকারী ব্যক্তি/গোষ্ঠী/সংস্থা/প্রতিষ্ঠানকে নিম্নেবর্ণিত শর্ত সমূহ অবশ্যই পালন করতে হবেঃ
- (ক) স্থাপনা/ভবনের সিঁড়িঘর, জলাধার, লিফট, এন্টেনা(যদি থাকে), খুঁটি, প্রতিবন্ধক বাতি ইত্যাদিসহ মোট উচ্চতা অনুমোদিত উচ্চতার মধ্যে সীমাবদ্ধ রাখতে হবে।
- (খ) নির্মাণ কাজের জন্য ফ্রেন বা তদজাতীয় কোন যন্ত্রপাতি ব্যবহার করলে সেগুলোও উক্ত উচ্চতার মধ্যে সীমিত রাখতে হবে।
- (গ) স্থাপনা/ভবনের চূড়ায় (প্রযোজ্য ক্ষেত্রে) লাল প্রতিবন্ধক বাতি সূর্যাস্ত হতে সূর্যোদয় পর্যন্ত এবং খারাপ আবহাওয়ায় জ্বালিয়ে রাখতে হবে।
- ৩। তেজগাঁও বিমানবন্দরের এরোড্রাম এলিভেশন (Mean Sea Level হতে উচ্চতা)কে ভিত্তি বিবেচনায় উক্ত স্থানে অবকাঠামো নির্মাণের প্রাপ্য উচ্চতা নির্ধারণ করা হয়েছে। সুতরাং নির্মাণ স্থানের এলিভেশন ২৪ ফুটের অতিরিক্ত হলে, অতিরিক্ত উচ্চতা অত্র পত্রের মাধ্যমে প্রদত্ত উচ্চতা হতে বাদ দিয়ে প্রস্তাবিত অবকাঠামো নির্মাণ করতে হবে।
- ৪। রাজধানী উন্নয়ন কর্তৃপক্ষ/নকশা অনুমোদনকারী সংস্থা প্রস্তাবিত স্থানে উপরোক্ত শর্তাবলীর আলোকে অনুমোদিত উচ্চতার মধ্যে স্থাপনা/ভবন নির্মাণ সীমিত রাখা নিশ্চিত করবে।

(মোঃ মিজানুর রহমান)  
উপ-পরিচালক(এটিএস)  
বেসামরিক বিমান চলাচল কর্তৃপক্ষ।  
ফোনঃ ৮৯০ ১৪ ৩১  
ddats@caab.gov.bd

অনুলিপি : (জ্যেষ্ঠতার ভিত্তিতে নহে)

- ১। পরিচালক(এটিএস), পরিচালনা ও প্রশিক্ষণ শাখা, এটিএস পরিদপ্তর, বিমান  
বাহিনী সদর দপ্তর, ঢাকা সেনানিবাস, ঢাকা।
- ২। পরিচালক, জোন-৫, রাজধানী উন্নয়ন কর্তৃপক্ষ, রাজউক ভবন, ঢাকা।
- ৩। পি,এস টু সচিব, স্বাস্থ্য শিক্ষা ও পরিবার কল্যাণ বিভাগ, স্বাস্থ্য ও পরিবার কল্যাণ মন্ত্রণালয়, ঢাকা।
- ৪। পি,এস টু উপাচার্য, বঙ্গবন্ধু শেখ মুজিব মেডিক্যাল বিশ্ববিদ্যালয়, শাহবাগ, ঢাকা।

[www.caab.gov.bd](http://www.caab.gov.bd) ওয়েব সাইটের  
মাধ্যমে Cross Check করার জন্য  
অনুরোধ করা হলো।

বাংলাদেশ বেসামরিক বিমান চলাচল কর্তৃপক্ষ

সদর দপ্তর, কুর্মিটোলা, ঢাকা  
এটিএস এন্ড এরোড্রামস বিভাগ

[www.caab.gov.bd](http://www.caab.gov.bd)

নং-৩০.৩১.০০০০.১৪৪.০২.০০৬.১৯. ৪০৫০

তারিখঃ- ২৫/০১/২০২০খ্রিঃ।

প্রতি,  
চেয়ারম্যান,  
রাজধানী উন্নয়ন কর্তৃপক্ষ,  
রাজউক ভবন, ঢাকা।

(মনোযোগঃ অথরাইজড অফিসার-৪/১, জোনাল পরিচালকের কার্যালয় জোন-৪, মহাখালী জোনাল অফিস, রাজউক, ঢাকা।)

বিষয়ঃ স্থাপনা/ভবন নির্মাণে উচ্চতার ছাড়পত্র প্রসংগে।

সূত্রঃ নং-২৫.৩৯.০০০০.১০৬.৯৯.০১/১৯/১২৬৩ছাঃ, তারিখঃ-১২/১২/২০১৯খ্রিঃ।

০১। উপরোক্ত বিষয়ে সূত্রোল্লিখিত পত্রের বরাতে (সংশ্লিষ্ট অন্যান্য সরকারী সংস্থা/বিভাগের অনাপত্তি সাপেক্ষে) প্রস্তাবিত স্থানে হযরত শাহজালাল আন্তর্জাতিক বিমানবন্দরের OLS এর আলোকে ANO(AD) A1 এবং ICAO Annex-14 এর নিয়ম অনুযায়ী নিম্নবর্ণিত ছকে প্রদর্শিত সর্বোচ্চ প্রাপ্য উচ্চতা কর্তৃপক্ষ কর্তৃক অনুমোদিত হয়েছে :

ক্রমিক নং	স্থাপনা/ভবন নির্মাণের প্রস্তাবিত স্থান/জমির তফসিল	হযরত শাহজালাল আন্তর্জাতিক বিমানবন্দরের এরোড্রাম এলিভেশন হতে অনুমোদিত উচ্চতা
(ক)	ভৌগোলিক স্থানাংকঃ ২৩°৪৯' ০৪.১৫' উঃ, ৯০°২৭' ০৯.৯২' পূঃ, প্লট নং-২৫২৭, ২৫২৮, ব্লক-এম, বসুন্ধরা আবাসিক এলাকা, ঢাকা।	২৫৭(দুইশত সাতান্ন)ফুট

২। স্থাপনা/ভবন নির্মাণে নির্মাণকারী ব্যক্তি/গোষ্ঠী/সংস্থা/প্রতিষ্ঠানকে নিম্নবর্ণিত শর্ত সমূহ অবশ্যই পালন করতে হবে :


(ক) স্থাপনা/ভবনের সিঁড়িঘর, জলাধার, লিফট, এন্টেনা(যদি থাকে), খুঁটি, প্রতিবন্ধক বাতি ইত্যাদিসহ মোট উচ্চতা অনুমোদিত উচ্চতার মধ্যে সীমাবদ্ধ রাখতে হবে।

(খ) নির্মাণ কাজের জন্য ফ্রেন বা তদজাতীয় কোন যন্ত্রপাতি ব্যবহার করলে সেগুলোও উক্ত উচ্চতার মধ্যে সীমিত রাখতে হবে।

(গ) স্থাপনা/ভবনের চূড়ায় (প্রয়োজ্য ক্ষেত্রে) লাল প্রতিবন্ধক বাতি সূর্যাস্ত হতে সূর্যোদয় পর্যন্ত এবং খারাপ আবহাওয়ায় জ্বালিয়ে রাখতে হবে।

৩। হযরত শাহজালাল আন্তর্জাতিক বিমানবন্দরের এরোড্রাম এলিভেশন (Mean Sea Level হতে উচ্চতা)কে ভিত্তি বিবেচনায় উক্ত স্থানে অবকাঠামো নির্মাণের প্রাপ্য উচ্চতা নির্ধারণ করা হয়েছে। সুতরাং নির্মাণ স্থানের এলিভেশন ২৭ ফুটের অতিরিক্ত হলে, অতিরিক্ত উচ্চতা অত্র পত্রের মাধ্যমে প্রদত্ত উচ্চতা হতে বাদ দিয়ে প্রস্তাবিত অবকাঠামো নির্মাণ করতে হবে।

৪। রাজধানী উন্নয়ন কর্তৃপক্ষ/নকশা অনুমোদনকারী সংস্থা প্রস্তাবিত স্থানে উপরোক্ত শর্তাবলীর আলোকে অনুমোদিত উচ্চতার মধ্যে স্থাপনা/ভবন নির্মাণ সীমিত রাখা নিশ্চিত করবে।

  
(মোঃ মিজানুর রহমান)  
উপ-পরিচালক (এটিএস)  
বেসামরিক বিমান চলাচল কর্তৃপক্ষ।  
ফোনঃ ৮৯০ ১৪ ৩১  
ddats@caab.gov.bd

অনুলিপি : (জ্যেষ্ঠতার ভিত্তিতে নহে)

১। পরিচালক, জোন-৪, রাজধানী উন্নয়ন কর্তৃপক্ষ, মহাখালী জোনাল অফিস, ঢাকা।

২। জনাব সৈয়দা সালামা জাফরীন, বাড়ী নং-২০/২, ১নং মোহাম্মাদীয়া হাউজিং লিঃ,  
মোহাম্মদপুর, ঢাকা-১২০৭(দলিলে উল্লেখিত ৩৬ জন মালিকের পক্ষে)।

[www.caab.gov.bd](http://www.caab.gov.bd) ওয়েব সাইটের  
মাধ্যমে Cross Check করার জন্য  
অনুরোধ করা হলো।

বাংলাদেশ বেসামরিক বিমান চলাচল কর্তৃপক্ষ  
সদর দপ্তর, কুর্মিটোলা, ঢাকা  
এটিএস এন্ড এরোড্রামস বিভাগ  
[www.caab.gov.bd](http://www.caab.gov.bd)

নং-৩০.৩১.০০০০.১৪৪.০২.০০৬.১৯. ৪০৮৯

তারিখঃ- ২৫/০১/২০২০খ্রিঃ।

প্রতি,  
চেয়ারম্যান,  
রাজধানী উন্নয়ন কর্তৃপক্ষ,  
রাজউক ভবন, ঢাকা।

(মনোযোগঃ অথরাইজড অফিসার-৪/১, জোনাল পরিচালকের কার্যালয় জোন-৪, মহাখালী জোনাল অফিস, রাজউক, ঢাকা।)


বিষয়ঃ স্থাপনা/ভবন নির্মাণে উচ্চতার ছাড়পত্র প্রসংগে।

সূত্রঃ নং-২৫.৩৯.০০০০.১০৬.৯৯.০১/১৯/৯১০ছাঃ, তারিখঃ-২০/১১/২০১৯খ্রিঃ।

০১। উপরোক্ত বিষয়ে সূত্রোল্লিখিত পত্রের বরাতে (সংশ্লিষ্ট অন্যান্য সরকারী সংস্থা/বিভাগের অনাপত্তি সাপেক্ষে) প্রস্তাবিত স্থানে হযরত শাহজালাল আন্তর্জাতিক বিমানবন্দরের OLS এর আলোকে ANO(AD) A1 এবং ICAO Annex-14 এর নিয়ম অনুযায়ী নিম্নবর্ণিত ছকে প্রদর্শিত সর্বোচ্চ প্রাপ্য উচ্চতা কর্তৃপক্ষ কর্তৃক অনুমোদিত হয়েছে :

ক্রমিক নং	স্থাপনা/ভবন নির্মাণের প্রস্তাবিত স্থান/জমির তফসিল	হযরত শাহজালাল আন্তর্জাতিক বিমানবন্দরের এরোড্রাম এলিভেশন হতে অনুমোদিত উচ্চতা
(ক)	ভৌগোলিক স্থানাঙ্কঃ ২৩°৪৭' ৪৪.২৩" উঃ, ৯০°২৪' ৪১.৫৬" পূঃ প্লট নং-০৯, রোড নং-৫৩, ব্লক-এন ডব্লিউ (আই), গুলশান আবাসিক এলাকা, ঢাকা।	১৫৬(একশত ছাশান্ন)ফুট

- ২। স্থাপনা/ভবন নির্মাণে নির্মাণকারী ব্যক্তি/গোষ্ঠী/সংস্থা/প্রতিষ্ঠানকে নিম্নবর্ণিত শর্ত সমূহ অবশ্যই পালন করতে হবে :
- (ক) স্থাপনা/ভবনের সিঁড়িঘর, জলাধার, লিফট, এন্টেনা(যদি থাকে), খুটি, প্রতিবন্ধক বাতি ইত্যাদিসহ মোট উচ্চতা অনুমোদিত উচ্চতার মধ্যে সীমাবদ্ধ রাখতে হবে।
- (খ) নির্মাণ কাজের জন্য ক্রেন বা তদজাতীয় কোন যন্ত্রপাতি ব্যবহার করলে সেগুলোও উক্ত উচ্চতার মধ্যে সীমিত রাখতে হবে।
- (গ) স্থাপনা/ভবনের চূড়ায় (প্রযোজ্য ক্ষেত্রে) লাল প্রতিবন্ধক বাতি সূর্যাস্ত হতে সূর্যোদয় পর্যন্ত এবং খারাপ আবহাওয়ায় জ্বালিয়ে রাখতে হবে।
- ৩। হযরত শাহজালাল আন্তর্জাতিক বিমানবন্দরের এরোড্রাম এলিভেশন (Mean Sea Level হতে উচ্চতা)কে ভিত্তি বিবেচনায় উক্ত স্থানে অবকাঠামো নির্মাণের প্রাপ্য উচ্চতা নির্ধারণ করা হয়েছে। সুতরাং নির্মাণ স্থানের এলিভেশন ২৭ ফুটের অতিরিক্ত হলে, অতিরিক্ত উচ্চতা অত্র পত্রের মাধ্যমে প্রদত্ত উচ্চতা হতে বাদ দিয়ে প্রস্তাবিত অবকাঠামো নির্মাণ করতে হবে।
- ৪। রাজধানী উন্নয়ন কর্তৃপক্ষ/নকশা অনুমোদনকারী সংস্থা প্রস্তাবিত স্থানে উপরোক্ত শর্তাবলীর আলোকে অনুমোদিত উচ্চতার মধ্যে স্থাপনা/ভবন নির্মাণ সীমিত রাখা নিশ্চিত করবে।

  
২৫/০১/২০২০

(মোঃ মিজানুর রহমান)  
উপ-পরিচালক (এটিএস)  
বেসামরিক বিমান চলাচল কর্তৃপক্ষ।

ফোনঃ ৮৯০ ১৪ ৩১

[ddats@caab.gov.bd](mailto:ddats@caab.gov.bd)

অনুলিপি : (জ্যেষ্ঠতার ভিত্তিতে নহে)

- ১। পরিচালক, জোন-৪, রাজধানী উন্নয়ন কর্তৃপক্ষ, মহাখালী জোনাল অফিস, ঢাকা।  
২। নাভানা রিয়েল এস্টেট লিঃ এর পক্ষে সাজেদুল ইসলাম ভাইস চেয়ারম্যান, সৈয়দা সালমা জাকরীন, নাভানা রিয়েল এস্টেট লিঃ, ঠিকানা-প্লট নং-৩/এ, রোড নং-৯০, গুলশান-২, ঢাকা-১২১২।

[www.caab.gov.bd](http://www.caab.gov.bd) গুগেল সাইটের  
মাধ্যমে Cross Check করার জন্য  
অনুরোধ করা হলো।

বাংলাদেশ বেসামরিক বিমান চলাচল কর্তৃপক্ষ

সদর দপ্তর, কুর্মিটোলা, ঢাকা  
এটিএস এন্ড এরোড্রামস বিভাগ

[www.caab.gov.bd](http://www.caab.gov.bd)

নং-৩০.৩১.০০০০.১৪৪.০২.০০৬.১৯. ৪০৬২

তারিখঃ- ২৬/০১/২০২০খ্রিঃ।

প্রতি,  
চেয়ারম্যান,  
রাজধানী উন্নয়ন কর্তৃপক্ষ,  
রাজউক ভবন, ঢাকা।

(মনোযোগঃ অথরাইজড অফিসার-৪/১, জোনাল পরিচালকের কার্যালয় জোন-৪, মহাখালী জোনাল অফিস, রাজউক, ঢাকা।)

বিষয়ঃ স্থাপনা/ভবন নির্মাণে উচ্চতার ছাড়পত্র প্রসঙ্গে।

সূত্রঃ নং-২৫.৩৯.০০০০.১০৬.৯৯.০১/১৯/১২৪১স্থঃ, তারিখঃ-০৪/১২/২০১৯খ্রিঃ।

০১। উপরোক্ত বিষয়ে সূত্রোদ্ধিখিত পত্রের বরাতে (সংশ্লিষ্ট অন্যান্য সরকারী সংস্থা/বিভাগের অনাপত্তি সাপেক্ষে) প্রস্তাবিত স্থানে হযরত শাহজালাল আন্তর্জাতিক বিমানবন্দরের OLS এর আলোকে ANO(AD) A1 এবং ICAO Annex-14 এর নিয়ম অনুযায়ী নিম্নেবর্ণিত ছকে প্রদর্শিত সর্বোচ্চ প্রাপ্য উচ্চতা কর্তৃপক্ষ কর্তৃক অনুমোদিত হয়েছে :

ক্রমিক নং	স্থাপনা/ভবন নির্মাণের প্রস্তাবিত স্থান/জমির তফসিল	হযরত শাহজালাল আন্তর্জাতিক বিমানবন্দরের এরোড্রাম এলিভেশন হতে অনুমোদিত উচ্চতা
(ক)	ভৌগোলিক স্থানাংকঃ ২৩°৪৯' ০৯.৭৮" উঃ, ৯০°২৬' ২৮.৭৮" পূঃ, প্লট নং-২০৪, ২০৫, ব্লক-আই, বসুন্ধরা আবাসিক এলাকা, ঢাকা।	১৫০(একশত পঞ্চাশ)ফুট

২। স্থাপনা/ভবন নির্মাণে নির্মাণকারী ব্যক্তি/গোষ্ঠী/সংস্থা/প্রতিষ্ঠানকে নিম্নেবর্ণিত শর্ত সমূহ অবশ্যই পালন করতে হবে :


(ক) স্থাপনা/ভবনের সিঁড়িঘর, জলাধার, লিফট, এন্টেনা(যদি থাকে), খুঁটি, প্রতিবন্ধক বাতি ইত্যাদিসহ মোট উচ্চতা অনুমোদিত উচ্চতার মধ্যে সীমাবদ্ধ রাখতে হবে।

(খ) নির্মাণ কাজের জন্য ট্রেন বা তদজাতীয় কোন যন্ত্রপাতি ব্যবহার করলে সেগুলোও উক্ত উচ্চতার মধ্যে সীমিত রাখতে হবে।

(গ) স্থাপনা/ভবনের চুড়ায় (প্রয়োজ্য ক্ষেত্রে) লাল প্রতিবন্ধক বাতি সূর্যাস্ত হতে সূর্যোদয় পর্যন্ত এবং খারাপ আবহাওয়ায় জ্বালিয়ে রাখতে হবে।

৩। হযরত শাহজালাল আন্তর্জাতিক বিমানবন্দরের এরোড্রাম এলিভেশন (Mean Sea Level হতে উচ্চতা)কে ভিত্তি বিবেচনায় উক্ত স্থানে অবকাঠামো নির্মাণের প্রাপ্য উচ্চতা নির্ধারণ করা হয়েছে। সুতরাং নির্মাণ স্থানের এলিভেশন ২৭ ফুটের অতিরিক্ত হলে, অতিরিক্ত উচ্চতা অত্র পত্রের মাধ্যমে প্রদত্ত উচ্চতা হতে বাদ দিয়ে প্রস্তাবিত অবকাঠামো নির্মাণ করতে হবে।

৪। রাজধানী উন্নয়ন কর্তৃপক্ষ/নকশা অনুমোদনকারী সংস্থা প্রস্তাবিত স্থানে উপরোক্ত শর্তাবলীর আলোকে অনুমোদিত উচ্চতার মধ্যে স্থাপনা/ভবন নির্মাণ সীমিত রাখা নিশ্চিত করবে।

  
(মোঃ মিজানুর রহমান)  
উপ-পরিচালক(এটিএস)  
বেসামরিক বিমান চলাচল কর্তৃপক্ষ।  
ফোনঃ ৮৯০ ১৪ ৩১  
ddats@caab.gov.bd

অনুলিপি : (জ্যেষ্ঠতার ভিত্তিতে নহে)

১। পরিচালক, জোন-৪, রাজধানী উন্নয়ন কর্তৃপক্ষ, মহাখালী জোনাল অফিস, ঢাকা।

২। জনাব সামছুদ্দিন আহাম্মদ ভূঁইয়া, ঠিকানা-বাড়ী নং-১০১, রোড নং-০৩, ব্লক-সি,  
বসুন্ধরা আবাসিক এলাকা, ভাটারা, ঢাকা-১২২৯।

[www.caab.gov.bd](http://www.caab.gov.bd) ওয়েব সাইটের  
মাধ্যমে Cross Check করার জন্য  
অনুরোধ করা হলো।

বাংলাদেশ বেসামরিক বিমান চলাচল কর্তৃপক্ষ  
সদর দপ্তর, কুর্মিটোলা, ঢাকা  
এটিএস এন্ড এরোড্রামস বিভাগ  
[www.caab.gov.bd](http://www.caab.gov.bd)

নং-৩০.৩১.০০০০.১৪৪.০২.০০৬.১৯. ৪০৬৩

তারিখঃ- ২৫/০১/২০২০খ্রিঃ।

প্রতি,  
চেয়ারম্যান,  
রাজধানী উন্নয়ন কর্তৃপক্ষ,  
রাজউক ভবন, ঢাকা।

(মনোযোগঃ অথরাইজড অফিসার-৪/৩, মহাখালী জোনাল অফিস, রাজউক, মহাখালী, ঢাকা।)

বিষয়ঃ স্থাপনা/ভবন নির্মাণে উচ্চতার ছাড়পত্র প্রসঙ্গে।

সূত্রঃ নং-রাজউক/ন:/অ:/শা:/৪/৩/বেবিচক-০১/১৯/১২৫, তারিখঃ-১৯/১২/২০১৯খ্রিঃ।

০১। উপরোক্ত বিষয়ে সূত্রোল্লিখিত 'ক' পত্রের বরাতে (সংশ্লিষ্ট অন্যান্য সরকারী সংস্থা/বিভাগের অনাপত্তি সাপেক্ষে) প্রস্তাবিত স্থানে হযরত শাহজালাল আন্তর্জাতিক বিমানবন্দরের OLS এর আলোকে ANO(AD) A1 এবং ICAO Annex-14 এর নিয়ম অনুযায়ী নিম্নবর্ণিত হকে প্রদর্শিত সর্বোচ্চ প্রাপ্য উচ্চতা কর্তৃপক্ষ কর্তৃক অনুমোদিত হয়েছে :

ক্রমিক নং	স্থাপনা/ভবন নির্মাণের প্রস্তাবিত স্থান/জমির তফসিল	হযরত শাহজালাল আন্তর্জাতিক বিমানবন্দরের এরোড্রাম এলিভেশন হতে অনুমোদিত উচ্চতা
(ক)	ভৌগলিক স্থানাংকঃ ২৩°৪৯' ২১.৪৪" উঃ, ৯০°২৫' ০২.২৩" পূঃ, মৌজা-জোয়ারসাহারা, প্লট নং-২১, রোড নং-০৪, নিকুঞ্জ-০১(দক্ষিণ), ঢাকা।	৪১(একচল্লিশ)ফুট

২। স্থাপনা/ভবন নির্মাণে নির্মাণকারী ব্যক্তি/গোষ্ঠী/সংস্থা/প্রতিষ্ঠানকে নিম্নবর্ণিত শর্ত সমূহ অবশ্যই পালন করতে হবে :


(ক) স্থাপনা/ভবনের সিঁড়িঘর, জলাধার, লিফট, এন্টেনা(যদি থাকে), খুটি, প্রতিবন্ধক বাতি ইত্যাদিসহ মোট উচ্চতা অনুমোদিত উচ্চতার মধ্যে সীমাবদ্ধ রাখতে হবে।

(খ) নির্মাণ কাজের জন্য ট্রেন বা তদজাতীয় কোন যন্ত্রপাতি ব্যবহার করলে সেগুলোও উক্ত উচ্চতার মধ্যে সীমিত রাখতে হবে।

(গ) স্থাপনা/ভবনের চূড়ায় (প্রযোজ্য ক্ষেত্রে) লাল প্রতিবন্ধক বাতি সূর্যাস্ত হতে সূর্যোদয় পর্যন্ত এবং খারাপ আবহাওয়ায় জ্বালিয়ে রাখতে হবে।

৩। হযরত শাহজালাল আন্তর্জাতিক বিমানবন্দরের এরোড্রাম এলিভেশন (Mean Sea Level হতে উচ্চতা)কে ভিত্তি বিবেচনায় উক্ত স্থানে অবকাঠামো নির্মাণের প্রাপ্য উচ্চতা নির্ধারণ করা হয়েছে। সুতরাং নির্মাণ স্থানের এলিভেশন ২৭ ফুটের অতিরিক্ত হলে, অতিরিক্ত উচ্চতা অত্র পত্রের মাধ্যমে প্রদত্ত উচ্চতা হতে বাদ দিয়ে প্রস্তাবিত অবকাঠামো নির্মাণ করতে হবে।

৪। রাজধানী উন্নয়ন কর্তৃপক্ষ/নকশা অনুমোদনকারী সংস্থা প্রস্তাবিত স্থানে উপরোক্ত শর্তাবলীর আলোকে অনুমোদিত উচ্চতার মধ্যে স্থাপনা/ভবন নির্মাণ সীমিত রাখা নিশ্চিত করবে।

  
(মোঃ মিজানুর রহমান)  
উপ-পরিচালক (এটিএস)  
বেসামরিক বিমান চলাচল কর্তৃপক্ষ।  
ফোনঃ ৮৯০ ১৪ ৩১  
ddats@caab.gov.bd

অনুলিপি : (জ্যেষ্ঠতার ভিত্তিতে নহে)

১। পরিচালক, জোন-৪, রাজধানী উন্নয়ন কর্তৃপক্ষ, জোনাল অফিস, মহাখালী, ঢাকা।

২। জনাব মোঃ সাইদুর রহমান হাজরা, গ্রাম-হরিণাহাটি, থানা-কোটালীপাড়া, জেলা-গোপালগঞ্জ।

[www.caab.gov.bd](http://www.caab.gov.bd) ওয়েব সাইটের মাধ্যমে Cross Check করার জন্য অনুরোধ করা হলো।

বাংলাদেশ বেসামরিক বিমান চলাচল কর্তৃপক্ষ

সদর দপ্তর, কুর্মিটোলা, ঢাকা  
এটিএস এন্ড এরোড্রামস বিভাগ

[www.caab.gov.bd](http://www.caab.gov.bd)

নং-৩০.৩১.০০০০.১৪৪.০২.০০৬.১৯. ৪০৮৪

তারিখঃ- ২৬/০১/২০২০খ্রিঃ।

প্রতি,  
চেয়ারম্যান,  
রাজধানী উন্নয়ন কর্তৃপক্ষ,  
রাজউক ভবন, ঢাকা।


(মনোযোগঃ অথরাইজড অফিসার-২/১ এর দপ্তর, রাজধানী উন্নয়ন কর্তৃপক্ষ, জোনাল অফিস, উত্তরা, ঢাকা।)

বিষয়ঃ স্থাপনা/ভবন নির্মাণে উচ্চতার ছাড়পত্র প্রসঙ্গে।

সূত্রঃ (ক) নং-২৫.৩৯.০০০০.০৯০.৯৯.০৯১.১৯.৪৮২, তারিখঃ-১৯/১২/২০১৯খ্রিঃ।  
(খ) নং-২৫.৩৯.০০০০.০৯০.৯৯.০৫৬.১৭.২৩২স্বাঃ, তারিখঃ-১৭/০৬/২০১৯খ্রিঃ।  
(গ) নং-৩০.৩১.০০০০.১৪৪.০২.০০২.১৯.৩৬৪৯, তারিখঃ-৩০/০৭/২০১৯খ্রিঃ।

উপরোক্ত বিষয়ে সূত্রোপস্থিত 'ক' পত্রের বরাতে জানানো যাচ্ছে যে, বর্ণিত প্লট নং-৯২, রোড নং-১৮, সেক্টর নং-১৪, (ভৌগলিক স্থানাংকঃ ২৩°৫২' ০৬.৩৩' উঃ, ৯০°২৩' ০৮.৪৭' পূঃ) উত্তরা মডেল টাউন এলাকা, ঢাকা-এর উপর সূত্র 'খ' পত্রের চাহিদা মোতাবেক সূত্র 'গ' পত্রের মাধ্যমে হযরত শাহজালাল আন্তর্জাতিক বিমানবন্দরের OLS এর আলোকে ANO(AD) A1 এবং ICAO Annex-14 এর নিয়ম অনুযায়ী সূত্র নং-৩০.৩১.০০০০.১৪৪.০২.০০২.১৯.৩৬৪৯, তারিখঃ-৩০/০৭/২০১৯খ্রিঃ জারীকৃত পত্রের মাধ্যমে এরোড্রাম এলিভেশন হতে ৩০(ত্রিশ)ফুট-এর উচ্চতার ছাড়পত্র প্রদান করা হয়েছিল। যা সূত্র 'ক' পত্রে উল্লেখ করা হয়নি।

এমতাবস্থায় বর্ণিত প্লটের বিপরীতে ইতোপূর্বে উচ্চতার ছাড়পত্র জারী হওয়ায় এবং বর্তমান হিসাবেও উচ্চতার বৈধতা না থাকায় নতুন করে উচ্চতার ছাড়পত্র প্রদানের প্রয়োজন নেই।

  
(মোঃ মিজানুর রহমান)  
উপ-পরিচালক (এটিএস)  
বেসামরিক বিমান চলাচল কর্তৃপক্ষ।  
ফোনঃ ৮৯০ ১৪ ৩১  
ddats@caab.gov.bd

অনুলিপি : (জ্যেষ্ঠতার ভিত্তিতে নহে)

- ১। পরিচালক, জোন-২, রাজধানী উন্নয়ন কর্তৃপক্ষ, জোনাল অফিস, উত্তরা, ঢাকা।
- ২। জনাব মোঃ জাকির হোসেন কাজল, প্লট নং-৯২, রোড নং-১৮, সেক্টর নং-১৪, উত্তরা মডেল টাউন, উত্তরা, ঢাকা-১২৩০।

[www.caab.gov.bd](http://www.caab.gov.bd) ওয়েব সাইটের মাধ্যমে Cross Check করার জন্য অনুরোধ করা হলো।

বাংলাদেশ বেসামরিক বিমান চলাচল কর্তৃপক্ষ  
সদর দপ্তর, কুর্মিটোলা, ঢাকা  
এটিএস এন্ড এরোড্রামস বিভাগ

নং-৩০.৩১.০০০০.১৪৪.০৩.০০৭.১৯. ৪০৮৮

তারিখঃ- ২০/০১/২০২০খ্রিঃ।

প্রতি,  
প্রধান প্রকৌশলী,  
প্রকৌশল বিভাগ,  
চট্টগ্রাম বন্দর কর্তৃপক্ষ,  
চট্টগ্রাম।

বিষয়ঃ স্থাপনা/ভবন নির্মাণে উচ্চতার ছাড়পত্র প্রসংগে।

সূত্রঃ নং-১৮.০৪.০০০০.৩২৭.১৪.০০১.১৯.১২৮৬, তারিখঃ-২৭/১১/২০১৯খ্রিঃ।

০১। উপরোক্ত বিষয়ে সূত্রোল্লিখিত পত্রের বরাতে (সংশ্লিষ্ট অন্যান্য সরকারী সংস্থা/বিভাগের অনাপত্তি সাপেক্ষে) প্রস্তাবিত স্থানে শাহ আমানত আন্তর্জাতিক বিমানবন্দর, চট্টগ্রামের OLS এর আলোকে ANO(AD) A1 এবং ICAO Annex-14 এর নিয়ম অনুযায়ী নিম্নবর্ণিত ছকে প্রদর্শিত উচ্চতা কর্তৃপক্ষ কর্তৃক অনুমোদিত হয়েছেঃ

ক্রমিক নং	স্থাপনা/ভবন নির্মাণের প্রস্তাবিত স্থান/জমির তফসিল	শাহ আমানত আন্তর্জাতিক বিমানবন্দরের এরোড্রাম এলিভেশন হতে অনুমোদনকৃত উচ্চতা
(ক)	ভৌগোলিক স্থানাংকঃ ২২°১৯' ৪০.৩৮" উঃ, ৯১°৫০' ৪৩.৬৭" পূঃ, চট্টগ্রাম বন্দর কর্তৃপক্ষের "মিউজিয়াম ও মন্যুমেন্ট নির্মাণ প্রকল্প, মৌজা- সুজাকাটগর, আর,এস, দাগ নং-১৮০১, ১৮০৩, ১৮০৫ এবং মৌজা- ফিরিসিঁবাজার, আর,এস, দাগ নং-৬০১, থানা-কোতোয়ালী, জেলা-চট্টগ্রাম।	৫০০(পাঁচশত)ফুট

- ২। স্থাপনা/ভবন নির্মাণে নির্মাণকারী ব্যক্তি/গোষ্ঠী/সংস্থা/প্রতিষ্ঠানকে নিম্নবর্ণিত শর্ত সমূহ অবশ্যই পালন করতে হবে :
- (ক) স্থাপনা/ভবনের সিঁড়িঘর, জলাধার, লিফট, এন্টেনা(যদি থাকে), খুঁটি, প্রতিবন্ধক বাতি ইত্যাদিসহ মোট উচ্চতা অনুমোদিত উচ্চতার মধ্যে সীমাবদ্ধ রাখতে হবে।
- (খ) নির্মাণ কাজের জন্য ট্রেন বা তদজাতীয় কোন যন্ত্রপাতি ব্যবহার করলে সেগুলোও উক্ত উচ্চতার মধ্যে সীমিত রাখতে হবে।
- (গ) স্থাপনা/ভবনের চূড়ায় (প্রযোজ্য ক্ষেত্রে) লাল প্রতিবন্ধক বাতি সূর্যাস্ত হতে সূর্যোদয় পর্যন্ত এবং খারাপ আবহাওয়ায় জ্বালিয়ে রাখতে হবে।
- ৩। শাহ আমানত আন্তর্জাতিক বিমানবন্দরের এরোড্রাম এলিভেশন (Mean Sea Level হতে উচ্চতা)কে ভিত্তি বিবেচনায় উক্ত স্থানে অবকাঠামো নির্মাণের প্রাপ্য উচ্চতা নির্ধারণ করা হয়েছে। সুতরাং নির্মাণ স্থানের এলিভেশন ১৪ ফুটের অতিরিক্ত হলে, অতিরিক্ত উচ্চতা অত্র পত্রের মাধ্যমে প্রদত্ত উচ্চতা হতে বাদ দিয়ে প্রস্তাবিত অবকাঠামো নির্মাণ করতে হবে।
- ৪। চট্টগ্রাম উন্নয়ন কর্তৃপক্ষ প্রস্তাবিত স্থানে উপরোক্ত শর্তাবলীর আলোকে অনুমোদিত উচ্চতার মধ্যে স্থাপনা/ভবন নির্মাণ সীমিত রাখা নিশ্চিত করবে।

(মোঃ সিকানুর রহমান)  
উপ-পরিচালক(এটিএস)  
বেসামরিক বিমান চলাচল কর্তৃপক্ষ।  
ফোনঃ ৮৯০ ১৪ ৩১  
ddats@caab.gov.bd

অনুলিপি : (জ্যেষ্ঠতার ভিত্তিতে নহে)

- ১। বিমানবন্দর ব্যবস্থাপক, শাহ আমানত আন্তর্জাতিক বিমানবন্দর, চট্টগ্রাম।  
২। নগর পরিকল্পনাবিদ-৩, চট্টগ্রাম উন্নয়ন কর্তৃপক্ষ, চউক ভবন, চট্টগ্রাম।  
৩। সদস্য(প্রকৌশলী), চট্টগ্রাম বন্দর কর্তৃপক্ষ, চবক ভবন, চট্টগ্রাম।  
৪। নির্বাহী প্রকৌশলী(নির্মাণ), চট্টগ্রাম বন্দর কর্তৃপক্ষ, চবক ভবন, চট্টগ্রাম।

[www.caab.gov.bd](http://www.caab.gov.bd) ওয়েব  
সাইটের মাধ্যমে Cross Check  
করার জন্য অনুরোধ করা হলো।

বাংলাদেশ বেসামরিক বিমান চলাচল কর্তৃপক্ষ

সদর দপ্তর, কুর্মিটোলা, ঢাকা

এটিএস এন্ড এরোড্রামস বিভাগ

নং-৩০.৩১.০০০০.১৪৪.০৩.০০৯.১৯. ৪০৮৭

তারিখঃ- ২৩/০১/২০২০খ্রিঃ।

প্রতি,  
চেয়ারম্যান,  
চট্টগ্রাম উন্নয়ন কর্তৃপক্ষ,  
চট্টগ্রাম ভবন,  
চট্টগ্রাম।

(মনোযোগঃ নগর পরিকল্পনাবিদ-৩, চট্টগ্রাম উন্নয়ন কর্তৃপক্ষ, চট্টগ্রাম ভবন, চট্টগ্রাম।)


বিষয়ঃ স্থাপনা/ভবন নির্মাণে উচ্চতার ছাড়পত্র প্রসংগে।

সূত্রঃ নং-পিউ/বিসিসি-৪৮৭/০২/২০১৯-২০২০/১৭৬৭, তারিখঃ-২১/১১/২০১৯খ্রিঃ।

০১। উপরোক্ত বিষয়ে সূত্রোল্লিখিত পত্রের বরাতে (সংশ্লিষ্ট অন্যান্য সরকারী সংস্থা/বিভাগের অনাপত্তি সাপেক্ষে) প্রস্তাবিত স্থানে শাহ আমানত আন্তর্জাতিক বিমানবন্দর, চট্টগ্রামের OLS এর আলোকে ANO(AD) A1 এবং ICAO Annex-14 এর নিয়ম অনুযায়ী নিম্নেবর্ণিত ছকে প্রদর্শিত উচ্চতা কর্তৃপক্ষ কর্তৃক অনুমোদিত হয়েছেঃ

ক্রমিক নং	স্থাপনা/ভবন নির্মাণের প্রস্তাবিত স্থান/জমির তফসিল	শাহ আমানত আন্তর্জাতিক বিমানবন্দরের এরোড্রাম এলিভেশন হতে অনুমোদনকৃত উচ্চতা
(ক)	ভৌগলিক স্থানাংকঃ ২২°১৫' ১১.৬১" উঃ, ৯১°৪৮' ২৭.৩৫" পূঃ, মৌজা-উত্তর পতেঙ্গা, আর,এস, দাগ নং-১০৭৪০(অংশ) ও বি,এস, দাগ নং- ৮৮৫৭(অংশ), থানা-পতেঙ্গা, জেলা-চট্টগ্রাম।	৬৯(উনসত্তর)ফুট

- ২। স্থাপনা/ভবন নির্মাণে নির্মাণকারী ব্যক্তি/গোষ্ঠী/সংস্থা/প্রতিষ্ঠানকে নিম্নেবর্ণিত শর্ত সমূহ অবশ্যই পালন করতে হবেঃ
- (ক) স্থাপনা/ভবনের সিঁড়িঘর, জলাধার, লিফট, এন্টেনা(যদি থাকে), খুটি, প্রতিবন্ধক বাতি ইত্যাদিসহ মোট উচ্চতা অনুমোদিত উচ্চতার মধ্যে সীমাবদ্ধ রাখতে হবে।
- (খ) নির্মাণ কাজের জন্য ক্রেন বা তদজাতীয় কোন যন্ত্রপাতি ব্যবহার করলে সেগুলোও উক্ত উচ্চতার মধ্যে সীমিত রাখতে হবে।
- (গ) স্থাপনা/ভবনের চূড়ায় (প্রযোজ্য ক্ষেত্রে) লাল প্রতিবন্ধক বাতি সূর্যাস্ত হতে সূর্যোদয় পর্যন্ত এবং খারাপ আবহাওয়ায় জ্বালিয়ে রাখতে হবে।
- ৩। শাহ আমানত আন্তর্জাতিক বিমানবন্দরের এরোড্রাম এলিভেশন (Mean Sea Level হতে উচ্চতা)কে ভিত্তি বিবেচনায় উক্ত স্থানে অবকাঠামো নির্মাণের প্রাপ্য উচ্চতা নির্ধারণ করা হয়েছে। সুতরাং নির্মাণ স্থানের এলিভেশন ১৪ ফুটের অতিরিক্ত হলে, অতিরিক্ত উচ্চতা অত্র পত্রের মাধ্যমে প্রদত্ত উচ্চতা হতে বাদ দিয়ে প্রস্তাবিত অবকাঠামো নির্মাণ করতে হবে।
- ৪। চট্টগ্রাম উন্নয়ন কর্তৃপক্ষ প্রস্তাবিত স্থানে উপরোক্ত শর্তাবলীর আলোকে অনুমোদিত উচ্চতার মধ্যে স্থাপনা/ভবন নির্মাণ সীমিত রাখা নিশ্চিত করবে।

  
(মোঃ মিজানুর রহমান)  
উপ-পরিচালক(এটিএস)  
বেসামরিক বিমান চলাচল কর্তৃপক্ষ।  
ফোনঃ ৮৯০ ১৪ ৩১  
ddats@caab.gov.bd

অনুলিপি : (জ্যেষ্ঠতার ভিত্তিতে নহে)

- ১। বিমানবন্দর ব্যবস্থাপক, শাহ আমানত আন্তর্জাতিক বিমানবন্দর, চট্টগ্রাম।
- ২। জনাবা রাশেদা বেগম গং, স্বামী-আলী ওসমান, সাং-হাজী নজু মিয়া সারাং বাড়ী,  
মাইজপাড়া, উত্তর পতেঙ্গা, ডাক-মধ্যম পতেঙ্গা-৪২২২, থানা-পতেঙ্গা, জেলা-  
চট্টগ্রাম।

[www.caab.gov.bd](http://www.caab.gov.bd) ওয়েব  
সাইটের মাধ্যমে Cross Check  
করার জন্য অনুরোধ করা হলো।



বাংলাদেশ বেসামরিক বিমান চলাচল কর্তৃপক্ষ

সদর দপ্তর, কুর্মিটোলা, ঢাকা

এটিএস এন্ড এরোড্রামস বিভাগ

নং-৩০.৩১.০০০০.১৪৪.০৩.০০৯.১৯. ৪০৫৫

তারিখঃ- ২৯/০১/২০২০খ্রিঃ।

প্রতি,  
চেয়ারম্যান,  
চট্টগ্রাম উন্নয়ন কর্তৃপক্ষ,  
চউক ভবন,  
চট্টগ্রাম।

(মনোযোগঃ নগর পরিকল্পনাবিদ-৩, চট্টগ্রাম উন্নয়ন কর্তৃপক্ষ, চউক ভবন, চট্টগ্রাম।)


বিষয়ঃ স্থাপনা/ভবন নির্মাণে উচ্চতার ছাড়পত্র প্রসংগে।

সূত্রঃ নং-পিউ/বিসিসি-৪৮৮/০২/২০১৯-২০২০/১৭৬৬, তারিখঃ-২১/১১/২০১৯খ্রিঃ।

০১। উপরোক্ত বিষয়ে সূত্রোল্লিখিত পত্রের বরাতে (সংশ্লিষ্ট অন্যান্য সরকারী সংস্থা/বিভাগের অনাপত্তি সাপেক্ষে) প্রস্তাবিত স্থানে শাহ আমানত আন্তর্জাতিক বিমানবন্দর, চট্টগ্রামের OLS এর আলোকে ANO(AD) A1 এবং ICAO Annex-14 এর নিয়ম অনুযায়ী নিম্নেবর্ণিত ছকে প্রদর্শিত উচ্চতা কর্তৃপক্ষ কর্তৃক অনুমোদিত হয়েছেঃ

ক্রমিক নং	স্থাপনা/ভবন নির্মাণের প্রস্তাবিত স্থান/জমির তফসিল	শাহ আমানত আন্তর্জাতিক বিমানবন্দরের এরোড্রাম এলিভেশন হতে অনুমোদনকৃত উচ্চতা
(ক)	ভৌগলিক স্থানাংকঃ ২২°১৭' ৩৬.৭৭" উঃ, ৯১°৪৭' ০২.৩৩" পূঃ, মৌজা-দক্ষিণ হালিশহর, আর,এস, দাগ নং-৬৬৬৫(অংশ) ও বি,এস, দাগ নং- ৮৫৪০(অংশ), থানা-ইপিজেড, জেলা-চট্টগ্রাম।	৬৯(উনসত্তর)ফুট

- ২। স্থাপনা/ভবন নির্মাণে নির্মাণকারী ব্যক্তি/গোষ্ঠী/সংস্থা/প্রতিষ্ঠানকে নিম্নেবর্ণিত শর্ত সমূহ অবশ্যই পালন করতে হবে :
- (ক) স্থাপনা/ভবনের সিঁড়িঘর, জলাধার, লিফট, এন্টেনা(যদি থাকে), খুটি, প্রতিবন্ধক বাতি ইত্যাদিসহ মোট উচ্চতা অনুমোদিত উচ্চতার মধ্যে সীমাবদ্ধ রাখতে হবে।
- (খ) নির্মাণ কাজের জন্য ক্রেন বা তদজাতীয় কোন যন্ত্রপাতি ব্যবহার করলে সেগুলোও উক্ত উচ্চতার মধ্যে সীমিত রাখতে হবে।
- (গ) স্থাপনা/ভবনের চূড়ায় (প্রযোজ্য ক্ষেত্রে) লাল প্রতিবন্ধক বাতি সূর্যাস্ত হতে সূর্যোদয় পর্যন্ত এবং খারাপ আবহাওয়ায় জ্বালিয়ে রাখতে হবে।
- ৩। শাহ আমানত আন্তর্জাতিক বিমানবন্দরের এরোড্রাম এলিভেশন (Mean Sea Level হতে উচ্চতা)কে ভিত্তি বিবেচনায় উক্ত স্থানে অবকাঠামো নির্মাণের প্রাপ্য উচ্চতা নির্ধারণ করা হয়েছে। সুতরাং নির্মাণ স্থানের এলিভেশন ১৪ ফুটের অতিরিক্ত হলে, অতিরিক্ত উচ্চতা অত্র পত্রের মাধ্যমে প্রদত্ত উচ্চতা হতে বাদ দিয়ে প্রস্তাবিত অবকাঠামো নির্মাণ করতে হবে।
- ৪। চট্টগ্রাম উন্নয়ন কর্তৃপক্ষ প্রস্তাবিত স্থানে উপরোক্ত শর্তাবলীর আলোকে অনুমোদিত উচ্চতার মধ্যে স্থাপনা/ভবন নির্মাণ সীমিত রাখা নিশ্চিত করবে।

  
(মোঃ মিজানুর রহমান)  
উপ-পরিচালক(এটিএস)  
বেসামরিক বিমান চলাচল কর্তৃপক্ষ।  
ফোনঃ ৮৯০ ১৪ ৩১  
ddats@caab.gov.bd

অনুলিপি : (জ্যেষ্ঠতার ভিত্তিতে নহে)

- ১। বিমানবন্দর ব্যবস্থাপক, শাহ আমানত আন্তর্জাতিক বিমানবন্দর, চট্টগ্রাম।  
২। জনাব মোঃ রিয়াজ উদ্দীন চৌধুরী, পিতা-মোঃ হৈয়দুর রহমান চৌধুরী, সাং-  
ওয়াশীল চৌঃ বাড়ী, ওয়াশীল চৌঃ রোড, ডাক-বন্দর, থানা-চট্টগ্রাম পোর্ট,  
চট্টগ্রাম।

[www.caab.gov.bd](http://www.caab.gov.bd) ওয়েব  
সাইটের মাধ্যমে Cross Check  
করার জন্য অনুরোধ করা হলো।

বাংলাদেশ বেসামরিক বিমান চলাচল কর্তৃপক্ষ

সদর দপ্তর, কুর্মিটোলা, ঢাকা

এটিএস এন্ড এরোড্রামস বিভাগ

নং-৩০.৩১.০০০০.১৪৪.০৩.০০৯.১৯. ৪০৪৩

তারিখঃ- ২৯/০১/২০২০খ্রিঃ।

প্রতি,  
চেয়ারম্যান,  
চট্টগ্রাম উন্নয়ন কর্তৃপক্ষ,  
চট্টগ্রাম ভবন,  
চট্টগ্রাম।

(মনোযোগঃ নগর পরিকল্পনাবিদ-৩, চট্টগ্রাম উন্নয়ন কর্তৃপক্ষ, চট্টগ্রাম ভবন, চট্টগ্রাম।)


বিষয়ঃ স্থাপনা/ভবন নির্মাণে উচ্চতার ছাড়পত্র প্রসঙ্গে।

সূত্রঃ নং-পিউ/বিসিসি-৪২১/০২/২০১৯-২০২০/১৭৫৩, তারিখঃ-২১/১১/২০১৯খ্রিঃ।

০১। উপরোক্ত বিষয়ে সূত্রোল্লিখিত পত্রের বরাতে (সংশ্লিষ্ট অন্যান্য সরকারী সংস্থা/বিভাগের অনাপত্তি সাপেক্ষে) প্রস্তাবিত স্থানে শাহ আমানত আন্তর্জাতিক বিমানবন্দর, চট্টগ্রামের OLS এর আলোকে ANO(AD) A1 এবং ICAO Annex-14 এর নিয়ম অনুযায়ী নিম্নেবর্ণিত ছকে প্রদর্শিত উচ্চতা কর্তৃপক্ষ কর্তৃক অনুমোদিত হয়েছেঃ

ক্রমিক নং	স্থাপনা/ভবন নির্মাণের প্রস্তাবিত স্থান/জমির তফসিল	শাহ আমানত আন্তর্জাতিক বিমানবন্দরের এরোড্রাম এলিভেশন হতে অনুমোদনকৃত উচ্চতা
(ক)	ভৌগোলিক স্থানাঙ্কঃ ২২°১৬' ৩৯.০৬" উঃ, ৯১°৪৭' ০২.৪৭" পূঃ, মৌজা-দক্ষিণ হালিশহর, আর,এস, দাগ নং-৩২৮৮(অংশ) ও বি,এস, দাগ নং- ৪২৭৬(অংশ), থানা-বন্দর, জেলা-চট্টগ্রাম।	৬৯(উনসত্তর)ফুট

- ২। স্থাপনা/ভবন নির্মাণে নির্মাণকারী ব্যক্তি/গোষ্ঠী/সংস্থা/প্রতিষ্ঠানকে নিম্নেবর্ণিত শর্ত সমূহ অবশ্যই পালন করতে হবে :
- (ক) স্থাপনা/ভবনের সিঁড়িঘর, জলাধার, লিফট, এন্টেনা(যদি থাকে), খুটি, প্রতিবন্ধক বাতি ইত্যাদিসহ মোট উচ্চতা অনুমোদিত উচ্চতার মধ্যে সীমাবদ্ধ রাখতে হবে।
- (খ) নির্মাণ কাজের জন্য ক্রেন বা তদজাতীয় কোন যন্ত্রপাতি ব্যবহার করলে সেগুলোও উক্ত উচ্চতার মধ্যে সীমিত রাখতে হবে।
- (গ) স্থাপনা/ভবনের চূড়ায় (প্রযোজ্য ক্ষেত্রে) লাল প্রতিবন্ধক বাতি সূর্যাস্ত হতে সূর্যোদয় পর্যন্ত এবং খারাপ আবহাওয়ায় জ্বালিয়ে রাখতে হবে।
- ৩। শাহ আমানত আন্তর্জাতিক বিমানবন্দরের এরোড্রাম এলিভেশন (Mean Sea Level হতে উচ্চতা)কে ভিত্তি বিবেচনায় উক্ত স্থানে অবকাঠামো নির্মাণের প্রাপ্য উচ্চতা নির্ধারণ করা হয়েছে। সুতরাং নির্মাণ স্থানের এলিভেশন ১৪ ফুটের অতিরিক্ত হলে, অতিরিক্ত উচ্চতা অত্র পত্রের মাধ্যমে প্রদত্ত উচ্চতা হতে বাদ দিয়ে প্রস্তাবিত অবকাঠামো নির্মাণ করতে হবে।
- ৪। চট্টগ্রাম উন্নয়ন কর্তৃপক্ষ প্রস্তাবিত স্থানে উপরোক্ত শর্তাবলীর আলোকে অনুমোদিত উচ্চতার মধ্যে স্থাপনা/ভবন নির্মাণ সীমিত রাখা নিশ্চিত করবে।

  
(মোঃ মিজানুর রহমান)  
উপ-পরিচালক (এটিএস)  
বেসামরিক বিমান চলাচল কর্তৃপক্ষ।  
ফোনঃ ৮৯০ ১৪ ৩১  
ddats@caab.gov.bd

অনুলিপি : (জ্যেষ্ঠতার ভিত্তিতে নহে)

- ১। বিমানবন্দর ব্যবস্থাপক, শাহ আমানত আন্তর্জাতিক বিমানবন্দর, চট্টগ্রাম।  
২। জনাব মোঃ ওমর ফারুক, পিতা-মরহুম মোহাম্মদ আব্দুল বারী, সাং-আসারিয়া  
লাকসাম, ডাকঘর-দক্ষিণ চাঁদপুর, থানা-লাকসাম, কুমিল্লা।

[www.caab.gov.bd](http://www.caab.gov.bd) গুগেল  
সাইটের মাধ্যমে Cross Check  
করার জন্য অনুরোধ করা হলো।

বাংলাদেশ বেসামরিক বিমান চলাচল কর্তৃপক্ষ  
সদর দপ্তর, কুর্মিটোলা, ঢাকা  
এটিএস এন্ড এরোড্রামস বিভাগ

নং-৩০.৩১.০০০০.১৪৪.২৪.০০১.১৯. ৪০৮০

তারিখঃ- ২৯/০১/২০২০খ্রিঃ।

প্রতি,  
মহাপরিচালক  
বাংলাদেশ বেতার  
৩১, বিচারপতি সৈয়দ মাহবুব মোরশেদ সরণি  
শের-ই-বাংলা নগর, ঢাকা-১২০৭।

বিষয়ঃ স্থাপনা/এন্টেনা টাওয়ার নির্মাণে উচ্চতার ছাড়পত্র প্রসংগে।

সূত্রঃ নং-১৫.৫৩.০০০০.৩০৬.৩২.০১৮.১৯.৩৭৩, তারিখঃ-১৩/১১/২০১৯খ্রিঃ।

০১। উপরোক্ত বিষয়ে সূত্রোল্লিখিত পত্রের বরাতে (সংশ্লিষ্ট অন্যান্য সরকারী সংস্থা/বিভাগের অনাপত্তি সাপেক্ষে) প্রস্তাবিত স্থানে শাহ মখদুম বিমানবন্দর, রাজশাহী'র OLS এর আলোকে ANO(AD) A1 এবং ICAO Annex-14 এর নিয়ম অনুযায়ী নিম্নেবর্ণিত ছকে প্রদর্শিত উচ্চতা কর্তৃপক্ষ কর্তৃক অনুমোদিত হয়েছেঃ

ক্রমিক নং	স্থাপনা/টাওয়ার নির্মাণের প্রস্তাবিত স্থান/জমির তফসিল	শাহ মখদুম বিমানবন্দরের এরোড্রাম এলিভেশন হতে অনুমোদিত উচ্চতা
(ক)	ভৌগলিক স্থানাংকঃ ২৪°২২' ০৭.৫০" উত্তর, ৮৮°৩৪' ৩৪.৬০" পূর্ব, বাংলাদেশ বেতার, রাজশাহী।	৪০০(চারশত)ফুট

২। এফএম এন্টেনা টাওয়ার নির্মাণে নির্মাণকারী ব্যক্তি/গোষ্ঠী/সংস্থা/প্রতিষ্ঠানকে নিম্নেবর্ণিত শর্ত সমূহ অবশ্যই পালন করতে হবেঃ

(ক) স্থাপনা/ভবনসহ (সিঁড়িঘর, জলাধার, লিফট, খুটি, প্রতিবন্ধক বাতি ইত্যাদিসহ) এফএম এন্টেনা টাওয়ারের উচ্চতা অনুমোদিত উচ্চতার মধ্যে সীমাবদ্ধ রাখতে হবে।

(খ) নির্মাণ কাজের জন্য ফ্রেন বা তদজাতীয় কোন যন্ত্রপাতি ব্যবহার করলে সেগুলোও উক্ত উচ্চতার মধ্যে সীমিত রাখতে হবে।

(গ) এফএম এন্টেনা টাওয়ারকে সমান সাতভাগ করতঃ নীচু হতে পর্যায়ক্রমে লাল/সাদা রং করতে হবে, এফএম এন্টেনা টাওয়ার চূড়ায়(প্রযোজ্য ক্ষেত্রে) লাল প্রতিবন্ধক বাতি সূর্যাস্ত হতে সূর্যোদয় পর্যন্ত এবং খারাপ আবহাওয়ায় জ্বালিয়ে রাখতে হবে।

৩। শাহ মখদুম বিমানবন্দরের এরোড্রাম এলিভেশন (Mean Sea Level হতে উচ্চতা) ৫৫ফুট ধরে অবকাঠামো নির্মাণ স্থানের উচ্চতার অনুমোদন দেয়া হয়। নির্মাণ স্থানের এলিভেশন ৫৫ ফুটের অতিরিক্ত হলে, অতিরিক্ত উচ্চতা অত্র পত্রের মাধ্যমে প্রদত্ত উচ্চতা হতে বাদ দিয়ে প্রস্তাবিত অবকাঠামো নির্মাণ করতে হবে।

৪। রাজশাহী উন্নয়ন কর্তৃপক্ষ/নকশা অনুমোদনকারী সংস্থা প্রস্তাবিত স্থানে উপরোক্ত অনুমোদিত উচ্চতার মধ্যে স্থাপনা/ভবনসহ এফএম এন্টেনা টাওয়ারের নির্মাণ সীমিত রাখা নিশ্চিত করবে।

(মোঃ মিজানুর রহমান)  
উপ-পরিচালক(এটিএস)  
বেসামরিক বিমান চলাচল কর্তৃপক্ষ।  
ফোনঃ ৮৯০ ১৪ ৩১  
ddats@caab.gov.bd

অনুলিপি : (জ্যেষ্ঠতার ভিত্তিতে নহে)

১। চেয়ারম্যান, রাজশাহী উন্নয়ন কর্তৃপক্ষ, রাউক ভবন, রাজশাহী।

২। বিমানবন্দর ব্যবস্থাপক, শাহ মখদুম বিমানবন্দর, রাজশাহী।

[www.caab.gov.bd](http://www.caab.gov.bd) ওয়েব সাইটের  
মাধ্যমে Cross Check করার জন্য  
অনুরোধ করা হলো।

বাংলাদেশ বেসামরিক বিমান চলাচল কর্তৃপক্ষ  
সদর দপ্তর, কুর্মিটোলা, ঢাকা  
এটিএস এন্ড এরোড্রামস বিভাগ

নং-৩০.৩১.০০০০.১৪৪.২৪.০০১.১৯. ৪০০/১

তারিখঃ- ২০/০১/২০২০খ্রিঃ।

প্রতি,  
মহাপরিচালক  
বাংলাদেশ বেতার  
৩১, বিচারপতি সৈয়দ মাহবুব মোরশেদ সরগি  
শের-ই-বাংলা নগর, ঢাকা-১২০৭।

বিষয়ঃ স্থাপনা/এন্টেনা টাওয়ার নির্মাণে উচ্চতার ছাড়পত্র প্রসংগে।

সূত্রঃ নং-১৫.৫৩.০০০০.৩০৬.৩২.০১৮.১৯.৩৭৩, তারিখঃ-১৩/১১/২০১৯খ্রিঃ।

০১। উপরোক্ত বিষয়ে সূত্রোদ্ধিখিত পত্রের বরাতে (সংশ্লিষ্ট অন্যান্য সরকারী সংস্থা/বিভাগের অনাপত্তি সাপেক্ষে) প্রস্তাবিত স্থানে সৈয়দপুর বিমানবন্দরের OLS এর আলোকে ANO(AD) A1 এবং ICAO Annex-14 এর নিয়ম অনুযায়ী নিম্নেবর্ণিত ছকে প্রদর্শিত উচ্চতা কর্তৃপক্ষ কর্তৃক অনুমোদিত হয়েছেঃ

ক্রমিক নং	স্থাপনা/টাওয়ার নির্মাণের প্রস্তাবিত স্থান/জমির তফসিল	সৈয়দপুর বিমানবন্দরের এরোড্রাম এলিভেশন হতে অনুমোদিত উচ্চতা
(ক)	ভৌগোলিক স্থানাংকঃ ২৫°৪৫' ৪৪.৮০" উত্তর, ৮৯°১৪' ২৭.১০" পূর্ব, বাংলাদেশ বেতার, রংপুর।	৪০০(চারশত)ফুট

২। এফএম এন্টেনা টাওয়ার নির্মাণে নির্মাণকারী ব্যক্তি/গোষ্ঠী/সংস্থা/প্রতিষ্ঠানকে নিম্নেবর্ণিত শর্ত সমূহ অবশ্যই পালন করতে হবেঃ

(ক) স্থাপনা/ভবনসহ (সিঁড়িঘর, জলাধার, লিফট, খুঁটি, প্রতিবন্ধক বাতি ইত্যাদিসহ) এফএম এন্টেনা টাওয়ারের উচ্চতা অনুমোদিত উচ্চতার মধ্যে সীমাবদ্ধ রাখতে হবে।

(খ) নির্মাণ কাজের জন্য ড্রেন বা তদজাতীয় কোন যন্ত্রপাতি ব্যবহার করলে সেগুলোও উক্ত উচ্চতার মধ্যে সীমিত রাখতে হবে।

(গ) এফএম এন্টেনা টাওয়ারকে সমান সাতভাগ করতঃ নীচু হতে পর্যায়ক্রমে লাল/সাদা রং করতে হবে, এফএম এন্টেনা টাওয়ার চূড়ায়(প্রযোজ্য ক্ষেত্রে) লাল প্রতিবন্ধক বাতি সূর্যাস্ত হতে সূর্যোদয় পর্যন্ত এবং খারাপ আবহাওয়ায় জ্বালিয়ে রাখতে হবে।

৩। সৈয়দপুর বিমানবন্দরের এরোড্রাম এলিভেশন (Mean Sea Level হতে উচ্চতা) ১২৫ ফুট ধরে অবকাঠামো নির্মাণ স্থানের উচ্চতার অনুমোদন দেয়া হয়। নির্মাণ স্থানের এলিভেশন ১২৫ ফুটের অতিরিক্ত হলে, অতিরিক্ত উচ্চতা অত্র পত্রের মাধ্যমে প্রদত্ত উচ্চতা হতে বাদ দিয়ে প্রস্তাবিত অবকাঠামো নির্মাণ করতে হবে।

৪। রংপুর সিটি করপোরেশন/নকশা অনুমোদনকারী সংস্থা প্রস্তাবিত স্থানে উপরোক্ত অনুমোদিত উচ্চতার মধ্যে স্থাপনা/ভবনসহ এফএম এন্টেনা টাওয়ারের নির্মাণ সীমিত রাখা নিশ্চিত করবে।

(মোঃ মিজানুর রহমান)  
উপ-পরিচালক (এটিএস)  
বেসামরিক বিমান চলাচল কর্তৃপক্ষ।  
ফোনঃ ৮৯০ ১৪ ৩১  
ddats@caab.gov.bd

অনুলিপি : (জ্যেষ্ঠতার ভিত্তিতে নহে)

১। মেয়র, রংপুর সিটি করপোরেশন, রংপুর।

২। বিমানবন্দর ব্যবস্থাপক, সৈয়দপুর বিমানবন্দর, সৈয়দপুর, নীলফামারী।

[www.caab.gov.bd](http://www.caab.gov.bd) ওয়েব সাইটের  
মাধ্যমে Cross Check করার জন্য  
অনুরোধ করা হলো।

বাংলাদেশ বেসামরিক বিমান চলাচল কর্তৃপক্ষ  
সদর দপ্তর, কুর্মিটোলা, ঢাকা  
এটিএস এন্ড এরোড্রামস বিভাগ

নং-৩০.৩১.০০০০.১৪৪.২৪.০০১.১৯. ৪০৯২

তারিখঃ- ২৯/০১/২০২০খ্রিঃ।

প্রতি,  
মহাপরিচালক  
বাংলাদেশ বেতার  
৩১, বিচারপতি সৈয়দ মাহবুব মোরশেদ সরগি  
শের-ই-বাংলা নগর, ঢাকা-১২০৭।

বিষয়ঃ স্থাপনা/এন্টেনা টাওয়ার নির্মাণে উচ্চতার ছাড়পত্র প্রসঙ্গে।

সূত্রঃ নং-১৫.৫৩.০০০০.৩০৬.৩২.০১৮.১৯.৩৭৩, তারিখঃ-১৩/১১/২০১৯খ্রিঃ।

০১। উপরোক্ত বিষয়ে সূত্রোল্লিখিত পত্রের বরাতে (সংশ্লিষ্ট অন্যান্য সরকারী সংস্থা/বিভাগের অনাপত্তি সাপেক্ষে) প্রস্তাবিত স্থানে খানজাহান আলী বিমানবন্দর, বাগেরহাটের OLS এর আলোকে ANO(AD) A1 এবং ICAO Annex-14 এর নিয়ম অনুযায়ী নিম্নবর্ণিত ছকে প্রদর্শিত উচ্চতা কর্তৃপক্ষ কর্তৃক অনুমোদিত হয়েছেঃ

ক্রমিক নং	স্থাপনা/টাওয়ার নির্মাণের প্রস্তাবিত স্থান/জমির তফসিল	খানজাহান আলী বিমানবন্দরের এরোড্রাম এলিভেশন হতে অনুমোদিত উচ্চতা
(ক)	ভৌগলিক স্থানাংকঃ ২২°৪৯' ৫৪.২০" উত্তর, ৮৯°৩২' ৪৩.১০" পূর্ব, বাংলাদেশ বেতার, খুলনা।	৪০০(চারশত)ফুট

২। এফএম এন্টেনা টাওয়ার নির্মাণে নির্মাণকারী ব্যক্তি/গোষ্ঠী/সংস্থা/প্রতিষ্ঠানকে নিম্নবর্ণিত শর্ত সমূহ অবশ্যই পালন করতে হবেঃ

(ক) স্থাপনা/ভবনসহ (সিঁড়িঘর, জলাধার, লিফট, খুটি, প্রতিবন্ধক বাতি ইত্যাদিসহ) এফএম এন্টেনা টাওয়ারের উচ্চতা অনুমোদিত উচ্চতার মধ্যে সীমাবদ্ধ রাখতে হবে।

(খ) নির্মাণ কাজের জন্য ট্রেন বা তদজাতীয় কোন যন্ত্রপাতি ব্যবহার করলে সেগুলোও উক্ত উচ্চতার মধ্যে সীমিত রাখতে হবে।

(গ) এফএম এন্টেনা টাওয়ারকে সমান সাতভাগ করতঃ নীচু হতে পর্যায়ক্রমে লাল/সাদা রং করতে হবে, এফএম এন্টেনা টাওয়ার চূড়ায়(প্রযোজ্য ক্ষেত্রে) লাল প্রতিবন্ধক বাতি সূর্যাস্ত হতে সূর্যোদয় পর্যন্ত এবং খারাপ আবহাওয়ায় জ্বালিয়ে রাখতে হবে।

৩। খানজাহান আলী বিমানবন্দরের এরোড্রাম এলিভেশন (Mean Sea Level হতে উচ্চতা) ১৫ফুট ধরে অবকাঠামো নির্মাণ স্থানের উচ্চতার অনুমোদন দেয়া হয়। নির্মাণ স্থানের এলিভেশন ১৫ ফুটের অতিরিক্ত হলে, অতিরিক্ত উচ্চতা অত্র পত্রের মাধ্যমে প্রদত্ত উচ্চতা হতে বাদ দিয়ে প্রস্তাবিত অবকাঠামো নির্মাণ করতে হবে।

৪। খুলনা উন্নয়ন কর্তৃপক্ষ/নকশা অনুমোদনকারী সংস্থা প্রস্তাবিত স্থানে উপরোক্ত অনুমোদিত উচ্চতার মধ্যে স্থাপনা/ভবনসহ এফএম এন্টেনা টাওয়ারের নির্মাণ সীমিত রাখা নিশ্চিত করবে।

(মোঃ মিজানুর রহমান)  
উপ-পরিচালক(এটিএস)  
বেসামরিক বিমান চলাচল কর্তৃপক্ষ।  
ফোনঃ ৮৯০ ১৪ ৩১  
ddats@caab.gov.bd

অনুলিপি : (জ্যেষ্ঠতার ভিত্তিতে নহে)

১। চেয়ারম্যান, খুলনা উন্নয়ন কর্তৃপক্ষ, কেডিএ ভবন, খুলনা।

২। প্রকল্প পরিচালক, খানজাহান আলী বিমানবন্দর, পিএভিডিউএস সার্কেল,  
ঢাকা।

৩। বিমানবন্দর ব্যবস্থাপক, যশোর বিমানবন্দর, যশোর।

[www.caab.gov.bd](http://www.caab.gov.bd) ওয়েব সাইটের  
মাধ্যমে Cross Check করার জন্য  
অনুরোধ করা হলো।

বাংলাদেশ বেসামরিক বিমান চলাচল কর্তৃপক্ষ  
সদর দপ্তর, কুর্মিটোলা, ঢাকা  
এটিএস এন্ড এরোড্রামস বিভাগ

নং-৩০.৩১.০০০০.১৪৪.২৪.০০১.১৯. ৪০০/৩

তারিখঃ- ২০/০১/২০২০খ্রিঃ।

প্রতি,  
মহাপরিচালক  
বাংলাদেশ বেতার  
৩১, বিচারপতি সৈয়দ মাহবুব মোরশেদ সরণি  
শের-ই-বাংলা নগর, ঢাকা-১২০৭।

বিষয়ঃ স্থাপনা/এন্টেনা টাওয়ার নির্মাণে উচ্চতার ছাড়পত্র প্রসংগে।

সূত্রঃ নং-১৫.৫৩.০০০০.৩০৬.৩২.০১৮.১৯.৩৭৩, তারিখঃ-১৩/১১/২০১৯খ্রিঃ।

০১। উপরোক্ত বিষয়ে সূত্রোপস্থিত পত্রের বরাতে (সংশ্লিষ্ট অন্যান্য সরকারী সংস্থা/বিভাগের অনাপত্তি সাপেক্ষে) প্রস্তাবিত স্থানে বরিশাল বিমানবন্দরের OLS এর আলোকে ANO(AD) A1 এবং ICAO Annex-14 এর নিয়ম অনুযায়ী নিম্নলিখিত ছকে প্রদর্শিত উচ্চতা কর্তৃপক্ষ কর্তৃক অনুমোদিত হয়েছেঃ

ক্রমিক নং	স্থাপনা/টাওয়ার নির্মাণের প্রস্তাবিত স্থান/জমির তফসিল	বরিশাল বিমানবন্দরের এরোড্রাম এলিভেশন হতে অনুমোদনকৃত উচ্চতা
(ক)	ভৌগলিক স্থানাংকঃ ২২°৪০'২৪.৫০" উত্তর, ৯০°২০'২২.২০" পূর্ব, বাংলাদেশ বেতার, বরিশাল।	৪০০(চারশত)ফুট

২। এফএম এন্টেনা টাওয়ার নির্মাণে নির্মাণকারী ব্যক্তি/গোষ্ঠী/সংস্থা/প্রতিষ্ঠানকে নিম্নলিখিত শর্ত সমূহ অবশ্যই পালন করতে হবেঃ

(ক) স্থাপনা/ভবনসহ (সিঁড়িঘর, জলাধার, লিফট, খুঁটি, প্রতিবন্ধক বাতি ইত্যাদিসহ) এফএম এন্টেনা টাওয়ারের উচ্চতা অনুমোদিত উচ্চতার মধ্যে সীমাবদ্ধ রাখতে হবে।

(খ) নির্মাণ কাজের জন্য ট্রেন বা তদজাতীয় কোন যন্ত্রপাতি ব্যবহার করলে সেগুলোও উক্ত উচ্চতার মধ্যে সীমিত রাখতে হবে।

(গ) এফএম এন্টেনা টাওয়ারকে সমান সাতভাগ করতঃ নীচু হতে পর্যায়ক্রমে লাল/সাদা রং করতে হবে, এফএম এন্টেনা টাওয়ার চূড়ায়(প্রযোজ্য ক্ষেত্রে) লাল প্রতিবন্ধক বাতি সূর্যাস্ত হতে সূর্যোদয় পর্যন্ত এবং খারাপ আবহাওয়ায় জ্বালিয়ে রাখতে হবে।

৩। বরিশাল বিমানবন্দরের এরোড্রাম এলিভেশন (Mean Sea Level হতে উচ্চতা) ১০ ফুট ধরে অবকাঠামো নির্মাণ স্থানের উচ্চতার অনুমোদন দেয়া হয়। নির্মাণ স্থানের এলিভেশন ১০ ফুটের অতিরিক্ত হলে, অতিরিক্ত উচ্চতা অত্র পত্রের মাধ্যমে প্রদত্ত উচ্চতা হতে বাদ দিয়ে প্রস্তাবিত অবকাঠামো নির্মাণ করতে হবে।

৪। বরিশাল সিটি করপোরেশন/নকশা অনুমোদনকারী সংস্থা প্রস্তাবিত স্থানে উপরোক্ত অনুমোদিত উচ্চতার মধ্যে স্থাপনা/ভবনসহ এফএম এন্টেনা টাওয়ারের নির্মাণ সীমিত রাখা নিশ্চিত করবে।

  
২০/০১/২০২০

(মোঃ মিজানুর রহমান)

উপ-পরিচালক(এটিএস)

বেসামরিক বিমান চলাচল কর্তৃপক্ষ।

ফোনঃ ৮৯০ ১৪ ৩১

ddats@caab.gov.bd

অনুলিপি : (জ্যেষ্ঠতার ভিত্তিতে নহে)

১। মেয়র, বরিশাল সিটি করপোরেশন, বরিশাল।

২। বিমানবন্দর ব্যবস্থাপক, বরিশাল বিমানবন্দর, রহমতপুর, বরিশাল।

[www.caab.gov.bd](http://www.caab.gov.bd) ওয়েব সাইটের মাধ্যমে Cross Check করার জন্য অনুরোধ করা হলো।

বাংলাদেশ বেসামরিক বিমান চলাচল কর্তৃপক্ষ  
সদর দপ্তর, কুর্মিটোলা, ঢাকা  
এটিএস এন্ড এরোড্রামস বিভাগ

নং-৩০.৩১.০০০০.১৪৪.২৪.০০১.১৯. ৪০৯৪

তারিখঃ- ২৩/০১/২০২০খ্রিঃ।

প্রতি,  
মহাপরিচালক  
বাংলাদেশ বেতার  
৩১, বিচারপতি সৈয়দ মাহবুব মোরশেদ সরণি  
শের-ই-বাংলা নগর, ঢাকা-১২০৭।

বিষয়ঃ স্থাপনা/এন্টেনা টাওয়ার নির্মাণে উচ্চতার ছাড়পত্র প্রসংগে।

সূত্রঃ নং-১৫.৫৩.০০০০.৩০৬.৩২.০১৮.১৯.৩৭৩, তারিখঃ-১৩/১১/২০১৯খ্রিঃ।

০১। উপরোক্ত বিষয়ে সূত্রোক্ত পত্রের বরাতে (সংশ্লিষ্ট অন্যান্য সরকারী সংস্থা/বিভাগের অনাপত্তি সাপেক্ষে) প্রস্তাবিত স্থানে কক্সবাজার বিমানবন্দরের OLS এর আলোকে ANO(AD) A1 এবং ICAO Annex-14 এর নিয়ম অনুযায়ী নিম্নবর্ণিত ছকে প্রদর্শিত উচ্চতা কর্তৃপক্ষ কর্তৃক অনুমোদিত হয়েছেঃ

ক্রমিক নং	স্থাপনা/টাওয়ার নির্মাণের প্রস্তাবিত স্থান/জমির তফসিল	কক্সবাজার বিমানবন্দরের এরোড্রাম এলিভেশন হতে অনুমোদনকৃত উচ্চতা
(ক)	ভৌগোলিক স্থানাংকঃ ২১°২৫' ২০.১০" উত্তর, ৯২°০১' ২৮.৩০" পূর্ব, বাংলাদেশ বেতার, কক্সবাজার।	৪০০(চারশত)ফুট

২। এফএম এন্টেনা টাওয়ার নির্মাণে নির্মাণকারী ব্যক্তি/গোষ্ঠী/সংস্থা/প্রতিষ্ঠানকে নিম্নবর্ণিত শর্ত সমূহ অবশ্যই পালন করতে হবেঃ

(ক) স্থাপনা/ভবনসহ (সিঁড়িঘর, জলাধার, লিফট, খুঁটি, প্রতিবন্ধক বাতি ইত্যাদিসহ) এফএম এন্টেনা টাওয়ারের উচ্চতা অনুমোদিত উচ্চতার মধ্যে সীমাবদ্ধ রাখতে হবে।

(খ) নির্মাণ কাজের জন্য ফ্লেন বা তদজাতীয় কোন যন্ত্রপাতি ব্যবহার করলে সেগুলোও উক্ত উচ্চতার মধ্যে সীমিত রাখতে হবে।

(গ) এফএম এন্টেনা টাওয়ারকে সমান সাতভাগ করতঃ নীচু হতে পর্যায়ক্রমে লাল/সাদা রং করতে হবে, এফএম এন্টেনা টাওয়ার চূড়ায়(প্রযোজ্য ক্ষেত্রে) লাল প্রতিবন্ধক বাতি সূর্যাস্ত হতে সূর্যোদয় পর্যন্ত এবং ঝরাপ আবহাওয়ায় জ্বালিয়ে রাখতে হবে।

৩। কক্সবাজার বিমানবন্দরের এরোড্রাম এলিভেশন (Mean Sea Level হতে উচ্চতা) ১২ ফুট ধরে অবকাঠামো নির্মাণ স্থানের উচ্চতার অনুমোদন দেয়া হয়। নির্মাণ স্থানের এলিভেশন ১২ ফুটের অতিরিক্ত হলে, অতিরিক্ত উচ্চতা অত্র পত্রের মাধ্যমে প্রদত্ত উচ্চতা হতে বাদ দিয়ে প্রস্তাবিত অবকাঠামো নির্মাণ করতে হবে।

৪। বরিশাল সিটি করপোরেশন/নকশা অনুমোদনকারী সংস্থা প্রস্তাবিত স্থানে উপরোক্ত অনুমোদিত উচ্চতার মধ্যে স্থাপনা/ভবনসহ এফএম এন্টেনা টাওয়ারের নির্মাণ সীমিত রাখা নিশ্চিত করবে।

(মোঃ মিজামুর রহমান)  
উপ-পরিচালক (এটিএস)  
বেসামরিক বিমান চলাচল কর্তৃপক্ষ।  
ফোনঃ ৮৯০ ১৪ ৩১  
ddats@caab.gov.bd

অনুলিপি : (জ্যেষ্ঠতার ভিত্তিতে নহে)

- ১। চেয়ারম্যান, কক্সবাজার উন্নয়ন কর্তৃপক্ষ(কউক), বিএমএ ভবন, কলাতলী রোড, কক্সবাজার।
- ২। প্রকল্প পরিচালক, কক্সবাজার বিমানবন্দর, কক্সবাজার।
- ৩। বিমানবন্দর ব্যবস্থাপক, কক্সবাজার বিমানবন্দর, কক্সবাজার।

[www.caab.gov.bd](http://www.caab.gov.bd) ওয়েব সাইটের মাধ্যমে Cross Check করার জন্য অনুরোধ করা হলো।

বাংলাদেশ বেসামরিক বিমান চলাচল কর্তৃপক্ষ

সদর দপ্তর, কুর্মিটোলা, ঢাকা

এটিএস এন্ড এরোড্রামস বিভাগ

[www.caab.gov.bd](http://www.caab.gov.bd)

নং-৩০.৩১.০০০০.১৪৪.০২.০০২.১৯. ৪০৭ ৫

তারিখঃ- ২৩/০১/২০২০খ্রিঃ।

প্রতি,  
চেয়ারম্যান,  
রাজধানী উন্নয়ন কর্তৃপক্ষ,  
রাজউক ভবন, ঢাকা।

(মনোযোগঃ অথরাইজড অফিসার-৩/১, জোনাল পরিচালকের কার্যালয়, জোন-৩, মহাখালী, রাজউক, ঢাকা।)

বিষয়ঃ স্থাপনা/ভবন নির্মাণে উচ্চতার ছাড়পত্র প্রসঙ্গে।

সূত্রঃ (ক) নং-২৫.৩৯.০০০০.০৯৮.৯৯.০০৫.১৬-৩৭০৪, তারিখঃ-০৫/১২/২০১৯খ্রিঃ।

(খ) নং-২৩.০৮.০০০০.০০৮.২৩.০০১.১৭.৬৬০, তারিখঃ-১৭/১২/২০১৯খ্রিঃ।

০১। উপরোক্ত বিষয়ে সূত্রোল্লিখিত 'ক'পত্রের বরাতে (সংশ্লিষ্ট অন্যান্য সরকারী সংস্থা/বিভাগের অনাপত্তি সাপেক্ষে) প্রস্তাবিত স্থানে হযরত শাহজালাল আন্তর্জাতিক বিমানবন্দরের OLS এর আলোকে ANO(AD) A1 এবং ICAO Annex-14 এর নিয়ম অনুযায়ী নিম্নবর্ণিত হুকে প্রদর্শিত সর্বোচ্চ প্রাপ্য উচ্চতা কর্তৃপক্ষ কর্তৃক অনুমোদিত হয়েছেঃ

ক্রমিক নং	স্থাপনা/ভবন নির্মাণের প্রস্তাবিত স্থান/জমির তফসিল	হযরত শাহজালাল আন্তর্জাতিক বিমানবন্দরের এরোড্রাম এলিভেশন হতে অনুমোদিত উচ্চতা
(ক)	ভৌগলিক স্থানাংকঃ ২৩°৫১' ৩৫.৬৯ উঃ, ৯০°২২' ৪৮.৭৫ পূঃ ও সমুখ রাস্তার এলিভেশন ৪.০৭মিটার(১৩.৩৫ফুট), মৌজা-বাউনিয়া, সি,এস দাগ নং-১২১৪(অংশ), আর,এস দাগ নং-৪৪৫২(অংশ), এম,এস দাগ নং-৪৯১৮(অংশ), তুরাগ, ঢাকা।	৪২(বিয়াল্লিশ)ফুট

২। হযরত শাহজালাল আন্তর্জাতিক বিমানবন্দরের এরোড্রাম এলিভেশন (Mean Sea Level হতে উচ্চতা) কে ভিত্তি ধরে এবং উল্লেখিত প্লটের এলিভেশন ২৭ফুট ধরে নিয়ে এই উচ্চতা ৪২(বিয়াল্লিশ)ফুট অনুমোদন দেওয়া হয়। সূত্র 'খ' এর মোতাবেক সার্ভে অব বাংলাদেশ কর্তৃক বর্ণিত প্লটের সমুখ রাস্তার এলিভেশন ১৩.৩৫(তের দশমিক তিন পাঁচ)ফুট হিসাবে প্রত্যয়নপত্র প্রদান করা হয়। সে প্রেক্ষিতে অনুমোদিত উচ্চতার সহিত ১৩.৬৫(তের দশমিক ছয় পাঁচ)ফুট যোগ করে প্রস্তাবিত স্থাপনা/ভবন নির্মাণ করার অনুমতি দেওয়া যেতে পারে।

৩। স্থাপনা/ভবন নির্মাণে নির্মাণকারী ব্যক্তি/গোষ্ঠী/সংস্থা/প্রতিষ্ঠানকে নিম্নবর্ণিত শর্ত সমূহ অবশ্যই পালন করতে হবেঃ

(ক) স্থাপনা/ভবনের সিঁড়িঘর, জলাধার, লিফট, এন্টেনা(যদি থাকে), খুঁটি, প্রতিবন্ধক বাতি ইত্যাদিসহ মোট উচ্চতা অনুমোদিত উচ্চতার মধ্যে সীমাবদ্ধ রাখতে হবে।

(খ) নির্মাণ কাজের জন্য ট্রেন বা তদজাতীয় কোন যন্ত্রপাতি ব্যবহার করলে সেগুলোও উক্ত উচ্চতার মধ্যে সীমিত রাখতে হবে।

(গ) স্থাপনা/ভবনের চূড়ায় (প্রয়োজ্য ক্ষেত্রে) লাল প্রতিবন্ধক বাতি সূর্যাস্ত হতে সূর্যোদয় পর্যন্ত এবং খারাপ আবহাওয়ায় জ্বালিয়ে রাখতে হবে।

৪। রাজধানী উন্নয়ন কর্তৃপক্ষ/নকশা অনুমোদনকারী সংস্থা প্রস্তাবিত স্থানে অনুচ্ছেদ-২ এর আলোকে অনুমোদিত উচ্চতার মধ্যে স্থাপনা/ভবন নির্মাণ সীমিত রাখা নিশ্চিত করবে।

(মোঃ মিজানুর রহমান)  
উপ-পরিচালক(এটিএস)  
বেসামরিক বিমান চলাচল কর্তৃপক্ষ।  
ফোনঃ ৮৯০ ১৪ ৩১  
ddats@caab.gov.bd

অনুলিপি : (জ্যেষ্ঠতার ভিত্তিতে নহে)

১। পরিচালক, জোন-৩, রাজধানী উন্নয়ন কর্তৃপক্ষ, মহাখালী, ঢাকা।

২। জনাব মোঃ রফিকুল ইসলাম সিদ্দিকী গং, ৫৩৮/৭সি, মাটিকাটা, ঢাকা ক্যান্টনমেন্ট, ঢাকা।

[www.caab.gov.bd](http://www.caab.gov.bd) ওয়েব সাইটের মাধ্যমে Cross Check করার জন্য অনুরোধ করা হলো।



বাংলাদেশ বেসামরিক বিমান চলাচল কর্তৃপক্ষ

সদর দপ্তর, কুর্মিটোলা, ঢাকা

এটিএস এন্ড এরোড্রামস বিভাগ

[www.caab.gov.bd](http://www.caab.gov.bd)

নং-৩০.৩১.০০০০.১৪৪.০২.০০২.১৯. ৪০৯/৫

তারিখঃ- ২৯/০১/২০২০খ্রিঃ।

প্রতি,  
চেয়ারম্যান,  
রাজধানী উন্নয়ন কর্তৃপক্ষ,  
রাজউক ভবন, ঢাকা।

(মনোযোগঃ অথরাইজড অফিসার-১/১, রাজধানী উন্নয়ন কর্তৃপক্ষ, জোনাল অফিস, উত্তরা, ঢাকা।)

বিষয়ঃ স্থাপনা/ভবন নির্মাণে উচ্চতার ছাড়পত্র প্রসংগে।

সূত্রঃ নং-২৫.৩৯.০০০০.০৮২.০১৬.০০২.১৯/১৩৯স্বাঃ, তারিখঃ-২৬/১২/২০১৯খ্রিঃ।

০১। উপরোক্ত বিষয়ে সূত্রোল্লিখিত পত্রের বরাতে (সংশ্লিষ্ট অন্যান্য সরকারী সংস্থা/বিভাগের অনাপত্তি সাপেক্ষে) প্রস্তাবিত স্থানে হযরত শাহজালাল আন্তর্জাতিক বিমানবন্দরের OLS এর আলোকে ANO(AD) A1 এবং ICAO Annex-14 এর নিয়ম অনুযায়ী নিম্নেবর্ণিত হকে প্রদর্শিত সর্বোচ্চ প্রাপ্য উচ্চতা কর্তৃপক্ষ কর্তৃক অনুমোদিত হয়েছে :

ক্রমিক নং	স্থাপনা/ভবন নির্মাণের প্রস্তাবিত স্থান/জমির তফসিল	হযরত শাহজালাল আন্তর্জাতিক বিমানবন্দরের এরোড্রাম এলিভেশন হতে অনুমোদিত উচ্চতা
(ক)	ভৌগলিক স্থানাংকঃ ২৩°৫৪' ৪৭.৬১' উঃ, ৯০°২৩' ৪১.৯৩' পূঃ, মৌজা-আউচপাড়া, সি,এস দাগ নং-২৩৯, আর,এস দাগ নং-৬৩৯, থানা-টংগী, জেলা-গাজীপুর।	৫০০(পাঁচশত)ফুট

২। স্থাপনা/ভবন নির্মাণে নির্মাণকারী ব্যক্তি/গোষ্ঠী/সংস্থা/প্রতিষ্ঠানকে নিম্নেবর্ণিত শর্ত সমূহ অবশ্যই পালন করতে হবে :


(ক) স্থাপনা/ভবনের সিঁড়িঘর, জলাধার, লিফট, এন্টেনা(যদি থাকে), খুঁটি, প্রতিবন্ধক বাতি ইত্যাদিসহ মোট উচ্চতা অনুমোদিত উচ্চতার মধ্যে সীমাবদ্ধ রাখতে হবে।

(খ) নির্মাণ কাজের জন্য ফ্রেন বা তদজাতীয় কোন যন্ত্রপাতি ব্যবহার করলে সেগুলোও উক্ত উচ্চতার মধ্যে সীমিত রাখতে হবে।

(গ) স্থাপনা/ভবনের চূড়ায় (প্রযোজ্য ক্ষেত্রে) লাল প্রতিবন্ধক বাতি সূর্যাস্ত হতে সূর্যোদয় পর্যন্ত এবং খারাপ আবহাওয়ায় জ্বালিয়ে রাখতে হবে।

৩। হযরত শাহজালাল আন্তর্জাতিক বিমানবন্দরের এরোড্রাম এলিভেশন (Mean Sea Level হতে উচ্চতা)কে ভিত্তি বিবেচনায় উক্ত স্থানে অবকাঠামো নির্মাণের প্রাপ্য উচ্চতা নির্ধারণ করা হয়েছে। সুতরাং নির্মাণ স্থানের এলিভেশন ২৭ ফুটের অতিরিক্ত হলে, অতিরিক্ত উচ্চতা অত্র পত্রের মাধ্যমে প্রদত্ত উচ্চতা হতে বাদ দিয়ে প্রস্তাবিত অবকাঠামো নির্মাণ করতে হবে।

৪। রাজধানী উন্নয়ন কর্তৃপক্ষ/নকশা অনুমোদনকারী সংস্থা প্রস্তাবিত স্থানে উপরোক্ত শর্তাবলীর আলোকে অনুমোদিত উচ্চতার মধ্যে স্থাপনা/ভবন নির্মাণ সীমিত রাখা নিশ্চিত করবে।

  
(মোঃ মিজানুর রহমান)  
উপ-পরিচালক(এটিএস)  
বেসামরিক বিমান চলাচল কর্তৃপক্ষ।  
ফোনঃ ৮৯০ ১৪ ৩১  
ddats@caab.gov.bd

অনুলিপি : (জ্যেষ্ঠতার ভিত্তিতে নহে)

১। পরিচালক, জোন-১, রাজধানী উন্নয়ন কর্তৃপক্ষ, জোনাল অফিস, উত্তরা, ঢাকা।

২। জনাব ফিরোজ ভূইয়া, সাং- গ্রাম-ঈশানদি সরকার রোড, দত্তপাড়া, ডাক-  
ইসলামপুর-১৭১২, গাজীপুর সদর, গাজীপুর।

[www.caab.gov.bd](http://www.caab.gov.bd) ওয়েব সাইটের  
মাধ্যমে Cross Check করার জন্য  
অনুরোধ করা হলো।

বাংলাদেশ বেসামরিক বিমান চলাচল কর্তৃপক্ষ

সদর দপ্তর, কুর্মিটোলা, ঢাকা

এটিএস এন্ড এরোড্রামস বিভাগ

[www.caab.gov.bd](http://www.caab.gov.bd)

নং-৩০.৩১.০০০০.১৪৪.০২.০০২.১৯. ৪০৯৭

তারিখঃ- ২০/০১/২০২০খ্রিঃ।

প্রতি,  
চেয়ারম্যান,  
রাজধানী উন্নয়ন কর্তৃপক্ষ,  
রাজউক ভবন, ঢাকা।

(মনোযোগঃ অথরাইজড অফিসার-২/১, রাজধানী উন্নয়ন কর্তৃপক্ষ, জোনাল অফিস, উত্তরা, ঢাকা।)

বিষয়ঃ স্থাপনা/ভবন নির্মাণে উচ্চতার ছাড়পত্র প্রসঙ্গে।

সূত্রঃ নং-২৫.৩৯.০০০০.০৯০.০৯৯.০৯১.১৯.৪৫৫স্বাঃ, তারিখঃ-০১/১২/২০১৯খ্রিঃ।

০১। উপরোক্ত বিষয়ে সূত্রোল্লিখিত পত্রের বরাতে (সংশ্লিষ্ট অন্যান্য সরকারী সংস্থা/বিভাগের অনাপত্তি সাপেক্ষে) প্রস্তাবিত স্থানে হযরত শাহজালাল আন্তর্জাতিক বিমানবন্দরের OLS এর আলোকে ANO(AD) A1 এবং ICAO Annex-14 এর নিয়ম অনুযায়ী নিম্নেবর্ণিত ছকে প্রদর্শিত সর্বোচ্চ প্রাপ্য উচ্চতা কর্তৃপক্ষ কর্তৃক অনুমোদিত হয়েছে :

ক্রমিক নং	স্থাপনা/ভবন নির্মাণের প্রস্তাবিত স্থান/জমির তফসিল	হযরত শাহজালাল আন্তর্জাতিক বিমানবন্দরের এরোড্রাম এলিভেশন হতে অনুমোদিত উচ্চতা
(ক)	ভৌগলিক স্থানাংকঃ ২৩°৫১' ৫৯.৮৪" উঃ, ৯০°২৩' ৫৮.২৩" পূঃ, প্লট নং-৫৪(বাণিজ্যিক), রোড নং-০২, সেক্টর নং-০৩, উত্তরা আবাসিক এলাকা, ঢাকা।	১৫০(একশত পঞ্চাশ)ফুট

২। স্থাপনা/ভবন নির্মাণে নির্মাণকারী ব্যক্তি/গোষ্ঠী/সংস্থা/প্রতিষ্ঠানকে নিম্নেবর্ণিত শর্ত সমূহ অবশ্যই পালন করতে হবে :


(ক) স্থাপনা/ভবনের সিঁড়িঘর, জলাধার, লিফট, এন্টেনা(যদি থাকে), খুঁটি, প্রতিবন্ধক বাতি ইত্যাদিসহ মোট উচ্চতা অনুমোদিত উচ্চতার মধ্যে সীমাবদ্ধ রাখতে হবে।

(খ) নির্মাণ কাজের জন্য ট্রেন বা তদজাতীয় কোন যন্ত্রপাতি ব্যবহার করলে সেগুলোও উক্ত উচ্চতার মধ্যে সীমিত রাখতে হবে।

(গ) স্থাপনা/ভবনের চুড়ায় (প্রযোজ্য ক্ষেত্রে) লাগ প্রতিবন্ধক বাতি সূর্যাস্ত হতে সূর্যোদয় পর্যন্ত এবং খারাপ আবহাওয়ায় জ্বালিয়ে রাখতে হবে।

৩। হযরত শাহজালাল আন্তর্জাতিক বিমানবন্দরের এরোড্রাম এলিভেশন (Mean Sea Level হতে উচ্চতা)কে ভিত্তি বিবেচনায় উক্ত স্থানে অবকাঠামো নির্মাণের প্রাপ্য উচ্চতা নির্ধারণ করা হয়েছে। সুতরাং নির্মাণ স্থানের এলিভেশন ২৭ ফুটের অতিরিক্ত হলে, অতিরিক্ত উচ্চতা অত্র পত্রের মাধ্যমে প্রদত্ত উচ্চতা হতে বাদ দিয়ে প্রস্তাবিত অবকাঠামো নির্মাণ করতে হবে।

৪। রাজধানী উন্নয়ন কর্তৃপক্ষ/নকশা অনুমোদনকারী সংস্থা প্রস্তাবিত স্থানে উপরোক্ত শর্তাবলীর আলোকে অনুমোদিত উচ্চতার মধ্যে স্থাপনা/ভবন নির্মাণ সীমিত রাখা নিশ্চিত করবে।



(মোঃ মিজানুর রহমান)  
উপ-পরিচালক (এটিএস)  
বেসামরিক বিমান চলাচল কর্তৃপক্ষ।  
ফোনঃ ৮৯০ ১৪ ৩১  
ddats@caab.gov.bd

অনুলিপি : (জ্যেষ্ঠতার ভিত্তিতে নহে)

১। পরিচালক, জোন-২, রাজধানী উন্নয়ন কর্তৃপক্ষ, জোনাল অফিস, উত্তরা, ঢাকা।

২। জনাব মিসেস জোৎস্না আজিজ, প্লট নং-৫৪, রোড নং-০২, সেক্টর নং-০৩,  
উত্তরা আ/এ, ঢাকা-১২৩০।

[www.caab.gov.bd](http://www.caab.gov.bd) ওয়েব সাইটের  
মাধ্যমে Cross Check করার জন্য  
অনুরোধ করা হলো।

বাংলাদেশ বেসামরিক বিমান চলাচল কর্তৃপক্ষ

সদর দপ্তর, কুর্মিটোলা, ঢাকা

এটিএস এন্ড এরোড্রামস বিভাগ

[www.caab.gov.bd](http://www.caab.gov.bd)

নং-৩০.৩১.০০০০.১৪৪.০২.০০২.১৯. ৪০০৬

তারিখঃ- ২৯/০১/২০২০খ্রিঃ।

প্রতি,  
চেয়ারম্যান,  
রাজধানী উন্নয়ন কর্তৃপক্ষ,  
রাজউক ভবন, ঢাকা।

(মনোযোগঃ অথরাইজড অফিসার-৩/১, জোনাল পরিচালকের কার্যালয়, জোন-৩, মহাখালী, রাজউক, ঢাকা।)

বিষয়ঃ স্থাপনা/ভবন নির্মাণে উচ্চতার ছাড়পত্র প্রসঙ্গে।

সূত্রঃ নং-২৫.৩৯.০০০০.০৯৮.৯৯.০০৫.১৬.৩৯৪৪, তারিখঃ-৩০/১২/২০১৯খ্রিঃ।

০১। উপরোক্ত বিষয়ে সূত্রোদ্ধিখিত পত্রের বরাতে (সংশ্লিষ্ট অন্যান্য সরকারী সংস্থা/বিভাগের অনাপত্তি সাপেক্ষে) প্রস্তাবিত স্থানে হযরত শাহজালাল আন্তর্জাতিক বিমানবন্দরের OLS এর আলোকে ANO(AD) A1 এবং ICAO Annex-14 এর নিয়ম অনুযায়ী নিম্নবর্ণিত ছকে প্রদর্শিত সর্বোচ্চ প্রাপ্য উচ্চতা কর্তৃপক্ষ কর্তৃক অনুমোদিত হয়েছে :

ক্রমিক নং	স্থাপনা/ভবন নির্মাণের প্রস্তাবিত স্থান/জমির তফসিল	হযরত শাহজালাল আন্তর্জাতিক বিমানবন্দরের এরোড্রাম এলিভেশন হতে অনুমোদিত উচ্চতা
(ক)	ভৌগোলিক স্থানাংকঃ ২৩°৫১' ২৩.৭৯" উঃ, ৯০°২২' ৫৫.৯৫" পূঃ, মৌজা-বাউনিয়া, সি.এস দাগ নং-২৩৬৬, ২৩৬৭(অংশ), আর.এস দাগ নং-৬২৭৮, ৬২৭৯(অংশ), মহানগর দাগ নং-১১০০২, ১১০০৪(অংশ), তুরাগ, ঢাকা।	৯২(বিরানবই)ফুট

২। স্থাপনা/ভবন নির্মাণে নির্মাণকারী ব্যক্তি/গোষ্ঠী/সংস্থা/প্রতিষ্ঠানকে নিম্নবর্ণিত শর্ত সমূহ অবশ্যই পালন করতে হবে :


(ক) স্থাপনা/ভবনের সিঁড়িঘর, জলাধার, লিফট, এন্টেনা(যদি থাকে), খুঁটি, প্রতিবন্ধক বাতি ইত্যাদিসহ মোট উচ্চতা অনুমোদিত উচ্চতার মধ্যে সীমাবদ্ধ রাখতে হবে।

(খ) নির্মাণ কাজের জন্য ট্রেন বা তদজাতীয় কোন যন্ত্রপাতি ব্যবহার করলে সেগুলোও উক্ত উচ্চতার মধ্যে সীমিত রাখতে হবে।

(গ) স্থাপনা/ভবনের চূড়ায় (প্রযোজ্য ক্ষেত্রে) লাল প্রতিবন্ধক বাতি সূর্যাস্ত হতে সূর্যোদয় পর্যন্ত এবং খারাপ আবহাওয়ায় জ্বালিয়ে রাখতে হবে।

৩। হযরত শাহজালাল আন্তর্জাতিক বিমানবন্দরের এরোড্রাম এলিভেশন (Mean Sea Level হতে উচ্চতা)কে ভিত্তি বিবেচনায় উক্ত স্থানে অবকাঠামো নির্মাণের প্রাপ্য উচ্চতা নির্ধারণ করা হয়েছে। সুতরাং নির্মাণ স্থানের এলিভেশন ২৭ ফুটের অতিরিক্ত হলে, অতিরিক্ত উচ্চতা অত্র পত্রের মাধ্যমে প্রদত্ত উচ্চতা হতে বাদ দিয়ে প্রস্তাবিত অবকাঠামো নির্মাণ করতে হবে।

৪। রাজধানী উন্নয়ন কর্তৃপক্ষ/নকশা অনুমোদনকারী সংস্থা প্রস্তাবিত স্থানে উপরোক্ত শর্তাবলীর আলোকে অনুমোদিত উচ্চতার মধ্যে স্থাপনা/ভবন নির্মাণ সীমিত রাখা নিশ্চিত করবে।

  
(মোঃ মিজানুর রহমান)  
উপ-পরিচালক (এটিএস)  
বেসামরিক বিমান চলাচল কর্তৃপক্ষ।  
ফোনঃ ৮৯০ ১৪ ৩১  
ddats@caab.gov.bd

অনুলিপি : (জ্যেষ্ঠতার ভিত্তিতে নহে)

- ১। পরিচালক, জোন-৩, রাজধানী উন্নয়ন কর্তৃপক্ষ, জোনাল অফিস, মহাখালী, ঢাকা।
- ২। জনাবা মোছাঃ সুলতানা রাশিদা ফ্যালকন টাওয়ার, ৫০৩, ঢাকা ক্যান্টনমেন্ট, ঢাকা।

[www.caab.gov.bd](http://www.caab.gov.bd) ওয়েব সাইটের মাধ্যমে Cross Check করার জন্য অনুরোধ করা হলো।