

DD (1/20)  
20/01/2020

বাংলাদেশ বেসামরিক বিমান চলাচল কর্তৃপক্ষ

সদর দপ্তর, কুর্মিটোলা, ঢাকা  
এটিএস এন্ড এরোড্রামস বিভাগ

যোগাযোগ বিভাগ

ডায়েরী নম্বরঃ ২৩৩০

তারিখঃ ২৬.০১.২০২০

নং-৩০.৩১.০০০০.১৪৪.২০.০০১.১৮. ৪০৭৯

তারিখঃ-২৬/০১/২০২০খ্রিঃ।

✓ প্রতি,  
পরিচালক(যোগাযোগ),  
সিএএবি, সদর দপ্তর,  
কুর্মিটোলা, ঢাকা।

বিষয়ঃ বহুতল ভবন নির্মাণে জন্য প্রদানকৃত উচ্চতার ছাড়পত্র ওয়েব সাইটে প্রকাশ করণ প্রসংগে।

- সূত্রঃ
- (১) নং-৩০.৩১.০০০০.১৪৪.০৫.০১২.১৯.৪০৪১, তারিখঃ-০৫/০১/২০২০খ্রিঃ।
  - (২) নং-৩০.৩১.০০০০.১৪৪.০৫.০১২.১৯.৪০৪২, তারিখঃ-০৫/০১/২০২০খ্রিঃ।
  - (৩) নং-৩০.৩১.০০০০.১৪৪.০৫.০১২.১৯.৪০৪৩, তারিখঃ-০৫/০১/২০২০খ্রিঃ।
  - (৪) নং-৩০.৩১.০০০০.১৪৪.০৫.০১২.১৯.৪০৪৪, তারিখঃ-০৫/০১/২০২০খ্রিঃ।
  - (৫) নং-৩০.৩১.০০০০.১৪৪.০২.০০৫.১৯.৩৯৩৭, তারিখঃ-২৪/১১/২০১৯খ্রিঃ।
  - (৬) নং-৩০.৩১.০০০০.১৪৪.০২.০১১.১৯.৪০৪৫, তারিখঃ-০৫/০১/২০২০খ্রিঃ।
  - (৭) নং-৩০.৩১.০০০০.১৪৪.০৫.০০৯.১৯.৪০৪৬, তারিখঃ-০৫/০১/২০২০খ্রিঃ।
  - (৮) নং-৩০.৩১.০০০০.১৪৪.০৫.০০৯.১৯.৪০৪৭, তারিখঃ-০৫/০১/২০২০খ্রিঃ।
  - (৯) নং-৩০.৩১.০০০০.১৪৪.০৫.০০৯.১৯.৪০৪৮, তারিখঃ-০৫/০১/২০২০খ্রিঃ।
  - (১০) নং-৩০.৩১.০০০০.১৪৪.০৫.০০৯.১৯.৪০৪৯, তারিখঃ-০৫/০১/২০২০খ্রিঃ।
  - (১১) নং-৩০.৩১.০০০০.১৪৪.০৭.০০১.১৯.৪০৫০, তারিখঃ-০৬/০১/২০২০খ্রিঃ।
  - (১২) নং-৩০.৩১.০০০০.১৪৪.০৭.০০১.১৯.৪০৫১, তারিখঃ-০৬/০১/২০২০খ্রিঃ।
  - (১৩) নং-৩০.৩১.০০০০.১৪৪.০৭.০০১.১৯.৪০৫২, তারিখঃ-০৬/০১/২০২০খ্রিঃ।
  - (১৪) নং-৩০.৩১.০০০০.১৪৪.০৭.০০১.১৯.৪০৫৩, তারিখঃ-০৬/০১/২০২০খ্রিঃ।
  - (১৫) নং-৩০.৩১.০০০০.১৪৪.১০.০০২.১৯.৪০৫৪, তারিখঃ-০৬/০১/২০২০খ্রিঃ।
  - (১৬) নং-৩০.৩১.০০০০.১৪৪.১০.০০২.১৯.৪০৫৫, তারিখঃ-০৬/০১/২০২০খ্রিঃ।
  - (১৭) নং-৩০.৩১.০০০০.১৪৪.১০.০০২.১৯.৪০৫৬, তারিখঃ-০৬/০১/২০২০খ্রিঃ।
  - (১৮) নং-৩০.৩১.০০০০.১৪৪.১০.০০২.১৯.৪০৫৭, তারিখঃ-০৬/০১/২০২০খ্রিঃ।
  - (১৯) নং-৩০.৩১.০০০০.১৪৪.১০.০০২.১৯.৪০৫৮, তারিখঃ-০৬/০১/২০২০খ্রিঃ।
  - (২০) নং-৩০.৩১.০০০০.১৪৪.০২.০১৮.১৯.৪০৬১, তারিখঃ-০৮/০১/২০২০খ্রিঃ।
  - (২১) নং-৩০.৩১.০০০০.১৪৪.০২.০১৮.১৯.৪০৬২, তারিখঃ-০৮/০১/২০২০খ্রিঃ।
  - (২২) নং-৩০.৩১.০০০০.১৪৪.০২.০১৮.১৯.৪০৬৩, তারিখঃ-০৮/০১/২০২০খ্রিঃ।
  - (২৩) নং-৩০.৩১.০০০০.১৪৪.০২.০১৮.১৯.৪০৬৪, তারিখঃ-০৮/০১/২০২০খ্রিঃ।

উপরোক্ত বিষয়ে সূত্রোল্লিখিত জারীকৃত ২৩(তেইশ)টি পত্র সিএএবি'র ওয়েব সাইটে প্রকাশের জন্য অনুরোধ করা হলো(কপি সংযুক্ত)।

২৬/০১/২০২০

(মোঃ মিজামুর রহমান)  
উপ-পরিচালক(এটিএস)  
বেসামরিক বিমান চলাচল কর্তৃপক্ষ।  
ফোনঃ ৮৯০ ১৪ ৩১  
ddats@caab.gov.bd

বাংলাদেশ বেসামরিক বিমান চলাচল কর্তৃপক্ষ

সদর দপ্তর, কুর্মিটোলা, ঢাকা  
এটিএস এন্ড এরোড্রামস বিভাগ

[www.caab.gov.bd](http://www.caab.gov.bd)

নং-৩০.৩১.০০০০.১৪৪.০৫.০১২.১৯. ৪০৪১

তারিখঃ- ০৫/০১/২০২০খ্রিঃ।

প্রতি,  
চেয়ারম্যান,  
রাজধানী উন্নয়ন কর্তৃপক্ষ,  
রাজউক ভবন, ঢাকা।

(মনোযোগঃ অথরাইজড অফিসার-৩/১, রাজধানী উন্নয়ন কর্তৃপক্ষ, জোনাল পরিচালকের কার্যালয়, মহাখালী, ঢাকা।)

বিষয়ঃ স্থাপনা/ভবন নির্মাণে উচ্চতার ছাড়পত্র প্রসঙ্গে।

সূত্রঃ (ক) নং-২৫.৩৯.০০০০.০৯৮.৯৯.০০৫.১৬-২৪৫৬, তারিখঃ-০৬/১০/২০১৯খ্রিঃ।  
(খ) নং-০৬.০৩.২৬০০.০১৯.০৮.০২৯.১৯.০১৮/৩২ক, তারিখঃ-০৫/১২/২০১৯খ্রিঃ।

০১। উপরোক্ত বিষয়ে সূত্রোদ্ধিখিত পত্রের বরাতে (সংশ্লিষ্ট অন্যান্য সরকারী সংস্থা/বিভাগের অনাপত্তি সাপেক্ষে) প্রস্তাবিত স্থানে তেজগাঁও বিমানবন্দরের OLS এর আলোকে ANO(AD) A1 এবং ICAO Annex-14 এর নিয়ম অনুযায়ী নিম্নেবর্ণিত ছকে প্রদর্শিত সর্বোচ্চ প্রাপ্য উচ্চতা কর্তৃপক্ষ কর্তৃক অনুমোদিত হয়েছে :

ক্রমিক নং	স্থাপনা/ভবন নির্মাণের প্রস্তাবিত স্থান/জমির তফসিল	তেজগাঁও বিমানবন্দরের এরোড্রাম এলিভেশন হতে অনুমোদিত উচ্চতা
(ক)	ভৌগোলিক স্থানাংকঃ ২৩°৪৭'০৪.৬০" উঃ, ৯০°২২'০২.৮৩" পূঃ, মৌজা-সেনপাড়া পর্বতা, সি,এস দাগ নং-১০১৮/১৫৯৩, ১৫৯৩, ১০১৬(অংশ), আর,এস দাগ নং-১৭৫০০, ১৭৫০১ ও ১৭৫০৯ (অংশ), মহানগর দাগ নং- ৬১৫৪৯, ৬১৫৮৫, ৬১৫৪৮, ৬১৫৬৬, ৬১৫৬৮, ৬১৫৬৪/৬১৫৮৮, ৬১৫৬৫, ৬১৫৬৭ ও ৬১৫৮৪(অংশ), মিরপুর, ঢাকা।	১৫০(একশত পঞ্চাশ)ফুট

- ২। স্থাপনা/ভবন নির্মাণে নির্মাণকারী ব্যক্তি/গোষ্ঠী/সংস্থা/প্রতিষ্ঠানকে নিম্নেবর্ণিত শর্ত সমূহ অবশ্যই পালন করতে হবে :
- (ক) স্থাপনা/ভবনের সিঁড়িঘর, জলাধার, লিফট, এন্টেনা(যদি থাকে), খুঁটি, প্রতিবন্ধক বাতি ইত্যাদিসহ মোট উচ্চতা অনুমোদিত উচ্চতার মধ্যে সীমাবদ্ধ রাখতে হবে।
- (খ) নির্মাণ কাজের জন্য ক্রেন বা তদজাতীয় কোন যন্ত্রপাতি ব্যবহার করলে সেগুলোও উক্ত উচ্চতার মধ্যে সীমিত রাখতে হবে।
- (গ) স্থাপনা/ভবনের চূড়ায় (প্রযোজ্য ক্ষেত্রে) লাল প্রতিবন্ধক বাতি সূর্যাস্ত হতে সূর্যোদয় পর্যন্ত এবং ঋরাপ আবহাওয়ায় জ্বালিয়ে রাখতে হবে।
- ৩। তেজগাঁও বিমানবন্দরের এরোড্রাম এলিভেশন (Mean Sea Level হতে উচ্চতা)কে ভিত্তি বিবেচনায় উক্ত স্থানে অবকাঠামো নির্মাণের প্রাপ্য উচ্চতা নির্ধারণ করা হয়েছে। সুতরাং নির্মাণ স্থানের এলিভেশন ২৪ ফুটের অতিরিক্ত হলে, অতিরিক্ত উচ্চতা অত্র পত্রের মাধ্যমে প্রদত্ত উচ্চতা হতে বাদ দিয়ে প্রস্তাবিত অবকাঠামো নির্মাণ করতে হবে।
- ৪। রাজধানী উন্নয়ন কর্তৃপক্ষ/নকশা অনুমোদনকারী সংস্থা প্রস্তাবিত স্থানে উপরোক্ত শর্তাবলীর আলোকে অনুমোদিত উচ্চতার মধ্যে স্থাপনা/ভবন নির্মাণ সীমিত রাখা নিশ্চিত করবে।

  
০৫/০১/২০

(মোঃ মিজানুর রহমান)  
উপ-পরিচালক (এটিএস)

বেসামরিক বিমান চলাচল কর্তৃপক্ষ।

ফোনঃ ৮৯০ ১৪ ৩১

[ddats@caab.gov.bd](mailto:ddats@caab.gov.bd)

অনুলিপি : (জ্যেষ্ঠতার ভিত্তিতে নহে)

১। পরিচালক(এটিএস), পরিচালনা ও প্রশিক্ষণ শাখা, এটিএস পরিদপ্তর, বিমান বাহিনী সদর দপ্তর, ঢাকা সেনানিবাস, ঢাকা।

২। পরিচালক, জোন-৩, রাজধানী উন্নয়ন কর্তৃপক্ষ, জোনাল অফিস, মহাখালী, ঢাকা।

৩। জনাব সামসুল আমীন, পরিচালক, বিল্ডিং টেকনোলজী এন্ড আইডিয়াস লিঃ, ৩ ও ৫, রোড নং-১১৩/এ, গুলশান-২, ঢাকা।

[www.caab.gov.bd](http://www.caab.gov.bd) ওয়েব সাইটের মাধ্যমে Cross Check করার জন্য অনুরোধ করা হলো।

বাংলাদেশ বেসামরিক বিমান চলাচল কর্তৃপক্ষ  
সদর দপ্তর, কুর্মিটোলা, ঢাকা  
এটিএস এন্ড এরোড্রামস বিভাগ  
[www.caab.gov.bd](http://www.caab.gov.bd)

নং-৩০.৩১.০০০০.১৪৪.০৫.০১২.১৯. ৪০৪২

তারিখঃ- ০৫/০১/২০২০খ্রিঃ।

প্রতি,  
চেয়ারম্যান,  
রাজধানী উন্নয়ন কর্তৃপক্ষ,  
রাজউক ভবন, ঢাকা।

(মনোযোগঃ অথরাইজড অফিসার-৩/১, রাজধানী উন্নয়ন কর্তৃপক্ষ, জোনাল পরিচালকের কার্যালয়, মহাখালী, ঢাকা।)

বিষয়ঃ স্থাপনা/ভবন নির্মাণে উচ্চতার ছাড়পত্র প্রসংগে।

সূত্রঃ (ক) নং-২৫.৩৯.০০০০.০৯৮.৯৯.০০৫.১৬-২৪১৪, তারিখঃ-৩০/০৯/২০১৯খ্রিঃ।  
(খ) নং-০৬.০৩.২৬০০.০১৯.০৮.০২৯.১৯.০১৮/৩২ক, তারিখঃ-০৫/১২/২০১৯খ্রিঃ।

০১। উপরোক্ত বিষয়ে সূত্রোদ্ধিখিত পত্রের বরাতে (সংশ্লিষ্ট অন্যান্য সরকারী সংস্থা/বিভাগের অনাপত্তি সাপেক্ষে) প্রস্তাবিত স্থানে তেজগাঁও বিমানবন্দরের OLS এর আলোকে ANO(AD) A1 এবং ICAO Annex-14 এর নিয়ম অনুযায়ী নিম্নেবর্ণিত ছকে প্রদর্শিত সর্বোচ্চ প্রাপ্য উচ্চতা কর্তৃপক্ষ কর্তৃক অনুমোদিত হয়েছে :

ক্রমিক নং	স্থাপনা/ভবন নির্মাণের প্রস্তাবিত স্থান/জমির তফসিল	তেজগাঁও বিমানবন্দরের এরোড্রাম এলিভেশন হতে অনুমোদিত উচ্চতা
(ক)	ভৌগলিক স্থানাঙ্কঃ ২৩°৪৮' ০৬.৫০" উঃ, ৯০°২২' ১৬.৫৬" পূঃ, মৌজা-সেনাপাড়া পর্বতা, সি.এস দাগ নং-১৩৪১(অংশ), আর.এস দাগ নং- ৯৩৫৯, ৯৩৬০(অংশ), মহানগর দাগ নং-৪২৩৫০(অংশ), মিরপুর, ঢাকা।	১৫০(একশত পঞ্চাশ)ফুট

- ২। স্থাপনা/ভবন নির্মাণে নির্মাণকারী ব্যক্তি/গোষ্ঠী/সংস্থা/প্রতিষ্ঠানকে নিম্নেবর্ণিত শর্ত সমূহ অবশ্যই পালন করতে হবে :
- (ক) স্থাপনা/ভবনের সিঁড়িঘর, জলাধার, লিফট, এন্টেনা(যদি থাকে), খুঁটি, প্রতিবন্ধক বাতি ইত্যাদিসহ মোট উচ্চতা অনুমোদিত উচ্চতার মধ্যে সীমাবদ্ধ রাখতে হবে।
- (খ) নির্মাণ কাজের জন্য ক্রেন বা তদজাতীয় কোন যন্ত্রপাতি ব্যবহার করলে সেগুলোও উক্ত উচ্চতার মধ্যে সীমিত রাখতে হবে।
- (গ) স্থাপনা/ভবনের চূড়ায় (প্রযোজ্য ক্ষেত্রে) লাল প্রতিবন্ধক বাতি সূর্যাস্ত হতে সূর্যোদয় পর্যন্ত এবং খারাপ আবহাওয়ায় জ্বালিয়ে রাখতে হবে।
- ৩। তেজগাঁও বিমানবন্দরের এরোড্রাম এলিভেশন (Mean Sea Level হতে উচ্চতা)কে ভিত্তি বিবেচনায় উক্ত স্থানে অবকাঠামো নির্মাণের প্রাপ্য উচ্চতা নির্ধারণ করা হয়েছে। সুতরাং নির্মাণ স্থানের এলিভেশন ২৪ ফুটের অতিরিক্ত হলে, অতিরিক্ত উচ্চতা অত্র পত্রের মাধ্যমে প্রদত্ত উচ্চতা হতে বাদ দিয়ে প্রস্তাবিত অবকাঠামো নির্মাণ করতে হবে।
- ৪। রাজধানী উন্নয়ন কর্তৃপক্ষ/নকশা অনুমোদনকারী সংস্থা প্রস্তাবিত স্থানে উপরোক্ত শর্তাবলীর আলোকে অনুমোদিত উচ্চতার মধ্যে স্থাপনা/ভবন নির্মাণ সীমিত রাখা নিশ্চিত করবে।

  
০৫/০১/২০

(মোঃ মিজানুর রহমান)  
উপ-পরিচালক(এটিএস)  
বেসামরিক বিমান চলাচল কর্তৃপক্ষ।

ফোনঃ ৮৯০ ১৪ ৩১

ddats@caab.gov.bd

অনুলিপি : (জ্যেষ্ঠতার ভিত্তিতে নহে)

- ১। পরিচালক(এটিএস), পরিচালনা ও প্রশিক্ষণ শাখা, এটিএস পরিদপ্তর, বিমান বাহিনী সদর দপ্তর, ঢাকা সেনানিবাস, ঢাকা।
- ২। পরিচালক, জোন-৩, রাজধানী উন্নয়ন কর্তৃপক্ষ, জোনাল অফিস, মহাখালী, ঢাকা।
- ৩। জনাব মোঃ রেজাউল হক ভূইয়া গং, সাং-২৪/২/এ, পূর্ব কাজীপাড়া, মিরপুর, ঢাকা-১২১৬।

[www.caab.gov.bd](http://www.caab.gov.bd) গুয়েব সাইটের  
মাধ্যমে Cross Check করার জন্য  
অনুরোধ করা হলো।

বাংলাদেশ বেসামরিক বিমান চলাচল কর্তৃপক্ষ

সদর দপ্তর, কুর্মিটোলা, ঢাকা  
এটিএস এন্ড এরোড্রামস বিভাগ

[www.caab.gov.bd](http://www.caab.gov.bd)

নং-৩০.৩১.০০০০.১৪৪.০৫.০১২.১৯. ৪০৪৬

তারিখঃ- ০৫/০১/২০২০খ্রিঃ।

প্রতি,  
চেয়ারম্যান,  
রাজধানী উন্নয়ন কর্তৃপক্ষ,  
রাজউক ভবন, ঢাকা।

(মনোযোগঃ অথরাইজড অফিসার-৩/১, রাজধানী উন্নয়ন কর্তৃপক্ষ, জোনাল পরিচালকের কার্যালয়, মহাখালী, ঢাকা।)


বিষয়ঃ স্থাপনা/ভবন নির্মাণে উচ্চতার ছাড়পত্র প্রসংগে।

সূত্রঃ (ক) নং-২৫.৩৯.০০০০.০৯৮.৯৯.০০৫.১৬-২৩৬৯, তারিখঃ-১৯/০৯/২০১৯খ্রিঃ।  
(খ) নং-০৬.০৩.২৬০০.০১৯.০৮.০২৯.১৯.০১৮/৩২ক, তারিখঃ-০৫/১২/২০১৯খ্রিঃ।

০১। উপরোক্ত বিষয়ে সূত্রোক্তিত পত্রের বরাতে (সংশ্লিষ্ট অন্যান্য সরকারী সংস্থা/বিভাগের অনাপত্তি সাপেক্ষে) প্রস্তাবিত স্থানে তেজগাঁও বিমানবন্দরের OLS এর আলোকে ANO(AD) A1 এবং ICAO Annex-14 এর নিয়ম অনুযায়ী নিম্নেবর্ণিত ছকে প্রদর্শিত সর্বোচ্চ প্রাপ্য উচ্চতা কর্তৃপক্ষ কর্তৃক অনুমোদিত হয়েছেঃ

ক্রমিক নং	স্থাপনা/ভবন নির্মাণের প্রস্তাবিত স্থান/জমির তফসিল	তেজগাঁও বিমানবন্দরের এরোড্রাম এলিভেশন হতে অনুমোদিত উচ্চতা
(ক)	ভৌগলিক স্থানাংকঃ ২৩°৪৮' ০০.৩৯" উঃ, ৯০°২২' ৩২.১৭" পূঃ, মৌজা-সেনপাড়া পর্বতা, সি,এস দাগ নং-১৩১৩(অংশ), আর,এস দাগ নং- ১০০৩৮(অংশ), এম,এস দাগ নং-৪২৮৪৪, পূর্ব কাজীপাড়া, কাফরুল, ঢাকা।	৭১(একাত্তর)ফুট

- ২। স্থাপনা/ভবন নির্মাণে নির্মাণকারী ব্যক্তি/গোষ্ঠী/সংস্থা/প্রতিষ্ঠানকে নিম্নেবর্ণিত শর্ত সমূহ অবশ্যই পালন করতে হবেঃ
- (ক) স্থাপনা/ভবনের সিঁড়িঘর, জলাধার, লিফট, এন্টেনা(যদি থাকে), খুঁটি, প্রতিবন্ধক বাতি ইত্যাদিসহ মোট উচ্চতা অনুমোদিত উচ্চতার মধ্যে সীমাবদ্ধ রাখতে হবে।
- (খ) নির্মাণ কাজের জন্য ট্রেন বা তদজাতীয় কোন যন্ত্রপাতি ব্যবহার করলে সেগুলোও উক্ত উচ্চতার মধ্যে সীমিত রাখতে হবে।
- (গ) স্থাপনা/ভবনের চূড়ায় (প্রযোজ্য ক্ষেত্রে) লাল প্রতিবন্ধক বাতি সূর্যাস্ত হতে সূর্যোদয় পর্যন্ত এবং খারাপ আবহাওয়ায় জ্বালিয়ে রাখতে হবে।
- ৩। তেজগাঁও বিমানবন্দরের এরোড্রাম এলিভেশন (Mean Sea Level হতে উচ্চতা)কে ভিত্তি বিবেচনায় উক্ত স্থানে অবকাঠামো নির্মাণের প্রাপ্য উচ্চতা নির্ধারণ করা হয়েছে। সুতরাং নির্মাণ স্থানের এলিভেশন ২৪ ফুটের অতিরিক্ত হলে, অতিরিক্ত উচ্চতা অত্র পত্রের মাধ্যমে প্রদত্ত উচ্চতা হতে বাদ দিয়ে প্রস্তাবিত অবকাঠামো নির্মাণ করতে হবে।
- ৪। রাজধানী উন্নয়ন কর্তৃপক্ষ/নকশা অনুমোদনকারী সংস্থা প্রস্তাবিত স্থানে উপরোক্ত শর্তাবলীর আলোকে অনুমোদিত উচ্চতার মধ্যে স্থাপনা/ভবন নির্মাণ সীমিত রাখা নিশ্চিত করবে।

  
(মোঃ শিকাইলুর রহমান)  
উপ-পরিচালক(এটিএস)  
বেসামরিক বিমান চলাচল কর্তৃপক্ষ।  
ফোনঃ ৮৯০ ১৪ ৩১  
ddats@caab.gov.bd

অনুলিপি : (জ্যেষ্ঠতার ভিত্তিতে নহে)

- ১। পরিচালক(এটিএস), পরিচালনা ও প্রশিক্ষণ শাখা, এটিএস পরিদপ্তর, বিমান বাহিনী সদর দপ্তর, ঢাকা সেনানিবাস, ঢাকা।  
২। পরিচালক, জোন-৩, রাজধানী উন্নয়ন কর্তৃপক্ষ, জোনাল অফিস, মহাখালী, ঢাকা।  
৩। জনাবা হালিমা খাতুন গং, ২০৭, পূর্ব কাজীপাড়া, কাফরুল, ঢাকা।

[www.caab.gov.bd](http://www.caab.gov.bd) ওয়েব সাইটের মাধ্যমে Cross Check করার জন্য অনুরোধ করা হলো।

বাংলাদেশ বেসামরিক বিমান চলাচল কর্তৃপক্ষ  
সদর দপ্তর, কুর্মিটোলা, ঢাকা  
এটিএস এন্ড এরোড্রামস বিভাগ  
[www.caab.gov.bd](http://www.caab.gov.bd)

নং-৩০.৩১.০০০০.১৪৪.০৫.০১২.১৯. ৪ ৪ ৪ ৪

তারিখঃ- ০৫/০১/২০২০খ্রিঃ।

প্রতি,  
মহাপরিচালক,  
জাতীয় গণমাধ্যম ইনস্টিটিউট  
তথ্য মন্ত্রণালয়  
১২৫/এ, দারুস সালাম, এ. ডব্লিউ চৌধুরী রোড,  
ঢাকা-১২১৬।

বিষয়ঃ স্থাপনা/ভবন নির্মাণে উচ্চতার ছাড়পত্র প্রসঙ্গে।

সূত্রঃ (ক) নং-১৫.৫৫.০০০০.০০১.১৪.০২৪.১৮.২৭২৮, তারিখঃ-১৫/১০/২০১৯খ্রিঃ।  
(খ) নং-০৬.০৩.২৬০০.০১৯.০৮.০২৯.১৯.০১৮/৩২ক, তারিখঃ-০৫/১২/২০১৯খ্রিঃ।

০১। উপরোক্ত বিষয়ে সূত্রোদ্ধিখিত পত্রের বরাতে (সংশ্লিষ্ট অন্যান্য সরকারী সংস্থা/বিভাগের অনাপত্তি সাপেক্ষে) প্রস্তাবিত স্থানে তেজগাঁও বিমানবন্দরের OLS এর আলোকে ANO(AD) A1 এবং ICAO Annex-14 এর নিয়ম অনুযায়ী নিম্নেবর্ণিত ছকে প্রদর্শিত সর্বোচ্চ প্রাপ্য উচ্চতা কর্তৃপক্ষ কর্তৃক অনুমোদিত হয়েছে :

ক্রমিক নং	স্থাপনা/ভবন নির্মাণের প্রস্তাবিত স্থান/জমির তফসিল	তেজগাঁও বিমানবন্দরের এরোড্রাম এলিভেশন হতে অনুমোদিত উচ্চতা
(ক)	ডরমিটরি ভবন ভৌগোলিক স্থানাংকঃ ২৩°৪৬' ৫১.৭০" উঃ, ৯০°২১' ২০.৭০" পূঃ, প্রকল্প এলাকা-১২৫/এ, দারুস সালাম, এ. ডব্লিউ চৌধুরী রোড, মিরপুর, উত্তর সিটি কর্পোরেশন, ঢাকা।	১৫০(একশত পঞ্চাশ)ফুট
(খ)	আবাসিক ভবন ভৌগোলিক স্থানাংকঃ ২৩°৪৬' ৫১.৫০" উঃ, ৯০°২১' ১৯.৭০" পূঃ, মৌজা-বড় সায়েক, এস,এ দাগ নং-৪৪, আর,এস দাগ নং-২৬, সিটি জরিপ দাগ নং-৬০৩, উপজেলা-মিরপুর, জেলা-ঢাকা।	

- ২। স্থাপনা/ভবন নির্মাণে নির্মাণকারী ব্যক্তি/গোষ্ঠী/সংস্থা/প্রতিষ্ঠানকে নিম্নেবর্ণিত শর্ত সমূহ অবশ্যই পালন করতে হবে :
- (ক) স্থাপনা/ভবনের সিঁড়িঘর, জলাধার, লিফট, এন্টেনা(যদি থাকে), খুঁটি, প্রতিবন্ধক বাতি ইত্যাদিসহ মোট উচ্চতা অনুমোদিত উচ্চতার মধ্যে সীমাবদ্ধ রাখতে হবে।
- (খ) নির্মাণ কাজের জন্য ফ্রেন বা তদজাতীয় কোন যন্ত্রপাতি ব্যবহার করলে সেগুলোও উক্ত উচ্চতার মধ্যে সীমিত রাখতে হবে।
- (গ) স্থাপনা/ভবনের চূড়ায় (প্রযোজ্য ক্ষেত্রে) লাল প্রতিবন্ধক বাতি সূর্যাস্ত হতে সূর্যোদয় পর্যন্ত এবং খারাপ আবহাওয়ায় জ্বালিয়ে রাখতে হবে।
- ৩। তেজগাঁও বিমানবন্দরের এরোড্রাম এলিভেশন (Mean Sea Level হতে উচ্চতা)কে ভিত্তি বিবেচনায় উক্ত স্থানে অবকাঠামো নির্মাণের প্রাপ্য উচ্চতা নির্ধারণ করা হয়েছে। সুতরাং নির্মাণ স্থানের এলিভেশন ২৪ ফুটের অতিরিক্ত হলে, অতিরিক্ত উচ্চতা অত্র পত্রের মাধ্যমে প্রদত্ত উচ্চতা হতে বাদ দিয়ে প্রস্তাবিত অবকাঠামো নির্মাণ করতে হবে।
- ৪। রাজধানী উন্নয়ন কর্তৃপক্ষ/নকশা অনুমোদনকারী সংস্থা প্রস্তাবিত স্থানে উপরোক্ত শর্তাবলীর আলোকে অনুমোদিত উচ্চতার মধ্যে স্থাপনা/ভবন নির্মাণ সীমিত রাখা নিশ্চিত করবে।

(মোঃ মিজানুর রহমান)  
উপ-পরিচালক (এটিএস)  
বেসামরিক বিমান চলাচল কর্তৃপক্ষ।  
ফোনঃ ৮৯০ ১৪ ৩১  
ddats@caab.gov.bd

অনুলিপি : (জ্যেষ্ঠতার ভিত্তিতে নহে)

- ১। পরিচালক(এটিএস), পরিচালনা ও প্রশিক্ষণ শাখা, এটিএস পরিদপ্তর, বিমান  
বাহিনী সদর দপ্তর, ঢাকা সেনানিবাস, ঢাকা।  
২। পরিচালক, জোন-৩, রাজধানী উন্নয়ন কর্তৃপক্ষ, জোনাল অফিস, মহাখালী, ঢাকা।

[www.caab.gov.bd](http://www.caab.gov.bd) ওয়েব সাইটের  
মাধ্যমে Cross Check করার জন্য  
অনুরোধ করা হলো।

বাংলাদেশ বেসামরিক বিমান চলাচল কর্তৃপক্ষ

সদর দপ্তর, কুর্মিটোলা, ঢাকা

এটিএস এন্ড এরোড্রামস বিভাগ

[www.caab.gov.bd](http://www.caab.gov.bd)

নং-৩০.৩১.০০০০.১৪৪.০২.০০৫.১৯.৩৯৩৭

তারিখঃ- ২৪/১১/২০১৯খ্রিঃ।

প্রতি,  
চেয়ারম্যান,  
রাজধানী উন্নয়ন কর্তৃপক্ষ,  
রাজউক ভবন, ঢাকা।

(মনোযোগঃ অথরাইজড অফিসার-২/১, রাজধানী উন্নয়ন কর্তৃপক্ষ, জোনাল অফিস, উত্তরা, ঢাকা।)

বিষয়ঃ স্থাপনা/ভবন নির্মাণে উচ্চতার ছাড়পত্র প্রসংগে।

সূত্রঃ (ক) নং-২৫.৩৯.০০০০.০৯০.৯৯.০৯১.১৯.৪১০, তারিখঃ-৩১/১০/২০১৯খ্রিঃ।

(খ) নং-২৩.০৮.০০০০.০০৮.২৩.০০১.১৭.৫৪১, তারিখঃ-২৪/১০/২০১৯খ্রিঃ।

০১। উপরোক্ত বিষয়ে সূত্রোদ্ধিখিত 'ক' পত্রের বরাতে (সংশ্লিষ্ট অন্যান্য সরকারী সংস্থা/বিভাগের অনাপত্তি সাপেক্ষে) প্রস্তাবিত স্থানে হযরত শাহজালাল আন্তর্জাতিক বিমানবন্দরের OLS এর আলোকে ANO(AD) A1 এবং ICAO Annex-14 এর নিয়ম অনুযায়ী নিম্নেবর্ণিত হকে প্রদর্শিত সর্বোচ্চ প্রাপ্য উচ্চতা কর্তৃপক্ষ কর্তৃক অনুমোদিত হয়েছে :

ক্রমিক নং	স্থাপনা/ভবন নির্মাণের প্রস্তাবিত স্থান/জমির তফসিল	হযরত শাহজালাল আন্তর্জাতিক বিমানবন্দরের এরোড্রাম এলিভেশন হতে অনুমোদিত উচ্চতা
(ক)	সার্ভে অব বাংলাদেশ কর্তৃক নির্ণয়কৃত প্লটের ভৌগোলিক স্থানাংকঃ ২৩°৫২' ০১.৯৫' উঃ, ৯০°২৩' ১২.০০' পূঃ ও সম্মুখ রাস্তার এলিভেশন ৬.৬৯মিটার(২১.৯৫ফুট), প্লট নং-৭০, রোড নং-১৫, সেক্টর নং-১৪, উত্তরা আবাসিক এলাকা, ঢাকা।	১৯(উনিশ)ফুট

২। হযরত শাহজালাল আন্তর্জাতিক বিমানবন্দরের এরোড্রাম এলিভেশন (Mean Sea Level হতে উচ্চতা) কে ভিত্তি ধরে এবং উল্লেখিত প্লটের এলিভেশন ২৭ফুট ধরে নিয়ে এই উচ্চতা ১৯(উনিশ)ফুট অনুমোদন দেওয়া হয়। সূত্র 'খ' এর মোতাবেক সার্ভে অব বাংলাদেশ কর্তৃক বর্ণিত প্লটের সম্মুখ রাস্তার এলিভেশন ২১.৯৫(একুশ দশমিক নয় পাঁচ)ফুট হিসাবে প্রত্যয়নপত্র প্রদান করা হয়। সে প্রেক্ষিতে অনুমোদিত উচ্চতার সহিত ৫.০৫(পাঁচ দশমিক শূন্য পাঁচ)ফুট যোগ করে প্রস্তাবিত স্থাপনা/ভবন নির্মাণ করার অনুমতি দেওয়া যেতে পারে।

৩। স্থাপনা/ভবন নির্মাণে নির্মাণকারী ব্যক্তি/গোষ্ঠী/সংস্থা/প্রতিষ্ঠানকে নিম্নেবর্ণিত শর্ত সমূহ অবশ্যই পালন করতে হবে :

(ক) স্থাপনা/ভবনের সিঁড়িঘর, জলাধার, লিফট, এন্টেনা(যদি থাকে), খুঁটি, প্রতিবন্ধক বাতি ইত্যাদিসহ মোট উচ্চতা অনুমোদিত উচ্চতার মধ্যে সীমাবদ্ধ রাখতে হবে।

(খ) নির্মাণ কাজের জন্য ফ্রেন বা তদজাতীয় কোন যন্ত্রপাতি ব্যবহার করলে সেগুলোও উক্ত উচ্চতার মধ্যে সীমিত রাখতে হবে।

(গ) স্থাপনা/ভবনের চূড়ায় (প্রযোজ্য ক্ষেত্রে) লাল প্রতিবন্ধক বাতি সূর্যাস্ত হতে সূর্যোদয় পর্যন্ত এবং খারাপ আবহাওয়ায় জ্বালিয়ে রাখতে হবে।

৪। রাজধানী উন্নয়ন কর্তৃপক্ষ/নকশা অনুমোদনকারী সংস্থা প্রস্তাবিত স্থানে অনুচ্ছেদ-২ এর আলোকে অনুমোদিত উচ্চতার মধ্যে স্থাপনা/ভবন নির্মাণ সীমিত রাখা নিশ্চিত করবে।



(মোঃ মিজানুর রহমান)

উপ-পরিচালক(এটিএস)

বেসামরিক বিমান চলাচল কর্তৃপক্ষ।

ফোনঃ ৮৯০ ১৪ ৩১

ddats@caab.gov.bd

১৫

অনুলিপি : (জ্যেষ্ঠতার ভিত্তিতে নহে)

১। পরিচালক, জোন-২, রাজধানী উন্নয়ন কর্তৃপক্ষ, জোনাল অফিস, উত্তরা, ঢাকা।

২। জনাব সৈয়দা ফেরদৌসী জান্নাত, চান্দপুর(বড়বাড়ী), ডাকঘরঃ চান্দপুর, কটিয়াদী, কিশোরগঞ্জ।

[www.caab.gov.bd](http://www.caab.gov.bd) ওয়েব সাইটের মাধ্যমে Cross Check করার জন্য অনুরোধ করা হলো।

বাংলাদেশ বেসামরিক বিমান চলাচল কর্তৃপক্ষ

সদর দপ্তর, কুর্মিটোলা, ঢাকা  
এটিএস এন্ড এরোড্রামস বিভাগ

[www.caab.gov.bd](http://www.caab.gov.bd)

নং-৩০.৩১.০০০০.১৪৪.০২.০১১.১৯. ৪০৪২

তারিখঃ- ০৫/০১/২০২০খ্রিঃ।

প্রতি,  
উপ-প্রধান স্থপতি(চঃদাঃ),  
প্রধান প্রকৌশলীর কার্যালয়,  
স্বাস্থ্য প্রকৌশল অধিদপ্তর(এইচইডি),  
স্বাস্থ্য ও পরিবার কল্যাণ মন্ত্রণালয়  
১০৫-১০৬, মতিঝিল বা/এ,  
ঢাকা-১০০০।

বিষয়ঃ স্থাপনা/ভবন নির্মাণে উচ্চতার ছাড়পত্র প্রসংগে।

সূত্রঃ নং-স্বাপকম/এইচইডি/২০১৯-বিবিধ/২৬৩৬, তারিখঃ-২৬/১১/২০১৯খ্রিঃ।

০১। উপরোক্ত বিষয়ে সূত্রোল্লিখিত পত্রের বরাতে (সংশ্লিষ্ট অন্যান্য সরকারী সংস্থা/বিভাগের অনাপত্তি সাপেক্ষে) প্রস্তাবিত স্থানে হযরত শাহজালাল আন্তর্জাতিক বিমানবন্দরের OLS এর আলোকে ANO(AD) A1 এবং ICAO Annex-14 এর নিয়ম অনুযায়ী নিম্নেবর্ণিত ছকে প্রদর্শিত সর্বোচ্চ প্রাপ্য উচ্চতা কর্তৃপক্ষ কর্তৃক অনুমোদিত হয়েছে :

ক্রমিক নং	স্থাপনা/ভবন নির্মাণের প্রস্তাবিত স্থান/জমির ভূমিসল	হযরত শাহজালাল আন্তর্জাতিক বিমানবন্দরের এরোড্রাম এলিভেশন হতে অনুমোদিত উচ্চতা
(ক)	ভৌগলিক স্থানাঙ্কঃ ২৩°৪৬' ৩৯.৯৫" উঃ, ৯০°২৪' ১৭.৯৮" পূঃ, ২৩°৪৬' ৪০.১২" উঃ, ৯০°২৪' ১১.২৫" পূঃ, ২৩°৪৬' ৩৫.৯০" উঃ, ৯০°২৪' ১৮.৪২" পূঃ, ২৩°৪৬' ৩৬.৩৪" উঃ, ৯০°২৪' ১১.৬৯" পূঃ, শেখ হাসিনা কমিউনিটি ক্লিনিক ট্রাষ্ট ভবন, মহাখালী, ঢাকা।	৪৮০(চারশত আশি)ফুট
(খ)	ভৌগলিক স্থানাঙ্কঃ ২৩°৪৬' ৪৮.৭১" উঃ, ৯০°২৪' ৩৩.৪৭" পূঃ, ২৩°৪৬' ৪৮.৬৫" উঃ, ৯০°২৪' ৩০.৪৭" পূঃ, ২৩°৪৬' ৪৭.৩৯" উঃ, ৯০°২৪' ৩৩.৫৫" পূঃ, ২৩°৪৬' ৪৭.৫৭" উঃ, ৯০°২৪' ৩০.৫২" পূঃ, ডাইরেক্টর জেনারেল হেলথ ভবন, মহাখালী, ঢাকা।	৪৩৬(চারশত ত্রিশ)ফুট

২। স্থাপনা/ভবন নির্মাণে নির্মাণকারী ব্যক্তি/গোষ্ঠী/সংস্থা/প্রতিষ্ঠানকে নিম্নেবর্ণিত শর্ত সমূহ অবশ্যই পালন করতে হবে :

(ক) স্থাপনা/ভবনের সিঁড়িঘর, জলাধার, লিফট, এস্টেনা(যদি থাকে), খুঁটি, প্রতিবন্ধক বাতি ইত্যাদিসহ মোট উচ্চতা অনুমোদিত উচ্চতার মধ্যে সীমাবদ্ধ রাখতে হবে।

(খ) নির্মাণ কাজের জন্য ক্রেন বা তদজাতীয় কোন যন্ত্রপাতি ব্যবহার করলে সেগুলোও উক্ত উচ্চতার মধ্যে সীমিত রাখতে হবে।

(গ) স্থাপনা/ভবনের চূড়ায় (প্রযোজ্য ক্ষেত্রে) লাল প্রতিবন্ধক বাতি সূর্যাস্ত হতে সূর্যোদয় পর্যন্ত এবং ঋরাপ আবহাওয়ায় জ্বালিয়ে রাখতে হবে।

৩। হযরত শাহজালাল আন্তর্জাতিক বিমানবন্দরের এরোড্রাম এলিভেশন (Mean Sea Level হতে উচ্চতা)কে ভিত্তি বিবেচনায় উক্ত স্থানে অবকাঠামো নির্মাণের প্রাপ্য উচ্চতা নির্ধারণ করা হয়েছে। সুতরাং নির্মাণ স্থানের এলিভেশন ২৭ ফুটের অতিরিক্ত হলে, অতিরিক্ত উচ্চতা অত্র পত্রের মাধ্যমে প্রদত্ত উচ্চতা হতে বাদ দিয়ে প্রস্তাবিত অবকাঠামো নির্মাণ করতে হবে।

৪। রাজধানী উন্নয়ন কর্তৃপক্ষ/নকশা অনুমোদনকারী সংস্থা প্রস্তাবিত স্থানে উপরোক্ত শর্তাবলীর আলোকে অনুমোদিত উচ্চতার মধ্যে স্থাপনা/ভবন নির্মাণ সীমিত রাখা নিশ্চিত করবে।



(মোঃ মিজানুর রহমান)  
উপ-পরিচালক(এটিএস)  
বেসামরিক বিমান চলাচল কর্তৃপক্ষ।  
ফোনঃ ৮৯০ ১৪ ৩১  
ddats@caab.gov.bd

অনুলিপি : (জ্যেষ্ঠতার ভিত্তিতে নহে)

১। পরিচালক, জোন-৪, রাজধানী উন্নয়ন কর্তৃপক্ষ, মহাখালী জোনাল অফিস, ঢাকা।

২। তত্ত্বাবধায়ক প্রকৌশলী(পিএন্ডএ), এইচইডি, প্রধান কার্যালয়, ঢাকা।

৩। নির্বাহী প্রকৌশলী, এইচইডি, ঢাকা সিটি বিভাগ, ঢাকা।

[www.caab.gov.bd](http://www.caab.gov.bd) ওয়েব সাইটের  
মাধ্যমে Cross Check করার জন্য  
অনুরোধ করা হলো।

বাংলাদেশ বেসামরিক বিমান চলাচল কর্তৃপক্ষ  
সদর দপ্তর, কুর্মিটোলা, ঢাকা  
এটিএস এন্ড এরোড্রামস বিভাগ  
[www.caab.gov.bd](http://www.caab.gov.bd)

নং-৩০.৩১.০০০০.১৪৪.০৫.০০৯.১৯. ৪০৪৮

তারিখঃ- ০৫/০১/২০২০খ্রিঃ।

প্রতি,  
চেয়ারম্যান,  
রাজধানী উন্নয়ন কর্তৃপক্ষ,  
রাজউক ভবন, ঢাকা।

(মনোযোগঃ অথরাইজড অফিসার-৫/১, রাজধানী উন্নয়ন কর্তৃপক্ষ, রাজউক ভবন, ঢাকা।)

বিষয়ঃ স্থাপনা/ভবন নির্মাণে উচ্চতার ছাড়পত্র প্রসঙ্গে।

সূত্রঃ (ক) নং-রাজউক/জোন-৫/১এম-০৩/০৯(অংশ-১)/২১স্বাঃ, তারিখঃ-০৫/০৫/২০১৯খ্রিঃ।

(খ) নং-০৬.০৩.২৬০০.০১৯.০৮.০২৯.১৯.০১৮/৩২ক, তারিখঃ-০৫/১২/২০১৯খ্রিঃ।

০১। উপরোক্ত বিষয়ে সূত্রোল্লিখিত পত্রের বরাতে (সংশ্লিষ্ট অন্যান্য সরকারী সংস্থা/বিভাগের অনাপত্তি সাপেক্ষে) প্রস্তাবিত স্থানে তেজগাঁও বিমানবন্দরের OLS এর আলোকে ANO(AD) A1 এবং ICAO Annex-14 এর নিয়ম অনুযায়ী নিম্নেবর্ণিত ছকে প্রদর্শিত সর্বোচ্চ প্রাপ্য উচ্চতা কর্তৃপক্ষ কর্তৃক অনুমোদিত হয়েছে :

ক্রমিক নং	স্থাপনা/ভবন নির্মাণের প্রস্তাবিত স্থান/জমির তফসিল	তেজগাঁও বিমানবন্দরের এরোড্রাম এলিভেশন হতে অনুমোদিত উচ্চতা
(ক)	ভৌগলিক স্থানাঙ্কঃ ২৩°৪৫' ২০.১৫" উঃ, ৯০°২২' ২৭.৮৬" পূঃ, মৌজা-ধানমন্ডি, প্লট নং-৩৯০/বি, রোড নং-২৭(পুরাতন), ধানমন্ডি, ঢাকা।	১৫০(একশত পঞ্চাশ)ফুট

২। স্থাপনা/ভবন নির্মাণে নির্মাণকারী ব্যক্তি/গোষ্ঠী/সংস্থা/প্রতিষ্ঠানকে নিম্নেবর্ণিত শর্ত সমূহ অবশ্যই পালন করতে হবে :


(ক) স্থাপনা/ভবনের সিঁড়িঘর, জলাধার, লিফট, এন্টেনা(যদি থাকে), খুঁটি, প্রতিবন্ধক বাতি ইত্যাদিসহ মোট উচ্চতা অনুমোদিত উচ্চতার মধ্যে সীমাবদ্ধ রাখতে হবে।

(খ) নির্মাণ কাজের জন্য ট্রেন বা তদজাতীয় কোন যন্ত্রপাতি ব্যবহার করলে সেগুলোও উক্ত উচ্চতার মধ্যে সীমিত রাখতে হবে।

(গ) স্থাপনা/ভবনের চূড়ায় (প্রযোজ্য ক্ষেত্রে) লাল প্রতিবন্ধক বাতি সূর্যাস্ত হতে সূর্যোদয় পর্যন্ত এবং খারাপ আবহাওয়ায় জ্বালিয়ে রাখতে হবে।

৩। তেজগাঁও বিমানবন্দরের এরোড্রাম এলিভেশন (Mean Sea Level হতে উচ্চতা)কে ভিত্তি বিবেচনায় উক্ত স্থানে অবকাঠামো নির্মাণের প্রাপ্য উচ্চতা নির্ধারণ করা হয়েছে। সুতরাং নির্মাণ স্থানের এলিভেশন ২৪ ফুটের অতিরিক্ত হলে, অতিরিক্ত উচ্চতা অত্র পত্রের মাধ্যমে প্রদত্ত উচ্চতা হতে বাদ দিয়ে প্রস্তাবিত অবকাঠামো নির্মাণ করতে হবে।

৪। রাজধানী উন্নয়ন কর্তৃপক্ষ/নকশা অনুমোদনকারী সংস্থা প্রস্তাবিত স্থানে উপরোক্ত শর্তাবলীর আলোকে অনুমোদিত উচ্চতার মধ্যে স্থাপনা/ভবন নির্মাণ সীমিত রাখা নিশ্চিত করবে।

  
(মোঃ মিজানুর রহমান)  
উপ-পরিচালক(এটিএস)  
বেসামরিক বিমান চলাচল কর্তৃপক্ষ।  
ফোনঃ ৮৯০ ১৪ ৩১  
ddats@caab.gov.bd

অনুলিপি : (জ্যেষ্ঠতার ভিত্তিতে নহে)

১। পরিচালক(এটিএস), পরিচালনা ও প্রশিক্ষণ শাখা, এটিএস পরিদপ্তর, বিমান বাহিনী সদর দপ্তর, ঢাকা সেনানিবাস, ঢাকা।

২। পরিচালক, জোন-৫, রাজধানী উন্নয়ন কর্তৃপক্ষ, রাজউক ভবন, ঢাকা।

৩। জনাব রোমো রউফ চৌধুরী (আম-মোজার গ্রহীতা) প্লট নং-৩৯০/বি, রোড নং-২৭(পুরাতন), ধানমন্ডি, ঢাকা।

[www.caab.gov.bd](http://www.caab.gov.bd) ওয়েব সাইটের  
মাধ্যমে Cross Check করার জন্য  
অনুরোধ করা হলো।



বাংলাদেশ বেসামরিক বিমান চলাচল কর্তৃপক্ষ

সদর দপ্তর, কুর্মিটোলা, ঢাকা  
এটিএস এন্ড এরোড্রামস বিভাগ

[www.caab.gov.bd](http://www.caab.gov.bd)

নং-৩০.৩১.০০০০.১৪৪.০৫.০০৯.১৯. ৪০৪৭

তারিখঃ- ০৫/০১/২০২০খ্রিঃ।

প্রতি,  
চেয়ারম্যান,  
রাজধানী উন্নয়ন কর্তৃপক্ষ,  
রাজউক ভবন, ঢাকা।

(মনোযোগঃ অথরাইজড অফিসার-৩/১, রাজধানী উন্নয়ন কর্তৃপক্ষ, জোনাল পরিচালকের কার্যালয়, মহাখালী, ঢাকা।)


বিষয়ঃ স্থাপনা/ভবন নির্মাণে উচ্চতার ছাড়পত্র প্রসঙ্গে।

সূত্রঃ (ক) নং-২৫.৩৯.০০০০.০৯৮.৯৯.০০৫.১৬-২৫২৪, তারিখঃ-০৯/১০/২০১৯খ্রিঃ।  
(খ) নং-০৬.০৩.২৬০০.০১৯.০৮.০২৯.১৯.০১৮/৩২ক, তারিখঃ-০৫/১২/২০১৯খ্রিঃ।

০১। উপরোক্ত বিষয়ে সূত্রোক্ত পত্রের বরাতে (সংশ্লিষ্ট অন্যান্য সরকারী সংস্থা/বিভাগের অনাপত্তি সাপেক্ষে) প্রস্তাবিত স্থানে তেজগাঁও বিমানবন্দরের OLS এর আলোকে ANO(AD) A1 এবং ICAO Annex-14 এর নিয়ম অনুযায়ী নিম্নবর্ণিত হকে প্রদর্শিত সর্বোচ্চ প্রাপ্য উচ্চতা কর্তৃপক্ষ কর্তৃক অনুমোদিত হয়েছে :

ক্রমিক নং	স্থাপনা/ভবন নির্মাণের প্রস্তাবিত স্থান/জমির তফসিল	তেজগাঁও বিমানবন্দরের এরোড্রাম এলিভেশন হতে অনুমোদিত উচ্চতা
(ক)	ভৌগোলিক স্থানাংকঃ ২৩°৪৮' ১৮.৩৭" উঃ, ৯০°২১' ০৭.৩৪" পঃ, পূর্ববাসন প্লট নং-৪৯-৫০, ব্লক নং-এ (রাইন খোলা), রোড নং-৪, সেকশন নং- ২, মিরপুর হাউজিং এস্টেট, মিরপুর, ঢাকা।	১৫০(একশত পঞ্চাশ)ফুট

- ২। স্থাপনা/ভবন নির্মাণে নির্মাণকারী ব্যক্তি/সংশ্লিষ্ট/প্রতিষ্ঠানকে নিম্নবর্ণিত শর্ত সমূহ অবশ্যই পালন করতে হবে :
- (ক) স্থাপনা/ভবনের সিঁড়িঘর, জলাধার, লিফট, এন্টেনা(যদি থাকে), খুঁটি, প্রতিবন্ধক বাতি ইত্যাদিসহ মোট উচ্চতা অনুমোদিত উচ্চতার মধ্যে সীমাবদ্ধ রাখতে হবে।
- (খ) নির্মাণ কাজের জন্য ক্রেন বা তদজাতীয় কোন যন্ত্রপাতি ব্যবহার করলে সেগুলোও উক্ত উচ্চতার মধ্যে সীমিত রাখতে হবে।
- (গ) স্থাপনা/ভবনের চূড়ায় (প্রযোজ্য ক্ষেত্রে) লাল প্রতিবন্ধক বাতি সূর্যাস্ত হতে সূর্যোদয় পর্যন্ত এবং খারাপ আবহাওয়ায় জ্বালিয়ে রাখতে হবে।
- ৩। তেজগাঁও বিমানবন্দরের এরোড্রাম এলিভেশন (Mean Sea Level হতে উচ্চতা)কে ভিত্তি বিবেচনায় উক্ত স্থানে অবকাঠামো নির্মাণের প্রাপ্য উচ্চতা নির্ধারণ করা হয়েছে। সুতরাং নির্মাণ স্থানের এলিভেশন ২৪ ফুটের অতিরিক্ত হলে, অতিরিক্ত উচ্চতা অত্র পত্রের মাধ্যমে প্রদত্ত উচ্চতা হতে বাদ দিয়ে প্রস্তাবিত অবকাঠামো নির্মাণ করতে হবে।
- ৪। রাজধানী উন্নয়ন কর্তৃপক্ষ/নকশা অনুমোদনকারী সংস্থা প্রস্তাবিত স্থানে উপরোক্ত শর্তাবলীর আলোকে অনুমোদিত উচ্চতার মধ্যে স্থাপনা/ভবন নির্মাণ সীমিত রাখা নিশ্চিত করবে।

  
(মোঃ মিজানুর রহমান)  
উপ-পরিচালক(এটিএস)  
বেসামরিক বিমান চলাচল কর্তৃপক্ষ।  
ফোনঃ ৮৯০ ১৪ ৩১  
ddats@caab.gov.bd

অনুলিপি : (জ্যেষ্ঠতার ভিত্তিতে নহে)

- ১। পরিচালক(এটিএস), পরিচালনা ও প্রশিক্ষণ শাখা, এটিএস পরিদপ্তর, বিমান বাহিনী সদর দপ্তর, ঢাকা সেনানিবাস, ঢাকা।
- ২। পরিচালক, জোন-৩, রাজধানী উন্নয়ন কর্তৃপক্ষ, জোনাল অফিস, মহাখালী, ঢাকা।
- ৩। জনাব মোঃ হেলাল মিয়া(লাল মিয়া) গং, পূর্ববাসন প্লট নং-৪৯-৫০, ব্লক নং-এ (রাইন খোলা), রোড নং-৪, সেকশন নং-২, মিরপুর হাউজিং এস্টেট, মিরপুর, ঢাকা।

[www.caab.gov.bd](http://www.caab.gov.bd) ওয়েব সাইটের মাধ্যমে Cross Check করার জন্য অনুরোধ করা হলো।

বাংলাদেশ বেসামরিক বিমান চলাচল কর্তৃপক্ষ

সদর দপ্তর, কুর্মিটোলা, ঢাকা

এটিএস এন্ড এরোড্রামস বিভাগ

[www.caab.gov.bd](http://www.caab.gov.bd)

নং-৩০.৩১.০০০০.১৪৪.০৫.০০৯.১৯. ৪০৪৮

তারিখঃ- ০৫/০১/২০২০খ্রিঃ।

প্রতি,

চেয়ারম্যান,

রাজধানী উন্নয়ন কর্তৃপক্ষ,

রাজউক ভবন, ঢাকা।

(মনোযোগঃ অথরাইজড অফিসার-৩/১, রাজধানী উন্নয়ন কর্তৃপক্ষ, জোনাল পরিচালকের কার্যালয়, মহাখালী, ঢাকা।)

বিষয়ঃ স্থাপনা/ভবন নির্মাণে উচ্চতার ছাড়পত্র প্রসংগে।

সূত্রঃ (ক) নং-২৫.৩৯.০০০০.০৯৮.৯৯.০০৫.১৬-২৩৮৮, তারিখঃ-২৪/০৯/২০১৯খ্রিঃ।

(খ) নং-০৬.০৩.২৬০০.০১৯.০৮.০২৯.১৯.০১৮/৩২ক, তারিখঃ-০৫/১২/২০১৯খ্রিঃ।

০১। উপরোক্ত বিষয়ে সূত্রোদ্ধিখিত পত্রের বরাতে (সংশ্লিষ্ট অন্যান্য সরকারী সংস্থা/বিভাগের অনাপত্তি সাপেক্ষে) প্রস্তাবিত স্থানে তেজগাঁও বিমানবন্দরের OLS এর আলোকে ANO(AD) A1 এবং ICAO Annex-14 এর নিয়ম অনুযায়ী নিম্নেবর্ণিত ছকে প্রদর্শিত সর্বোচ্চ প্রাপ্য উচ্চতা কর্তৃপক্ষ কর্তৃক অনুমোদিত হয়েছে :

ক্রমিক নং	স্থাপনা/ভবন নির্মাণের প্রস্তাবিত স্থান/জমির ভকসিল	তেজগাঁও বিমানবন্দরের এরোড্রাম এলিভেশন হতে অনুমোদিত উচ্চতা
(ক)	ভৌগলিক স্থানাংকঃ ২৩°৪৮' ০৫.৭২" উঃ, ৯০°২১' ৩১.৫৭" পূঃ, প্লট নং-০৪, মেইন রোড নং-০১, সেকশন নং-০২, মিরপুর হাউজিং, মিরপুর, ঢাকা।	১৫০(একশত পঞ্চাশ)ফুট

২। স্থাপনা/ভবন নির্মাণে নির্মাণকারী ব্যক্তি/গোষ্ঠী/সংস্থা/প্রতিষ্ঠানকে নিম্নেবর্ণিত শর্ত সমূহ অবশ্যই পালন করতে হবে :

(ক) স্থাপনা/ভবনের সিঁড়িঘর, জলাধার, লিফট, এন্টেনা(যদি থাকে), খুঁটি, প্রতিবন্ধক বাতি ইত্যাদিসহ মোট উচ্চতা অনুমোদিত উচ্চতার মধ্যে সীমাবদ্ধ রাখতে হবে।

(খ) নির্মাণ কাজের জন্য ট্রেন বা তদজাতীয় কোন যন্ত্রপাতি ব্যবহার করলে সেগুলোও উক্ত উচ্চতার মধ্যে সীমিত রাখতে হবে।

(গ) স্থাপনা/ভবনের চূড়ায় (প্রয়োজ্য ক্ষেত্রে) লাল প্রতিবন্ধক বাতি সূর্যাস্ত হতে সূর্যোদয় পর্যন্ত এবং খারাপ আবহাওয়ায় জ্বালিয়ে রাখতে হবে।

৩। তেজগাঁও বিমানবন্দরের এরোড্রাম এলিভেশন (Mean Sea Level হতে উচ্চতা)কে ভিত্তি বিবেচনায় উক্ত স্থানে অবকাঠামো নির্মাণের প্রাপ্য উচ্চতা নির্ধারণ করা হয়েছে। সুতরাং নির্মাণ স্থানের এলিভেশন ২৪ ফুটের অতিরিক্ত হলে, অতিরিক্ত উচ্চতা অত্র পত্রের মাধ্যমে প্রদত্ত উচ্চতা হতে বাদ দিয়ে প্রস্তাবিত অবকাঠামো নির্মাণ করতে হবে।

৪। রাজধানী উন্নয়ন কর্তৃপক্ষ/নকশা অনুমোদনকারী সংস্থা প্রস্তাবিত স্থানে উপরোক্ত শর্তাবলীর আলোকে অনুমোদিত উচ্চতার মধ্যে স্থাপনা/ভবন নির্মাণ সীমিত রাখা নিশ্চিত করবে।

  
০৫/০১/২০

(মোঃ মিজানুর রহমান)

উপ-পরিচালক(এটিএস)

বেসামরিক বিমান চলাচল কর্তৃপক্ষ।

ফোনঃ ৮৯০ ১৪ ৩১

[ddats@caab.gov.bd](mailto:ddats@caab.gov.bd)

অনুলিপি : (জ্যেষ্ঠতার ভিত্তিতে নহে)

১। পরিচালক(এটিএস), পরিচালনা ও প্রশিক্ষণ শাখা, এটিএস পরিদপ্তর, বিমান বাহিনী সদর দপ্তর, ঢাকা সেনানিবাস, ঢাকা।

২। পরিচালক, জোন-৩, রাজধানী উন্নয়ন কর্তৃপক্ষ, জোনাল অফিস, মহাখালী, ঢাকা।

৩। বাংলাদেশ ইনস্টিটিউট অব ব্যাংক ম্যানেজমেন্ট, প্লট নং-০৪, মেইন রোড নং-০১, সেকশন নং-০২, মিরপুর হাউজিং, মিরপুর, ঢাকা।

[www.caab.gov.bd](http://www.caab.gov.bd) ওয়েব সাইটের মাধ্যমে Cross Check করার জন্য অনুরোধ করা হলো।

বাংলাদেশ বেসামরিক বিমান চলাচল কর্তৃপক্ষ

সদর দপ্তর, কুর্মিটোলা, ঢাকা  
এটিএস এন্ড এরোড্রামস বিভাগ

[www.caab.gov.bd](http://www.caab.gov.bd)

নং-৩০.৩১.০০০০.১৪৪.০৫.০০৯.১৯. ৪০৪৯

তারিখঃ- ০৫/০১/২০২০খ্রিঃ।

প্রতি,  
চেয়ারম্যান,  
রাজধানী উন্নয়ন কর্তৃপক্ষ,  
রাজউক ভবন, ঢাকা।

(মনোযোগঃ অথরাইজড অফিসার-৩/১, রাজধানী উন্নয়ন কর্তৃপক্ষ, জোনাল পরিচালকের কার্যালয়, মহাখালী, ঢাকা।)

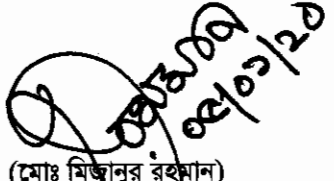
বিষয়ঃ স্থাপনা/ভবন নির্মাণে উচ্চতার ছাড়পত্র প্রসঙ্গে।

সূত্রঃ (ক) নং-২৫.৩৯.০০০০.০৯৮.৯৯.০০৫.১৬-২৬১৮, তারিখঃ-১৪/১০/২০১৯খ্রিঃ।  
(খ) নং-০৬.০৩.২৬০০.০১৯.০৮.০২৯.১৯.০১৮/৩২ক, তারিখঃ-০৫/১২/২০১৯খ্রিঃ।

০১। উপরোক্ত বিষয়ে সূত্রোল্লিখিত পত্রের বরাতে (সংশ্লিষ্ট অন্যান্য সরকারী সংস্থা/বিভাগের অনাপত্তি সাপেক্ষে) প্রস্তাবিত স্থানে তেজগাঁও বিমানবন্দরের OLS এর আলোকে ANO(AD) A1 এবং ICAO Annex-14 এর নিয়ম অনুযায়ী নিম্নেবর্ণিত ছকে প্রদর্শিত সর্বোচ্চ প্রাপ্য উচ্চতা কর্তৃপক্ষ কর্তৃক অনুমোদিত হয়েছে :

ক্রমিক নং	স্থাপনা/ভবন নির্মাণের প্রস্তাবিত স্থান/জমির তফসিল	তেজগাঁও বিমানবন্দরের এরোড্রাম এলিভেশন হতে অনুমোদিত উচ্চতা
(ক)	ভৌগোলিক স্থানাংকঃ ২৩°৪৯'৫৮.৮০"উঃ, ৯০°২১'১৫.৫০"পূঃ, সি,এস দাগ নং-১১৭৫(অংশ), আর,এস দাগ নং-২০৪২(অংশ), এম,এস দাগ নং-১২৩৮৬(অংশ), প্লট নং-১৭, ব্লক-এইচ, রোড নং-এন/৮, পল্লবী ২য় পর্ব, পল্লবী, ঢাকা।	৪৫(পঁয়তাল্লিশ)ফুট

- ২। স্থাপনা/ভবন নির্মাণে নির্মাণকারী ব্যক্তি/গোষ্ঠী/সংস্থা/প্রতিষ্ঠানকে নিম্নেবর্ণিত শর্ত সমূহ অবশ্যই পালন করতে হবে :
- (ক) স্থাপনা/ভবনের সিঁড়িঘর, জলাধার, লিফট, এস্টেনা(যদি থাকে), খুঁটি, প্রতিবন্ধক বাতি ইত্যাদিসহ মোট উচ্চতা অনুমোদিত উচ্চতার মধ্যে সীমাবদ্ধ রাখতে হবে।
- (খ) নির্মাণ কাজের জন্য ট্রেন বা তদজাতীয় কোন যন্ত্রপাতি ব্যবহার করলে সেগুলোও উক্ত উচ্চতার মধ্যে সীমিত রাখতে হবে।
- (গ) স্থাপনা/ভবনের চূড়ায় (প্রযোজ্য ক্ষেত্রে) লাল প্রতিবন্ধক বাতি সূর্যাস্ত হতে সূর্যোদয় পর্যন্ত এবং খারাপ আবহাওয়ায় জ্বালিয়ে রাখতে হবে।
- ৩। তেজগাঁও বিমানবন্দরের এরোড্রাম এলিভেশন (Mean Sea Level হতে উচ্চতা)কে ভিত্তি বিবেচনায় উক্ত স্থানে অবকাঠামো নির্মাণের প্রাপ্য উচ্চতা নির্ধারণ করা হয়েছে। সুতরাং নির্মাণ স্থানের এলিভেশন ২৪ ফুটের অতিরিক্ত হলে, অতিরিক্ত উচ্চতা অত্র পত্রের মাধ্যমে প্রদত্ত উচ্চতা হতে বাদ দিয়ে প্রস্তাবিত অবকাঠামো নির্মাণ করতে হবে।
- ৪। রাজধানী উন্নয়ন কর্তৃপক্ষ/নকশা অনুমোদনকারী সংস্থা প্রস্তাবিত স্থানে উপরোক্ত শর্তাবলীর আলোকে অনুমোদিত উচ্চতার মধ্যে স্থাপনা/ভবন নির্মাণ সীমিত রাখা নিশ্চিত করবে।

  
(মোঃ মিজানুর রহমান)  
উপ-পরিচালক (এটিএস)  
বেসামরিক বিমান চলাচল কর্তৃপক্ষ।  
ফোনঃ ৮৯০ ১৪ ৩১  
ddats@caab.gov.bd

অনুলিপি : (জ্যেষ্ঠতার ভিত্তিতে নহে)

১। পরিচালক(এটিএস), পরিচালনা ও প্রশিক্ষণ শাখা, এটিএস পরিদপ্তর, বিমান  
বাহিনী সদর দপ্তর, ঢাকা সেনানিবাস, ঢাকা।

২। পরিচালক, জোন-৩, রাজধানী উন্নয়ন কর্তৃপক্ষ, জোনাল অফিস, মহাখালী, ঢাকা।

৩। জনাব ডঃ মোঃ মুনসুর রহমান, ২৭/৩, বুয়েট শিক্ষক কোয়ার্টার, বুয়েট ক্যাম্পাস, ঢাকা-১০০০।

[www.caab.gov.bd](http://www.caab.gov.bd) ওয়েব সাইটের  
মাধ্যমে Cross Check করার জন্য  
অনুরোধ করা হলো।

বাংলাদেশ বেসামরিক বিমান চলাচল কর্তৃপক্ষ  
সদর দপ্তর, কুর্মিটোলা, ঢাকা  
এটিএস এন্ড এরোড্রামস বিভাগ

নং-৩০.৩১.০০০০.১৪৪.০৭.০০১.১৯.৪০৫০

তারিখঃ- ০৫/০১/২০২০খ্রিঃ।

প্রতি,  
মেয়র,  
যশোর পৌরসভা,  
যশোর পৌরসভা কার্যালয়  
মুন্সি মেহেরুল্লাহ সড়ক, যশোর।

বিষয়ঃ বহুতল ভবন নির্মাণে উচ্চতার ছাড়পত্র প্রদান প্রসংগে।

সূত্রঃ নং-১৬.০২.০১২.০১৩.২০১৬.৩৯৫৭(৪), তারিখঃ-০৩/১১/২০১৯খ্রিঃ।

০১। উপরোক্ত বিষয়ে সূত্রোল্লিখিত পত্রের বরাতে (সংশ্লিষ্ট অন্যান্য সরকারী সংস্থা/বিভাগের অনাপত্তি সাপেক্ষে) প্রস্তাবিত স্থানে যশোর বিমানবন্দরের OLS এর আলোকে ANO(AD) A1 এবং ICAO Annex-14 এর নিয়ম অনুযায়ী নিম্নবর্ণিত ছকে প্রদর্শিত সর্বোচ্চ প্রাপ্য উচ্চতা কর্তৃপক্ষ কর্তৃক অনুমোদিত হয়েছে :

ক্রমিক নং	স্থাপনা/ভবন নির্মাণের প্রস্তাবিত স্থান/জমির তফসিল	যশোর বিমানবন্দরের এরোড্রাম এলিভেশন হতে অনুমোদিত উচ্চতা
(ক)	ভৌগোলিক স্থানাংকঃ ২৩°০৯' ৪৬.০৬" উঃ, ৮৯°১২' ৩১.১৭" পূঃ, মৌজা-বেঙ্গপাড়া, আর,এস দাগ নং-৮৭, উপজেলা-যশোর সদর, জেলা-যশোর।	১৩০(একশত ত্রিশ)ফুট

২। স্থাপনা/ভবন নির্মাণে নির্মাণকারী ব্যক্তি/গোষ্ঠী/সংস্থা/প্রতিষ্ঠানকে নিম্নবর্ণিত শর্ত সমূহ অবশ্যই পালন করতে হবে :

(ক) স্থাপনা/ভবনের সিঁড়িঘর, জলাধার, লিফট, এন্টেনা(যদি থাকে), খুটিসহ প্রতিবন্ধক বাতি ইত্যাদিসহ মোট উচ্চতা অনুমোদিত উচ্চতার মধ্যে সীমাবদ্ধ রাখতে হবে।

(খ) নির্মাণ কাজের জন্য ফ্লেন বা তদজাতীয় কোন যন্ত্রপাতি ব্যবহার করলে সেগুলোও উক্ত উচ্চতার মধ্যে সীমিত রাখতে হবে।

(গ) স্থাপনা/ভবনের চূড়ায় (প্রযোজ্য ক্ষেত্রে) লাল প্রতিবন্ধক বাতি সূর্যাস্ত হতে সূর্যোদয় পর্যন্ত এবং খারাপ আবহাওয়ায় জ্বালিয়ে রাখতে হবে।

৩। যশোর বিমানবন্দরের এরোড্রাম এলিভেশন (Mean Sea Level হতে উচ্চতা)কে ভিত্তি বিবেচনায় উক্ত স্থানে অবকাঠামো নির্মাণের প্রাপ্য উচ্চতা নির্ধারণ করা হয়েছে। সুতরাং নির্মাণ স্থানের এলিভেশন ২০ ফুটের অতিরিক্ত হলে, অতিরিক্ত উচ্চতা অত্র পত্রের মাধ্যমে প্রদত্ত উচ্চতা হতে বাদ দিয়ে প্রস্তাবিত অবকাঠামো নির্মাণ করতে হবে।

৪। যশোর পৌরসভা/নকশা অনুমোদনকারী সংস্থা প্রস্তাবিত স্থানে উপরোক্ত শর্তাবলীর আলোকে অনুমোদিত উচ্চতার মধ্যে স্থাপনা/ভবন নির্মাণ সীমিত রাখা নিশ্চিত করবে।

  
তারিখঃ ০৫/০১/২০

(মোঃ মিজানুর রহমান)

উপ-পরিচালক(এটিএস)

বেসামরিক বিমান চলাচল কর্তৃপক্ষ।

ফোনঃ ৮৯০ ১৪ ৩১

ddats@caab.gov.bd

অনুলিপি : (জ্যেষ্ঠতার ভিত্তিতে নহে)

১। জেলা প্রশাসক, যশোর।

২। বিমানবন্দর ব্যবস্থাপক, যশোর বিমানবন্দর, যশোর।

৩। জনাব তোফায়েল আহমেদ, সাং-মুন্সী মিনহাজ উদ্দিন সড়ক, যশোর সদর, যশোর।

[www.caab.gov.bd](http://www.caab.gov.bd) ওয়েব সাইটের  
মাধ্যমে Cross Check করার জন্য  
অনুরোধ করা হলো।

বাংলাদেশ বেসামরিক বিমান চলাচল কর্তৃপক্ষ

সদর দপ্তর, কুর্মিটোলা, ঢাকা

এটিএস এন্ড এরোড্রামস বিভাগ

নং-৩০.৩১.০০০০.১৪৪.০৭.০০১.১৯. ৪০৫১

তারিখঃ- ০৫/০১/২০২০খ্রিঃ।

প্রতি,  
মেয়র,  
যশোর পৌরসভা,  
যশোর পৌরসভা কার্যালয়  
মুন্সি মেহেরুল্লাহ সড়ক, যশোর।


বিষয়ঃ বহুতল ভবন নির্মাণে উচ্চতার ছাড়পত্র প্রদান প্রসঙ্গে।

সূত্রঃ নং-১৬.০২.০১২.০১৩.২০১৬.৩৯৫৭(৩), তারিখঃ-০৩/১১/২০১৯খ্রিঃ।

০১। উপরোক্ত বিষয়ে সূত্রোল্লিখিত পত্রের বরাতে (সংশ্লিষ্ট অন্যান্য সরকারী সংস্থা/বিভাগের অনাপত্তি সাপেক্ষে) প্রস্তাবিত স্থানে যশোর বিমানবন্দরের OLS এর আলোকে ANO(AD) A1 এবং ICAO Annex-14 এর নিয়ম অনুযায়ী নিম্নবর্ণিত ছকে প্রদর্শিত সর্বোচ্চ প্রাপ্য উচ্চতা কর্তৃপক্ষ কর্তৃক অনুমোদিত হয়েছে :

ক্রমিক নং	স্থাপনা/ভবন নির্মাণের প্রস্তাবিত স্থান/জমির তফসিল	যশোর বিমানবন্দরের এরোড্রাম এলিভেশন হতে অনুমোদিত উচ্চতা
(ক)	ভৌগলিক স্থানাংকঃ ২৩°০৯'৫৫.৭৮" উঃ, ৮৯°১৩'০৩.১৪" পূঃ, মৌজা-বারান্দী, আর,এস দাগ নং-২১১২, এস,এ দাগ নং-১৪৬৫, উপজেলা-যশোর সদর, জেলা-যশোর।	১৫০(একশত পঞ্চাশ)ফুট

- ২। স্থাপনা/ভবন নির্মাণে নির্মাণকারী ব্যক্তি/গোষ্ঠী/সংস্থা/প্রতিষ্ঠানকে নিম্নবর্ণিত শর্ত সমূহ অবশ্যই পালন করতে হবে :
- (ক) স্থাপনা/ভবনের সিঁড়িঘর, জলাধার, লিফট, এন্টেনা(যদি থাকে), খুটিসহ প্রতিবন্ধক বাতি ইত্যাদিসহ মোট উচ্চতা অনুমোদিত উচ্চতার মধ্যে সীমাবদ্ধ রাখতে হবে।
- (খ) নির্মাণ কাজের জন্য ফ্রেন বা তদজাতীয় কোন যন্ত্রপাতি ব্যবহার করলে সেগুলোও উক্ত উচ্চতার মধ্যে সীমিত রাখতে হবে।
- (গ) স্থাপনা/ভবনের চূড়ায় (প্রযোজ্য ক্ষেত্রে) লাল প্রতিবন্ধক বাতি সূর্যাস্ত হতে সূর্যোদয় পর্যন্ত এবং খারাপ আবহাওয়ায় জ্বালিয়ে রাখতে হবে।
- ৩। যশোর বিমানবন্দরের এরোড্রাম এলিভেশন (Mean Sea Level হতে উচ্চতা)কে ভিত্তি বিবেচনায় উক্ত স্থানে অবকাঠামো নির্মাণের প্রাপ্য উচ্চতা নির্ধারণ করা হয়েছে। সুতরাং নির্মাণ স্থানের এলিভেশন ২০ ফুটের অতিরিক্ত হলে, অতিরিক্ত উচ্চতা অত্র পত্রের মাধ্যমে প্রদত্ত উচ্চতা হতে বাদ দিয়ে প্রস্তাবিত অবকাঠামো নির্মাণ করতে হবে।
- ৪। যশোর পৌরসভা/নকশা অনুমোদনকারী সংস্থা প্রস্তাবিত স্থানে উপরোক্ত শর্তাবলীর আলোকে অনুমোদিত উচ্চতার মধ্যে স্থাপনা/ভবন নির্মাণ সীমিত রাখা নিশ্চিত করবে।

  
(মোঃ মিজানুর রহমান)  
উপ-পরিচালক(এটিএস)  
বেসামরিক বিমান চলাচল কর্তৃপক্ষ।  
ফোনঃ ৮৯০ ১৪ ৩১  
ddats@caab.gov.bd

অনুলিপি : (জ্যেষ্ঠতার ভিত্তিতে নহে)

- ১। জেলা প্রশাসক, যশোর।  
২। বিমানবন্দর ব্যবস্থাপক, যশোর বিমানবন্দর, যশোর।  
৩। জনাব কামরুন নাহার গং, মুন্সিব সড়ক মসজিদ এরিয়া, কোতওয়ালী,  
যশোর।

[www.caab.gov.bd](http://www.caab.gov.bd) ওয়েব সাইটের  
মাধ্যমে Cross Check করার জন্য  
অনুরোধ করা হলো।

বাংলাদেশ বেসামরিক বিমান চলাচল কর্তৃপক্ষ  
সদর দপ্তর, কুর্মিটোলা, ঢাকা  
এটিএস এন্ড এরোড্রামস বিভাগ

নং-৩০.৩১.০০০০.১৪৪.০৭.০০১.১৯. ৪০০২

তারিখঃ- ০৫/০১/২০২০খ্রিঃ।

প্রতি,  
মেয়র,  
যশোর পৌরসভা,  
যশোর পৌরসভা কার্যালয়  
মুন্সি মেহেরুল্লাহ সড়ক, যশোর।

বিষয়ঃ বহুতল ভবন নির্মাণে উচ্চতার ছাড়পত্র প্রদান প্রসংগে।

সূত্রঃ নং-১৬.০২.০১২.০১৩.২০১৬.৩৯৫৭(২), তারিখঃ-০৩/১১/২০১৯খ্রিঃ।

০১। উপরোক্ত বিষয়ে সূত্রোল্লিখিত পত্রের বরাতে (সংশ্লিষ্ট অন্যান্য সরকারী সংস্থা/বিভাগের অনাপত্তি সাপেক্ষে) প্রস্তাবিত স্থানে যশোর বিমানবন্দরের OLS এর আলোকে ANO(AD) A1 এবং ICAO Annex-14 এর নিয়ম অনুযায়ী নিম্নেবর্ণিত ছকে প্রদর্শিত সর্বোচ্চ প্রাপ্য উচ্চতা কর্তৃপক্ষ কর্তৃক অনুমোদিত হয়েছে :

ক্রমিক নং	স্থাপনা/ভবন নির্মাণের প্রস্তাবিত স্থান/জমির তফসিল	যশোর বিমানবন্দরের এরোড্রাম এলিভেশন হতে অনুমোদিত উচ্চতা
(ক)	ভৌগোলিক স্থানাঙ্কঃ ২৩°১০' ১৯.৪৮" উঃ, ৮৯°১২' ০০.০৬" পূঃ, মৌজা-পুরাতন কসবা, আর.এস দাগ নং-৬৪৬৮, ৬৫২১, ৬৫২২, এস,এ দাগ নং- ১৩০৮, ১৩৫৭, ১৩৫৮, উপজেলা-যশোর সদর, জেলা-যশোর।	১৪০(একশত চল্লিশ)ফুট

২। স্থাপনা/ভবন নির্মাণে নির্মাণকারী ব্যক্তি/সোষ্ঠী/সংস্থা/প্রতিষ্ঠানকে নিম্নেবর্ণিত শর্ত সমূহ অবশ্যই পালন করতে হবে :


(ক) স্থাপনা/ভবনের সিঁড়িঘর, জলাধার, লিফট, এস্টেনা(যদি থাকে), খুটিসহ প্রতিবন্ধক বাতি ইত্যাদিসহ মোট উচ্চতা অনুমোদিত উচ্চতার মধ্যে সীমাবদ্ধ রাখতে হবে।

(খ) নির্মাণ কাজের জন্য ট্রেন বা তদজাতীয় কোন যন্ত্রপাতি ব্যবহার করলে সেগুলোও উক্ত উচ্চতার মধ্যে সীমিত রাখতে হবে।

(গ) স্থাপনা/ভবনের চূড়ায় (প্রযোজ্য ক্ষেত্রে) লাল প্রতিবন্ধক বাতি সূর্যাস্ত হতে সূর্যোদয় পর্যন্ত এবং খারাপ আবহাওয়ায় জ্বালিয়ে রাখতে হবে।

৩। যশোর বিমানবন্দরের এরোড্রাম এলিভেশন (Mean Sea Level হতে উচ্চতা)কে ভিত্তি বিবেচনায় উক্ত স্থানে অবকাঠামো নির্মাণের প্রাপ্য উচ্চতা নির্ধারণ করা হয়েছে। সুতরাং নির্মাণ স্থানের এলিভেশন ২০ ফুটের অতিরিক্ত হলে, অতিরিক্ত উচ্চতা অত্র পত্রের মাধ্যমে প্রদত্ত উচ্চতা হতে বাদ দিয়ে প্রস্তাবিত অবকাঠামো নির্মাণ করতে হবে।

৪। যশোর পৌরসভা/নকশা অনুমোদনকারী সংস্থা প্রস্তাবিত স্থানে উপরোক্ত শর্তাবলীর আলোকে অনুমোদিত উচ্চতার মধ্যে স্থাপনা/ভবন নির্মাণ সীমিত রাখা নিশ্চিত করবে।

  
(মোঃ মিজানুর রহমান)  
উপ-পরিচালক (এটিএস)  
বেসামরিক বিমান চলাচল কর্তৃপক্ষ।  
ফোনঃ ৮৯০ ১৪ ৩১  
ddats@caab.gov.bd

অনুলিপি : (জ্যেষ্ঠতার ভিত্তিতে নহে)

- ১। জেলা প্রশাসক, যশোর।
- ২। বিমানবন্দর ব্যবস্থাপক, যশোর বিমানবন্দর, যশোর।
- ৩। জনাব মোঃ বদরুলদোজা, পালবাড়ী সড়ক, যশোর সদর, যশোর।

[www.caab.gov.bd](http://www.caab.gov.bd) ওয়েব সাইটের  
মাধ্যমে Cross Check করার জন্য  
অনুরোধ করা হলো।

বাংলাদেশ বেসামরিক বিমান চলাচল কর্তৃপক্ষ

সদর দপ্তর, কুর্মিটোলা, ঢাকা

এটিএস এন্ড এরোড্রামস বিভাগ

নং-৩০.৩১.০০০০.১৪৪.০৭.০০১.১৯. ৪০৫৬

তারিখঃ- ০৫/০১/২০২০খ্রিঃ।

প্রতি,  
মেয়র,  
যশোর পৌরসভা,  
যশোর পৌরসভা কার্যালয়  
মুন্সি মেহেরুল্লাহ সড়ক, যশোর।

বিষয়ঃ বহুতল ভবন নির্মাণে উচ্চতার ছাড়পত্র প্রদান প্রসংগে।

সূত্রঃ নং-১৬.০২.০১২.০১৩.২০১৬.৩৯৫৭(৫), তারিখঃ-০৩/১১/২০১৯খ্রিঃ।

০১। উপরোক্ত বিষয়ে সূত্রোল্লিখিত পত্রের বরাতে (সংশ্লিষ্ট অন্যান্য সরকারী সংস্থা/বিভাগের অনাপত্তি সাপেক্ষে) প্রস্তাবিত স্থানে যশোর বিমানবন্দরের OLS এর আলোকে ANO(AD) A1 এবং ICAO Annex-14 এর নিয়ম অনুযায়ী নিম্নবর্ণিত ছকে প্রদর্শিত সর্বোচ্চ প্রাপ্য উচ্চতা কর্তৃপক্ষ কর্তৃক অনুমোদিত হয়েছে :

ক্রমিক নং	স্থাপনা/ভবন নির্মাণের প্রস্তাবিত স্থান/জমির ভূমিসল	যশোর বিমানবন্দরের এরোড্রাম এলিভেশন হতে অনুমোদিত উচ্চতা
(ক)	ভৌগোলিক স্থানাংকঃ ২৩°০৯' ৩৩.৬২" উঃ, ৮৯°১২' ২৩.৭৮" পূঃ, মৌজা-চাঁচড়ী, আর,এস দাগ নং-৪৯৬, ৪৯৭, ৪৯৮, এস,এ দাগ নং-১৩৩, উপজেলা-যশোর সদর, জেলা-যশোর।	১৫০(একশত পঞ্চাশ)ফুট

- ২। স্থাপনা/ভবন নির্মাণে নির্মাণকারী ব্যক্তি/গোষ্ঠী/সংস্থা/প্রতিষ্ঠানকে নিম্নবর্ণিত শর্ত সমূহ অবশ্যই পালন করতে হবে :
- (ক) স্থাপনা/ভবনের সিঁড়িঘর, জলাধার, লিফট, এন্টেনা(যদি থাকে), খুটিসহ প্রতিবন্ধক বাতি ইত্যাদিসহ মোট উচ্চতা অনুমোদিত উচ্চতার মধ্যে সীমাবদ্ধ রাখতে হবে।
- (খ) নির্মাণ কাজের জন্য ট্রেন বা তদজাতীয় কোন যন্ত্রপাতি ব্যবহার করলে সেগুলোও উক্ত উচ্চতার মধ্যে সীমিত রাখতে হবে।
- (গ) স্থাপনা/ভবনের চূড়ায় (প্রযোজ্য ক্ষেত্রে) লাল প্রতিবন্ধক বাতি সূর্যাস্ত হতে সূর্যোদয় পর্যন্ত এবং খারাপ আবহাওয়ায় জ্বালিয়ে রাখতে হবে।
- ৩। যশোর বিমানবন্দরের এরোড্রাম এলিভেশন (Mean Sea Level হতে উচ্চতা)কে ভিত্তি বিবেচনায় উক্ত স্থানে অবকাঠামো নির্মাণের প্রাপ্য উচ্চতা নির্ধারণ করা হয়েছে। সুতরাং নির্মাণ স্থানের এলিভেশন ২০ ফুটের অতিরিক্ত হলে, অতিরিক্ত উচ্চতা অত্র পত্রের মাধ্যমে প্রদত্ত উচ্চতা হতে বাদ দিয়ে প্রস্তাবিত অবকাঠামো নির্মাণ করতে হবে।
- ৪। যশোর পৌরসভা/নকশা অনুমোদনকারী সংস্থা প্রস্তাবিত স্থানে উপরোক্ত শর্তাবলীর আলোকে অনুমোদিত উচ্চতার মধ্যে স্থাপনা/ভবন নির্মাণ সীমিত রাখা নিশ্চিত করবে।

  
০৬/০১/২০

(মোঃ মিজানুর রহমান)  
উপ-পরিচালক(এটিএস)  
বেসামরিক বিমান চলাচল কর্তৃপক্ষ।  
ফোনঃ ৮৯০ ১৪ ৩১  
ddats@caab.gov.bd

অনুলিপি : (জ্যেষ্ঠতার ভিত্তিতে নহে)

- ১। জেলা প্রশাসক, যশোর।  
২। বিমানবন্দর ব্যবস্থাপক, যশোর বিমানবন্দর, যশোর।  
৩। জনাব মোঃ শওকত আলী গং, সাং-পিটিআই রোড, যশোর।

[www.caab.gov.bd](http://www.caab.gov.bd) ওয়েব সাইটের  
মাধ্যমে Cross Check করার জন্য  
অনুরোধ করা হলো।

বাংলাদেশ বেসামরিক বিমান চলাচল কর্তৃপক্ষ  
সদর দপ্তর, কুর্মিটোলা, ঢাকা  
এটিএস এন্ড এরোড্রামস বিভাগ  
[www.caab.gov.bd](http://www.caab.gov.bd)

নং-৩০.৩১.০০০০.১৪৪.১০.০০২.১৯. ৪০৫৪

তারিখঃ- ০৫/০১/২০২০খ্রিঃ।

প্রতি,  
মেয়র  
লাকসাম পৌরসভা কার্যালয়  
লাকসাম, কুমিল্লা।


বিষয়ঃ স্থাপনা/ভবন নির্মাণে উচ্চতার ছাড়পত্র প্রদান প্রসঙ্গে।

সূত্রঃ নং-২৬১৭, তারিখঃ-০৪/১১/২০১৯খ্রিঃ।

০১। উপরোক্ত বিষয়ে সূত্রোল্লিখিত পত্রের বরাতে (সংশ্লিষ্ট অন্যান্য সরকারী সংস্থা/বিভাগের অনাপত্তি সাপেক্ষে) প্রস্তাবিত স্থানে কুমিল্লা বিমানবন্দরের OLS এর আলোকে ANO(AD) A1 এবং ICAO Annex-14 এর নিয়ম অনুযায়ী নিম্নেবর্ণিত ছকে প্রদর্শিত সর্বোচ্চ প্রাপ্য উচ্চতা কর্তৃপক্ষ কর্তৃক অনুমোদিত হয়েছে :

ক্রমিক নং	স্থাপনা/ভবন নির্মাণের প্রস্তাবিত স্থান/জমির তফসিল	কুমিল্লা বিমানবন্দরের এরোড্রাম এলিভেশন হতে অনুমোদিত উচ্চতা
(ক)	ভৌগোলিক স্থানাংকঃ ২৩°১৪' ৩০.৩৭' উঃ, ৯১°০৭' ১০.০৬' পূঃ, মৌজা-লাকসাম, বি,এস দাগ নং-৫১, লাকসাম পৌরসভা, কুমিল্লা।	৫০০(পাঁচশত)ফুট

- ২। স্থাপনা/ভবন নির্মাণে নির্মাণকারী ব্যক্তি/গোষ্ঠী/সংস্থা/প্রতিষ্ঠানকে নিম্নেবর্ণিত শর্ত সমূহ অবশ্যই পালন করতে হবে :
- (ক) স্থাপনা/ভবনের সিঁড়িঘর, জলাধার, লিফট, এন্টেনা(যদি থাকে), খুটিসহ প্রতিবন্ধক বাতি ইত্যাদিসহ মোট উচ্চতা অনুমোদিত উচ্চতার মধ্যে সীমাবদ্ধ রাখতে হবে।
- (খ) নির্মাণ কাজের জন্য ট্রেন বা তদজাতীয় কোন যন্ত্রপাতি ব্যবহার করলে সেগুলোও উক্ত উচ্চতার মধ্যে সীমিত রাখতে হবে।
- (গ) স্থাপনা/ভবনের চূড়ায় (প্রযোজ্য ক্ষেত্রে) লাল প্রতিবন্ধক বাতি সূর্যাস্ত হতে সূর্যোদয় পর্যন্ত এবং খারাপ আবহাওয়ায় জ্বালিয়ে রাখতে হবে।
- ৩। কুমিল্লা বিমানবন্দরের এরোড্রাম এলিভেশন (Mean Sea Level হতে উচ্চতা)কে ভিত্তি বিবেচনায় উক্ত স্থানে অবকাঠামো নির্মাণের প্রাপ্য উচ্চতা নির্ধারণ করা হয়েছে। সুতরাং নির্মাণ স্থানের এলিভেশন ২৫ ফুটের অতিরিক্ত হলে, অতিরিক্ত উচ্চতা অত্র পত্রের মাধ্যমে প্রদত্ত উচ্চতা হতে বাদ দিয়ে প্রস্তাবিত অবকাঠামো নির্মাণ করতে হবে।
- ৪। কুমিল্লা সিটি কর্পোরেশন/সংশ্লিষ্ট সংস্থা প্রস্তাবিত স্থানে উপরোক্ত শর্তাবলীর আলোকে অনুমোদিত উচ্চতার মধ্যে স্থাপনা/ভবন নির্মাণ সীমিত রাখা নিশ্চিত করবে।

  
(মোঃ মিজানুর রহমান)  
উপ-পরিচালক(এটিএস)  
বেসামরিক বিমান চলাচল কর্তৃপক্ষ।  
ফোনঃ ৮৯০ ১৪ ৩১  
ddats@caab.gov.bd

অনুলিপি : (জ্যেষ্ঠতার ভিত্তিতে নহে)

- ১। বিমানবন্দর ব্যবস্থাপক, কুমিল্লা বিমানবন্দর, কুমিল্লা।  
২। জনাব ডাঃ মোহাম্মদ নাজমুল আহসান, সাং-উত্তর বাজার, লাকসাম, কুমিল্লা।

[www.caab.gov.bd](http://www.caab.gov.bd) ওয়েব  
সাইটের মাধ্যমে Cross Check  
করার জন্য অনুরোধ করা হলো।



বাংলাদেশ বেসামরিক বিমান চলাচল কর্তৃপক্ষ  
সদর দপ্তর, কুর্মিটোলা, ঢাকা  
এটিএস এন্ড এরোড্রামস বিভাগ  
[www.caab.gov.bd](http://www.caab.gov.bd)

নং-৩০.৩১.০০০০.১৪৪.১০.০০২.১৯. ৪৪৫৫

তারিখঃ- ০৫/০১/২০২০খ্রিঃ।

প্রতি,

চেয়ারম্যান

০৩নং (দঃ) দুর্গাপুর মডেল ইউনিয়ন পরিষদ,  
গ্রাম-খেতাসার, উপজেলা-আদর্শ সদর,  
কুমিল্লা।

বিষয়ঃ স্থাপনা/ভবন নির্মাণে উচ্চতার ছাড়পত্র প্রদান প্রসংগে।

সূত্রঃ নং-৭৮৬/১৯, তারিখঃ-০৫/১১/২০১৯খ্রিঃ।

০১। উপরোক্ত বিষয়ে সূত্রোদ্ধিখিত পত্রের বরাতে জানানো যাচ্ছে যে, সংশ্লিষ্ট অন্যান্য সরকারী সংস্থা/বিভাগের অনাপত্তি সাপেক্ষে প্রস্তাবিত স্থানে কুমিল্লা বিমানবন্দরের OLS এর আলোকে ANO(AD) A1 এবং ICAO Annex-14 এর নিয়ম অনুযায়ী নিম্নবর্ণিত ছকে প্রদর্শিত সর্বোচ্চ প্রাপ্য উচ্চতা কর্তৃপক্ষ কর্তৃক অনুমোদিত হয়েছে :

ক্রমিক নং	স্থাপনা/ভবন নির্মাণের প্রস্তাবিত স্থান/জমির তফসিল	কুমিল্লা বিমানবন্দরের এরোড্রাম এলিভেশন হতে অনুমোদিত উচ্চতা
(ক)	ভৌগোলিক স্থানাংকঃ ২৩°২৬'৫৫.২৪"উঃ, ৯১°০৯'৪৭.২৯"পূঃ, মৌজা-দৌলতপুর, বি,এস দাগ নং-২২০৫, কুমিল্লা।	১৫০(একশত পঞ্চাশ)ফুট

- ২। স্থাপনা/ভবন নির্মাণে নির্মাণকারী ব্যক্তি/গোষ্ঠী/সংস্থা/প্রতিষ্ঠানকে নিম্নবর্ণিত শর্ত সমূহ অবশ্যই পালন করতে হবে :
- (ক) স্থাপনা/ভবনের সিঁড়িঘর, জলাধার, লিফট, এন্টেনা(যদি থাকে), খুটিসহ প্রতিবন্ধক বাতি ইত্যাদিসহ মোট উচ্চতা অনুমোদিত উচ্চতার মধ্যে সীমাবদ্ধ রাখতে হবে।
- (খ) নির্মাণ কাজের জন্য ফ্রেন বা তদজাতীয় কোন যন্ত্রপাতি ব্যবহার করলে সেগুলোও উক্ত উচ্চতার মধ্যে সীমিত রাখতে হবে।
- (গ) স্থাপনা/ভবনের চূড়ায় (প্রযোজ্য ক্ষেত্রে) লাল প্রতিবন্ধক বাতি সূর্যাস্ত হতে সূর্যোদয় পর্যন্ত এবং খারাপ আবহাওয়ায় জ্বালিয়ে রাখতে হবে।
- ৩। কুমিল্লা বিমানবন্দরের এরোড্রাম এলিভেশন (Mean Sea Level হতে উচ্চতা) ২৫ ফুট ধরে অবকাঠামো নির্মাণ স্থানের উচ্চতার অনুমোদন দেয়া হয়। নির্মাণ স্থানের এলিভেশন ২৫ ফুটের অতিরিক্ত হলে, অতিরিক্ত উচ্চতা অত্র পত্রের মাধ্যমে প্রদত্ত উচ্চতা হতে বাদ দিয়ে প্রস্তাবিত অবকাঠামো নির্মাণ করতে হবে।
- ৪। সংশ্লিষ্ট নকশা অনুমোদনকারী সংস্থা প্রস্তাবিত স্থানে উপরোক্ত অনুমোদিত উচ্চতার মধ্যে স্থাপনা/ভবন নির্মাণ সীমিত রাখা নিশ্চিত করবে।

  
০৫/০১/২০

(মোঃ সিদ্দিকুর রহমান)

উপ-পরিচালক(এটিএস)

বেসামরিক বিমান চলাচল কর্তৃপক্ষ।

ফোনঃ ৮৯০ ১৪ ৩১

ddats@caab.gov.bd

অনুলিপি : (জ্যেষ্ঠতার ভিত্তিতে নহে)

- ১। বিমানবন্দর ব্যবস্থাপক, কুমিল্লা বিমানবন্দর, কুমিল্লা।  
২। নির্বাহী প্রকৌশলী, নির্বাহী প্রকৌশলী কার্যালয়, গণপূর্ত বিভাগ, ব্রাহ্মনবাড়ীয়া।  
৩। জনাব ইদ্রিছ মিয়া, সাং-চম্পক নগর, সদর দক্ষিণ, কুমিল্লা।

[www.caab.gov.bd](http://www.caab.gov.bd) ওয়েব  
সাইটের মাধ্যমে Cross Check  
করার জন্য অনুরোধ করা হলো।

বাংলাদেশ বেসামরিক বিমান চলাচল কর্তৃপক্ষ  
সদর দপ্তর, কুর্মিটোলা, ঢাকা  
এটিএস এন্ড এরোড্রামস বিভাগ

[www.caab.gov.bd](http://www.caab.gov.bd)

নং-৩০.৩১.০০০০.১৪৪.১০.০০২.১৯. ৪০৫৫

তারিখঃ- ০৩/০১/২০২০খ্রিঃ।

প্রতি,  
মেয়র  
লাকসাম পৌরসভা কার্যালয়  
লাকসাম, কুমিল্লা।


বিষয়ঃ স্থাপনা/ভবন নির্মাণে উচ্চতার ছাড়পত্র প্রদান প্রসংগে।

সূত্রঃ নং-২৬১৮, তারিখঃ-০৪/১১/২০১৯খ্রিঃ।

০১। উপরোক্ত বিষয়ে সূত্রোল্লিখিত পত্রের বরাতে (সংশ্লিষ্ট অন্যান্য সরকারী সংস্থা/বিভাগের অনাপত্তি সাপেক্ষে) প্রস্তাবিত স্থানে কুমিল্লা বিমানবন্দরের OLS এর আলোকে ANO(AD) A1 এবং ICAO Annex-14 এর নিয়ম অনুযায়ী নিম্নবর্ণিত ছকে প্রদর্শিত সর্বোচ্চ প্রাপ্য উচ্চতা কর্তৃপক্ষ কর্তৃক অনুমোদিত হয়েছে :

ক্রমিক নং	স্থাপনা/ভবন নির্মাণের প্রস্তাবিত স্থান/জমির তফসিল	কুমিল্লা বিমানবন্দরের এরোড্রাম এলিভেশন হতে অনুমোদিত উচ্চতা
(ক)	ভৌগোলিক স্থানাংকঃ ২৩°১৪' ২৬.৫৮" উঃ, ৯১°০৭' ২৫.০৮" পূঃ, মৌজা-লাকসাম, বি,এস দাগ নং-৭২৩, ৭২৫, ৭২৭, ৭৯৩, ৭২১, ৮৩৩, লাকসাম পৌরসভা, কুমিল্লা।	৫০০(পাঁচশত)ফুট

- ২। স্থাপনা/ভবন নির্মাণে নির্মাণকারী ব্যক্তি/গোষ্ঠী/সংস্থা/প্রতিষ্ঠানকে নিম্নবর্ণিত শর্ত সমূহ অবশ্যই পালন করতে হবে :
- (ক) স্থাপনা/ভবনের সিঁড়িঘর, জলাধার, লিফট, এন্টেনা(যদি থাকে), খুঁটিসহ প্রতিবন্ধক বাতি ইত্যাদিসহ মোট উচ্চতা অনুমোদিত উচ্চতার মধ্যে সীমাবদ্ধ রাখতে হবে।
- (খ) নির্মাণ কাজের জন্য ট্রেন বা তদজাতীয় কোন যন্ত্রপাতি ব্যবহার করলে সেগুলোও উক্ত উচ্চতার মধ্যে সীমিত রাখতে হবে।
- (গ) স্থাপনা/ভবনের চূড়ায় (প্রযোজ্য ক্ষেত্রে) লাল প্রতিবন্ধক বাতি সূর্যাস্ত হতে সূর্যোদয় পর্যন্ত এবং খারাপ আবহাওয়ায় জ্বালিয়ে রাখতে হবে।
- ৩। কুমিল্লা বিমানবন্দরের এরোড্রাম এলিভেশন (Mean Sea Level হতে উচ্চতা)কে ভিত্তি বিবেচনায় উক্ত স্থানে অবকাঠামো নির্মাণের প্রাপ্য উচ্চতা নির্ধারণ করা হয়েছে। সুতরাং নির্মাণ স্থানের এলিভেশন ২৫ ফুটের অতিরিক্ত হলে, অতিরিক্ত উচ্চতা অত্র পত্রের মাধ্যমে প্রদত্ত উচ্চতা হতে বাদ দিয়ে প্রস্তাবিত অবকাঠামো নির্মাণ করতে হবে।
- ৪। কুমিল্লা সিটি কর্পোরেশন/সংশ্লিষ্ট সংস্থা প্রস্তাবিত স্থানে উপরোক্ত শর্তাবলীর আলোকে অনুমোদিত উচ্চতার মধ্যে স্থাপনা/ভবন নির্মাণ সীমিত রাখা নিশ্চিত করবে।



(মোঃ মিজানুর রহমান)  
উপ-পরিচালক(এটিএস)

বেসামরিক বিমান চলাচল কর্তৃপক্ষ।

ফোনঃ ৮৯০ ১৪ ৩১

ddats@caab.gov.bd

অনুলিপি : (জ্যেষ্ঠতার ভিত্তিতে নহে)

- ১। বিমানবন্দর ব্যবস্থাপক, কুমিল্লা বিমানবন্দর, কুমিল্লা।  
২। জনাব এবিএম পেয়ার আহাম্মদ, সাং-বাইপাস, লাকসাম, কুমিল্লা।

[www.caab.gov.bd](http://www.caab.gov.bd) ওয়েব  
সাইটের মাধ্যমে Cross Check  
করার জন্য অনুরোধ করা হলো।

বাংলাদেশ বেসামরিক বিমান চলাচল কর্তৃপক্ষ  
সদর দপ্তর, কুর্মিটোলা, ঢাকা  
এটিএস এন্ড এরোড্রামস বিভাগ  
[www.caab.gov.bd](http://www.caab.gov.bd)

নং-৩০.৩১.০০০০.১৪৪.১০.০০২.১৯. ৪০৫৭

তারিখঃ- ০৫/০১/২০২০খ্রিঃ।

প্রতি,  
চেয়ারম্যান  
০৩নং (দঃ) দুর্গাপুর মডেল ইউনিয়ন পরিষদ,  
গ্রাম-খেতাসার, উপজেলা-আদর্শ সদর,  
কুমিল্লা।

বিষয়ঃ স্থাপনা/ভবন নির্মাণে উচ্চতার ছাড়পত্র প্রদান প্রসংগে।

সূত্রঃ নং-৭৮৭/১৯, তারিখঃ-০৫/১১/২০১৯খ্রিঃ।

০১। উপরোক্ত বিষয়ে সূত্রোল্লিখিত পত্রের বরাতে জানানো যাচ্ছে যে, সংশ্লিষ্ট অন্যান্য সরকারী সংস্থা/বিভাগের অনাপত্তি সাপেক্ষে প্রস্তাবিত স্থানে কুমিল্লা বিমানবন্দরের OLS এর আলোকে ANO(AD) A1 এবং ICAO Annex-14 এর নিয়ম অনুযায়ী নিম্নেবর্ণিত হকে প্রদর্শিত সর্বোচ্চ প্রাপ্য উচ্চতা কর্তৃপক্ষ কর্তৃক অনুমোদিত হয়েছে :

ক্রমিক নং	স্থাপনা/ভবন নির্মাণের প্রস্তাবিত স্থান/জমির তফসিল	কুমিল্লা বিমানবন্দরের এরোড্রাম এলিভেশন হতে অনুমোদিত উচ্চতা
(ক)	ভৌগলিক স্থানাংকঃ ২৩°২৬'৫৮.৩২' উঃ, ৯১°০৯'৫০.৩৫' পূঃ, মৌজা-দৌলতপুর, বি,এস দাগ নং-২২০৪, ২২১৫, ২২৬৩, ২২৬৫, ২২৯৪, ২২৯৭, ২২৯৮, কুমিল্লা।	১৫০(একশত পঞ্চাশ)ফুট

- ২। স্থাপনা/ভবন নির্মাণে নির্মাণকারী ব্যক্তি/গোষ্ঠী/সংস্থা/প্রতিষ্ঠানকে নিম্নেবর্ণিত শর্ত সমূহ অবশ্যই পালন করতে হবে :
- (ক) স্থাপনা/ভবনের সিঁড়িঘর, জলাধার, লিফট, এন্টেনা(যদি থাকে), খুঁটিসহ প্রতিবন্ধক বাতি ইত্যাদিসহ মোট উচ্চতা অনুমোদিত উচ্চতার মধ্যে সীমাবদ্ধ রাখতে হবে।
- (খ) নির্মাণ কাজের জন্য ফ্রেন বা তদজাতীয় কোন যন্ত্রপাতি ব্যবহার করলে সেগুলোও উক্ত উচ্চতার মধ্যে সীমিত রাখতে হবে।
- (গ) স্থাপনা/ভবনের চূড়ায় (প্রয়োজ্য ক্ষেত্রে) লাল প্রতিবন্ধক বাতি সূর্যাস্ত হতে সূর্যোদয় পর্যন্ত এবং খারাপ আবহাওয়ায় জ্বালিয়ে রাখতে হবে।
- ৩। কুমিল্লা বিমানবন্দরের এরোড্রাম এলিভেশন (Mean Sea Level হতে উচ্চতা) ২৫ ফুট ধরে অবকাঠামো নির্মাণ স্থানের উচ্চতার অনুমোদন দেয়া হয়। নির্মাণ স্থানের এলিভেশন ২৫ ফুটের অতিরিক্ত হলে, অতিরিক্ত উচ্চতা অত্র পত্রের মাধ্যমে প্রদত্ত উচ্চতা হতে বাদ দিয়ে প্রস্তাবিত অবকাঠামো নির্মাণ করতে হবে।
- ৪। সংশ্লিষ্ট নকশা অনুমোদনকারী সংস্থা প্রস্তাবিত স্থানে উপরোক্ত অনুমোদিত উচ্চতার মধ্যে স্থাপনা/ভবন নির্মাণ সীমিত রাখা নিশ্চিত করবে।

(মোঃ মিজামুর রহমান)  
উপ-পরিচালক(এটিএস)  
বেসামরিক বিমান চলাচল কর্তৃপক্ষ।  
ফোনঃ ৮৯০ ১৪ ৩১  
ddats@caab.gov.bd

অনুলিপি : (জ্যেষ্ঠতার ভিত্তিতে নহে)

- ১। বিমানবন্দর ব্যবস্থাপক, কুমিল্লা বিমানবন্দর, কুমিল্লা।  
২। নির্বাহী প্রকৌশলী, নির্বাহী প্রকৌশলী কার্যালয়, গণপূর্ত বিভাগ, ব্রাহ্মনবাড়ীয়া।  
৩। জনাব এ্যাডঃ নুরুল ভূইয়া সভাপতি ভবন নির্মাণ কমিটি, ইনসার্ফ টাওয়ার, ৩৮, টমটম ব্রীজ, কুমিল্লা।

[www.caab.gov.bd](http://www.caab.gov.bd) গুয়েব  
সাইটের মাধ্যমে Cross Check  
করার জন্য অনুরোধ করা হলো।

বাংলাদেশ বেসামরিক বিমান চলাচল কর্তৃপক্ষ  
সদর দপ্তর, কুমিল্লা, ঢাকা  
এটিএস এন্ড এরোড্রামস বিভাগ

[www.caab.gov.bd](http://www.caab.gov.bd)

নং-৩০.৩১.০০০০.১৪৪.১০.০০২.১৯. ৪০২৬

তারিখঃ- ০৬/০১/২০২০খ্রিঃ।

প্রতি,  
মেয়র  
কুমিল্লা সিটি কর্পোরেশন  
কুমিল্লা।

(মনোযোগঃ নির্বাহী প্রকৌশলী, কুমিল্লা সিটি কর্পোরেশন, কুমিল্লা)


বিষয়ঃ স্থাপনা/ভবন নির্মাণে উচ্চতার ছাড়পত্র প্রদান প্রসংগে।

সূত্রঃ নং-২৯১২, তারিখঃ-০৪/১১/২০১৯খ্রিঃ।

০১। উপরোক্ত বিষয়ে সূত্রোল্লিখিত পত্রের বরাতে (সংশ্লিষ্ট অন্যান্য সরকারী সংস্থা/বিভাগের অনাপত্তি সাপেক্ষে) প্রস্তাবিত স্থানে কুমিল্লা বিমানবন্দরের OLS এর আলোকে ANO(AD) A1 এবং ICAO Annex-14 এর নিয়ম অনুযায়ী নিম্নেবর্ণিত ছকে প্রদর্শিত সর্বোচ্চ প্রাপ্য উচ্চতা কর্তৃপক্ষ কর্তৃক অনুমোদিত হয়েছে :

ক্রমিক নং	স্থাপনা/ভবন নির্মাণের প্রস্তাবিত স্থান/জমির তফসিল	কুমিল্লা বিমানবন্দরের এরোড্রাম এলিভেশন হতে অনুমোদিত উচ্চতা
(ক)	ভৌগোলিক স্থানাংকঃ ২৩°২৭' ৪৮.৯৯" উঃ, ৯১°১১' ০০.০০" পূঃ, মৌজা-মনোহরপুর, বি,এস দাগ নং-৪৪, ৫১৩, কুমিল্লা।	১৫০(একশত পঞ্চাশ)ফুট

- ২। স্থাপনা/ভবন নির্মাণে নির্মাণকারী ব্যক্তি/গোষ্ঠী/সংস্থা/প্রতিষ্ঠানকে নিম্নেবর্ণিত শর্ত সমূহ অবশ্যই পালন করতে হবে :
- (ক) স্থাপনা/ভবনের সিঁড়িঘর, জলাধার, লিফট, এন্টেনা(যদি থাকে), খুটিসহ প্রতিবন্ধক বাতি ইত্যাদিসহ মোট উচ্চতা অনুমোদিত উচ্চতার মধ্যে সীমাবদ্ধ রাখতে হবে।
- (খ) নির্মাণ কাজের জন্য ট্রেন বা তদজাতীয় কোন যন্ত্রপাতি ব্যবহার করলে সেগুলোও উক্ত উচ্চতার মধ্যে সীমিত রাখতে হবে।
- (গ) স্থাপনা/ভবনের চূড়ায় (প্রযোজ্য ক্ষেত্রে) লাল প্রতিবন্ধক বাতি সূর্যাস্ত হতে সূর্যোদয় পর্যন্ত এবং খারাপ আবহাওয়ায় জ্বালিয়ে রাখতে হবে।
- ৩। কুমিল্লা বিমানবন্দরের এরোড্রাম এলিভেশন (Mean Sea Level হতে উচ্চতা)কে ভিত্তি বিবেচনায় উক্ত স্থানে অবকাঠামো নির্মাণের প্রাপ্য উচ্চতা নির্ধারণ করা হয়েছে। সুতরাং নির্মাণ স্থানের এলিভেশন ২৫ ফুটের অতিরিক্ত হলে, অতিরিক্ত উচ্চতা অত্র পত্রের মাধ্যমে প্রদত্ত উচ্চতা হতে বাদ দিয়ে প্রস্তাবিত অবকাঠামো নির্মাণ করতে হবে।
- ৪। কুমিল্লা সিটি কর্পোরেশন/সংশ্লিষ্ট সংস্থা প্রস্তাবিত স্থানে উপরোক্ত শর্তাবলীর আলোকে অনুমোদিত উচ্চতার মধ্যে স্থাপনা/ভবন নির্মাণ সীমিত রাখা নিশ্চিত করবে।

  
(মোঃ মিজানুর রহমান)  
উপ-পরিচালক(এটিএস)  
বেসামরিক বিমানচলাচল কর্তৃপক্ষ।  
ফোনঃ ৮৯০ ১৪ ৩১  
ddats@caab.gov.bd

অনুলিপি : (জ্যেষ্ঠতার ভিত্তিতে নহে)

- ১। বিমানবন্দর ব্যবস্থাপক, কুমিল্লা বিমানবন্দর, কুমিল্লা।  
২। নির্বাহী প্রকৌশলী, নির্বাহী প্রকৌশলী কার্যালয়, গণপূর্ত বিভাগ, কুমিল্লা।  
৩। জনাব ডাঃ সুলতান আহাম্মদ মজুমদার গং, সাং-কমলপুর, সদর দক্ষিণ, কুমিল্লা।

[www.caab.gov.bd](http://www.caab.gov.bd) ওয়েব  
সাইটের মাধ্যমে Cross Check  
করার জন্য অনুরোধ করা হলো।

বাংলাদেশ বেসামরিক বিমান চলাচল কর্তৃপক্ষ

সদর দপ্তর, কুর্মিটোলা, ঢাকা

এটিএস এন্ড এরোড্রামস বিভাগ

[www.caab.gov.bd](http://www.caab.gov.bd)

নং-৩০.৩১.০০০০.১৪৪.০২.০১৮.১৯. ৪০৫১

তারিখঃ- ০৮/০১/২০২০খ্রিঃ।

প্রতি,  
চেয়ারম্যান,  
রাজধানী উন্নয়ন কর্তৃপক্ষ,  
রাজউক ভবন, ঢাকা।

(মনোযোগঃ অথরাইজড অফিসার-৪/১, জোনাল পরিচালকের কার্যালয় জোন-৪, মহাখালী জোনাল অফিস, রাজউক, ঢাকা।)

বিষয়ঃ স্থাপনা/ভবন নির্মাণে উচ্চতার ছাড়পত্র প্রসঙ্গে।

সূত্রঃ নং-২৫.৩৯.০০০০.১০৬.৯৯.০১/১৯/৯০১স্বাঃ, তারিখঃ-০৭/১১/২০১৯খ্রিঃ।

০১। উপরোক্ত বিষয়ে সূত্রোদ্ধিখিত পত্রের বরাতে (সংশ্লিষ্ট অন্যান্য সরকারী সংস্থা/বিভাগের অনাপত্তি সাপেক্ষে) প্রস্তাবিত স্থানে হযরত শাহজালাল আন্তর্জাতিক বিমানবন্দরের OLS এর আলোকে ANO(AD) A1 এবং ICAO Annex-14 এর নিয়ম অনুযায়ী নিম্নবর্ণিত ছকে প্রদর্শিত সর্বোচ্চ প্রাপ্য উচ্চতা কর্তৃপক্ষ কর্তৃক অনুমোদিত হয়েছেঃ

ক্রমিক নং	স্থাপনা/ভবন নির্মাণের প্রস্তাবিত স্থান/জমির তফসিল	হযরত শাহজালাল আন্তর্জাতিক বিমানবন্দরের এরোড্রাম এলিভেশন হতে অনুমোদিত উচ্চতা
(ক)	ভৌগলিক স্থানাঙ্কঃ ২৩°৪৭'৫১.৬৫" উঃ, ৯০°২৬'৪৪.৪৮" পূঃ, মৌজা-সাতারকুল, সি,এস দাগ নং-২৫৬, ২৫৭, ২৫৮(অংশ), আর,এস দাগ নং-৫১, ৭৬, ৭৭, ৮২, ৮৮২(অংশ), এম,এস দাগ নং-২৫৬, ২৫৮, ২৫৯, ২৬০, ২৬৯, ২৭০(অংশ), থানা-বাজড়া, জেলা-ঢাকা।	২৬৩(দুইশত তেরটি)ফুট

২। স্থাপনা/ভবন নির্মাণে নির্মাণকারী ব্যক্তি/গোষ্ঠী/সংস্থা/প্রতিষ্ঠানকে নিম্নবর্ণিত শর্ত সমূহ অবশ্যই পালন করতে হবেঃ


(ক) স্থাপনা/ভবনের সিঁড়িঘর, জলাধার, লিফট, এন্টেনা(যদি থাকে), খুঁটি, প্রতিবন্ধক বাতি ইত্যাদিসহ মোট উচ্চতা অনুমোদিত উচ্চতার মধ্যে সীমাবদ্ধ রাখতে হবে।

(খ) নির্মাণ কাজের জন্য ফ্রেন বা তদজাতীয় কোন যন্ত্রপাতি ব্যবহার করলে সেগুলোও উক্ত উচ্চতার মধ্যে সীমিত রাখতে হবে।

(গ) স্থাপনা/ভবনের চূড়ায় (প্রযোজ্য ক্ষেত্রে) লাল প্রতিবন্ধক বাতি সূর্যাস্ত হতে সূর্যোদয় পর্যন্ত এবং খারাপ আবহাওয়ায় জ্বালিয়ে রাখতে হবে।

৩। হযরত শাহজালাল আন্তর্জাতিক বিমানবন্দরের এরোড্রাম এলিভেশন (Mean Sea Level হতে উচ্চতা)কে ভিত্তি বিবেচনায় উক্ত স্থানে অবকাঠামো নির্মাণের প্রাপ্য উচ্চতা নির্ধারণ করা হয়েছে। সুতরাং নির্মাণ স্থানের এলিভেশন ২৭ ফুটের অতিরিক্ত হলে, অতিরিক্ত উচ্চতা অত্র পত্রের মাধ্যমে প্রদত্ত উচ্চতা হতে বাদ দিয়ে প্রস্তাবিত অবকাঠামো নির্মাণ করতে হবে।

৪। রাজধানী উন্নয়ন কর্তৃপক্ষ/নকশা অনুমোদনকারী সংস্থা প্রস্তাবিত স্থানে উপরোক্ত শর্তাবলীর আলোকে অনুমোদিত উচ্চতার মধ্যে স্থাপনা/ভবন নির্মাণ সীমিত রাখা নিশ্চিত করবে।

  
(মোঃ মিজানুর রহমান)  
উপ-পরিচালক (এটিএস)  
বেসামরিক বিমান চলাচল কর্তৃপক্ষ।  
ফোনঃ ৮৯০ ১৪ ৩১  
ddats@caab.gov.bd

অনুলিপি : (জ্যেষ্ঠতার ভিত্তিতে নহে)

১। পরিচালক, জোন-৪, রাজধানী উন্নয়ন কর্তৃপক্ষ, মহাখালী জোনাল অফিস, ঢাকা।

২। জনাব আবুল কালাম আযাদ, ম্যানেজিং ডাইরেক্টর, নেপচুন ল্যান্ড ডেভেলপমেন্ট  
লিঃ, ২৩-২৬, গুলশান-২, রোড নং-৯০, গুলশান-২, ঢাকা।

[www.caab.gov.bd](http://www.caab.gov.bd) ওয়েব সাইটের  
মাধ্যমে Cross Check করার জন্য  
অনুরোধ করা হলো।

বাংলাদেশ বেসামরিক বিমান চলাচল কর্তৃপক্ষ

সদর দপ্তর, কুর্মিটোলা, ঢাকা

এটিএস এন্ড এরোড্রামস বিভাগ

[www.caab.gov.bd](http://www.caab.gov.bd)

নং-৩০.৩১.০০০০.১৪৪.০২.০১৮.১৯. ৪০৫২

তারিখঃ- ০৮/০১/২০২০খ্রিঃ।

প্রতি,  
চেয়ারম্যান,  
রাজধানী উন্নয়ন কর্তৃপক্ষ,  
রাজউক ভবন, ঢাকা।

(মনোযোগঃ অথরাইজড অফিসার-৪/৩, মহাখালী জোনাল অফিস, রাজউক, মহাখালী, ঢাকা।)

বিষয়ঃ স্থাপনা/ভবন নির্মাণে উচ্চতার ছাড়পত্র প্রসঙ্গে।

সূত্রঃ (ক) নং-রাজউক/নঃ/অঃ/শাঃ/৪/৩/বেবিচক-০১/১৯/১১৫ছাঃ, তারিখঃ-২৪/১১/২০১৯খ্রিঃ।  
(খ) নং-২৩.০৮.০০০০.০০৮.২৩.০০১.১৭.২৭০, তারিখঃ-২৭/০৫/২০১৯খ্রিঃ।  
(গ) নং-সিএএবি/এ-এ/এটিএস/১৫০১/২১/১৪(অংশ-৭)/৮২৬, তারিখঃ-১৬/১০/২০১৪খ্রিঃ।

০১। উপরোক্ত বিষয়ে সূত্রোল্লিখিত 'ক'পত্রের বরাতে (সংশ্লিষ্ট অন্যান্য সরকারী সংস্থা/বিভাগের অনাপত্তি সাপেক্ষে) প্রস্তাবিত স্থানে হযরত শাহজালাল আন্তর্জাতিক বিমানবন্দরের OLS এর আলোকে ANO(AD) A1 এবং ICAO Annex-14 এর নিয়ম অনুযায়ী নিম্নেবর্ণিত ছকে প্রদর্শিত সর্বোচ্চ প্রাপ্য উচ্চতা কর্তৃপক্ষ কর্তৃক অনুমোদিত হয়েছে :

ক্রমিক নং	স্থাপনা/ভবন নির্মাণের প্রস্তাবিত স্থান/জমির তফসিল	হযরত শাহজালাল আন্তর্জাতিক বিমানবন্দরের এরোড্রাম এলিভেশন হতে অনুমোদিত উচ্চতা
(ক)	সার্ভে অব বাংলাদেশ কর্তৃক নির্ণয়কৃত প্লটের ভৌগোলিক স্থানাংকঃ ২৩°৪৯'৩৪.৩৬'উঃ, ৯০°২৫'০৯.৪৯'পূঃ ও সম্মুখ রাস্তার এলিভেশন ৫.৩৮মিটার(১৭.৬৫ফুট), মৌজা- জোয়ারসাহারা, প্লট নং-২১, রোড নং-৯/এ, নিকুঞ্জ-০১(দক্ষিণ), ঢাকা।	৩৬(ছত্রিশ)ফুট

- ২। হযরত শাহজালাল আন্তর্জাতিক বিমানবন্দরের এরোড্রাম এলিভেশন (Mean Sea Level হতে উচ্চতা) কে ভিত্তি ধরে এবং উল্লেখিত প্লটের এলিভেশন ২৭ফুট ধরে নিয়ে এই উচ্চতা ৩০(ত্রিশ)ফুট অনুমোদন দেওয়া হয়। সূত্র 'খ' এর মোতাবেক সার্ভে অব বাংলাদেশ কর্তৃক বর্ণিত প্লটের সম্মুখ রাস্তার এলিভেশন ১৭.৬৫(সতের দশমিক ছয় পাঁচ)ফুট হিসাবে প্রত্যয়নপত্র প্রদান করা হয়। সে প্রেক্ষিতে অনুমোদিত উচ্চতার সহিত ৯.৩৫(নয় দশমিক তিন পাঁচ)ফুট যোগ করে প্রস্তাবিত স্থাপনা/ভবন নির্মাণ করার অনুমতি দেওয়া যেতে পারে।
- ৩। স্থাপনা/ভবন নির্মাণে নির্মাণকারী ব্যক্তি/গোষ্ঠী/সংস্থা/প্রতিষ্ঠানকে নিম্নেবর্ণিত শর্ত সমূহ অবশ্যই পালন করতে হবে :
- (ক) স্থাপনা/ভবনের সিঁড়িঘর, জলাধার, লিফট, এন্টেনা(যদি থাকে), খুঁটি, প্রতিবন্ধক বাতি ইত্যাদিসহ মোট উচ্চতা অনুমোদিত উচ্চতার মধ্যে সীমাবদ্ধ রাখতে হবে।
- (খ) নির্মাণ কাজের জন্য ট্রেন বা তদজাতীয় কোন যন্ত্রপাতি ব্যবহার করলে সেগুলোও উক্ত উচ্চতার মধ্যে সীমিত রাখতে হবে।
- (গ) স্থাপনা/ভবনের চূড়ায় (প্রযোজ্য ক্ষেত্রে) লাল প্রতিবন্ধক বাতি সূর্যাস্ত হতে সূর্যোদয় পর্যন্ত এবং খারাপ আবহাওয়ায় জ্বালিয়ে রাখতে হবে।
- ৪। রাজধানী উন্নয়ন কর্তৃপক্ষ/নকশা অনুমোদনকারী সংস্থা প্রস্তাবিত স্থানে অনুচ্ছেদ-২ এর আলোকে অনুমোদিত উচ্চতার মধ্যে স্থাপনা/ভবন নির্মাণ সীমিত রাখা নিশ্চিত করবে।
- ৫। সূত্র 'গ' পত্রটি এতদ্বারা বাতিল করা হল।

(মোঃ মিজামুর রহমান)  
উপ-পরিচালক(এটিএস)  
বেসামরিক বিমান চলাচল কর্তৃপক্ষ।  
ফোনঃ ৮৯০ ১৪ ৩১  
ddats@caab.gov.bd

অনুলিপি : (জ্যেষ্ঠতার ভিত্তিতে নহে)

- ১। পরিচালক, জোন-২, রাজধানী উন্নয়ন কর্তৃপক্ষ, জোনাল অফিস, উত্তরা, ঢাকা।  
২। জনাব কর্ণেল (ডাঃ) হাবিব রহমতুল্লাহ(অবঃ), প্লট নং-২১, রোড নং-৯/এ, নিকুঞ্জ-০১(দক্ষিণ) আ/এ, ঢাকা।

[www.caab.gov.bd](http://www.caab.gov.bd) ওয়েব সাইটের মাধ্যমে Cross Check করার জন্য অনুরোধ করা হলো।

বাংলাদেশ বেসামরিক বিমান চলাচল কর্তৃপক্ষ

সদর দপ্তর, কুর্মিটোলা, ঢাকা  
এটিএস এন্ড এরোড্রামস বিভাগ

[www.caab.gov.bd](http://www.caab.gov.bd)

নং-৩০.৩১.০০০০.১৪৪.০২.০১৮.১৯. ৪০৬৬

তারিখঃ- ০৮/০১/২০২০খ্রিঃ।

প্রতি,  
চেয়ারম্যান,  
রাজধানী উন্নয়ন কর্তৃপক্ষ,  
রাজউক ভবন, ঢাকা।

(মনোযোগঃ অথরাইজড অফিসার-৪/৩, মহাখালী জোনাল অফিস, রাজউক, মহাখালী, ঢাকা।)


বিষয়ঃ স্থাপনা/ভবন নির্মাণে উচ্চতার ছাড়পত্র প্রসঙ্গে।

- সূত্রঃ (ক) নং-রাজউক/ন:/অ:/শা:/৪/৩/বেবিচক-০১/১৯/১১৪স্বাঃ, তারিখঃ-২৪/১১/২০১৯খ্রিঃ।  
(খ) নং-২৩.০৮.০০০০.০০৮.২৩.০০১.১৭.২৭২, তারিখঃ-২৭/০৫/২০১৯খ্রিঃ।  
(গ) নং-সিএএবি/এ-এ/এটিএস/১৫০১/২১/হশাআবি(অংশ-৪)/২০১৬/৪৪৫, তারিখঃ-২০/০৬/২০১৬খ্রিঃ।

০১। উপরোক্ত বিষয়ে সূত্রোল্লিখিত 'ক' পত্রের বরাতে (সংশ্লিষ্ট অন্যান্য সরকারী সংস্থা/বিভাগের অনাপত্তি সাপেক্ষে) প্রস্তাবিত স্থানে হযরত শাহজালাল আন্তর্জাতিক বিমানবন্দরের OLS এর আলোকে ANO(AD) A1 এবং ICAO Annex-14 এর নিয়ম অনুযায়ী নিম্নেবর্ণিত ছকে প্রদর্শিত সর্বোচ্চ প্রাপ্য উচ্চতা কর্তৃপক্ষ কর্তৃক অনুমোদিত হয়েছে :

ক্রমিক নং	স্থাপনা/ভবন নির্মাণের প্রস্তাবিত স্থান/জমির তফসিল	হযরত শাহজালাল আন্তর্জাতিক বিমানবন্দরের এরোড্রাম এলিভেশন হতে অনুমোদিত উচ্চতা
(ক)	সার্ভে অব বাংলাদেশ কর্তৃক নির্ণয়কৃত প্লটের ভৌগোলিক স্থানাঙ্কঃ ২৩°৪৯' ৩৩.২০' উঃ, ৯০°২৫' ০৫.১৪' পূঃ ও সমুখ রাস্তার এলিভেশন ৫.২৩মিটার(১৭.১৬ফুট), মৌজা- জোয়ারসাহারা, প্লট নং-০৫, রোড নং-১০/সি, নিকুঞ্জ-০১(দক্ষিণ), ঢাকা।	৩৩(তেত্রিশ)ফুট

- ২। হযরত শাহজালাল আন্তর্জাতিক বিমানবন্দরের এরোড্রাম এলিভেশন (Mean Sea Level হতে উচ্চতা) কে ভিত্তি ধরে এবং উল্লেখিত প্লটের এলিভেশন ২৭ফুট ধরে নিয়ে এই উচ্চতা ৩০(ত্রিশ)ফুট অনুমোদন দেওয়া হয়। সূত্র 'খ' এর মোতাবেক সার্ভে অব বাংলাদেশ কর্তৃক বর্ণিত প্লটের সমুখ রাস্তার এলিভেশন ১৭.১৬(সতের দশমিক এক ছয়)ফুট হিসাবে প্রত্যয়নপত্র প্রদান করা হয়। সে প্রেক্ষিতে অনুমোদিত উচ্চতার সহিত ৯.৮৪(নয় দশমিক আট চার)ফুট যোগ করে প্রস্তাবিত স্থাপনা/ভবন নির্মাণ করার অনুমতি দেওয়া যেতে পারে।
- ৩। স্থাপনা/ভবন নির্মাণে নির্মাণকারী ব্যক্তি/গোষ্ঠী/সংস্থা/প্রতিষ্ঠানকে নিম্নেবর্ণিত শর্ত সমূহ অবশ্যই পালন করতে হবে :
- (ক) স্থাপনা/ভবনের সিঁড়িঘর, জলাধার, লিফট, এন্টেনা(যদি থাকে), খুঁটি, প্রতিবন্ধক বাতি ইত্যাদিসহ মোট উচ্চতা অনুমোদিত উচ্চতার মধ্যে সীমাবদ্ধ রাখতে হবে।
- (খ) নির্মাণ কাজের জন্য ফ্রেন বা ভদজাতীয় কোন যন্ত্রপাতি ব্যবহার করলে সেগুলোও উক্ত উচ্চতার মধ্যে সীমিত রাখতে হবে।
- (গ) স্থাপনা/ভবনের চূড়ায় (প্রয়োজ্য ক্ষেত্রে) লাল প্রতিবন্ধক বাতি সূর্যাস্ত হতে সূর্যোদয় পর্যন্ত এবং খারাপ আবহাওয়ায় জ্বালিয়ে রাখতে হবে।
- ৪। রাজধানী উন্নয়ন কর্তৃপক্ষ/নকশা অনুমোদনকারী সংস্থা প্রস্তাবিত স্থানে অনুচ্ছেদ-২ এর আলোকে অনুমোদিত উচ্চতার মধ্যে স্থাপনা/ভবন নির্মাণ সীমিত রাখা নিশ্চিত করবে।
- ৫। সূত্র 'গ' পত্রটি এতদ্বারা বাতিল করা হল।

  
(মোঃ মিজানুর রহমান)  
উপ-পরিচালক(এটিএস)  
বেসামরিক বিমানচলাচল কর্তৃপক্ষ।  
ফোনঃ ৮৯০ ১৪ ৩১  
ddats@caab.gov.bd

অনুলিপি : (জ্যেষ্ঠতার ভিত্তিতে নহে)

- ১। পরিচালক, জোন-২, রাজধানী উন্নয়ন কর্তৃপক্ষ, জোনাল অফিস, উত্তরা, ঢাকা।  
২। জনাবা সায়রা এস, কামাল তিবা, প্লট নং-০৫, রোড নং-১০/সি, নিকুঞ্জ-০১  
(দক্ষিণ) আ/এ, ঢাকা-১২২৯।

[www.caab.gov.bd](http://www.caab.gov.bd) ওয়েব সাইটের  
মাধ্যমে Cross Check করার জন্য  
অনুরোধ করা হলো।

বাংলাদেশ বেসামরিক বিমান চলাচল কর্তৃপক্ষ  
সদর দপ্তর, কুর্মিটোলা, ঢাকা  
এটিএস এন্ড এরোড্রামস বিভাগ  
[www.caab.gov.bd](http://www.caab.gov.bd)

নং-৩০.৩১.০০০০.১৪৪.০২.০১৮.১৯. ৪০৬৪

তারিখঃ- ০৮/০১/২০২০খ্রিঃ।

প্রতি,  
চেয়ারম্যান,  
রাজধানী উন্নয়ন কর্তৃপক্ষ,  
রাজউক ভবন, ঢাকা।


(মনোযোগঃ অথরাইজড অফিসার-৩/১, জোনাল পরিচালকের কার্যালয়, জোন-৩, মহাখালী, রাজউক, ঢাকা।)

বিষয়ঃ স্থাপনা/ভবন নির্মাণে উচ্চতার ছাড়পত্র প্রসংগে।

সূত্রঃ নং-২৫.৩৯.০০০০.০৯৮.৯৯.০০৫.১৬.৩৫৯১, তারিখঃ-২১/১১/২০১৯খ্রিঃ।

উপরোক্ত বিষয়ে সূত্রোল্লিখিত পত্রের বরাতে জানানো যাচ্ছে যে, ভৌগলিক স্থানাংকঃ ২৩°৫০' ৩৭.৬৬' উঃ, ৯০°২২' ০২.২২' পূঃ, মৌজা-বাউনিয়া, সি,এস দাগ নং-২০২১, ২২২২, ২৭৮০(অংশ), আর,এস দাগ নং-৬৭২১, ৬৭২৬, ৬৭২৭(অংশ), এম,এস দাগ নং-২৪২৮৯, ২৬৬৪৪(অংশ), থানা-পল্লবী, জেলা-ঢাকা-এর জমির তফসিলের সাথে ভৌগলিক স্থানাংকের মিল না থাকায় উচ্চতার ছাড়পত্র প্রদান করা সম্ভব হচ্ছে না।

এমতাবস্থায় উচ্চতার ছাড়পত্র প্রাপ্তির লক্ষ্যে জমির তফসিলের সাথে মিল রেখে সঠিক ভৌগলিক স্থানাংক প্রেরণের জন্য অনুরোধ করা যাচ্ছে।



(মোঃ মিজানুর রহমান)  
উপ-পরিচালক (এটিএস)  
বেসামরিক বিমান চলাচল কর্তৃপক্ষ।  
ফোনঃ ৮৯০ ১৪ ৩১  
ddats@caab.gov.bd

অনুলিপি : (জ্যেষ্ঠতার ভিত্তিতে নহে)

- ১। পরিচালক, জোন-৩, রাজধানী উন্নয়ন কর্তৃপক্ষ, জোনাল অফিস, মহাখালী, ঢাকা।
- ২। জনাব মোঃ ইব্রাহীম খলিল গং, বিমান বাহিনী ঘাটি, বাশারা সেন্ট্রাল মেডিকেল রোড, ঢাকা সেনানিবাস, ঢাকা-১২০৬।

[www.caab.gov.bd](http://www.caab.gov.bd) ওয়েব সাইটের মাধ্যমে Cross Check করার জন্য অনুরোধ করা হলো।