



বাংলাদেশ বেসামরিক বিমান চলাচল কর্তৃপক্ষ

সদর দপ্তর, কুর্মিটোলা, ঢাকা-১২২৯।

www.caab.gov.bd

এয়ার ট্রাফিক ম্যানেজমেন্ট বিভাগ



স্মারক নম্বর: ৩০.৩১.০০০০.১৪৪.০২.০০২.২৩.৩৮৬

তারিখ: ২৬ বৈশাখ ১৪৩০

০৯ মে ২০২৩

বিষয়: স্থাপনা/ভবন নির্মাণে উচ্চতার ছাড়পত্র প্রসংগে।

সূত্র: নং-২৫.৩৯.০০০০.০৯৯.৯৯.০০১.২০২১-১৭, তারিখ:-০৬/০৪/২০২৩খ্রিঃ।

উপর্যুক্ত বিষয়ে সূত্রোল্লিখিত পত্রের বরাতে (সংশ্লিষ্ট অন্যান্য সরকারী সংস্থা/বিভাগের অনাপত্তি সাপেক্ষে) প্রস্তাবিত স্থানে হযরত শাহজালাল আন্তর্জাতিক বিমানবন্দরের OLS এর আলোকে ANO (AD) A1 এবং ICAO Annex-14 এর নিয়ম অনুযায়ী নিম্নবর্ণিত ছকে প্রদর্শিত সর্বোচ্চ প্রাপ্য উচ্চতা কর্তৃপক্ষ কর্তৃক অনুমোদিত হয়েছে।

ক্রমিক নং	স্থাপনা/ভবন নির্মাণের প্রস্তাবিত স্থান/জমির তফসিল	হযরত শাহজালাল আন্তর্জাতিক বিমানবন্দরের এরোড্রাম এলিভেশন হতে অনুমোদিত উচ্চতা
(ক)	ভৌগোলিক স্থানাংক: ২৩°৫০'৪২.৪৯" উত্তর, ৯০°২৩'২০.৪৯" পূর্ব, মৌজা-বাউনিয়া, সি,এস দাগ নং-১৮৪০(অংশ), আর,এস দাগ নং-৯১৩২(অংশ), সিটি জরিপ দাগ নং-২৫২৪১, ২৫২৪২(অংশ), থানা-তুরাগ, জেলা-ঢাকা।	১৫০(একশত পঞ্চাশ)ফুট

০২। স্থাপনা/ভবন নির্মাণে নির্মাণকারী ব্যক্তি/গোষ্ঠী/সংস্থা/প্রতিষ্ঠানকে নিম্নবর্ণিত শর্ত সমূহ অবশ্যই পালন করতে হবে:

(ক) স্থাপনা/ভবনের সিঁড়িঘর, জলাধার, লিফট, এন্টেনা (যদি থাকে), খুঁটি, প্রতিবন্ধক বাতি ইত্যাদিসহ মোট উচ্চতা অনুমোদিত উচ্চতার মধ্যে সীমাবদ্ধ রাখতে হবে।

(খ) নির্মাণ কাজের জন্য ফ্রেন বা তদজাতীয় কোন যন্ত্রপাতি ব্যবহার করলে সেগুলোও উক্ত উচ্চতার মধ্যে সীমিত রাখতে হবে।

(গ) স্থাপনা/ভবনের চুড়ায় (প্রযোজ্য ক্ষেত্রে) লাল প্রতিবন্ধক বাতি সূর্যাস্ত হতে সূর্যোদয় পর্যন্ত এবং খারাপ আবহাওয়ায় জ্বালিয়ে রাখতে হবে।

০৩। হযরত শাহজালাল আন্তর্জাতিক বিমানবন্দরের এরোড্রাম এলিভেশন (Mean Sea Level হতে উচ্চতা)-কে ভিত্তি বিবেচনায় উক্ত স্থানে অবকাঠামো নির্মাণের প্রাপ্য উচ্চতা নির্ধারণ করা হয়েছে। সুতরাং নির্মাণ স্থানের এলিভেশন ২৭ ফুটের অতিরিক্ত হলে, অতিরিক্ত উচ্চতা অত্র পত্রের মাধ্যমে প্রদত্ত উচ্চতা হতে বাদ দিয়ে প্রস্তাবিত অবকাঠামো নির্মাণ করতে হবে।

০৪। রাজধানী উন্নয়ন কর্তৃপক্ষ/নকশা অনুমোদনকারী সংস্থা প্রস্তাবিত স্থানে উপরোক্ত শর্তাবলীর আলোকে অনুমোদিত উচ্চতার মধ্যে স্থাপনা/ভবন নির্মাণ সীমিত রাখা নিশ্চিত করতে হবে।

০৫। সিএএবি'র ওয়েবসাইট (www.caab.gov.bd)-এ প্রকাশিত অনুমোদিত উচ্চতার ছাড়পত্রটি যাচাই করণের জন্য রাজধানী উন্নয়ন কর্তৃপক্ষ/নকশা অনুমোদনকারী সংস্থাকে অনুরোধ করা যাচ্ছে।

৯-৫-২০২৩

মোঃ মাসুদ রানা

উপ-পরিচালক (এটিএম)

চেয়ারম্যান, রাজধানী উন্নয়ন কর্তৃপক্ষ, রাজউক ভবন, ঢাকা।

ফোন: +৮৮০ ২ ৪৮৯৬২০৩২, Ext. ৩১২০

ফ্যাক্স: ..

ইমেইল: ddats@caab.gov.bd


দৃষ্টি আকর্ষণঃ অথরাইজড অফিসার (চলতি দায়িত্ব), অথরাইজড অফিসার-২ (জোন-৩), রাজধানী উন্নয়ন কর্তৃপক্ষ, জোনাল অফিস, মহাখালী, ঢাকা।

স্মারক নম্বর: ৩০.৩১.০০০০.১৪৪.০২.০০২.২৩.৩৮৬/১

তারিখ: ২৬ বৈশাখ ১৪৩০
০৯ মে ২০২৩

সদয় অবগতি ও কার্যার্থে প্রেরণ করা হল:

- ১) পরিচালক (সিএনএস), পরিচালক(সিএনএস) এর দপ্তর, বাংলাদেশ বেসামরিক বিমান চলাচল কর্তৃপক্ষ(ওয়েব সাইটে প্রকাশের জন্য অনুরোধ করা হল)।
- ২) জনাব ফরিদ উদ্দিন, বাড়ী নং-৩৯, রোড নং-১০, মেরুল বাড্ডা, রাজউক প্রজেক্ট, ঢাকা-১২১২।



৯-৫-২০২৩

মোঃ মাসুদ রানা
উপ-পরিচালক (এটিএম)



বাংলাদেশ বেসামরিক বিমান চলাচল কর্তৃপক্ষ

সদর দপ্তর, কুর্মিটোলা, ঢাকা-১২২৯।

www.caab.gov.bd

এয়ার ট্রাফিক ম্যানেজমেন্ট বিভাগ



স্মারক নম্বর: ৩০.৩১.০০০০.১৪৪.০২.০১৯.২১.৪১১

তারিখ: ২৬ বৈশাখ ১৪৩০

০৯ মে ২০২৩

বিষয়: স্থাপনা/ভবন নির্মাণে উচ্চতার ছাড়পত্র প্রসংগে।

সূত্র: নং-০৬.০৩.২৬০০.০১৯.০৮.০৪৪.২৩.০০১/৮৩, তারিখ:-১৬/০৪/২০২৩খ্রিঃ।

উপর্যুক্ত বিষয়ে সূত্রোল্লিখিত পত্রের বরাতে (সংশ্লিষ্ট অন্যান্য সরকারী সংস্থা/বিভাগের অনাপত্তি সাপেক্ষে) প্রস্তাবিত স্থানে শাহ আমানত আন্তর্জাতিক বিমানবন্দর OLS এর আলোকে ANO (AD) A1 এবং ICAO Annex-14 এর নিয়ম অনুযায়ী নিম্নবর্ণিত ছকে প্রদর্শিত সর্বোচ্চ প্রাপ্য উচ্চতা কর্তৃপক্ষ কর্তৃক অনুমোদিত হয়েছে।

ক্রমিক নং	স্থাপনা/ভবন নির্মাণের প্রস্তাবিত স্থান/জমির তফসিল	বিমানবন্দরের এরোড্রাম এলিভেশন হতে অনুমোদিত উচ্চতা
(ক)	ভৌগলিক স্থানাংক: ২৩°৪৬'৩৫.৩০'' উত্তর, ৯০°২৩'২১.৩০'' পূর্ব, বাংলাদেশ বিমান বাহিনী ঘাঁটি বাশার ০১৫৩১ নং স্কোয়াড্রন ভবন।	১৫০(একশত পঞ্চাশ)ফুট
(খ)	ভৌগলিক স্থানাংক: ২৩°৪৬'৪৯.৬১'' উত্তর, ৯০°২৩'২৫.১৪'' পূর্ব, বাংলাদেশ বিমান বাহিনী ঘাঁটি বাশার ০১৫ মেডিক্যাল স্কোয়াড্রন ভবন।	১৫০(একশত পঞ্চাশ)ফুট

০২। স্থাপনা/ভবন নির্মাণে নির্মাণকারী ব্যক্তি/গোষ্ঠী/সংস্থা/প্রতিষ্ঠানকে নিম্নবর্ণিত শর্ত সমূহ অবশ্যই পালন করতে হবে:

(ক) স্থাপনা/ভবনের সিঁড়িঘর, জলাধার, লিফট, এন্টেনা (যদি থাকে), খুঁটি, প্রতিবন্ধক বাতি ইত্যাদিসহ মোট উচ্চতা অনুমোদিত উচ্চতার মধ্যে সীমাবদ্ধ রাখতে হবে।

(খ) নির্মাণ কাজের জন্য ফ্রেন বা তদজাতীয় কোন যন্ত্রপাতি ব্যবহার করলে সেগুলোও উক্ত উচ্চতার মধ্যে সীমিত রাখতে হবে।

(গ) স্থাপনা/ভবনের চুড়ায় (প্রযোজ্য ক্ষেত্রে) লাল প্রতিবন্ধক বাতি সূর্যাস্ত হতে সূর্যোদয় পর্যন্ত এবং খারাপ আবহাওয়ায় জ্বালিয়ে রাখতে হবে।

০৩। (ক) হযরত শাহজালাল আন্তর্জাতিক বিমানবন্দরের এরোড্রাম এলিভেশন (Mean Sea Level হতে উচ্চতা)-কে ভিত্তি বিবেচনায় উক্ত স্থানে অবকাঠামো নির্মাণের প্রাপ্য উচ্চতা নির্ধারণ করা হয়েছে। সুতরাং নির্মাণ স্থানের এলিভেশন ২৭ ফুটের অতিরিক্ত হলে, অতিরিক্ত উচ্চতা অত্র পত্রের মাধ্যমে প্রদত্ত উচ্চতা হতে বাদ দিয়ে প্রস্তাবিত অবকাঠামো নির্মাণ করতে হবে।

(খ) শাহ আমানত আন্তর্জাতিক বিমানবন্দরের এরোড্রাম এলিভেশন (Mean Sea Level হতে উচ্চতা)-কে ভিত্তি বিবেচনায় উক্ত স্থানে অবকাঠামো নির্মাণের প্রাপ্য উচ্চতা নির্ধারণ করা হয়েছে। সুতরাং নির্মাণ স্থানের এলিভেশন ১৪ ফুটের অতিরিক্ত হলে, অতিরিক্ত উচ্চতা অত্র পত্রের মাধ্যমে প্রদত্ত উচ্চতা হতে বাদ দিয়ে প্রস্তাবিত অবকাঠামো নির্মাণ করতে হবে।

০৪। নকশা অনুমোদনকারী সংস্থা প্রস্তাবিত স্থানে উপরোক্ত শর্তাবলীর আলোকে অনুমোদিত উচ্চতার মধ্যে স্থাপনা/ভবন নির্মাণ সীমিত রাখা নিশ্চিত করতে হবে।

০৫। সিএএবি'র ওয়েবসাইট (www.caab.gov.bd)-এ প্রকাশিত অনুমোদিত উচ্চতার ছাড়পত্রটি যাচাই করণের জন্য রাজধানী উন্নয়ন কর্তৃপক্ষ/নকশা অনুমোদনকারী সংস্থাকে অনুরোধ করা যাচ্ছে।

৯-৫-২০২৩

মোঃ মাসুদ রানা

উপ-পরিচালক (এটিএম)

ফোন: +৮৮০ ২ ৪৮৯৬২০৩২, Ext. ৩১২০

ফ্যাক্স: ...

পরিচালক (এটিএস), অপারেশন ব্রাঞ্চ

বিমান বাহিনী সদর দপ্তর, ঢাকা সেনানিবাস, ঢাকা।

ইমেইল: ddats@caab.gov.bd

স্মারক নম্বর: ৩০.৩১.০০০০.১৪৪.০২.০১৯.২১.৪১১/১

তারিখ: ২৬ বৈশাখ ১৪৩০
০৯ মে ২০২৩

সদয় অবগতি ও কার্যার্থে প্রেরণ করা হল:

১) পরিচালক (সিএনএস), পরিচালক(সিএনএস) এর দপ্তর, বাংলাদেশ বেসামরিক বিমান চলাচল কর্তৃপক্ষ(ওয়েবসাইটে প্রকাশের জন্য অনুরোধ করা হল)।



৯-৫-২০২৩

মোঃ মাসুদ রানা

উপ-পরিচালক (এটিএম)



বাংলাদেশ বেসামরিক বিমান চলাচল কর্তৃপক্ষ

সদর দপ্তর, কুর্মিটোলা, ঢাকা-১২২৯।

www.caab.gov.bd

এয়ার ট্রাফিক ম্যানেজমেন্ট বিভাগ



স্মারক নম্বর: ৩০.৩১.০০০০.১৪৪.০২.০১৬.২৩.৩৮৮

তারিখ: ২৮ বৈশাখ ১৪৩০

১১ মে ২০২৩

বিষয়: মোবাইল টাওয়ার/স্থাপনা নির্মাণে উচ্চতার ছাড়পত্র প্রসংগে।

সূত্র: No: KTBL/S&P/ACCB 2023/159, Date:-05/04/2023.

উপর্যুক্ত বিষয়ে সূত্রোল্লিখিত পত্রের বরাতে (সংশ্লিষ্ট অন্যান্য সরকারী সংস্থা/বিভাগের অনাপত্তি সাপেক্ষে) প্রস্তাবিত স্থানে খানজাহান আলী বিমানবন্দরের OLS এর আলোকে ANO (AD) A1 এবং ICAO Annex-14 এর নিয়ম অনুযায়ী নিম্নবর্ণিত ছকে প্রদর্শিত সর্বোচ্চ প্রাপ্য উচ্চতা কর্তৃপক্ষ কর্তৃক অনুমোদিত হয়েছে।

ক্রমিক নং	মোবাইল টাওয়ার/স্থাপনা নির্মাণের প্রস্তাবিত স্থান/জমির তফসিল	খানজাহান আলী বিমানবন্দরের এরোড্রাম এলিভেশন হতে অনুমোদিত উচ্চতা
১	ভৌগলিক স্থানাংক: 22°36'46.10"N, 89°19'00.10"E, Vill: Ghosal, PO: Gadaipur, PS: Paikgacha, District: Khulna.	১২০(একশত বিশ)ফুট
২	ভৌগলিক স্থানাংক: 22°38'08.10"N, 89°19'11.50"E, Vill: Baruidanga, PO: Agorghata, PS: Paikgacha, Dist: Khulna.	১২০(একশত বিশ)ফুট
৩	ভৌগলিক স্থানাংক: 22°39'58.60"N, 89°19'19.00"E, Vill: Naba Ramchandra Nagar, PO: Ramchandra Nagar, PS: Paikgacha, Dist: Khulna.	১২০(একশত বিশ)ফুট
৪	ভৌগলিক স্থানাংক: 22°29'58.90"N, 89°18'33.50"E, Vill: Hatiyardanga, PO: Hatiyardanga, PS: Koyra, Dist: Khulna.	১২০(একশত বিশ)ফুট
৫	ভৌগলিক স্থানাংক: 22°34'10.00"N, 89°15'44.20"E, Vill: Krishna Nagar, PO: Devdour, PS: Paikgacha, Dist: Khulna.	১২০(একশত বিশ)ফুট

০২। মোবাইল টাওয়ার/স্থাপনা/ নির্মাণে নির্মাণকারী ব্যক্তি/গোষ্ঠী/সংস্থা/প্রতিষ্ঠানকে নিম্নবর্ণিত শর্ত সমূহ অবশ্যই পালন করতে হবে:

(ক) মোবাইল টাওয়ার/স্থাপনা/ভবনের সিঁড়িঘর, জলাধার, লিফট, এন্টেনা (যদি থাকে), খুঁটি, প্রতিবন্ধক বাতি ইত্যাদিসহ মোট উচ্চতা অনুমোদিত উচ্চতার মধ্যে সীমাবদ্ধ রাখতে হবে।


(খ) নির্মাণ কাজের জন্য ক্রেন বা তদজাতীয় কোন যন্ত্রপাতি ব্যবহার করলে সেগুলোও উক্ত উচ্চতার মধ্যে সীমিত রাখতে হবে।

(গ) মোবাইল টাওয়ার'কে সমান সাতভাগ করতঃ নীচু হতে পর্যায়ক্রমে লাল/সাদা রং করতে হবে। মোবাইল টাওয়ারের চূড়ায় (প্রযোজ্য ক্ষেত্রে) লাল প্রতিবন্ধক বাতি সূর্যাস্ত হতে সূর্যোদয় পর্যন্ত এবং খারাপ আবহাওয়ায় জ্বালিয়ে রাখতে হবে।

০৩। খানজাহান আলী বিমানবন্দরের এরোড্রাম এলিভেশন (Mean Sea Level হতে উচ্চতা)-কে ভিত্তি বিবেচনায় উক্ত স্থানে অবকাঠামো নির্মাণের প্রাপ্য উচ্চতা নির্ধারণ করা হয়েছে। সুতরাং নির্মাণ স্থানের এলিভেশন ৪২ ফুটের অতিরিক্ত হলে, অতিরিক্ত উচ্চতা অত্র পত্রের মাধ্যমে প্রদত্ত উচ্চতা হতে বাদ দিয়ে প্রস্তাবিত অবকাঠামো নির্মাণ করতে হবে।

০৪। নকশা অনুমোদনকারী সংস্থা প্রস্তাবিত স্থানে উপরোক্ত শর্তাবলীর আলোকে অনুমোদিত উচ্চতার মধ্যে স্থাপনা/মোবাইল টাওয়ার নির্মাণ সীমিত রাখা নিশ্চিত করতে হবে।

০৫। সিএবি'র ওয়েবসাইট (www.caab.gov.bd)-এ প্রকাশিত অনুমোদিত উচ্চতার ছাড়পত্রটি যাচাই করণের জন্য নকশা অনুমোদনকারী সংস্থাকে অনুরোধ করা যাচ্ছে।



১১-৫-২০২৩

মোঃ মাসুদ রানা

উপ-পরিচালক (এটিএম)

ফোন: +৮৮০ ২ ৪৮৯৬২০৩২, Ext. ৩১২০

ফ্যাক্স: ..

ইমেইল: ddats@caab.gov.bd

Chief Executive Officer, KIRTONKHOLA
TOWER Bangladesh Ltd.(KTBL)., Awal
Center(16th Floor), 34, Kemal Ataturk
Avenue, Banani C/A, Dhaka-1213.


স্মারক নম্বর: ৩০.৩১.০০০০.১৪৪.০২.০১৬.২৩.৩৮৮/১(২)

তারিখ: ২৮ বৈশাখ ১৪৩০

১১ মে ২০২৩

সদয় অবগতি ও কার্যার্থে প্রেরণ করা হল:

- ১) পরিচালক (সিএনএস), পরিচালক(সিএনএস) এর দপ্তর, বাংলাদেশ বেসামরিক বিমান চলাচল কর্তৃপক্ষ(ওয়েব সাইটে প্রকাশের জন্য অনুরোধ করা হল)।
- ২) বিমানবন্দর ব্যবস্থাপক, যশোর বিমানবন্দর, যশোর।



১১-৫-২০২৩

মোঃ মাসুদ রানা

উপ-পরিচালক (এটিএম)



বাংলাদেশ বেসামরিক বিমান চলাচল কর্তৃপক্ষ

সদর দপ্তর, কুর্মিটোলা, ঢাকা-১২২৯।

www.caab.gov.bd

এয়ার ট্রাফিক ম্যানেজমেন্ট বিভাগ

স্মারক নম্বর: ৩০.৩১.০০০০.১৪৪.০২.০০৭.২৩.৪১২

তারিখ: ২৮ বৈশাখ ১৪৩০

১১ মে ২০২৩

বিষয়: স্থাপনা/ভবন নির্মাণে উচ্চতার ছাড়পত্র প্রসংগে।

সূত্র: নং-কুসিক/১১৫৪, তারিখ:-২৭/০৪/২০২৩খ্রিঃ।

উপর্যুক্ত বিষয়ে সূত্রোল্লিখিত পত্রের বরাতে (সংশ্লিষ্ট অন্যান্য সরকারী সংস্থা/বিভাগের অনাপত্তি সাপেক্ষে) প্রস্তাবিত স্থানে কুমিল্লা বিমানবন্দরের OLS এর আলোকে ANO (AD) A1 এবং ICAO Annex-14 এর নিয়ম অনুযায়ী নিম্নবর্ণিত ছকে প্রদর্শিত সর্বোচ্চ প্রাপ্য উচ্চতা কর্তৃপক্ষ কর্তৃক অনুমোদিত হয়েছে।

ক্রমিক নং	স্থাপনা/ভবন নির্মাণের প্রস্তাবিত স্থান/জমির তফসিল	কুমিল্লা বিমানবন্দরের এরোড্রাম এলিভেশন হতে অনুমোদিত উচ্চতা
(ক)	ভৌগলিক স্থানাংক: ২৩°২৮'১৩.৭৮"উত্তর, ৯১°১০'০১.৬৪"পূর্ব, মৌজা-শাসনগাছা, বি,এস দাগ নং-১১৫০, হোল্ডিং নং-১০৫৪, ধানমন্ডি রোড, রেসকোর্স, থানা-আদর্শ সদর, জেলা-কুমিল্লা।	১৫০(একশত পঞ্চাশ)ফুট

০২। স্থাপনা/ভবন নির্মাণে নির্মাণকারী ব্যক্তি/গোষ্ঠী/সংস্থা/প্রতিষ্ঠানকে নিম্নবর্ণিত শর্ত সমূহ অবশ্যই পালন করতে হবে:

(ক) স্থাপনা/ভবনের সিঁড়িঘর, জলাধার, লিফট, এন্টেনা (যদি থাকে), খুঁটি, প্রতিবন্ধক বাতি ইত্যাদিসহ মোট উচ্চতা অনুমোদিত উচ্চতার মধ্যে সীমাবদ্ধ রাখতে হবে।

(খ) নির্মাণ কাজের জন্য ফ্রেন বা তদজাতীয় কোন যন্ত্রপাতি ব্যবহার করলে সেগুলোও উক্ত উচ্চতার মধ্যে সীমিত রাখতে হবে।

(গ) স্থাপনা/ভবনের চুড়ায় (প্রযোজ্য ক্ষেত্রে) লাল প্রতিবন্ধক বাতি সূর্যাস্ত হতে সূর্যোদয় পর্যন্ত এবং খারাপ আবহাওয়ায় জ্বালিয়ে রাখতে হবে।

০৩। কুমিল্লা বিমানবন্দরের এরোড্রাম এলিভেশন (Mean Sea Level হতে উচ্চতা)-কে ভিত্তি বিবেচনায় উক্ত স্থানে অবকাঠামো নির্মাণের প্রাপ্য উচ্চতা নির্ধারণ করা হয়েছে। সুতরাং নির্মাণ স্থানের এলিভেশন ২৫ ফুটের অতিরিক্ত হলে, অতিরিক্ত উচ্চতা অত্র পত্রের মাধ্যমে প্রদত্ত উচ্চতা হতে বাদ দিয়ে প্রস্তাবিত অবকাঠামো নির্মাণ করতে হবে।

০৪। কুমিল্লা সিটি কর্পোরেশন/নকশা অনুমোদনকারী সংস্থা প্রস্তাবিত স্থানে উপরোক্ত শর্তাবলীর আলোকে অনুমোদিত উচ্চতার মধ্যে স্থাপনা/ভবন নির্মাণ সীমিত রাখা নিশ্চিত করতে হবে।

০৫। সিএএবি'র ওয়েবসাইট (www.caab.gov.bd)-এ প্রকাশিত অনুমোদিত উচ্চতার ছাড়পত্রটি যাচাই করণের জন্য রাজধানী উন্নয়ন কর্তৃপক্ষ/নকশা অনুমোদনকারী সংস্থাকে অনুরোধ করা যাচ্ছে।

১১-৫-২০২৩

মোঃ মাসুদ রানা

উপ-পরিচালক (এটিএম)

মেয়র/ প্রশাসক (রুটিন দায়িত্ব) কুমিল্লা সিটি কর্পোরেশন, কুমিল্লা।

ফোন: +৮৮০ ২ ৪৮৯৬২০৩২, Ext. ৩১২০

ফ্যাক্স: ..

ইমেইল: ddats@caab.gov.bd

দৃষ্টি আকর্ষণঃ নির্বাহী প্রকৌশলী (সিভিল) (রুটিন দায়িত্ব), পূর্ত শাখা, কুমিল্লা সিটি কর্পোরেশন, কুমিল্লা।

স্মারক নম্বর: ৩০.৩১.০০০০.১৪৪.০২.০০৭.২৩.৪১২/১(৩)

তারিখ: ২৮ বৈশাখ ১৪৩০
১১ মে ২০২৩

সদয় অবগতি ও কার্যার্থে প্রেরণ করা হল:

- ১) পরিচালক (সিএনএস), পরিচালক(সিএনএস) এর দপ্তর, বাংলাদেশ বেসামরিক বিমান চলাচল কর্তৃপক্ষ(ওয়েব সাইটে প্রকাশের জন্য অনুরোধ করা হল)।
- ২) বিমানবন্দর ব্যবস্থাপক, কুমিল্লা বিমানবন্দর, কুমিল্লা।
- ৩) জনাব মোঃ জহিরুল ইসলাম ভূইয়া গং, হোল্ডিং নং-১০৫৪, শাসনগাছা, ধানমন্ডি রোড, রেসকোর্স, আদর্শ সদর, কুমিল্লা।



১১-৫-২০২৩

মোঃ মাসুদ রানা

উপ-পরিচালক (এটিএম)



বাংলাদেশ বেসামরিক বিমান চলাচল কর্তৃপক্ষ

সদর দপ্তর, কুর্মিটোলা, ঢাকা-১২২৯।

www.caab.gov.bd

এয়ার ট্রাফিক ম্যানেজমেন্ট বিভাগ।



স্মারক নম্বর: ৩০.৩১.০০০০.১৪৪.০২.০০৭.২৩.৪১৩

তারিখ: ২৮ বৈশাখ ১৪৩০

১১ মে ২০২৩

বিষয়: স্থাপনা/ভবন নির্মাণে উচ্চতার ছাড়পত্র প্রসঙ্গে।

সূত্র: নং-কুসিক/১১৫৬, তারিখ:-২৭/০৪/২০২৩খ্রিঃ।

উপর্যুক্ত বিষয়ে সূত্রোল্লিখিত পত্রের বরাতে (সংশ্লিষ্ট অন্যান্য সরকারী সংস্থা/বিভাগের অনাপত্তি সাপেক্ষে) প্রস্তাবিত স্থানে কুমিল্লা বিমানবন্দরের OLS এর আলোকে ANO (AD) A1 এবং ICAO Annex-14 এর নিয়ম অনুযায়ী নিম্নবর্ণিত হকে প্রদর্শিত সর্বোচ্চ প্রাপ্য উচ্চতা কর্তৃপক্ষ কর্তৃক অনুমোদিত হয়েছে।

ক্রমিক নং	স্থাপনা/ভবন নির্মাণের প্রস্তাবিত স্থান/জমির তফসিল	কুমিল্লা বিমানবন্দরের এরোড্রাম এলিভেশন হতে অনুমোদিত উচ্চতা
(ক)	ভৌগলিক স্থানাংক: ২৩°২৭'৩৫.৫৯"উত্তর, ৯১°১০'১০.৮৪"পূর্ব, মৌজা-কান্দিরপাড়, আর,এস দাগ নং-১৬১,১৬২, ১৬৩, ১৬৫, ১৬৬, বি,এস দাগ নং-২০৪১, ২০৪৫, ২০৪৬, ২০৪৭, ২০৫২, ২০৫৬, হোল্ডিং নং-০৪+৫-২সি, আব্দুল মালেক সড়ক, থানা-আদর্শ সদর, জেলা-কুমিল্লা।	১৫০(একশত পঞ্চাশ)ফুট

০২। স্থাপনা/ভবন নির্মাণে নির্মাণকারী ব্যক্তি/গোষ্ঠী/সংস্থা/প্রতিষ্ঠানকে নিম্নবর্ণিত শর্ত সমূহ অবশ্যই পালন করতে হবে:

(ক) স্থাপনা/ভবনের সিঁড়িঘর, জলাধার, লিফট, এন্টেনা (যদি থাকে), খুঁটি, প্রতিবন্ধক বাতি ইত্যাদিসহ মোট উচ্চতা অনুমোদিত উচ্চতার মধ্যে সীমাবদ্ধ রাখতে হবে।

(খ) নির্মাণ কাজের জন্য ক্রেন বা তদজাতীয় কোন যন্ত্রপাতি ব্যবহার করলে সেগুলোও উক্ত উচ্চতার মধ্যে সীমিত রাখতে হবে।

(গ) স্থাপনা/ভবনের চুড়ায় (প্রযোজ্য ক্ষেত্রে) লাল প্রতিবন্ধক বাতি সূর্যাস্ত হতে সূর্যোদয় পর্যন্ত এবং খারাপ আবহাওয়ায় জ্বালিয়ে রাখতে হবে।

০৩। কুমিল্লা বিমানবন্দরের এরোড্রাম এলিভেশন (Mean Sea Level হতে উচ্চতা)-কে ভিত্তি বিবেচনায় উক্ত স্থানে অবকাঠামো নির্মাণের প্রাপ্য উচ্চতা নির্ধারণ করা হয়েছে। সুতরাং নির্মাণ স্থানের এলিভেশন ২৫ ফুটের অতিরিক্ত হলে, অতিরিক্ত উচ্চতা অত্র পত্রের মাধ্যমে প্রদত্ত উচ্চতা হতে বাদ দিয়ে প্রস্তাবিত অবকাঠামো নির্মাণ করতে হবে।

০৪। কুমিল্লা সিটি কর্পোরেশন/নকশা অনুমোদনকারী সংস্থা প্রস্তাবিত স্থানে উপরোক্ত শর্তাবলীর আলোকে অনুমোদিত উচ্চতার মধ্যে স্থাপনা/ভবন নির্মাণ সীমিত রাখা নিশ্চিত করতে হবে।

০৫। সিএএবি'র ওয়েবসাইট (www.caab.gov.bd)-এ প্রকাশিত অনুমোদিত উচ্চতার ছাড়পত্রটি যাচাই করণের জন্য রাজধানী উন্নয়ন কর্তৃপক্ষ/নকশা অনুমোদনকারী সংস্থাকে অনুরোধ করা যাচ্ছে।

১১-৫-২০২৩

মোঃ মাসুদ রানা

উপ-পরিচালক (এটিএম)

মেয়র/ প্রশাসক(রুটিন দায়িত্ব), কুমিল্লা সিটি কর্পোরেশন, কুমিল্লা।

ফোন: +৮৮০ ২ ৪৮৯৬২০৩২, Ext. ৩১২০

ফ্যাক্স: ..

ইমেইল: ddats@caab.gov.bd


দৃষ্টি আকর্ষণঃ নির্বাহী প্রকৌশলী (সিভিল) (রুটিন দায়িত্ব), পূর্ত শাখা, কুমিল্লা সিটি কর্পোরেশন, কুমিল্লা।

স্মারক নম্বর: ৩০.৩১.০০০০.১৪৪.০২.০০৭.২৩.৪১৩/১(৩)

তারিখ: ২৮ বৈশাখ ১৪৩০
১১ মে ২০২৩

সদয় অবগতি ও কার্যার্থে প্রেরণ করা হল:

- ১) পরিচালক (সিএনএস), পরিচালক(সিএনএস) এর দপ্তর, বাংলাদেশ বেসামরিক বিমান চলাচল কর্তৃপক্ষ(ওয়েব সাইটে প্রকাশের জন্য অনুরোধ করা হল)।
- ২) বিমানবন্দর ব্যবস্থাপক, কুমিল্লা বিমানবন্দর, কুমিল্লা।
- ৩) জনাবা ফাতেমা বেগম গং, হোল্ডিং নং-০৪+৫-২সি, কান্দিরপাড়, আব্দুল মালেক সড়ক, আদর্শ সদর, কুমিল্লা।



১১-৫-২০২৩

মোঃ মাসুদ রানা

উপ-পরিচালক (এটিএম)



বাংলাদেশ বেসামরিক বিমান চলাচল কর্তৃপক্ষ

সদর দপ্তর, কুর্মিটোলা, ঢাকা-১২২৯।

www.caab.gov.bd

এয়ার ট্রাফিক ম্যানেজমেন্ট বিভাগ



স্মারক নম্বর: ৩০.৩১.০০০০.১৪৪.০২.০০৯.২৩.৪১৪

তারিখ: ২৮ বৈশাখ ১৪৩০

১১ মে ২০২৩

বিষয়: স্থাপনা/ভবন নির্মাণে উচ্চতার ছাড়পত্র প্রসংগে।

সূত্র: নং-২৫.৪০.০০০.০০৫.০১.১০৯২.২৩.৪৪৩, তারিখঃ-০৫/০৪/২০২৩খ্রিঃ।

উপর্যুক্ত বিষয়ে সূত্রোল্লিখিত পত্রের বরাতে (সংশ্লিষ্ট অন্যান্য সরকারী সংস্থা/বিভাগের অনাপত্তি সাপেক্ষে) প্রস্তাবিত স্থানে শাহ মখদুম বিমানবন্দরের OLS এর আলোকে ANO (AD) A1 এবং ICAO Annex-14 এর নিয়ম অনুযায়ী নিম্নবর্ণিত হকে প্রদর্শিত সর্বোচ্চ প্রাপ্য উচ্চতা কর্তৃপক্ষ কর্তৃক অনুমোদিত হয়েছে।

ক্রমিক নং	স্থাপনা/ভবন নির্মাণের প্রস্তাবিত স্থান/জমির তফসিল	শাহ মখদুম বিমানবন্দরের এরোড্রাম এলিভেশন হতে অনুমোদিত উচ্চতা
০১	ভৌগলিক স্থানাংক: ২৪°২২'১৪.৫০" উত্তর, ৮৮°৩৭'২০.৩০" পূর্ব, মৌজা-ভদ্রা, আর,এস দাগ নং-৩৭৬, থানা-বোয়ালিয়া, জেলা-রাজশাহী।	৪৪৬(চারশত ছেচল্লিশ)ফুট

০২। স্থাপনা/ভবন নির্মাণে নির্মাণকারী ব্যক্তি/গোষ্ঠী/সংস্থা/প্রতিষ্ঠানকে নিম্নবর্ণিত শর্ত সমূহ অবশ্যই পালন করতে হবে:

(ক) স্থাপনা/ভবনের সিঁড়িঘর, জলাধার, লিফট, এন্টেনা (যদি থাকে), খুঁটি, প্রতিবন্ধক বাতি ইত্যাদিসহ মোট উচ্চতা অনুমোদিত উচ্চতার মধ্যে সীমাবদ্ধ রাখতে হবে।

(খ) নির্মাণ কাজের জন্য ফ্রেন বা তদজাতীয় কোন যন্ত্রপাতি ব্যবহার করলে সেগুলোও উক্ত উচ্চতার মধ্যে সীমিত রাখতে হবে।

(গ) স্থাপনা/ভবনের চুড়ায় (প্রযোজ্য ক্ষেত্রে) লাল প্রতিবন্ধক বাতি সূর্যাস্ত হতে সূর্যোদয় পর্যন্ত এবং খারাপ আবহাওয়ায় জালিয়ে রাখতে হবে।

০৩। শাহ মখদুম বিমানবন্দরের এরোড্রাম এলিভেশন (Mean Sea Level হতে উচ্চতা)-কে ভিত্তি বিবেচনায় উক্ত স্থানে অবকাঠামো নির্মাণের প্রাপ্য উচ্চতা নির্ধারণ করা হয়েছে। সুতরাং নির্মাণ স্থানের এলিভেশন ৫৫ ফুটের অতিরিক্ত হলে, অতিরিক্ত উচ্চতা অত্র পত্রের মাধ্যমে প্রদত্ত উচ্চতা হতে বাদ দিয়ে প্রস্তাবিত অবকাঠামো নির্মাণ করতে হবে।

০৪। রাজশাহী উন্নয়ন কর্তৃপক্ষ/নকশা অনুমোদনকারী সংস্থা প্রস্তাবিত স্থানে উপরোক্ত শর্তাবলীর আলোকে অনুমোদিত উচ্চতার মধ্যে স্থাপনা/ভবন নির্মাণ সীমিত রাখা নিশ্চিত করতে হবে।

০৫। সিএএবি'র ওয়েবসাইট (www.caab.gov.bd)-এ প্রকাশিত অনুমোদিত উচ্চতার ছাড়পত্রটি যাচাই করণের জন্য রাজশাহী উন্নয়ন কর্তৃপক্ষ/নকশা অনুমোদনকারী সংস্থাকে অনুরোধ করা যাচ্ছে।

১১-৫-২০২৩

মোঃ মাসুদ রানা

উপ-পরিচালক (এটিএম)

ফোন: +৮৮০ ২ ৪৮৯৬২০৩২, Ext. ৩১২০

ফ্যাক্স: ..

ইমেইল: ddats@caab.gov.bd

চেয়ারম্যান, রাজশাহী উন্নয়ন কর্তৃপক্ষ, আরডিএ ভবন,

রাজশাহী-৬২০৩।


দৃষ্টি আকর্ষণঃ অথরাইজড অফিসার, অথরাইজড অফিসার এর দপ্তর, রাজশাহী উন্নয়ন কর্তৃপক্ষ, রাজশাহী।

স্মারক নম্বর: ৩০.৩১.০০০০.১৪৪.০২.০০৯.২৩.৪১৪/১

তারিখ: ২৮ বৈশাখ ১৪৩০
১১ মে ২০২৩

সদয় অবগতি ও কার্যার্থে প্রেরণ করা হল:

- ১) পরিচালক (সিএনএস), পরিচালক(সিএনএস) এর দপ্তর, বাংলাদেশ বেসামরিক বিমান চলাচল কর্তৃপক্ষ(ওয়েব সাইটে প্রকাশের জন্য অনুরোধ করা হল)।
- ২) বিমানবন্দর ব্যবস্থাপক, শাহ মখদুম বিমানবন্দর, রাজশাহী।
- ৩) জনাব মোঃ নুরুজ্জামান, ধরমপুর, বিনোদপুর বাজার, মতিহার, রাজশাহী।



১১-৫-২০২৩

মোঃ মাসুদ রানা

উপ-পরিচালক (এটিএম)