

বাংলাদেশ বেসামরিক বিমান চলাচল কর্তৃপক্ষ

সদর দপ্তর, কুর্মিটোলা, ঢাকা
এটিএস এন্ড এরোড্রামস বিভাগ

নং-৩০.৩১.০০০০.১৪৪.২০.০০১.১৮. ৩৮-২৬

যোগাযোগ বিভাগ

ডায়েরী নম্বরঃ ৬৭৭

তারিখঃ ০৭.১০.১১

তারিখঃ-০৫/১০/২০১১খ্রিঃ।

✓ প্রতি,
পরিচালক(যোগাযোগ),
সিএএবি, সদর দপ্তর,
কুর্মিটোলা, ঢাকা।

বিষয়ঃ বহুতল ভবন নির্মাণে জন্য প্রদানকৃত উচ্চতার ছাড়পত্র ওয়েব সাইটে প্রকাশ করণ প্রসংগে।

- সূত্র :
- (১) নং-৩০.৩১.০০০০.১৪৪.০৩.০০৪.১৯.৩৭৮০, তারিখঃ-২৩/০৯/২০১১খ্রিঃ।
 - (২) নং-৩০.৩১.০০০০.১৪৪.০২.০০১৯.১৯.৩৭৮৫, তারিখঃ-৩০/০৯/২০১১খ্রিঃ।
 - (৩) নং-৩০.৩১.০০০০.১৪৪.০২.০১৯.১৯.৩৭৮৬, তারিখঃ-৩০/০৯/২০১১খ্রিঃ।
 - (৪) নং-৩০.৩১.০০০০.১৪৪.০২.০১৯.১৯.৩৭৮৭, তারিখঃ-৩০/০৯/২০১১খ্রিঃ।
 - (৫) নং-৩০.৩১.০০০০.১৪৪.০২.০০২.১৯.৩৭৮৮, তারিখঃ-০৩/১০/২০১১খ্রিঃ।
 - (৬) নং-৩০.৩১.০০০০.১৪৪.০২.০০২.১৯.৩৭৮৯, তারিখঃ-০৩/১০/২০১১খ্রিঃ।
 - (৭) নং-৩০.৩১.০০০০.১৪৪.০২.০০২.১৯.৩৭৯০, তারিখঃ-০৩/১০/২০১১খ্রিঃ।
 - (৮) নং-৩০.৩১.০০০০.১৪৪.০২.০০৮.১৯.৩৭৯১, তারিখঃ-০৩/১০/২০১১খ্রিঃ।
 - (৯) নং-৩০.৩১.০০০০.১৪৪.০২.০০৮.১৯.৩৭৯২, তারিখঃ-০৩/১০/২০১১খ্রিঃ।
 - (১০) নং-৩০.৩১.০০০০.১৪৪.০২.০০৮.১৯.৩৭৯৩, তারিখঃ-০৩/১০/২০১১খ্রিঃ।
 - (১১) নং-৩০.৩১.০০০০.১৪৪.০২.০১১.১৯.৩৭৯৪, তারিখঃ-০৩/১০/২০১১খ্রিঃ।
 - (১২) নং-৩০.৩১.০০০০.১৪৪.০২.০১১.১৯.৩৭৯৫, তারিখঃ-০৩/১০/২০১১খ্রিঃ।
 - (১৩) নং-৩০.৩১.০০০০.১৪৪.০২.০১১.১৯.৩৭৯৬, তারিখঃ-০৩/১০/২০১১খ্রিঃ।
 - (১৪) নং-৩০.৩১.০০০০.১৪৪.০২.০১৪.১৯.৩৭৯৭, তারিখঃ-০৩/১০/২০১১খ্রিঃ।
 - (১৫) নং-৩০.৩১.০০০০.১৪৪.০২.০১৪.১৯.৩৭৯৮, তারিখঃ-০৩/১০/২০১১খ্রিঃ।
 - (১৬) নং-৩০.৩১.০০০০.১৪৪.০২.০১৪.১৯.৩৭৯৯, তারিখঃ-০৩/১০/২০১১খ্রিঃ।
 - (১৭) নং-৩০.৩১.০০০০.১৪৪.০২.০১৭.১৯.৩৮০০, তারিখঃ-০৩/১০/২০১১খ্রিঃ।
 - (১৮) নং-৩০.৩১.০০০০.১৪৪.০২.০১৭.১৯.৩৮০১, তারিখঃ-০৩/১০/২০১১খ্রিঃ।
 - (১৯) নং-৩০.৩১.০০০০.১৪৪.০২.০১৭.১৯.৩৮০২, তারিখঃ-০৩/১০/২০১১খ্রিঃ।
 - (২০) নং-৩০.৩১.০০০০.১৪৪.০৫.০০৪.১৯.৩৮০৩, তারিখঃ-০৩/১০/২০১১খ্রিঃ।
 - (২১) নং-৩০.৩১.০০০০.১৪৪.০৫.০০২.১৯.৩৮০৪, তারিখঃ-০৩/১০/২০১১খ্রিঃ।
 - (২২) নং-৩০.৩১.০০০০.১৪৪.০৫.০০২.১৯.৩৮০৫, তারিখঃ-০৩/১০/২০১১খ্রিঃ।
 - (২৩) নং-৩০.৩১.০০০০.১৪৪.০৩.০০২.১৯.৩৮০৬, তারিখঃ-০৩/১০/২০১১খ্রিঃ।
 - (২৪) নং-৩০.৩১.০০০০.১৪৪.০৩.০০২.১৯.৩৮০৭, তারিখঃ-০৩/১০/২০১১খ্রিঃ।
 - (২৫) নং-৩০.৩১.০০০০.১৪৪.০৩.০০২.১৯.৩৮০৮, তারিখঃ-০৩/১০/২০১১খ্রিঃ।
 - (২৬) নং-৩০.৩১.০০০০.১৪৪.০৩.০০২.১৯.৩৮০৯, তারিখঃ-০৩/১০/২০১১খ্রিঃ।
 - (২৭) নং-৩০.৩১.০০০০.১৪৪.০৩.০১০.১৯.৩৮১০, তারিখঃ-০৩/১০/২০১১খ্রিঃ।
 - (২৮) নং-৩০.৩১.০০০০.১৪৪.০৩.০১০.১৯.৩৮১১, তারিখঃ-০৩/১০/২০১১খ্রিঃ।

উপরোক্ত বিষয়ে সূত্রোল্লিখিত জারীকৃত ২৮(আঠাশ)টি পত্র সিএএবি'র ওয়েব সাইটে প্রকাশের জন্য অনুরোধ করা হলো(কপি সংযুক্ত) :

(মোঃ সিজদুর রহমান)
উপ-পরিচালক(এটিএস)
বেসামরিক বিমান চলাচল কর্তৃপক্ষ।
ফোনঃ ৮৯০ ১৪ ৩১
ddats@caab.gov.bd

বাংলাদেশ বেসামরিক বিমান চলাচল কর্তৃপক্ষ
সদর দপ্তর, কুর্মিটোলা, ঢাকা
এটিএস এন্ড এরোড্রামস বিভাগ

নং-৩০.৩১.০০০০.১৪৪.০৩.০০৪.১৯.৩৭৮০

তারিখঃ- ২৬/০৯/২০১৯খ্রিঃ।

প্রতি,
ব্যবস্থাপনা পরিচালক,
চিটাগাং ড্রাই ডক লিমিটেড,
বাংলাদেশ নৌবাহিনী,
পূর্ব পতেঙ্গা, চট্টগ্রাম।

বিষয়ঃ স্থাপনা/ভবন নির্মাণে উচ্চতার ছাড়পত্র প্রদান প্রসংগে।

সূত্রঃ (ক) নং-২৩.০২.১৫৬৫.৩৪১.৫৫.০০১.১৯.৭৫৫, তারিখঃ-২৫/০৭/২০১৯খ্রিঃ।
(খ) নং-০০.০৩.২৬০০.০১৯.০৮.০২৭.১৯.১৮/৫২ক, তারিখঃ-০১/০৮/২০১৯খ্রিঃ।

০১। উপরোক্ত বিষয়ে সূত্রোদ্ধিখিত পত্রের বরাতে (সংশ্লিষ্ট অন্যান্য সরকারী সংস্থা/বিভাগের অনাপত্তি সাপেক্ষে) প্রস্তাবিত স্থানে শাহ আমানত আন্তর্জাতিক বিমানবন্দর, চট্টগ্রামের OLS এর আলোকে ANO(AD) A1 এবং ICAO Annex-14 এর নিয়ম অনুযায়ী নিম্নেবর্ণিত ছকে প্রদর্শিত উচ্চতা কর্তৃপক্ষ কর্তৃক অনুমোদিত হয়েছেঃ

ক্রমিক নং	স্থাপনা/ভবন নির্মাণের প্রস্তাবিত স্থান/জমির তফসিল	শাহ আমানত আন্তর্জাতিক বিমানবন্দরের এরোড্রাম এলিভেশন হতে অনুমোদনকৃত উচ্চতা
(ক)	ভৌগলিক স্থানাংকঃ ২২°১৬' ০৫.১০" উঃ, ৯১°৪৮' ৪৯.৭০" পূঃ, ২২°১৬' ০৪.১০" উঃ, ৯১°৪৮' ৪৯.৩০" পূঃ, ২২°১৬' ০৫.২০" উঃ, ৯১°৪৮' ৪৯.৭০" পূঃ, ২২°১৬' ০৪.৮০" উঃ, ৯১°৪৮' ৫০.৮০" পূঃ, চিটাগাং ড্রাই ডক লিমিটেড (সিডিডিএল) বাংলাদেশ নৌবাহিনী, জেলা-চট্টগ্রাম।	১৫০(একশত পঞ্চাশ)ফুট

- ২। স্থাপনা/ভবন নির্মাণে নির্মাণকারী ব্যক্তি/গোষ্ঠী/সংস্থা/প্রতিষ্ঠানকে নিম্নেবর্ণিত শর্ত সমূহ অবশ্যই পালন করতে হবে :
- (ক) স্থাপনা/ভবনের সিঁড়িঘর, জলাধার, লিফট, এন্টেনা(যদি থাকে), খুঁটি, প্রতিবন্ধক বাতি ইত্যাদিসহ মোট উচ্চতা অনুমোদিত উচ্চতার মধ্যে সীমাবদ্ধ রাখতে হবে।
- (খ) নির্মাণ কাজের জন্য ফ্রেন বা তদজাতীয় কোন যন্ত্রপাতি ব্যবহার করলে সেগুলোও উক্ত উচ্চতার মধ্যে সীমিত রাখতে হবে।
- (গ) স্থাপনা/ভবনের চূড়ায় (প্রযোজ্য ক্ষেত্রে) লাল প্রতিবন্ধক বাতি সূর্যাস্ত হতে সূর্যোদয় পর্যন্ত এবং খারাপ আবহাওয়ায় জ্বালিয়ে রাখতে হবে।
- ৩। শাহ আমানত আন্তর্জাতিক বিমানবন্দরের এরোড্রাম এলিভেশন (Mean Sea Level হতে উচ্চতা)কে ভিত্তি বিবেচনায় উক্ত স্থানে অবকাঠামো নির্মাণের প্রাপ্য উচ্চতা নির্ধারণ করা হয়েছে। সুতরাং নির্মাণ স্থানের এলিভেশন ১৪ ফুটের অতিরিক্ত হলে, অতিরিক্ত উচ্চতা অত্র পত্রের মাধ্যমে প্রদত্ত উচ্চতা হতে বাদ দিয়ে প্রস্তাবিত অবকাঠামো নির্মাণ করতে হবে।
- ৪। চট্টগ্রাম উন্নয়ন কর্তৃপক্ষ/নকশা অনুমোদনকারী প্রস্তাবিত স্থানে উপরোক্ত ১ ও ৩নং অনুচ্ছেদের শর্তানুযায়ী অনুমোদিত উচ্চতার মধ্যে স্থাপনা/ ভবন নির্মাণ সীমিত রাখা নিশ্চিত করবে।

(মোঃ মিজানুর রহমান)

উপ-পরিচালক(এটিএস)

বেসামরিক বিমান চলাচল কর্তৃপক্ষ।

ফোনঃ ৮৯০ ১৪ ৩১

ddats@caab.gov.bd

অনুলিপি : (জ্যেষ্ঠতার ভিত্তিতে নহে)

- ১। চেয়ারম্যান, চট্টগ্রাম বন্দর কর্তৃপক্ষ, চট্টগ্রাম।
২। চেয়ারম্যান, চট্টগ্রাম উন্নয়ন কর্তৃপক্ষ, চট্টগ্রাম।
৩। পরিচালক(এটিএস), পরিচালনা ও প্রশিক্ষণ শাখা, এটিএস পরিদপ্তর, বিমান বাহিনী সদর দপ্তর, ঢাকা সেনানিবাস, ঢাকা।
৪। বিমানবন্দর ব্যবস্থাপক, শাহ আমানত আন্তর্জাতিক বিমানবন্দর, চট্টগ্রাম।

www.caab.gov.bd গুয়েব
সাইটের মাধ্যমে Cross Check
করার জন্য অনুরোধ করা হলো।

বাংলাদেশ বেসামরিক বিমান চলাচল কর্তৃপক্ষ

সদর দপ্তর, কুমিল্লা, ঢাকা

এটিএস এন্ড এরোড্রামস বিভাগ

www.caab.gov.bd

নং-৩০.৩১.০০০০.১৪৪.০২.০১৯.১৯.৩৭৮৫

তারিখঃ- ৩০/০৯/২০১৯খ্রিঃ।

প্রতি,
চেয়ারম্যান,
রাজধানী উন্নয়ন কর্তৃপক্ষ,
রাজউক ভবন, ঢাকা।

(মনোযোগঃ অথরাইজড অফিসার-২/১, জোনাল অফিস, রাজধানী উন্নয়ন কর্তৃপক্ষ, উত্তরা, ঢাকা।)

বিষয়ঃ স্থাপনা/ভবন নির্মাণে উচ্চতার সংশোধনীয় ছাড়পত্র প্রসংগে।

সূত্রঃ (ক) নং-২৫.৩৯.০০০০.০৯০.৩৩.০৭০.১৯.২৭৯, তারিখঃ-২৫/০৭/২০১৯খ্রিঃ।

(খ) নং-২৩.০৮.০০০০.০০৮.২৩.০০১.১৭.৩২২, তারিখঃ-০১/০৭/২০১৯খ্রিঃ।

(গ) নং-৩০.৩১.০০০০.১৪৪.০২.০০২.১৯.৩৪৬৩, তারিখঃ-৩০/০৫/২০১৯খ্রিঃ।

০১। উপরোক্ত বিষয়ে সূত্রোক্ত 'ক' পত্রের বরাতে (সংশ্লিষ্ট অন্যান্য সরকারী সংস্থা/বিভাগের অনাপত্তি সাপেক্ষে) প্রস্তাবিত স্থানে হযরত শাহজালাল আন্তর্জাতিক বিমানবন্দরের OLS এর আলোকে ANO(AD) A1 এবং ICAO Annex-14 এর নিয়ম অনুযায়ী নিম্নবর্ণিত হকে প্রদর্শিত সর্বোচ্চ প্রাপ্য উচ্চতা কর্তৃপক্ষ কর্তৃক অনুমোদিত হয় :

ক্রমিক নং	স্থাপনা/ভবন নির্মাণের প্রস্তাবিত স্থান/জমির তফসিল	হযরত শাহজালাল আন্তর্জাতিক বিমানবন্দরের এরোড্রাম এলিভেশন হতে অনুমোদিত উচ্চতা
(ক)	সার্ভে অব বাংলাদেশ কর্তৃক নির্ণয়কৃত প্লটের ভৌগোলিক স্থানাঙ্কঃ ২৩°৫২' ১০.৮০' উঃ, ৯০°২৩' ০৪.৫৩' পূঃ, সম্মুখ রাস্তার এলিভেশন ৬.৮৭মিটার(২২.৫৩ফুট), প্লট নং-৮৬, রোড নং-গাউসুল আয়ম এভিনিউ, সেক্টর নং-১৩, উত্তরা মডেল টাউন এলাকা, ঢাকা।	৪১(একচল্লিশ)ফুট

২। হযরত শাহজালাল আন্তর্জাতিক বিমানবন্দরের এরোড্রাম এলিভেশন (Mean Sea Level হতে উচ্চতা) কে ভিত্তি ধরে এবং উল্লেখিত প্লটের এলিভেশন ২৭ফুট ধরে নিয়ে ৪১(একচল্লিশ)ফুট উচ্চতা অনুমোদন দেওয়া হয়। সূত্র 'খ' মোতাবেক সার্ভে অব বাংলাদেশ কর্তৃক বর্ণিত প্লটের সম্মুখ রাস্তার এলিভেশন ২২.৫৩(বাইশ দশমিক পাঁচ তিন)ফুট হিসাবে প্রত্যয়নপত্র প্রদান করা হয়। সে প্রেক্ষিতে অনুমোদিত উচ্চতার সহিত ৪.৪৭(চার দশমিক চার সাত)ফুট যোগ করে প্রস্তাবিত স্থাপনা/ভবন নির্মাণ করার অনুমতি দেওয়া যেতে পারে।

৩। স্থাপনা/ভবন নির্মাণে নির্মাণকারী ব্যক্তি/গোষ্ঠী/সংস্থা/প্রতিষ্ঠানকে নিম্নবর্ণিত শর্ত সমূহ অবশ্যই পালন করতে হবে :


(ক) স্থাপনা/ভবনের সিঁড়িঘর, জলাধার, লিফট, এক্টেনা(যদি থাকে), খুঁটি, প্রতিবন্ধক বাতি ইত্যাদিসহ মোট উচ্চতা অনুমোদিত উচ্চতার মধ্যে সীমাবদ্ধ রাখতে হবে।

(খ) নির্মাণ কাজের জন্য ফ্রেন বা তদজাতীয় কোন যন্ত্রপাতি ব্যবহার করলে সেগুলোও উক্ত উচ্চতার মধ্যে সীমিত রাখতে হবে।

(গ) স্থাপনা/ভবনের চূড়ায় (প্রযোজ্য ক্ষেত্রে) লাল প্রতিবন্ধক বাতি সূর্যাস্ত হতে সূর্যোদয় পর্যন্ত এবং খারাপ আবহাওয়ায় জ্বালিয়ে রাখতে হবে।

৪। রাজধানী উন্নয়ন কর্তৃপক্ষ/নকশা অনুমোদনকারী সংস্থা প্রস্তাবিত স্থানে উপরোক্ত শর্তাবলীর আলোকে অনুমোদিত উচ্চতার মধ্যে স্থাপনা/ভবন নির্মাণ সীমিত রাখা নিশ্চিত করবে।

৫। উল্লেখ্য যে, সূত্র 'গ' পত্রটি এতদ্বারা বাতিল করা হল।


(মোঃ মিজানুর রহমান)
উপ-পরিচালক(এটিএস)
বেসামরিক বিমান চলাচল কর্তৃপক্ষ।
ফোনঃ ৯৯০ ১৪ ৩১
ddats@caab.gov.bd

অনুলিপি : (জ্যেষ্ঠতার ভিত্তিতে নহে)

১। পরিচালক, জোন-৩, রাজধানী উন্নয়ন কর্তৃপক্ষ, জোনাল অফিস, মহাখালী, ঢাকা।

২। জনাবা বেগম জাকিয়া আমজাদ, ১৭৭, কাজী নজরুল ইসলাম এভিনিউ(ইউনিক
হাইটস, ফ্ল্যাট নং-এ/১৯), ঢাকা।

www.caab.gov.bd ওয়েব সাইটের
মাধ্যমে Cross Check করার জন্য
অনুরোধ করা হলো।

বাংলাদেশ বেসামরিক বিমান চলাচল কর্তৃপক্ষ

সদর দপ্তর, কুর্মিটোলা, ঢাকা
এটিএস এন্ড এরোড্রামস বিভাগ

www.caab.gov.bd

নং-৩০.৩১.০০০০.১৪৪.০২.০০৯.১৯.৩৭৮৫

তারিখঃ- ৩০/০৯/২০১৯খ্রিঃ।

প্রতি,
চেয়ারম্যান,
রাজধানী উন্নয়ন কর্তৃপক্ষ,
রাজউক ভবন, ঢাকা।

(মনোযোগঃ অথরাইজড অফিসার-২/১, জোনাল অফিস, রাজধানী উন্নয়ন কর্তৃপক্ষ, উত্তরা, ঢাকা।)

বিষয়ঃ স্থাপনা/ভবন নির্মাণে উচ্চতার ছাড়পত্র প্রসংগে।

সূত্রঃ (ক) নং-২৫.৩৯.০০০০.০৯৯.৯৯.০৯১.১৯.২৭৫, তারিখঃ-২৪/০৭/২০১৯খ্রিঃ।
(খ) নং-২৩.০৮.০০০০.০০৮.২৩.০০১.১৭.৫৯২, তারিখঃ-২৯/১০/২০১৮খ্রিঃ।

০১। উপরোক্ত বিষয়ে সূত্রোক্তিত 'ক'পত্রের বরাতে (সংশ্লিষ্ট অন্যান্য সরকারী সংস্থা/বিভাগের অনাপত্তি সাপেক্ষে) প্রস্তাবিত স্থানে হযরত শাহজালাল আন্তর্জাতিক বিমানবন্দরের OLS এর আলোকে ANO(AD) A1 এবং ICAO Annex-14 এর নিয়ম অনুযায়ী নিম্নবর্ণিত ছকে প্রদর্শিত সর্বোচ্চ প্রাপ্য উচ্চতা কর্তৃপক্ষ কর্তৃক অনুমোদিত হয়েছেঃ

ক্রমিক নং	স্থাপনা/ভবন নির্মাণের প্রস্তাবিত স্থান/জমির তফসিল	হযরত শাহজালাল আন্তর্জাতিক বিমানবন্দরের এরোড্রাম এলিভেশন হতে অনুমোদিত উচ্চতা
(ক)	সার্ভে অব বাংলাদেশ কর্তৃক নির্ণয়কৃত প্লটের ভৌগোলিক স্থানাংকঃ ২৩°৫২' ১১.৯৭' উঃ, ৯০°২২' ৫৫.৩৩' পূঃ, সম্মুখ রাস্তার এলিভেশন ৬.০৪মিটার(১৯.৮১ফুট), প্লট নং-২৪, রোড নং-০৫, সেক্টর নং-১২, উত্তরা মডেল টাউন এলাকা, ঢাকা।	৫৩(তেল্লান)ফুট

২। হযরত শাহজালাল আন্তর্জাতিক বিমানবন্দরের এরোড্রাম এলিভেশন (Mean Sea Level হতে উচ্চতা) কে ভিত্তি ধরে এবং উল্লেখিত প্লটের এলিভেশন ২৭ফুট ধরে নিয়ে ৫৩(তেল্লান)ফুট উচ্চতা অনুমোদন দেওয়া হয়। সূত্র 'খ' মোতাবেক সার্ভে অব বাংলাদেশ কর্তৃক বর্ণিত প্লটের সম্মুখ রাস্তার এলিভেশন ১৯.৮১(উনিশ দশমিক আট এক)ফুট হিসাবে প্রত্যয়নপত্র প্রদান করা হয়। সে প্রেক্ষিতে অনুমোদিত উচ্চতার সহিত ৭.১৯(সাত দশমিক এক নয়)ফুট যোগ করে প্রস্তাবিত স্থাপনা/ভবন নির্মাণ করার অনুমতি দেওয়া যেতে পারে।

৩। স্থাপনা/ভবন নির্মাণে নির্মাণকারী ব্যক্তি/গোষ্ঠী/সংস্থা/প্রতিষ্ঠানকে নিম্নবর্ণিত শর্ত সমূহ অবশ্যই পালন করতে হবেঃ
(ক) স্থাপনা/ভবনের সিঁড়িঘর, জলাধার, লিফট, এন্টেনা(যদি থাকে), বুঁটি, প্রতিবন্ধক বাতি ইত্যাদিসহ মোট উচ্চতা অনুমোদিত উচ্চতার মধ্যে সীমাবদ্ধ রাখতে হবে।
(খ) নির্মাণ কাজের জন্য ক্রেন বা তদজাতীয় কোন যন্ত্রপাতি ব্যবহার করলে সেগুলোও উক্ত উচ্চতার মধ্যে সীমিত রাখতে হবে।
(গ) স্থাপনা/ভবনের চূড়ায় (প্রযোজ্য ক্ষেত্রে) লাল প্রতিবন্ধক বাতি সূর্যাস্ত হতে সূর্যোদয় পর্যন্ত এবং খারাপ আবহাওয়ায় জ্বালিয়ে রাখতে হবে।

৪। রাজধানী উন্নয়ন কর্তৃপক্ষ/নকশা অনুমোদনকারী সংস্থা প্রস্তাবিত স্থানে উপরোক্ত শর্তাবলীর আলোকে অনুমোদিত উচ্চতার মধ্যে স্থাপনা/ভবন নির্মাণ সীমিত রাখা নিশ্চিত করবে।

(মোঃ মিজানুর রহমান)
উপ-পরিচালক(এটিএস)
বেসামরিক বিমান চলাচল কর্তৃপক্ষ।
ফোনঃ ৮৯০ ১৪ ৩১
ddats@caab.gov.bd

অনুলিপি : (জ্যেষ্ঠতার ভিত্তিতে নহে)

- ১। পরিচালক, জোন-৩, রাজধানী উন্নয়ন কর্তৃপক্ষ, জোনাল অফিস, মহাখালী, ঢাকা।
- ২। জনাব মোঃ আজিজুর রহমান শিরাজী, ব্যবস্থাপনা পরিচালক, অনিবার্ণ হোল্ডিংস
লিঃ, প্লট নং-২৪, রোড নং-০৫, সেক্টর নং-১২, উত্তরা আবাসিক এলাকা, ঢাকা-
১২৩০।

www.caab.gov.bd ওয়েব সাইটের
মাধ্যমে Cross Check করার জন্য
অনুরোধ করা হলো।

বাংলাদেশ বেসামরিক বিমান চলাচল কর্তৃপক্ষ

সদর দপ্তর, কুর্মিটোলা, ঢাকা
এটিএস এন্ড এরোড্রামস বিভাগ

www.caab.gov.bd

নং-৩০.৩১.০০০০.১৪৪.০২.০০৯.১৯. ৩৭৬৭

তারিখঃ- ৩০/০৯/২০১৯খ্রিঃ।

প্রতি,
চেয়ারম্যান,
রাজধানী উন্নয়ন কর্তৃপক্ষ,
রাজউক ভবন, ঢাকা।

(মনোযোগঃ অথরাইজড অফিসার-২/১, জোনাল অফিস, রাজধানী উন্নয়ন কর্তৃপক্ষ, উত্তরা, ঢাকা।)

বিষয়ঃ স্থাপনা/ভবন নির্মাণে উচ্চতার ছাড়পত্র প্রসঙ্গে।

সূত্রঃ (ক) নং-২৫.৩৯.০০০০.০৯৯.৯৯.০৯১.১৯.৩০৩, তারিখঃ-২৯/০৮/২০১৯খ্রিঃ।

(খ) নং-২৩.০৮.০০০০.০০৮.২৩.০০১.১৭.৩৭৭, তারিখঃ-২৩/০৭/২০১৯খ্রিঃ।

০১। উপরোক্ত বিষয়ে সূত্রোদ্ধিখিত 'ক' পত্রের বরাতে (সংশ্লিষ্ট অন্যান্য সরকারী সংস্থা/বিভাগের অনাপত্তি সাপেক্ষে) প্রস্তাবিত স্থানে হযরত শাহজালাল আন্তর্জাতিক বিমানবন্দরের OLS এর আলোকে ANO(AD) A1 এবং ICAO Annex-14 এর নিয়ম অনুযায়ী নিম্নেবর্ণিত হকে প্রদর্শিত সর্বোচ্চ প্রাপ্য উচ্চতা কর্তৃপক্ষ কর্তৃক অনুমোদিত হয়েছেঃ

ক্রমিক নং	স্থাপনা/ভবন নির্মাণের প্রস্তাবিত স্থান/জমির তফসিল	হযরত শাহজালাল আন্তর্জাতিক বিমানবন্দরের এরোড্রাম এলিভেশন হতে অনুমোদিত উচ্চতা
(ক)	সার্ভে অব বাংলাদেশ কর্তৃক নির্ণয়কৃত প্লটের ভৌগোলিক স্থানাংকঃ ২৩°৫২' ০৫.৪২' উঃ, ৯০°২৪' ৫০.৬৪' পূঃ, সম্মুখ রাস্তার এলিভেশন ৪.৯৯মিটার(১৬.৩৭ফুট), মৌজা- ফায়দাবাদ, সি.এস দাগ নং-৩০৬, ৩০৭, ৩০৯, ৩১৭, ৩১৮, ৩১৯ ও ৩২৩ এবং আর,এস দাগ নং-৮৬২, ৮৬৩, ৮৮৬, ৮৭১, ৮৭৮, ৩৬৫, ৯০৩, ৯০৪, ৯০৫, ৯০৬, ৮৫৮ ও ৮৫৯, থানা-দক্ষিণখান, জেলা-ঢাকা।	১৫০(একশত পঞ্চাশ)ফুট

২। হযরত শাহজালাল আন্তর্জাতিক বিমানবন্দরের এরোড্রাম এলিভেশন (Mean Sea Level হতে উচ্চতা) কে ভিত্তি ধরে এবং উল্লেখিত প্লটের এলিভেশন ২৭ফুট ধরে নিয়ে ১৫০(একশত পঞ্চাশ)ফুট উচ্চতা অনুমোদন দেওয়া হয়। সূত্র 'খ' মোতাবেক সার্ভে অব বাংলাদেশ কর্তৃক বর্ণিত প্লটের সম্মুখ রাস্তার এলিভেশন ১৬.৩৭(ষোল দশমিক তিন সাত)ফুট হিসাবে প্রত্যয়নপত্র প্রদান করা হয়। সে প্রেক্ষিতে অনুমোদিত উচ্চতার সহিত ১০.৬৩(দশ দশমিক ছয় তিন)ফুট যোগ করে প্রস্তাবিত স্থাপনা/ভবন নির্মাণ করার অনুমতি দেওয়া যেতে পারে।

৩। স্থাপনা/ভবন নির্মাণে নির্মাণকারী ব্যক্তি/গোষ্ঠী/সংস্থা/প্রতিষ্ঠানকে নিম্নেবর্ণিত শর্ত সমূহ অবশ্যই পালন করতে হবে :

(ক) স্থাপনা/ভবনের সিঁড়িঘর, জলাধার, লিফট, এন্টেনা(যদি থাকে), খুঁটি, প্রতিবন্ধক বাতি ইত্যাদিসহ মোট উচ্চতা অনুমোদিত উচ্চতার মধ্যে সীমাবদ্ধ রাখতে হবে।

(খ) নির্মাণ কাজের জন্য ক্রেন বা তদজাতীয় কোন যন্ত্রপাতি ব্যবহার করলে সেগুলোও উক্ত উচ্চতার মধ্যে সীমিত রাখতে হবে।

(গ) স্থাপনা/ভবনের চূড়ায় (প্রয়োজ্য ক্ষেত্রে) লাল প্রতিবন্ধক বাতি সূর্যাস্ত হতে সূর্যোদয় পর্যন্ত এবং খারাপ আবহাওয়ায় জ্বালিয়ে রাখতে হবে।

৪। রাজধানী উন্নয়ন কর্তৃপক্ষ/নকশা অনুমোদনকারী সংস্থা প্রস্তাবিত স্থানে উপরোক্ত শর্তাবলীর আলোকে অনুমোদিত উচ্চতার মধ্যে স্থাপনা/ভবন নির্মাণ সীমিত রাখা নিশ্চিত করবে।



(মোঃ মিজানুর রহমান)

উপ-পরিচালক(এটিএস)

বেসামরিক বিমান চলাচল কর্তৃপক্ষ।

ফোনঃ ৮৯০ ১৪ ৩১

ddats@caab.gov.bd

অনুলিপি : (জ্যেষ্ঠতার ভিত্তিতে নহে)

১। পরিচালক, জোন-৩, রাজধানী উন্নয়ন কর্তৃপক্ষ, জোনাল অফিস, মহাখালী, ঢাকা।

২। জনাব আরশি হায়দার, টেকনোলজি এন্ড আইডিয়াস লিঃ, প্লট নং-৩ ও ৫,

রোড-১১৩/এ, গুলশান-২, ঢাকা-১২১২।

www.caab.gov.bd ওয়েব সাইটের মাধ্যমে Cross Check করার জন্য অনুরোধ করা হলো।

বাংলাদেশ বেসামরিক বিমান চলাচল কর্তৃপক্ষ
সদর দপ্তর, কুর্মিটোলা, ঢাকা
এটিএস এন্ড এরোড্রামস বিভাগ
www.caab.gov.bd

নং-৩০.৩১.০০০০.১৪৪.০২.০০২.১৯.৩৭৬৮

তারিখঃ- ০৬/১০/২০১৯খ্রিঃ।

প্রতি,
চেয়ারম্যান,
রাজধানী উন্নয়ন কর্তৃপক্ষ,
রাজউক ভবন, ঢাকা।

(মনোযোগঃ অথরাইজড অফিসার-২/১, জোনাল অফিস, রাজধানী উন্নয়ন কর্তৃপক্ষ, উত্তরা, ঢাকা।)

বিষয়ঃ স্থাপনা/ভবন নির্মাণে উচ্চতার ছাড়পত্র প্রসঙ্গে।

সূত্রঃ (ক) নং-২৫.৩৯.০০০০.০৯০.৯৯.০৯১.১৯.২৮৫, তারিখঃ-০৭/০৮/২০১৯খ্রিঃ।
(খ) নং-২৩.০৮.০০০০.০০৮.২৩.০০১.১৭.৪৩৬, তারিখঃ-০২/০৯/২০১৯খ্রিঃ।

০১। উপরোক্ত বিষয়ে সূত্রোদ্ধিখিত 'ক'পত্রের বরাতে (সংশ্লিষ্ট অন্যান্য সরকারী সংস্থা/বিভাগের অনাপত্তি সাপেক্ষে) প্রস্তাবিত স্থানে হযরত শাহজালাল আন্তর্জাতিক বিমানবন্দরের OLS এর আলোকে ANO(AD) A1 এবং ICAO Annex-14 এর নিয়ম অনুযায়ী নিম্নবর্ণিত ছকে প্রদর্শিত সর্বোচ্চ প্রাপ্য উচ্চতা কর্তৃপক্ষ কর্তৃক অনুমোদিত হয়েছে :

ক্রমিক নং	স্থাপনা/ভবন নির্মাণের প্রস্তাবিত স্থান/জমির তফসিল	হযরত শাহজালাল আন্তর্জাতিক বিমানবন্দরের এরোড্রাম এলিভেশন হতে অনুমোদিত উচ্চতা
(ক)	সার্ভে অব বাংলাদেশ কর্তৃক নির্ণয়কৃত প্লটের ভৌগোলিক স্থানাংকঃ ২৩°৫২' ২৭.৮০' উঃ, ৯০°২২' ৪৬.৪০' পূঃ, সম্মুখ রাস্তার এলিভেশন ৫.২৪মিটার(১৭.১৯ফুট), প্লট নং- ০১/এ, রোড নং-সোনাল গাঁ জনপথ, সেক্টর নং-১২, উত্তরা মডেল টাউন, ঢাকা।	৮৯(উন্নয়নকই)ফুট

২। হযরত শাহজালাল আন্তর্জাতিক বিমানবন্দরের এরোড্রাম এলিভেশন (Mean Sea Level হতে উচ্চতা) কে ভিত্তি ধরে এবং উল্লেখিত প্লটের এলিভেশন ২৭ফুট ধরে নিয়ে এই উচ্চতা ৮৯(উন্নয়নকই)ফুট অনুমোদন দেওয়া হয়। সূত্র 'খ' এর মোতাবেক সার্ভে অব বাংলাদেশ কর্তৃক বর্ণিত প্লটের সম্মুখ রাস্তার এলিভেশন ১৭.১৯(সতের দশমিক উনিশ)ফুট হিসাবে প্রত্যয়নপত্র প্রদান করা হয়। সে প্রেক্ষিতে অনুমোদিত উচ্চতার সহিত ৯.৮১(নয় দশমিক আট এক)ফুট যোগ করে প্রস্তাবিত স্থাপনা/ভবন নির্মাণ করার অনুমতি দেওয়া যেতে পারে।

৩। স্থাপনা/ভবন নির্মাণে নির্মাণকারী ব্যক্তি/গোষ্ঠী/সংস্থা/প্রতিষ্ঠানকে নিম্নবর্ণিত শর্ত সমূহ অবশ্যই পালন করতে হবে :

- (ক) স্থাপনা/ভবনের সিঁড়িঘর, জলাধার, লিফট, এন্টেনা(যদি থাকে), খুঁটি, প্রতিবন্ধক বাতি ইত্যাদিসহ মোট উচ্চতা অনুমোদিত উচ্চতার মধ্যে সীমাবদ্ধ রাখতে হবে।
(খ) নির্মাণ কাজের জন্য ক্রেন বা তদজাতীয় কোন যন্ত্রপাতি ব্যবহার করলে সেগুলোও উক্ত উচ্চতার মধ্যে সীমিত রাখতে হবে।
(গ) স্থাপনা/ভবনের চূড়ায় (প্রযোজ্য ক্ষেত্রে) লাল প্রতিবন্ধক বাতি সূর্যাস্ত হতে সূর্যোদয় পর্যন্ত এবং খারাপ আবহাওয়ায় জ্বালিয়ে রাখতে হবে।

৪। রাজধানী উন্নয়ন কর্তৃপক্ষ/নকশা অনুমোদনকারী সংস্থা প্রস্তাবিত স্থানে অনুচ্ছেদ-২ এর আলোকে অনুমোদিত উচ্চতার মধ্যে স্থাপনা/ভবন নির্মাণ সীমিত রাখা নিশ্চিত করবে।

(মোঃ মিজানুর রহমান)
উপ-পরিচালক(এটিএস)
বেসামরিক বিমান চলাচল কর্তৃপক্ষ।
ফোনঃ ৮৯০ ১৪ ৩১
ddats@caab.gov.bd

অনুলিপি : (জ্যেষ্ঠতার ভিত্তিতে নহে)

- ১। পরিচালক, জোন-২, রাজধানী উন্নয়ন কর্তৃপক্ষ, জোনাল অফিস, উত্তরা, ঢাকা।
২। জনাব সাবিহা আক্তার, প্লট নং-০১/এ, রোড নং-সোনাল গাঁ জনপথ, সেক্টর নং-
১২, উত্তরা আবাসিক, ঢাকা-১২৩০।

www.caab.gov.bd ওয়েব সাইটের
মাধ্যমে Cross Check করার জন্য
অনুরোধ করা হলো।

বাংলাদেশ বেসামরিক বিমান চলাচল কর্তৃপক্ষ
সদর দপ্তর, কুর্মিটোলা, ঢাকা
এটিএস এন্ড এরোড্রামস বিভাগ
www.caab.gov.bd

নং-৩০.৩১.০০০০.১৪৪.০২.০০২.১৯.৩৭৮৯

তারিখঃ- ০৬/১০/২০১৯খ্রিঃ।

প্রতি,
চেয়ারম্যান,
রাজধানী উন্নয়ন কর্তৃপক্ষ,
রাজউক ভবন, ঢাকা।

(মনোযোগঃ অথরাইজড অফিসার-৪/৩, মহাখালী জোনাল অফিস, রাজধানী উন্নয়ন কর্তৃপক্ষ, ঢাকা।)

বিষয়ঃ স্থাপনা/ভবন নির্মাণে উচ্চতার ছাড়পত্র প্রসংগে।

সূত্রঃ (ক) নং-রাজউক/নঃ/অঃ/শাঃ/৪/৩/বেবিচক-০১/১৯/৮৭, তারিখঃ-২৯/০৭/২০১৯খ্রিঃ।
(খ) নং-২৩.০৮.০০০০.০০৮.২৩.০০১.১৭.৪৩৬, তারিখঃ-০২/০৯/২০১৯খ্রিঃ।

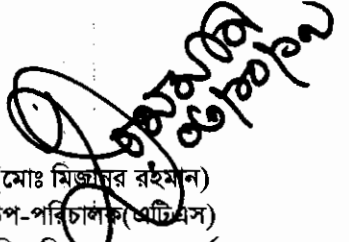
০১। উপরোক্ত বিষয়ে সূত্রোল্লিখিত 'ক'পত্রের বরাতে (সংশ্লিষ্ট অন্যান্য সরকারী সংস্থা/বিভাগের অনাপত্তি সাপেক্ষে) প্রস্তাবিত স্থানে হযরত শাহজালাল আন্তর্জাতিক বিমানবন্দরের OLS এর আলোকে ANO(AD) A1 এবং ICAO Annex-14 এর নিয়ম অনুযায়ী নিম্নবর্ণিত ছকে প্রদর্শিত সর্বোচ্চ প্রাপ্য উচ্চতা কর্তৃপক্ষ কর্তৃক অনুমোদিত হয়েছে :

ক্রমিক নং	স্থাপনা/ভবন নির্মাণের প্রস্তাবিত স্থান/জমির তফসিল	হযরত শাহজালাল আন্তর্জাতিক বিমানবন্দরের এরোড্রাম এলিভেশন হতে অনুমোদিত উচ্চতা
(ক)	সার্ভে অব বাংলাদেশ কর্তৃক নির্ণয়কৃত প্লটের ভৌগোলিক স্থানাংকঃ ২৩°৪৯'৩৬.১৯' উঃ, ৯০°২৫' ০৯.৭৬' পূঃ, সম্মুখ রাস্তার এলিভেশন ৫.৪৩মিটার(১৭.৮২ফুট), মৌজা- জোয়ারসাহারা, প্লট নং-৩২, রোড নং-৯/এ, নিকুঞ্জ-০১(দক্ষিণ), ঢাকা।	৩৯(উনচল্লিশ)ফুট

- ২। হযরত শাহজালাল আন্তর্জাতিক বিমানবন্দরের এরোড্রাম এলিভেশন (Mean Sea Level হতে উচ্চতা) কে ভিত্তি ধরে এবং উল্লেখিত প্লটের এলিভেশন ২৭ফুট ধরে নিয়ে এই উচ্চতা ৩৯(উনচল্লিশ)ফুট অনুমোদন দেওয়া হয়। সূত্র 'খ' এর মোতাবেক সার্ভে অব বাংলাদেশ কর্তৃক বর্ণিত প্লটের সম্মুখ রাস্তার এলিভেশন ১৭.৮২(সতের দশমিক উনিশ)ফুট হিসাবে প্রত্যয়নপত্র প্রদান করা হয়। সে প্রেক্ষিতে অনুমোদিত উচ্চতার সহিত ৯.১৮(নয় দশমিক এক আট)ফুট যোগ করে প্রস্তাবিত স্থাপনা/ভবন নির্মাণ করার অনুমতি দেওয়া যেতে পারে।
- ৩। স্থাপনা/ভবন নির্মাণে নির্মাণকারী ব্যক্তি/গোষ্ঠী/সংস্থা/প্রতিষ্ঠানকে নিম্নবর্ণিত শর্ত সমূহ অবশ্যই পালন করতে হবে :
- (ক) স্থাপনা/ভবনের সিঁড়িঘর, জলাধার, লিফট, এন্টেনা(যদি থাকে), ঝুঁটি, প্রতিবন্ধক বাতি ইত্যাদিসহ মোট উচ্চতা অনুমোদিত উচ্চতার মধ্যে সীমাবদ্ধ রাখতে হবে।
- (খ) নির্মাণ কাজের জন্য ফ্রেন বা তদজাতীয় কোন যন্ত্রপাতি ব্যবহার করলে সেগুলোও উক্ত উচ্চতার মধ্যে সীমিত রাখতে হবে।
- (গ) স্থাপনা/ভবনের চূড়ায় (প্রযোজ্য ক্ষেত্রে) লাল প্রতিবন্ধক বাতি সূর্যাস্ত হতে সূর্যোদয় পর্যন্ত এবং খারাপ আবহাওয়ায় জ্বালিয়ে রাখতে হবে।
- ৪। রাজধানী উন্নয়ন কর্তৃপক্ষ/নকশা অনুমোদনকারী সংস্থা প্রস্তাবিত স্থানে অনুচ্ছেদ-২ এর আলোকে, অনুমোদিত উচ্চতার মধ্যে স্থাপনা/ভবন নির্মাণ সীমিত রাখা নিশ্চিত করবে।

অনুলিপি : (জ্যেষ্ঠতার ভিত্তিতে নহে)

- ১। পরিচালক, জোন-৪, রাজধানী উন্নয়ন কর্তৃপক্ষ, জোনাল অফিস, মহাখালী, ঢাকা।
২। জনাব অধ্যক্ষ আবদুল আহাদ চৌধুরী, বাড়ী নং-১২০, রোড নং-৯/এ, ধানমন্ডি,
ঢাকা।


(মোঃ মিজানুর রহমান)
উপ-পরিচালক(এটিএস)
বেসামরিক বিমান চলাচল কর্তৃপক্ষ।
ফোনঃ ৮৯০ ১৪ ৩১
ddats@caab.gov.bd

www.caab.gov.bd ওয়েব সাইটের
মাধ্যমে Cross Check করার জন্য
অনুরোধ করা হলো।

বাংলাদেশ বেসামরিক বিমান চলাচল কর্তৃপক্ষ
সদর দপ্তর, কুর্মিটোলা, ঢাকা
এটিএস এন্ড এরোড্রামস বিভাগ
www.caab.gov.bd

নং-৩০.৩১.০০০০.১৪৪.০২.০০২.১৯.৩৭৯)০

তারিখঃ- ০৩/১০/২০১৯খ্রিঃ।

প্রতি,
চেয়ারম্যান,
রাজধানী উন্নয়ন কর্তৃপক্ষ,
রাজউক ভবন, ঢাকা।

(মনোযোগঃ অথরাইজড অফিসার-৬/১, রাজধানী উন্নয়ন কর্তৃপক্ষ, রাজউক ভবন, ঢাকা।)

বিষয়ঃ স্থাপনা/ভবন নির্মাণে উচ্চতার ছাড়পত্র প্রসঙ্গে।

সূত্রঃ নং-২৫.৩৯.০০০০.১২৪.৯৯.০০১.১৮.১৩১স্বাঃ, তারিখঃ-০৮/০৭/২০১৯খ্রিঃ।

০১। উপরোক্ত বিষয়ে সূত্রোদ্ধিখিত 'ক' পত্রের বরাতে (সংশ্লিষ্ট অন্যান্য সরকারী সংস্থা/বিভাগের অনাপত্তি সাপেক্ষে) প্রস্তাবিত স্থানে হযরত শাহজালাল আন্তর্জাতিক বিমানবন্দরের OLS এর আলোকে ANO(AD) A1 এবং ICAO Annex-14 এর নিয়ম অনুযায়ী নিম্নবর্ণিত ছকে প্রদর্শিত সর্বোচ্চ প্রাপ্য উচ্চতা কর্তৃপক্ষ কর্তৃক অনুমোদিত হয়েছে :

ক্রমিক নং	স্থাপনা/ভবন নির্মাণের প্রস্তাবিত স্থান/জমির তফসিল	হযরত শাহজালাল আন্তর্জাতিক বিমানবন্দরের এরোড্রাম এলিভেশন হতে অনুমোদিত উচ্চতা
(ক)	ভৌগোলিক স্থানাংকঃ ২৩°৪২' ৩৫.২৬' উঃ, ৯০°২৮' ৩৯.৩২' পূঃ, মৌজা-ডগার, সি,এস দাগ নং-১৬৫২(অংশ), আর,এস দাগ নং-২৭৪৬, ২৭৪৭ ও ২৭৪৮(অংশ), ঢাকা সিটি জরিপ(এম,এস) দাগ নং-১২৩২৪, ১২৩২৫, ১২৩২৬ ও ১২৩২৮, থানা-ডেমরা, ঢাকা।	৫০০(পাঁচশত)ফুট

- ২। স্থাপনা/ভবন নির্মাণে নির্মাণকারী ব্যক্তি/গোষ্ঠী/সংস্থা/প্রতিষ্ঠানকে নিম্নবর্ণিত শর্ত সমূহ অবশ্যই পালন করতে হবে :
- (ক) স্থাপনা/ভবনের সিঁড়িঘর, জলাধার, লিফট, এন্টেনা(যদি থাকে), খুঁটি, প্রতিবন্ধক বাতি ইত্যাদিসহ মোট উচ্চতা অনুমোদিত উচ্চতার মধ্যে সীমাবদ্ধ রাখতে হবে।
- (খ) নির্মাণ কাজের জন্য ঢেঁদে বা তদজাতীয় কোন যন্ত্রপাতি ব্যবহার করলে সেগুলোও উক্ত উচ্চতার মধ্যে সীমিত রাখতে হবে।
- (গ) স্থাপনা/ভবনের চূড়ায় (প্রযোজ্য ক্ষেত্রে) লাল প্রতিবন্ধক বাতি সূর্যাস্ত হতে সূর্যোদয় পর্যন্ত এবং খারাপ আবহাওয়ায় জ্বালিয়ে রাখতে হবে।
- ৩। হযরত শাহজালাল আন্তর্জাতিক বিমানবন্দরের এরোড্রাম এলিভেশন (Mean Sea Level হতে উচ্চতা)কে ভিত্তি বিবেচনায় উক্ত স্থানে অবকাঠামো নির্মাণের প্রাপ্য উচ্চতা নির্ধারণ করা হয়েছে। সুতরাং নির্মাণ স্থানের এলিভেশন ২৭ ফুটের অতিরিক্ত হলে, অতিরিক্ত উচ্চতা অত্র পত্রের মাধ্যমে প্রদত্ত উচ্চতা হতে বাদ দিয়ে প্রস্তাবিত অবকাঠামো নির্মাণ করতে হবে।
- ৪। রাজধানী উন্নয়ন কর্তৃপক্ষ/নকশা অনুমোদনকারী সংস্থা প্রস্তাবিত স্থানে উপরোক্ত শর্তাবলীর আলোকে অনুমোদিত উচ্চতার মধ্যে স্থাপনা/ভবন নির্মাণ সীমিত রাখা নিশ্চিত করবে।

(মোঃ মিজানুর রহমান)
উপ-পরিচালক(এটিএস)
বেসামরিক বিমান চলাচল কর্তৃপক্ষ।
ফোনঃ ৮৯০ ১৪ ৩১
ddats@caab.gov.bd

অনুলিপি : (জ্যেষ্ঠতার ভিত্তিতে নহে)

- ১। পরিচালক, জোন-৬, রাজধানী উন্নয়ন কর্তৃপক্ষ, রাজউক ভবন, ঢাকা।
২। জনাব জুবায়ের আল-মাহমুদ গং, স্বপ্ন বাড়ী কমপ্লেক্স এর পক্ষে বাড়ী নং-৩৩৬/১, চনপাড়া পুনর্বাসন কেন্দ্র, পূর্ব গ্রাম, ডাক-পূর্ব গ্রাম ভায়া ডেমরা-১৩৬০, রূপগঞ্জ, নারায়নগঞ্জ।

www.caab.gov.bd ওয়েব সাইটের মাধ্যমে Cross Check করার জন্য অনুরোধ করা হলো।

বাংলাদেশ বেসামরিক বিমান চলাচল কর্তৃপক্ষ

সদর দপ্তর, কুর্মিটোলা, ঢাকা
এটিএস এন্ড এরোড্রামস বিভাগ

www.caab.gov.bd

নং-৩০.৩১.০০০০.১৪৪.০২.০০৮.১৯.৩৭০৯

তারিখঃ- ০৬/১০/২০১৯খ্রিঃ।

প্রতি,
চেয়ারম্যান,
রাজধানী উন্নয়ন কর্তৃপক্ষ,
রাজউক ভবন, ঢাকা।

(মনোযোগঃ অথরাইজড অফিসার-৩/১, জোনাল পরিচালকের কার্যালয়, জোন-৩, মহাখালী, রাজউক, ঢাকা।)

বিষয়ঃ স্থাপনা/ভবন নির্মাণে উচ্চতার ছাড়পত্র প্রসংগে।

সূত্রঃ নং-২৫.৩৯.০০০০.০৯৮.৯৯.০০৫.১৬.২০৪৮, তারিখঃ-২৩/০৭/২০১৯খ্রিঃ।

০১। উপরোক্ত বিষয়ে সূত্রোদ্ধিখিত 'ক' পত্রের বরাতে (সংশ্লিষ্ট অন্যান্য সরকারী সংস্থা/বিভাগের অনাপত্তি সাপেক্ষে) প্রস্তাবিত স্থানে হযরত শাহজালাল আন্তর্জাতিক বিমানবন্দরের OLS এর আলোকে ANO(AD) A1 এবং ICAO Annex-14 এর নিয়ম অনুযায়ী নিম্নবর্ণিত ছকে প্রদর্শিত সর্বোচ্চ প্রাপ্য উচ্চতা কর্তৃপক্ষ কর্তৃক অনুমোদিত হয়েছে :

ক্রমিক নং	স্থাপনা/ভবন নির্মাণের প্রস্তাবিত স্থান/জমির তফসিল	হযরত শাহজালাল আন্তর্জাতিক বিমানবন্দরের এরোড্রাম এলিভেশন হতে অনুমোদিত উচ্চতা
(ক)	ভৌগোলিক স্থানাংকঃ ২৩°৫১' ২৯.৪১" উঃ, ৯০°২২' ৪১.৭২" পূঃ, মৌজা-বাউনিয়া, সি,এস দাগ নং-১১৯২(অংশ), আর,এস দাগ নং-৪৪৩১(অংশ), এম,এস দাগ নং-৭১১৯(অংশ), থানা-তুরাগ, ঢাকা।	১৫০(একশত পঞ্চাশ)ফুট

২। স্থাপনা/ভবন নির্মাণে নির্মাণকারী ব্যক্তি/গোষ্ঠী/সংস্থা/প্রতিষ্ঠানকে নিম্নবর্ণিত শর্ত সমূহ অবশ্যই পালন করতে হবে :


(ক) স্থাপনা/ভবনের সিঁড়িঘর, জলাধার, লিফট, এস্টেনা(যদি থাকে), খুটি, প্রতিবন্ধক বাতি ইত্যাদিসহ মোট উচ্চতা অনুমোদিত উচ্চতার মধ্যে সীমাবদ্ধ রাখতে হবে।

(খ) নির্মাণ কাজের জন্য ট্রেন বা তদজাতীয় কোন যন্ত্রপাতি ব্যবহার করলে সেগুলোও উক্ত উচ্চতার মধ্যে সীমিত রাখতে হবে।

(গ) স্থাপনা/ভবনের চুড়ায় (প্রযোজ্য ক্ষেত্রে) লাল প্রতিবন্ধক বাতি সূর্যাস্ত হতে সূর্যোদয় পর্যন্ত এবং খারাপ আবহাওয়ায় জ্বালিয়ে রাখতে হবে।

৩। হযরত শাহজালাল আন্তর্জাতিক বিমানবন্দরের এরোড্রাম এলিভেশন (Mean Sea Level হতে উচ্চতা)কে ভিত্তি বিবেচনায় উক্ত স্থানে অবকাঠামো নির্মাণের প্রাপ্য উচ্চতা নির্ধারণ করা হয়েছে। সুতরাং নির্মাণ স্থানের এলিভেশন ২৭ ফুটের অতিরিক্ত হলে, অতিরিক্ত উচ্চতা অত্র পত্রের মাধ্যমে প্রদত্ত উচ্চতা হতে বাদ দিয়ে প্রস্তাবিত অবকাঠামো নির্মাণ করতে হবে।

৪। রাজধানী উন্নয়ন কর্তৃপক্ষ/নকশা অনুমোদনকারী সংস্থা প্রস্তাবিত স্থানে উপরোক্ত শর্তাবলীর আলোকে অনুমোদিত উচ্চতার মধ্যে স্থাপনা/ভবন নির্মাণ সীমিত রাখা নিশ্চিত করবে।


(মোঃ মিজানুর রহমান)
উপ-পরিচালক (এটিএস)
বেসামরিক বিমান চলাচল কর্তৃপক্ষ।
ফোনঃ ৮৯০ ১৪ ৩১
ddats@caab.gov.bd

অনুলিপি : (জ্যেষ্ঠতার ভিত্তিতে নহে)

১। পরিচালক, জোন-৩, রাজধানী উন্নয়ন কর্তৃপক্ষ, জোনাল অফিস, মহাখালী, ঢাকা।

২। জনাব মোঃ মজিবুর রহমানের আম-মোক্তার উইনার প্রপার্টিজ লিমিটেড এর পক্ষে ব্যবস্থাপনা পরিচালক শেখ মোহাম্মদ আব্দুল কাদের, বাসা নং-৪৫, রোড নং-৪, সেক্টর নং-১১, উত্তরা, ঢাকা।

www.caab.gov.bd গুয়েব সাইটের মাধ্যমে Cross Check করার জন্য অনুরোধ করা হলো।

বাংলাদেশ বেসামরিক বিমান চলাচল কর্তৃপক্ষ

সদর দপ্তর, কুমিল্লা, ঢাকা

এটিএস এন্ড এরোড্রামস বিভাগ

www.caab.gov.bd

নং-৩০.৩১.০০০০.১৪৪.০২.০০৮.১৯.৬৭৯২

তারিখঃ- ০৬/১০/২০১৯খ্রিঃ।

প্রতি,
চেয়ারম্যান,
রাজধানী উন্নয়ন কর্তৃপক্ষ,
রাজউক ভবন, ঢাকা।

(মনোযোগঃ অথরাইজড অফিসার-৩/১, জোনাল পরিচালকের কার্যালয়, জোন-৩, মহাখালী, রাজউক, ঢাকা।)

বিষয়ঃ স্থাপনা/ভবন নির্মাণে উচ্চতার ছাড়পত্র প্রসঙ্গে।

সূত্রঃ নং-২৫.৩৯.০০০০.০৯৮.৯৯.০০৫.১৬.২০১২, তারিখঃ-২৯/০৭/২০১৯খ্রিঃ।

০১। উপরোক্ত বিষয়ে সূত্রোদ্ধিখিত 'ক'পত্রের বরাতে (সংশ্লিষ্ট অন্যান্য সরকারী সংস্থা/বিভাগের অনাপত্তি সাপেক্ষে) প্রস্তাবিত স্থানে হযরত শাহজালাল আন্তর্জাতিক বিমানবন্দরের OLS এর আলোকে ANO(AD) A1 এবং ICAO Annex-14 এর নিয়ম অনুযায়ী নিম্নেবর্ণিত ছকে প্রদর্শিত সর্বোচ্চ প্রাপ্য উচ্চতা কর্তৃপক্ষ কর্তৃক অনুমোদিত হয়েছে :

ক্রমিক নং	স্থাপনা/ভবন নির্মাণের প্রস্তাবিত স্থান/জমির ভূমিসল	হযরত শাহজালাল আন্তর্জাতিক বিমানবন্দরের এরোড্রাম এলিভেশন হতে অনুমোদিত উচ্চতা
(ক)	ভৌগলিক স্থানাংকঃ ২৩°৫১' ২৯.২৪" উঃ, ৯০°২২' ৫২.৭২" পূঃ, মৌজা-বাউনিয়া, সি,এস দাগ নং-১১৯২(অংশ), আর,এস দাগ নং-৪৪৩১(অংশ), এম,এস দাগ নং-৭০৩৮(অংশ), থানা-তুরাগ, ঢাকা।	৭০(সত্তর)ফুট

২। স্থাপনা/ভবন নির্মাণে নির্মাণকারী ব্যক্তি/গোষ্ঠী/সংস্থা/প্রতিষ্ঠানকে নিম্নেবর্ণিত শর্ত সমূহ অবশ্যই পালন করতে হবে :

(ক) স্থাপনা/ভবনের সিঁড়িঘর, জলাধার, লিফট, এলেক্ট্রো(যদি থাকে), খুঁটি, প্রতিবন্ধক বাতি ইত্যাদিসহ মোট উচ্চতা অনুমোদিত উচ্চতার মধ্যে সীমাবদ্ধ রাখতে হবে।

(খ) নির্মাণ কাজের জন্য ট্রেন বা তদজাতীয় কোন যন্ত্রপাতি ব্যবহার করলে সেগুলোও উক্ত উচ্চতার মধ্যে সীমিত রাখতে হবে।

(গ) স্থাপনা/ভবনের চূড়ায় (প্রযোজ্য ক্ষেত্রে) লাল প্রতিবন্ধক বাতি সূর্যাস্ত হতে সূর্যোদয় পর্যন্ত এবং খারাপ আবহাওয়ায় জ্বালিয়ে রাখতে হবে।

৩। হযরত শাহজালাল আন্তর্জাতিক বিমানবন্দরের এরোড্রাম এলিভেশন (Mean Sea Level হতে উচ্চতা)কে ভিত্তি বিবেচনায় উক্ত স্থানে অবকাঠামো নির্মাণের প্রাপ্য উচ্চতা নির্ধারণ করা হয়েছে। সুতরাং নির্মাণ স্থানের এলিভেশন ২৭ ফুটের অতিরিক্ত হলে, অতিরিক্ত উচ্চতা অত্র পত্রের মাধ্যমে প্রদত্ত উচ্চতা হতে বাদ দিয়ে প্রস্তাবিত অবকাঠামো নির্মাণ করতে হবে।

৪। রাজধানী উন্নয়ন কর্তৃপক্ষ/নকশা অনুমোদনকারী সংস্থা প্রস্তাবিত স্থানে উপরোক্ত শর্তাবলীর আলোকে অনুমোদিত উচ্চতার মধ্যে স্থাপনা/ভবন নির্মাণ সীমিত রাখা নিশ্চিত করবে।


তারিখঃ ০৬/১০/১৯

(মোঃ মিজানুর রহমান)

উপ-পরিচালক এটিএস

বেসামরিক বিমান চলাচল কর্তৃপক্ষ।

ফোনঃ ৮৯০ ১৪ ৩১

ddats@caab.gov.bd

অনুলিপি : (জ্যেষ্ঠতার ভিত্তিতে নহে)

১। পরিচালক, জোন-৩, রাজধানী উন্নয়ন কর্তৃপক্ষ, জোনাল অফিস, মহাখালী, ঢাকা।

২। জনাব মুহম্মদ হাবিবুর রহমান, ঠিকানা-বাড়ী-৪০, রোড নং-০১, আহালিয়া, তুরাগ, ঢাকা।

www.caab.gov.bd ওয়েব সাইটের মাধ্যমে Cross Check করার জন্য অনুরোধ করা হলো।

বাংলাদেশ বেসামরিক বিমান চলাচল কর্তৃপক্ষ

সদর দপ্তর, কুর্মিটোলা, ঢাকা
এটিএস এন্ড এরোড্রামস বিভাগ

www.caab.gov.bd

নং-৩০.৩১.০০০০.১৪৪.০২.০০৮.১৯.৬৭০/৬

তারিখঃ- ০৬/১০/২০১৯খ্রিঃ।

প্রতি,
চেয়ারম্যান,
রাজধানী উন্নয়ন কর্তৃপক্ষ,
রাজউক ভবন, ঢাকা।

(মনোযোগঃ অথরাইজড অফিসার-৪/১, মহাখালী জোনাল অফিস, রাজউক, মহাখালী, ঢাকা।)

বিষয়ঃ স্থাপনা/ভবন নির্মাণে উচ্চতার ছাড়পত্র প্রদান প্রসঙ্গে।

সূত্রঃ নং-২৫.৩৯.০০০০.১০৬.৯৯.০০১.১৯.৬১২ছাঃ, তারিখঃ-১৮/০৭/২০১৯খ্রিঃ।

০১। উপরোক্ত বিষয়ে সূত্রোদ্ধিত 'ক' পত্রের বরাতে (সংশ্লিষ্ট অন্যান্য সরকারী সংস্থা/বিভাগের অনাপত্তি সাপেক্ষে) প্রস্তাবিত স্থানে হযরত শাহজালাল আন্তর্জাতিক বিমানবন্দরের OLS এর আলোকে ANO(AD) A1 এবং ICAO Annex-14 এর নিয়ম অনুযায়ী নিম্নবর্ণিত ছকে প্রদর্শিত সর্বোচ্চ প্রাপ্য উচ্চতা কর্তৃপক্ষ কর্তৃক অনুমোদিত হয়েছে :

ক্রমিক নং	স্থাপনা/ভবন নির্মাণের প্রস্তাবিত স্থান/জমির তফসিল	হযরত শাহজালাল আন্তর্জাতিক বিমানবন্দরের এরোড্রাম এলিভেশন হতে অনুমোদিত উচ্চতা
(ক)	ভৌগোলিক স্থানাংকঃ ২৩°৪৫' ৫৯.২৪" উঃ, ৯০°২৪' ২০.২০" পূঃ, প্লট নং-১৫৪, আর,এস দাগ নং-২৩০৪(অংশ), এম,এস দাগ নং-৪২০২, ৪২০৪(অংশ), তেজগাঁও শিল্প এলাকা, ঢাকা।	৫০০(পাঁচ শত)ফুট

- ২। স্থাপনা/ভবন নির্মাণে নির্মাণকারী ব্যক্তি/গোষ্ঠী/সংস্থা/প্রতিষ্ঠানকে নিম্নবর্ণিত শর্ত সমূহ অবশ্যই পালন করতে হবে :
- (ক) স্থাপনা/ভবনের সিঁড়িমর, জলাধার, লিফট, এন্টেনা(যদি থাকে), খুটি, প্রতিবন্ধক বাতি ইত্যাদিসহ মোট উচ্চতা অনুমোদিত উচ্চতার মধ্যে সীমাবদ্ধ রাখতে হবে।
- (খ) নির্মাণ কাজের জন্য ক্রেন বা তদজাতীয় কোন যন্ত্রপাতি ব্যবহার করলে সেগুলোও উক্ত উচ্চতার মধ্যে সীমিত রাখতে হবে।
- (গ) স্থাপনা/ভবনের চূড়ায় (প্রযোজ্য ক্ষেত্রে) লাল প্রতিবন্ধক বাতি সূর্যাস্ত হতে সূর্যোদয় পর্যন্ত এবং খারাপ আবহাওয়ায় জ্বালিয়ে রাখতে হবে।
- ৩। হযরত শাহজালাল আন্তর্জাতিক বিমানবন্দরের এরোড্রাম এলিভেশন (Mean Sea Level হতে উচ্চতা)কে ভিত্তি বিবেচনায় উক্ত স্থানে অবকাঠামো নির্মাণের প্রাপ্য উচ্চতা নির্ধারণ করা হয়েছে। সুতরাং নির্মাণ স্থানের এলিভেশন ২৭ ফুটের অতিরিক্ত হলে, অতিরিক্ত উচ্চতা অত্র পত্রের মাধ্যমে প্রদত্ত উচ্চতা হতে বাদ দিয়ে প্রস্তাবিত অবকাঠামো নির্মাণ করতে হবে।
- ৪। রাজধানী উন্নয়ন কর্তৃপক্ষ/নকশা অনুমোদনকারী সংস্থা প্রস্তাবিত স্থানে উপরোক্ত শর্তাবলীর আলোকে অনুমোদিত উচ্চতার মধ্যে স্থাপনা/ভবন নির্মাণ সীমিত রাখা নিশ্চিত করবে।

(মোঃ মিজানুর রহমান)
উপ-পরিচালক(প্রাটেক্স)

বেসামরিক বিমান চলাচল কর্তৃপক্ষ।

ফোনঃ ৮৯০ ১৪ ৩১

ddats@caab.gov.bd

অনুলিপি : (জ্যেষ্ঠতার ভিত্তিতে নহে)

- ১। পরিচালক, জোন-৪, রাজধানী উন্নয়ন কর্তৃপক্ষ, জোনাল অফিস, মহাখালী, ঢাকা।
২। জনাব আব্দুল মঈন, পিতা-হাজী আবুল হাসেম, শিল্প প্লট নং-১৫৪, তেজগাঁও শিল্প এলাকা ঢাকা, সাং-৬/৪ সেগুন বাগিচা, ঢাকা-১০০০।

www.caab.gov.bd গুয়েব সাইটের মাধ্যমে Cross Check করার জন্য অনুরোধ করা হলো।

বাংলাদেশ বেসামরিক বিমান চলাচল কর্তৃপক্ষ
সদর দপ্তর, কুর্মিটোলা, ঢাকা
এটিএস এন্ড এরোড্রামস বিভাগ
www.caab.gov.bd

নং-৩০.৩১.০০০০.১৪৪.০২.০১১.১৯.৩৭৯৪

তারিখঃ- ০৬/১০/২০১৯খ্রিঃ।

প্রতি,
চেয়ারম্যান,
রাজধানী উন্নয়ন কর্তৃপক্ষ,
রাজউক ভবন, ঢাকা।

(মনোযোগঃ অথরাইজড অফিসার-৪/৩, মহাখালী জোনাল অফিস, রাজউক, মহাখালী, ঢাকা।)


বিষয়ঃ স্থাপনা/ভবন নির্মাণে উচ্চতার ছাড়পত্র প্রসঙ্গে।

সূত্রঃ নং-রাজউক/ন:/অ:/শা:/৪/৩/বেবিচক-০১/১৯/৮৮স্বাঃ, তারিখঃ-৩০/০৭/২০১৯খ্রিঃ।

০১। উপরোক্ত বিষয়ে সূত্রোল্লিখিত 'ক' পত্রের বরাতে (সংশ্লিষ্ট অন্যান্য সরকারী সংস্থা/বিভাগের অনাপত্তি সাপেক্ষে) প্রস্তাবিত স্থানে হযরত শাহজালাল আন্তর্জাতিক বিমানবন্দরের OLS এর আলোকে ANO(AD) A1 এবং ICAO Annex-14 এর নিয়ম অনুযায়ী নিম্নবর্ণিত ছকে প্রদর্শিত সর্বোচ্চ প্রাপ্য উচ্চতা কর্তৃপক্ষ কর্তৃক অনুমোদিত হয়েছেঃ

ক্রমিক নং	স্থাপনা/ভবন নির্মাণের প্রস্তাবিত স্থান/জমির তফসিল	হযরত শাহজালাল আন্তর্জাতিক বিমানবন্দরের এরোড্রাম এলিভেশন হতে অনুমোদিত উচ্চতা
(ক)	ভৌগোলিক স্থানাংকঃ ২৩°৪৯' ১৮.২৯" উঃ, ৯০°২৪' ৫৯.৪৯" পূঃ, মৌজা-জোয়ারসাহারা, প্লট নং-১০, রোড নং-২/এ, নিকুঞ্জ-০১(দক্ষিণ), ঢাকা।	৪১(একচত্ব্বিশ)ফুট

- ২। স্থাপনা/ভবন নির্মাণে নির্মাণকারী ব্যক্তি/গোষ্ঠী/সংস্থা/প্রতিষ্ঠানকে নিম্নবর্ণিত শর্ত সমূহ অবশ্যই পালন করতে হবেঃ
- (ক) স্থাপনা/ভবনের সিঁড়িঘর, জলাধার, লিফট, এন্টেনা(যদি থাকে), খুঁটি, প্রতিবন্ধক বাতি ইত্যাদিসহ মোট উচ্চতা অনুমোদিত উচ্চতার মধ্যে সীমাবদ্ধ রাখতে হবে।
- (খ) নির্মাণ কাজের জন্য ড্রেন বা তদজাতীয় কোন যন্ত্রপাতি ব্যবহার করলে সেগুলোও উক্ত উচ্চতার মধ্যে সীমিত রাখতে হবে।
- (গ) স্থাপনা/ভবনের চূড়ায় (প্রযোজ্য ক্ষেত্রে) লাল প্রতিবন্ধক বাতি সূর্যাস্ত হতে সূর্যোদয় পর্যন্ত এবং খারাপ আবহাওয়ায় জ্বালিয়ে রাখতে হবে।
- ৩। হযরত শাহজালাল আন্তর্জাতিক বিমানবন্দরের এরোড্রাম এলিভেশন (Mean Sea Level হতে উচ্চতা)কে ভিত্তি বিবেচনায় উক্ত স্থানে অবকাঠামো নির্মাণের প্রাপ্য উচ্চতা নির্ধারণ করা হয়েছে। সূত্রাং নির্মাণ স্থানের এলিভেশন ২৭ ফুটের অতিরিক্ত হলে, অতিরিক্ত উচ্চতা অত্র পত্রের মাধ্যমে প্রদত্ত উচ্চতা হতে বাদ দিয়ে প্রস্তাবিত অবকাঠামো নির্মাণ করতে হবে।
- ৪। রাজধানী উন্নয়ন কর্তৃপক্ষ/নকশা অনুমোদনকারী সংস্থা প্রস্তাবিত স্থানে উপরোক্ত শর্তাবলীর আলোকে অনুমোদিত উচ্চতার মধ্যে স্থাপনা/ভবন নির্মাণ সীমিত রাখা নিশ্চিত করবে।


(মোঃ মিজানুর রহমান)
উপ-পরিচালক(এটিএস)
বেসামরিক বিমান চলাচল কর্তৃপক্ষ।
ফোনঃ ৮৯০ ১৪ ৩১
ddats@caab.gov.bd

অনুলিপি : (জ্যেষ্ঠতার ভিত্তিতে নহে)

- ১। পরিচালক, জোন-৪, রাজধানী উন্নয়ন কর্তৃপক্ষ, জোনাল অফিস, মহাখালী, ঢাকা।
২। জনাব সৈয়দা মুকিতা রহমান চৌধুরী, বাড়ী নং-৩০/এ, রোড নং-০২,
ডি.ও.এইচ.এস, বনানী, ঢাকা-১২০৬।

www.caab.gov.bd ওয়েব সাইটের
মাধ্যমে Cross Check করার জন্য
অনুরোধ করা হলো।

বাংলাদেশ বেসামরিক বিমান চলাচল কর্তৃপক্ষ
সদর দপ্তর, কুর্মিটোলা, ঢাকা
এটিএস এন্ড এরোড্রামস বিভাগ
www.caab.gov.bd

নং-৩০.৩১.০০০০.১৪৪.০২.০১১.১৯. ৩৭০৫

তারিখঃ- ০৬/১০/২০১৯খ্রিঃ।

প্রতি,
চেয়ারম্যান,
রাজধানী উন্নয়ন কর্তৃপক্ষ,
রাজউক ভবন, ঢাকা।

(মনোযোগঃ অথরাইজড অফিসার-৪/৩, মহাখালী জোনাল অফিস, রাজউক, মহাখালী, ঢাকা।)


বিষয়ঃ স্থাপনা/ভবন নির্মাণে উচ্চতার ছাড়পত্র প্রসঙ্গে।

সূত্রঃ নং-রাজউক/নঃ/অঃ/শাঃ/৪/৩/বেবিচক-০১/১৯/৯০স্বাঃ, তারিখঃ-৩০/০৭/২০১৯খ্রিঃ।

০১। উপরোক্ত বিষয়ে সূত্রোল্লিখিত 'ক'পত্রের বরাতে (সংশ্লিষ্ট অন্যান্য সরকারী সংস্থা/বিভাগের অনাপত্তি সাপেক্ষে) প্রস্তাবিত স্থানে হযরত শাহজালাল আন্তর্জাতিক বিমানবন্দরের OLS এর আলোকে ANO(AD) A1 এবং ICAO Annex-14 এর নিয়ম অনুযায়ী নিম্নেবর্ণিত হুকে প্রদর্শিত সর্বোচ্চ প্রাপ্য উচ্চতা কর্তৃপক্ষ কর্তৃক অনুমোদিত হয়েছেঃ

ক্রমিক নং	স্থাপনা/ভবন নির্মাণের প্রস্তাবিত স্থান/জমির তফসিল	হযরত শাহজালাল আন্তর্জাতিক বিমানবন্দরের এরোড্রাম এলিভেশন হতে অনুমোদিত উচ্চতা
(ক)	ভৌগলিক স্থানাংকঃ ২৩°৪৯'২৪.০৩"উঃ, ৯০°২৫'০১.১৯"পূঃ, মৌজা-জোয়ারসাহারা, প্লট নং-৩৫, রোড নং-০৪, নিকুঞ্জ-০১(দক্ষিণ), ঢাকা।	৪১(একচল্লিশ)ফুট

- ২। স্থাপনা/ভবন নির্মাণে নির্মাণকারী ব্যক্তি/সোষ্ঠী/সংস্থা/প্রতিষ্ঠানকে নিম্নেবর্ণিত শর্ত সমূহ অবশ্যই পালন করতে হবেঃ
- (ক) স্থাপনা/ভবনের সিঁড়িঘর, জলাধার, লিফট, এটেনা(যদি থাকে), খুটি, প্রতিবন্ধক বাতি ইত্যাদিসহ মোট উচ্চতা অনুমোদিত উচ্চতার মধ্যে সীমাবদ্ধ রাখতে হবে।
- (খ) নির্মাণ কাজের জন্য ফ্রেন বা তদজাতীয় কোন যন্ত্রপাতি ব্যবহার করলে সেগুলোও উক্ত উচ্চতার মধ্যে সীমিত রাখতে হবে।
- (গ) স্থাপনা/ভবনের চূড়ায় (প্রযোজ্য ক্ষেত্রে) লাল প্রতিবন্ধক বাতি সূর্যাস্ত হতে সূর্যোদয় পর্যন্ত এবং খারাপ আবহাওয়ায় জ্বালিয়ে রাখতে হবে।
- ৩। হযরত শাহজালাল আন্তর্জাতিক বিমানবন্দরের এরোড্রাম এলিভেশন (Mean Sea Level হতে উচ্চতা)কে ভিত্তি বিবেচনায় উক্ত স্থানে অবকাঠামো নির্মাণের প্রাপ্য উচ্চতা নির্ধারণ করা হয়েছে। সুতরাং নির্মাণ স্থানের এলিভেশন ২৭ ফুটের অতিরিক্ত হলে, অতিরিক্ত উচ্চতা অত্র পত্রের মাধ্যমে প্রদত্ত উচ্চতা হতে বাদ দিয়ে প্রস্তাবিত অবকাঠামো নির্মাণ করতে হবে।
- ৪। রাজধানী উন্নয়ন কর্তৃপক্ষ/নকশা অনুমোদনকারী সংস্থা প্রস্তাবিত স্থানে উপরোক্ত শর্তাবলীর আলোকে অনুমোদিত উচ্চতার মধ্যে স্থাপনা/ভবন নির্মাণ সীমিত রাখা নিশ্চিত করবে।


(মোঃ মিজানুর রহমান)
উপ-পরিচালক (এটিএস)
বেসামরিক বিমান চলাচল কর্তৃপক্ষ।
ফোনঃ ৮৯০ ১৪ ৩১
ddats@caab.gov.bd

অনুলিপি : (জ্যেষ্ঠতার ভিত্তিতে নহে)

- ১। পরিচালক, জোন-৪, রাজধানী উন্নয়ন কর্তৃপক্ষ, জোনাল অফিস, মহাখালী, ঢাকা।
২। জনাব ফয়জুন নেছা চৌধুরী, বাড়ী নং-৩০/এ, রোড নং-০২, ডি.ও.এইচ.এস,
বনানী, ঢাকা-১২০৬।

www.caab.gov.bd ওয়েব সাইটের
মাধ্যমে Cross Check করার জন্য
অনুরোধ করা হলো।

বাংলাদেশ বেসামরিক বিমান চলাচল কর্তৃপক্ষ
সদর দপ্তর, কুর্মিটোলা, ঢাকা
এটিএস এন্ড এরোড্রামস বিভাগ
www.caab.gov.bd

নং-৩০.৩১.০০০০.১৪৪.০২.০১১.১৯. ৩৭৯৮

তারিখঃ- ০৩/১০/২০১৯খ্রিঃ।

প্রতি,
চেয়ারম্যান,
রাজধানী উন্নয়ন কর্তৃপক্ষ,
রাজউক ভবন, ঢাকা।

(মনোবোগঃ অথরাইজড অফিসার-৪/৩, মহাখালী জোনাল অফিস, রাজউক, মহাখালী, ঢাকা।)

বিষয়ঃ স্থাপনা/ভবন নির্মাণে উচ্চতার ছাড়পত্র প্রসঙ্গে।

সূত্রঃ নং-রাজউক/নঃ/অঃ/শাঃ/৪/৩/বেবিচক-০১/১৯/৮৯ছাঃ, তারিখঃ-৩০/০৭/২০১৯খ্রিঃ।

০১। উপরোক্ত বিষয়ে সূত্রোক্তিত 'ক'পত্রের বরাতে (সংশ্লিষ্ট অন্যান্য সরকারী সংস্থা/বিভাগের অনাপত্তি সাপেক্ষে) প্রস্তাবিত স্থানে হযরত শাহজালাল আন্তর্জাতিক বিমানবন্দরের OLS এর আলোকে ANO(AD) A1 এবং ICAO Annex-14 এর নিয়ম অনুযায়ী নিম্নবর্ণিত ছকে প্রদর্শিত সর্বোচ্চ প্রাপ্য উচ্চতা কর্তৃপক্ষ কর্তৃক অনুমোদিত হয়েছেঃ

ক্রমিক নং	স্থাপনা/ভবন নির্মাণের প্রস্তাবিত স্থান/জমির তফসিল	হযরত শাহজালাল আন্তর্জাতিক বিমানবন্দরের এরোড্রাম এলিভেশন হতে অনুমোদিত উচ্চতা
(ক)	ভৌগলিক স্থানাংকঃ ২৩°৪৯' ২৩.৮০" উঃ, ৯০°২৫' ০১.৩০" পূঃ, মৌজা-জোয়ারসাহারা, প্লট নং-৩৩, রোড নং-০৪, নিকুঞ্জ-০১(দক্ষিণ), ঢাকা।	৪১(একচল্লিশ)ফুট

২। স্থাপনা/ভবন নির্মাণে নির্মাণকারী ব্যক্তি/গোষ্ঠী/সংস্থা/প্রতিষ্ঠানকে নিম্নবর্ণিত শর্ত সমূহ অবশ্যই পালন করতে হবেঃ

(ক) স্থাপনা/ভবনের সিঁড়িঘর, জলাধার, লিফট, এন্টেনা(যদি থাকে), খুটি, প্রতিবন্ধক বাতি ইত্যাদিসহ মোট উচ্চতা অনুমোদিত উচ্চতার মধ্যে সীমাবদ্ধ রাখতে হবে।

(খ) নির্মাণ কাজের জন্য ফ্রেন বা তদজাতীয় কোন যন্ত্রপাতি ব্যবহার করলে সেগুলোও উক্ত উচ্চতার মধ্যে সীমিত রাখতে হবে।

(গ) স্থাপনা/ভবনের চূড়ায় (প্রযোজ্য ক্ষেত্রে) লাল প্রতিবন্ধক বাতি সূর্যাস্ত হতে সূর্যোদয় পর্যন্ত এবং খারাপ আবহাওয়ায় জ্বালিয়ে রাখতে হবে।

৩। হযরত শাহজালাল আন্তর্জাতিক বিমানবন্দরের এরোড্রাম এলিভেশন (Mean Sea Level হতে উচ্চতা)কে ভিত্তি বিবেচনায় উক্ত স্থানে অবকাঠামো নির্মাণের প্রাপ্য উচ্চতা নির্ধারণ করা হয়েছে। সুতরাং নির্মাণ স্থানের এলিভেশন ২৭ ফুটের অতিরিক্ত হলে, অতিরিক্ত উচ্চতা অত্র পত্রের মাধ্যমে প্রদত্ত উচ্চতা হতে বাদ দিয়ে প্রস্তাবিত অবকাঠামো নির্মাণ করতে হবে।

৪। রাজধানী উন্নয়ন কর্তৃপক্ষ/নকশা অনুমোদনকারী সংস্থা প্রস্তাবিত স্থানে উপরোক্ত শর্তাবলীর আলোকে অনুমোদিত উচ্চতার মধ্যে স্থাপনা/ভবন নির্মাণ সীমিত রাখা নিশ্চিত করবে।

(মোঃ মিজানুর রহমান)
উপ-পরিচালক (এটিএস)
বেসামরিক বিমান চলাচল কর্তৃপক্ষ।
ফোনঃ ৮৯০ ১৪ ৩১
ddats@caab.gov.bd

অনুলিপি : (জ্যেষ্ঠতার ভিত্তিতে নহে)

১। পরিচালক, জোন-৪, রাজধানী উন্নয়ন কর্তৃপক্ষ, জোনাল অফিস, মহাখালী, ঢাকা।

২। জনাব ফয়জুল নেছা চৌধুরী, বাড়ী নং-৩০/এ, রোড নং-০২, ডি.ও.এইচ.এস, বনানী, ঢাকা-১২০৬।

www.caab.gov.bd ওয়েব সাইটের
মাধ্যমে Cross Check করার জন্য
অনুরোধ করা হলো।

বাংলাদেশ বেসামরিক বিমান চলাচল কর্তৃপক্ষ

সদর দপ্তর, কুর্মিটোলা, ঢাকা

এটিএস এন্ড এরোড্রামস বিভাগ

www.caab.gov.bd

নং-৩০.৩১.০০০০.১৪৪.০২.০১৪.১৯.৩৭৯৭

তারিখঃ- ০৬/১০/২০১৯খ্রিঃ।

প্রতি,
চেয়ারম্যান,
রাজধানী উন্নয়ন কর্তৃপক্ষ,
রাজউক ভবন, ঢাকা।

(মনোযোগঃ অথরাইজড অফিসার-৩/১, জোনাল পরিচালকের কার্যালয়, জোন-৩, মহাখালী, রাজউক, ঢাকা।)

বিষয়ঃ স্থাপনা/ভবন নির্মাণে উচ্চতার ছাড়পত্র প্রসংগে।

সূত্রঃ নং-২৫.৩৯.০০০০.০৯৮.৯৯.০০৫.১৬.২০৬৯, তারিখঃ-২৯/০৭/২০১৯খ্রিঃ।

০১। উপরোক্ত বিষয়ে সূত্রোদ্ধিখিত 'ক'পত্রের বরাতে (সংশ্লিষ্ট অন্যান্য সরকারী সংস্থা/বিভাগের অনাপত্তি সাপেক্ষে) প্রস্তাবিত স্থানে হযরত শাহজালাল আন্তর্জাতিক বিমানবন্দরের OLS এর আলোকে ANO(AD) A1 এবং ICAO Annex-14 এর নিয়ম অনুযায়ী নিম্নেবর্ণিত ছকে প্রদর্শিত সর্বোচ্চ প্রাপ্য উচ্চতা কর্তৃপক্ষ কর্তৃক অনুমোদিত হয়েছে :

ক্রমিক নং	স্থাপনা/ভবন নির্মাণের প্রস্তাবিত স্থান/জমির তফসিল	হযরত শাহজালাল আন্তর্জাতিক বিমানবন্দরের এরোড্রাম এলিভেশন হতে অনুমোদিত উচ্চতা
(ক)	ভৌগলিক স্থানাংকঃ ২৩°৫০' ৪৪.৮৩" উঃ, ৯০°২১' ৫৬.১২" পূঃ, প্লট নং-৩১, রোড নং-০১, সেক্টর নং-১৭/ডি, উত্তরা ওয় পর্ব, উত্তরা, ঢাকা।	১৫০(একশত পঞ্চাশ)ফুট

২। স্থাপনা/ভবন নির্মাণে নির্মাণকারী ব্যক্তি/গোষ্ঠী/সংস্থা/প্রতিষ্ঠানকে নিম্নেবর্ণিত শর্ত সমূহ অবশ্যই পালন করতে হবে :

(ক) স্থাপনা/ভবনের সিঁড়িঘর, জলাধার, লিফট, এন্টেনা(যদি থাকে), খুঁটি, প্রতিবন্ধক বাতি ইত্যাদিসহ মোট উচ্চতা অনুমোদিত উচ্চতার মধ্যে সীমাবদ্ধ রাখতে হবে।

(খ) নির্মাণ কাজের জন্য ট্রেন বা তদজাতীয় কোন যন্ত্রপাতি ব্যবহার করলে সেগুলোও উক্ত উচ্চতার মধ্যে সীমিত রাখতে হবে।

(গ) স্থাপনা/ভবনের চূড়ায় (প্রযোজ্য ক্ষেত্রে) লাল প্রতিবন্ধক বাতি সূর্যাস্ত হতে সূর্যোদয় পর্যন্ত এবং খারাপ আবহাওয়ায় জ্বালিয়ে রাখতে হবে।

৩। হযরত শাহজালাল আন্তর্জাতিক বিমানবন্দরের এরোড্রাম এলিভেশন (Mean Sea Level হতে উচ্চতা)কে ভিত্তি বিবেচনায় উক্ত স্থানে অবকাঠামো নির্মাণের প্রাপ্য উচ্চতা নির্ধারণ করা হয়েছে। সুতরাং নির্মাণ স্থানের এলিভেশন ২৭ ফুটের অতিরিক্ত হলে, অতিরিক্ত উচ্চতা অত্র পত্রের মাধ্যমে প্রদত্ত উচ্চতা হতে বাদ দিয়ে প্রস্তাবিত অবকাঠামো নির্মাণ করতে হবে।

৪। রাজধানী উন্নয়ন কর্তৃপক্ষ/নকশা অনুমোদনকারী সংস্থা প্রস্তাবিত স্থানে উপরোক্ত শর্তাবলীর আলোকে অনুমোদিত উচ্চতার মধ্যে স্থাপনা/ভবন নির্মাণ সীমিত রাখা নিশ্চিত করবে।



(মোঃ মিজানুর রহমান)

উপ-পরিচালক(এটিএস)

বেসামরিক বিমান চলাচল কর্তৃপক্ষ।

ফোনঃ ৮৯০ ১৪ ৩১

ddats@caab.gov.bd

অনুলিপি : (জ্যেষ্ঠতার ভিত্তিতে নহে)

১। পরিচালক, জোন-৩, রাজধানী উন্নয়ন কর্তৃপক্ষ, জোনাল অফিস, মহাখালী, ঢাকা।

২। জনাবা মিসেস নাজনীন নাহার গং, ঠিকানা-গ্রাম-জিউপাড়া, ডাকঘর-জিউপাড়া, থানা/উপজেলা-পুঠিয়া, জিলা-রাজশাহী।

www.caab.gov.bd ওয়েব সাইটের মাধ্যমে Cross Check করার জন্য অনুরোধ করা হলো।

বাংলাদেশ বেসামরিক বিমান চলাচল কর্তৃপক্ষ

সদর দপ্তর, কুর্মিটোলা, ঢাকা

এটিএস এন্ড এরোড্রামস বিভাগ

www.caab.gov.bd

নং-৩০.৩১.০০০০.১৪৪.০২.০১৪.১৯. ৩৭০৮

তারিখঃ- ০৬/১০/২০১৯খ্রিঃ।

প্রতি,

চেয়ারম্যান,

রাজধানী উন্নয়ন কর্তৃপক্ষ,

রাজউক ভবন, ঢাকা।

(মনোযোগঃ অথরাইজড অফিসার-২/১, রাজধানী উন্নয়ন কর্তৃপক্ষ, জোনাল অফিস, উত্তরা, ঢাকা।)

বিষয়ঃ স্থাপনা/ভবন নির্মাণে উচ্চতার ছাড়পত্র প্রসংগে।

সূত্রঃ নং-২৫.৩৯.০০০০.০৯০.৯৯.০৯১.১৯.২৭৯, তারিখঃ-২৯/০৭/২০১৯খ্রিঃ।

০১। উপরোক্ত বিষয়ে সূত্রোল্লিখিত পত্রের বরাতে (সংশ্লিষ্ট অন্যান্য সরকারী সংস্থা/বিভাগের অনাপত্তি সাপেক্ষে) প্রস্তাবিত স্থানে হযরত শাহজালাল আন্তর্জাতিক বিমানবন্দরের OLS এর আলোকে ANO(AD) A1 এবং ICAO Annex-14 এর নিয়ম অনুযায়ী নিম্নেবর্ণিত ছকে প্রদর্শিত সর্বোচ্চ প্রাপ্য উচ্চতা কর্তৃপক্ষ কর্তৃক অনুমোদিত হয়েছে :

ক্রমিক নং	স্থাপনা/ভবন নির্মাণের প্রস্তাবিত স্থান/জমির তফসিল	হযরত শাহজালাল আন্তর্জাতিক বিমানবন্দরের এরোড্রাম এলিভেশন হতে অনুমোদিত উচ্চতা
(ক)	ভৌগলিক স্থানাংকঃ ২৩°৫১' ৪৮.২৩" উঃ, ৯০°২৩' ২২.৮১" পূঃ, প্লট নং-০৩, রোড নং-০৭/এ, ৯/সি, সেক্টর নং-০৫, উত্তরা মডেল টাউন এলাকা, ঢাকা।	২০(বিশ)ফুট

২। স্থাপনা/ভবন নির্মাণে নির্মাণকারী ব্যক্তি/গোষ্ঠী/সংস্থা/প্রতিষ্ঠানকে নিম্নেবর্ণিত শর্ত সমূহ অবশ্যই পালন করতে হবে :

(ক) স্থাপনা/ভবনের সিঁড়িঘর, জলাধার, লিফট, এন্টেনা(যদি থাকে), খুঁটি, প্রতিবন্ধক বাতি ইত্যাদিসহ মোট উচ্চতা অনুমোদিত উচ্চতার মধ্যে সীমাবদ্ধ রাখতে হবে।

(খ) নির্মাণ কাজের জন্য ফ্রেন বা তদজাতীয় কোন যন্ত্রপাতি ব্যবহার করলে সেগুলোও উক্ত উচ্চতার মধ্যে সীমিত রাখতে হবে।

(গ) স্থাপনা/ভবনের চূড়ায় (প্রযোজ্য ক্ষেত্রে) লাল প্রতিবন্ধক বাতি সূর্যাস্ত হতে সূর্যোদয় পর্যন্ত এবং খারাপ আবহাওয়ায় জ্বালিয়ে রাখতে হবে।

৩। হযরত শাহজালাল আন্তর্জাতিক বিমানবন্দরের এরোড্রাম এলিভেশন (Mean Sea Level হতে উচ্চতা)কে ভিত্তি বিবেচনায় উক্ত স্থানে অবকাঠামো নির্মাণের প্রাপ্য উচ্চতা নির্ধারণ করা হয়েছে। সুতরাং নির্মাণ স্থানের এলিভেশন ২৭ ফুটের অতিরিক্ত হলে, অতিরিক্ত উচ্চতা অত্র পত্রের মাধ্যমে প্রদত্ত উচ্চতা হতে বাদ দিয়ে প্রস্তাবিত অবকাঠামো নির্মাণ করতে হবে।

৪। রাজধানী উন্নয়ন কর্তৃপক্ষ/নকশা অনুমোদনকারী সংস্থা প্রস্তাবিত স্থানে উপরোক্ত শর্তাবলীর আলোকে অনুমোদিত উচ্চতার মধ্যে স্থাপনা/ভবন নির্মাণ সীমিত রাখা নিশ্চিত করবে।

(মোঃ মিজানুর রহমান)
উপ-পরিচালক (এটিএস)
বেসামরিক বিমান চলাচল কর্তৃপক্ষ।
ফোনঃ ৮৯০ ১৪ ৩১
ddats@caab.gov.bd

অনুলিপি : (জ্যেষ্ঠতার ভিত্তিতে নহে)

১। পরিচালক, জোন-২, রাজধানী উন্নয়ন কর্তৃপক্ষ, জোনাল অফিস, উত্তরা, ঢাকা।

২। জনাব মোহাম্মদ সাইফুল আলম, বাড়ি নং-৯২, মসজিদ রোড, বনানী পুরাতন
ডিওএইচএস, ঢাকা।

www.caab.gov.bd ওয়েব সাইটের
মাধ্যমে Cross Check করার জন্য
অনুরোধ করা হলো।

বাংলাদেশ বেসামরিক বিমান চলাচল কর্তৃপক্ষ
সদর দপ্তর, কুর্মিটোলা, ঢাকা
এটিএস এন্ড এরোড্রামস বিভাগ
www.caab.gov.bd

নং-৩০.৩১.০০০০.১৪৪.০২.০১৪.১৯. ৩৭০/০৭

তারিখঃ- ০৬/১০/২০১৯খ্রিঃ।

প্রতি,
চেয়ারম্যান,
রাজধানী উন্নয়ন কর্তৃপক্ষ,
রাজউক ভবন, ঢাকা।

(মনোযোগঃ অথরাইজড অফিসার-৩/২, জোনাল পরিচালকের কার্যালয়, জোন-৩, মহাখালী, রাজউক, ঢাকা।)

বিষয়ঃ স্থাপনা/ভবন নির্মাণে উচ্চতার ছাড়পত্র প্রসঙ্গে।

সূত্রঃ নং-২৫.৩৯.০০০০.০৯৮.৯৯.০০৫.১৬.২১১০, তারিখঃ-৩১/০৭/২০১৯খ্রিঃ।

০১। উপরোক্ত বিষয়ে সূত্রোল্লিখিত 'ক' পত্রের বরাতে (সংশ্লিষ্ট অন্যান্য সরকারী সংস্থা/বিভাগের অনাপত্তি সাপেক্ষে) প্রস্তাবিত স্থানে হযরত শাহজালাল আন্তর্জাতিক বিমানবন্দরের OLS এর আলোকে ANO(AD) A1 এবং ICAO Annex-14 এর নিয়ম অনুযায়ী নিম্নবর্ণিত ছকে প্রদর্শিত সর্বোচ্চ প্রাপ্য উচ্চতা কর্তৃপক্ষ কর্তৃক অনুমোদিত হয়েছে :

ক্রমিক নং	স্থাপনা/ভবন নির্মাণের প্রস্তাবিত স্থান/জমির তফসিল	হযরত শাহজালাল আন্তর্জাতিক বিমানবন্দরের এরোড্রাম এলিভেশন হতে অনুমোদিত উচ্চতা
(ক)	ভৌগোলিক স্থানাংকঃ ২৩°৫২' ০২.৯৬' উঃ, ৯০°২২' ৪৬.৪৭' পূঃ, মৌজা-বাইলজুরী, সি,এস দাগ নং-৫৬৮, ৫৬৯(অংশ), আর,এস দাগ নং-১৫৮৪, ১৫৮৫(অংশ), এম,এস দাগ নং-১১০০৮, ১১০১৪(অংশ), থানা-তুরাগ, ঢাকা।	৪৮(আটচল্লিশ)ফুট

২। স্থাপনা/ভবন নির্মাণে নির্মাণকারী ব্যক্তি/গোষ্ঠী/সংস্থা/প্রতিষ্ঠানকে নিম্নবর্ণিত শর্ত সমূহ অবশ্যই পালন করতে হবে :

(ক) স্থাপনা/ভবনের সিঁড়িঘর, জলাধার, লিফট, এন্টেনা(যদি থাকে), খুঁটি, প্রতিবন্ধক বাতি ইত্যাদিসহ মোট উচ্চতা অনুমোদিত উচ্চতার মধ্যে সীমাবদ্ধ রাখতে হবে।

(খ) নির্মাণ কাজের জন্য ট্রেন বা তদজাতীয় কোন যন্ত্রপাতি ব্যবহার করলে সেগুলোও উক্ত উচ্চতার মধ্যে সীমিত রাখতে হবে।

(গ) স্থাপনা/ভবনের চূড়ায় (প্রযোজ্য ক্ষেত্রে) লাল প্রতিবন্ধক বাতি সূর্যাস্ত হতে সূর্যোদয় পর্যন্ত এবং খারাপ আবহাওয়ায় জ্বালিয়ে রাখতে হবে।

৩। হযরত শাহজালাল আন্তর্জাতিক বিমানবন্দরের এরোড্রাম এলিভেশন (Mean Sea Level হতে উচ্চতা)কে ভিত্তি বিবেচনায় উক্ত স্থানে অবকাঠামো নির্মাণের প্রাপ্য উচ্চতা নির্ধারণ করা হয়েছে। সুতরাং নির্মাণ স্থানের এলিভেশন ২৭ ফুটের অতিরিক্ত হলে, অতিরিক্ত উচ্চতা অত্র পত্রের মাধ্যমে প্রদত্ত উচ্চতা হতে বাদ দিয়ে প্রস্তাবিত অবকাঠামো নির্মাণ করতে হবে।

৪। রাজধানী উন্নয়ন কর্তৃপক্ষ/নকশা অনুমোদনকারী সংস্থা প্রস্তাবিত স্থানে উপরোক্ত শর্তাবলীর আলোকে অনুমোদিত উচ্চতার মধ্যে স্থাপনা/ভবন নির্মাণ সীমিত রাখা নিশ্চিত করবে।

(মোঃ মিজানুর রহমান)
উপ-পরিচালক(এটিএস)
বেসামরিক বিমান চলাচল কর্তৃপক্ষ।

ফোনঃ ৮৯০ ১৪ ৩১

ddats@caab.gov.bd

অনুলিপি : (জ্যেষ্ঠতার ভিত্তিতে নহে)

১। পরিচালক, জোন-৩, রাজধানী উন্নয়ন কর্তৃপক্ষ, জোনাল অফিস, মহাখালী, ঢাকা।

২। জনাব কাজী নিজাম উদ্দিন, ২৫/এ, শেখেরটেক, মোহাম্মদপুর, ঢাকা।

www.caab.gov.bd গুগল সাইটের
মাধ্যমে Cross Check করার জন্য
অনুরোধ করা হলো।

বাংলাদেশ বেসামরিক বিমান চলাচল কর্তৃপক্ষ
সদর দপ্তর, কুর্মিটোলা, ঢাকা
এটিএস এন্ড এরোড্রামস বিভাগ
www.caab.gov.bd

নং-৩০.৩১.০০০০.১৪৪.০২.০১৭.১৯.৬৮০০

তারিখঃ- ০৬/১০/২০১৯খ্রিঃ।

প্রতি,
চেয়ারম্যান,
রাজধানী উন্নয়ন কর্তৃপক্ষ,
রাজউক ভবন, ঢাকা।

(মনোযোগঃ অথরাইজড অফিসার-২/১, রাজধানী উন্নয়ন কর্তৃপক্ষ, জোনাল অফিস, উত্তরা, ঢাকা।)

বিষয়ঃ স্থাপনা/ভবন নির্মাণে উচ্চতার ছাড়পত্র প্রসঙ্গে।

সূত্রঃ নং-২৫.৩৯.০০০০.০৯০.৯৯.০৯১.১৯.২৯৭, তারিখঃ-২১/০৮/২০১৯খ্রিঃ।

০১। উপরোক্ত বিষয়ে সূত্রোল্লিখিত পত্রের বরাতে (সংশ্লিষ্ট অন্যান্য সরকারী সংস্থা/বিভাগের অনাপত্তি সাপেক্ষে) প্রস্তাবিত স্থানে হযরত শাহজালাল আন্তর্জাতিক বিমানবন্দরের OLS এর আলোকে ANO(AD) A1 এবং ICAO Annex-14 এর নিয়ম অনুযায়ী নিম্নেবর্ণিত ছকে প্রদর্শিত সর্বোচ্চ প্রাপ্য উচ্চতা কর্তৃপক্ষ কর্তৃক অনুমোদিত হয়েছে :

ক্রমিক নং	স্থাপনা/ভবন নির্মাণের প্রস্তাবিত স্থান/জমির তফসিল	হযরত শাহজালাল আন্তর্জাতিক বিমানবন্দরের এরোড্রাম এলিভেশন হতে অনুমোদিত উচ্চতা
(ক)	ভৌগলিক স্থানাংকঃ ২৩°৫৩'০৬.০১"উঃ, ৯০°২৩'২১.১৫"পূঃ, প্লট নং-৩৬, রোড নং-১১, সেক্টর নং-১০, উত্তরা মডেল টাউন এলাকা, ঢাকা।	১৫০(একশত পঞ্চাশ)ফুট

২। স্থাপনা/ভবন নির্মাণে নির্মাণকারী ব্যক্তি/গোষ্ঠী/সংস্থা/প্রতিষ্ঠানকে নিম্নেবর্ণিত শর্ত সমূহ অবশ্যই পালন করতে হবে :

(ক) স্থাপনা/ভবনের সিঁড়িঘর, জলাধার, লিফট, এন্টেনা(যদি থাকে), খুঁটি, প্রতিবন্ধক বাতি ইত্যাদিসহ মোট উচ্চতা অনুমোদিত উচ্চতার মধ্যে সীমাবদ্ধ রাখতে হবে।

(খ) নির্মাণ কাজের জন্য ট্রেন বা তদজাতীয় কোন যন্ত্রপাতি ব্যবহার করলে সেগুলোও উক্ত উচ্চতার মধ্যে সীমিত রাখতে হবে।

(গ) স্থাপনা/ভবনের চূড়ায় (প্রযোজ্য ক্ষেত্রে) লাল প্রতিবন্ধক বাতি সূর্যাস্ত হতে সূর্যোদয় পর্যন্ত এবং খারাপ আবহাওয়ায় জ্বালিয়ে রাখতে হবে।

৩। হযরত শাহজালাল আন্তর্জাতিক বিমানবন্দরের এরোড্রাম এলিভেশন (Mean Sea Level হতে উচ্চতা)কে ভিত্তি বিবেচনায় উক্ত স্থানে অবকাঠামো নির্মাণের প্রাপ্য উচ্চতা নির্ধারণ করা হয়েছে। সুতরাং নির্মাণ স্থানের এলিভেশন ২৭ ফুটের অতিরিক্ত হলে, অতিরিক্ত উচ্চতা অত্র পত্রের মাধ্যমে প্রদত্ত উচ্চতা হতে বাদ দিয়ে প্রস্তাবিত অবকাঠামো নির্মাণ করতে হবে।

৪। রাজধানী উন্নয়ন কর্তৃপক্ষ/নকশা অনুমোদনকারী সংস্থা প্রস্তাবিত স্থানে উপরোক্ত শর্তাবলীর আলোকে অনুমোদিত উচ্চতার মধ্যে স্থাপনা/ভবন নির্মাণ সীমিত রাখা নিশ্চিত করবে।

(মোঃ মিজানুর রহমান)
উপ-পরিচালক(এটিএস)
বেসামরিক বিমান চলাচল কর্তৃপক্ষ।
ফোনঃ ৮৯০ ১৪ ৩১
ddats@caab.gov.bd

অনুলিপি : (জ্যেষ্ঠতার ভিত্তিতে নহে)

- ১। পরিচালক, জোন-২, রাজধানী উন্নয়ন কর্তৃপক্ষ, জোনাল অফিস, উত্তরা, ঢাকা।
- ২। জনাব হোসনে আরা জামান, প্লট নং-৩৬, রোড নং-১১, সেক্টর নং-১০, উত্তরা আ/এ, ঢাকা-১২৩০।

www.caab.gov.bd ওয়েব সাইটের
মাধ্যমে Cross Check করার জন্য
অনুরোধ করা হলো।

বাংলাদেশ বেসামরিক বিমান চলাচল কর্তৃপক্ষ
সদর দপ্তর, কুমিল্লা, ঢাকা
এটিএস এন্ড এরোড্রামস বিভাগ
www.caab.gov.bd

নং-৩০.৩১.০০০০.১৪৪.০২.০১৭.১৯.৬৫০২

তারিখঃ- ০৬/১০/২০১৯খ্রিঃ।

প্রতি,
চেয়ারম্যান,
রাজধানী উন্নয়ন কর্তৃপক্ষ,
রাজউক ভবন, ঢাকা।

(মনোযোগঃ অথরাইজড অফিসার-২/১, রাজধানী উন্নয়ন কর্তৃপক্ষ, জোনাল অফিস, উত্তরা, ঢাকা।)

বিষয়ঃ স্থাপনা/ভবন নির্মাণে উচ্চতার ছাড়পত্র প্রসঙ্গে।

সূত্রঃ নং-২৫.৩৯.০০০০.০৯০.৯৯.০৯১.১৯.২৮৬, তারিখঃ-০৭/০৮/২০১৯খ্রিঃ।

০১। উপরোক্ত বিষয়ে সূত্রোল্লিখিত পত্রের বরাতে (সংশ্লিষ্ট অন্যান্য সরকারী সংস্থা/বিভাগের অনাপত্তি সাপেক্ষে) প্রস্তাবিত স্থানে হযরত শাহজালাল আন্তর্জাতিক বিমানবন্দরের OLS এর আলোকে ANO(AD) A1 এবং ICAO Annex-14 এর নিয়ম অনুযায়ী নিম্নবর্ণিত হুকে প্রদর্শিত সর্বোচ্চ প্রাপ্য উচ্চতা কর্তৃপক্ষ কর্তৃক অনুমোদিত হয়েছেঃ

ক্রমিক নং	স্থাপনা/ভবন নির্মাণের প্রস্তাবিত স্থান/জমির তফসিল	হযরত শাহজালাল আন্তর্জাতিক বিমানবন্দরের এরোড্রাম এলিভেশন হতে অনুমোদিত উচ্চতা
(ক)	ভৌগোলিক স্থানাংকঃ ২৩°৫২' ২৭.৮৬" উঃ, ৯০°২২' ৫৪.৪৫" পূঃ, প্লট নং-২২, রোড নং-সেনারগাঁও জনপথ, সেক্টর নং-১২, উত্তরা মডেল টাউন এলাকা, ঢাকা।	৮০(আশি)ফুট

২। স্থাপনা/ভবন নির্মাণে নির্মাণকারী ব্যক্তি/গোষ্ঠী/সংস্থা/প্রতিষ্ঠানকে নিম্নবর্ণিত শর্ত সমূহ অবশ্যই পালন করতে হবেঃ


(ক) স্থাপনা/ভবনের সিঁড়িঘর, জলাধার, লিফট, এন্টেনা(যদি থাকে), খুঁটি, প্রতিবন্ধক বাতি ইত্যাদিসহ মোট উচ্চতা অনুমোদিত উচ্চতার মধ্যে সীমাবদ্ধ রাখতে হবে।

(খ) নির্মাণ কাজের জন্য ক্রেন বা তদজাতীয় কোন যন্ত্রপাতি ব্যবহার করলে সেগুলোও উক্ত উচ্চতার মধ্যে সীমিত রাখতে হবে।

(গ) স্থাপনা/ভবনের চূড়ায় (প্রযোজ্য ক্ষেত্রে) লাল প্রতিবন্ধক বাতি সূর্যাস্ত হতে সূর্যোদয় পর্যন্ত এবং খারাপ আবহাওয়ায় জ্বালিয়ে রাখতে হবে।

৩। হযরত শাহজালাল আন্তর্জাতিক বিমানবন্দরের এরোড্রাম এলিভেশন (Mean Sea Level হতে উচ্চতা)কে ভিত্তি বিবেচনায় উক্ত স্থানে অবকাঠামো নির্মাণের প্রাপ্য উচ্চতা নির্ধারণ করা হয়েছে। সুতরাং নির্মাণ স্থানের এলিভেশন ২৭ ফুটের অতিরিক্ত হলে, অতিরিক্ত উচ্চতা অত্র পত্রের মাধ্যমে প্রদত্ত উচ্চতা হতে বাদ দিয়ে প্রস্তাবিত অবকাঠামো নির্মাণ করতে হবে।

৪। রাজধানী উন্নয়ন কর্তৃপক্ষ/নকশা অনুমোদনকারী সংস্থা প্রস্তাবিত স্থানে উপরোক্ত শর্তাবলীর আলোকে অনুমোদিত উচ্চতার মধ্যে স্থাপনা/ভবন নির্মাণ সীমিত রাখা নিশ্চিত করবে।


(মোঃ মিজানুর রহমান)
উপ-পরিচালক(এটিএস)
বেসামরিক বিমান চলাচল কর্তৃপক্ষ।
ফোনঃ ৮৯০ ১৪ ৩১
ddats@caab.gov.bd

অনুলিপি : (জ্যেষ্ঠতার ভিত্তিতে নহে)

১। পরিচালক, জোন-২, রাজধানী উন্নয়ন কর্তৃপক্ষ, জোনাল অফিস, উত্তরা, ঢাকা।

২। জনাব এম,এ মাসুদ, প্লট নং-২২, রোড নং-সেনারগাঁও জনপথ, সেক্টর নং-১২,
উত্তরা আবাসিক এলাকা, ঢাকা-১২৩০।

www.caab.gov.bd ওয়েব সাইটের
মাধ্যমে Cross Check করার জন্য
অনুরোধ করা হলো।

বাংলাদেশ বেসামরিক বিমান চলাচল কর্তৃপক্ষ

সদর দপ্তর, কুর্মিটোলা, ঢাকা
এটিএস এন্ড এরোড্রামস বিভাগ

www.caab.gov.bd

নং-৩০.৩১.০০০০.১৪৪.০২.০১৭.১৯. ৩ ৮ ০ ২

তারিখঃ- ০৬/১০/২০১৯খ্রিঃ।

প্রতি,
চেয়ারম্যান,
রাজধানী উন্নয়ন কর্তৃপক্ষ,
রাজউক ভবন, ঢাকা।

(মনোযোগঃ অথরাইজড অফিসার-২/১, রাজধানী উন্নয়ন কর্তৃপক্ষ, জোনাল অফিস, উত্তরা, ঢাকা।)

বিষয়ঃ স্থাপনা/ভবন নির্মাণে উচ্চতার ছাড়পত্র প্রসংগে।

সূত্রঃ নং-২৫.৩৯.০০০০.০৯০.৯৯.০৯১.১৯.২৯৬, তারিখঃ-২১/০৮/২০১৯খ্রিঃ।

০১। উপরোক্ত বিষয়ে সূত্রোদ্ধিখিত পত্রের বরাতে (সংশ্লিষ্ট অন্যান্য সরকারী সংস্থা/বিভাগের অনাপত্তি সাপেক্ষে) প্রস্তাবিত স্থানে হযরত শাহজালাল আন্তর্জাতিক বিমানবন্দরের OLS এর আলোকে ANO(AD) A1 এবং ICAO Annex-14 এর নিয়ম অনুযায়ী নিম্নেবর্ণিত হকে প্রদর্শিত সর্বোচ্চ প্রাপ্য উচ্চতা কর্তৃপক্ষ কর্তৃক অনুমোদিত হয়েছেঃ

ক্রমিক নং	স্থাপনা/ভবন নির্মাণের প্রস্তাবিত স্থান/জমির তফসিল	হযরত শাহজালাল আন্তর্জাতিক বিমানবন্দরের এরোড্রাম এলিভেশন হতে অনুমোদিত উচ্চতা
(ক)	ভৌগোলিক স্থানাংকঃ ২৩°৫১' ৫৮.৯৯" উঃ, ৯০°২৩' ২৭.০২" পূঃ, প্লট নং-২২, রোড নং-০৫, সেক্টর নং-০৫, উত্তরা মডেল টাউন, ঢাকা।	১৪৩(একশত তেতাল্লিশ)ফুট

২। স্থাপনা/ভবন নির্মাণে নির্মাণকারী ব্যক্তি/গোষ্ঠী/সংস্থা/প্রতিষ্ঠানকে নিম্নেবর্ণিত শর্ত সমূহ অবশ্যই পালন করতে হবেঃ


(ক) স্থাপনা/ভবনের সিঁড়িঘর, জলাধার, লিফট, এটেনা(যদি থাকে), খুঁটি, প্রতিবন্ধক বাতি ইত্যাদিসহ মোট উচ্চতা অনুমোদিত উচ্চতার মধ্যে সীমাবদ্ধ রাখতে হবে।

(খ) নির্মাণ কাজের জন্য ড্রেন বা তদজাতীয় কোন যন্ত্রপাতি ব্যবহার করলে সেগুলোও উক্ত উচ্চতার মধ্যে সীমিত রাখতে হবে।

(গ) স্থাপনা/ভবনের চূড়ায় (প্রযোজ্য ক্ষেত্রে) লাল প্রতিবন্ধক বাতি সূর্যাস্ত হতে সূর্যোদয় পর্যন্ত এবং খারাপ আবহাওয়ায় জ্বালিয়ে রাখতে হবে।

৩। হযরত শাহজালাল আন্তর্জাতিক বিমানবন্দরের এরোড্রাম এলিভেশন (Mean Sea Level হতে উচ্চতা)কে ভিত্তি বিবেচনায় উক্ত স্থানে অবকাঠামো নির্মাণের প্রাপ্য উচ্চতা নির্ধারণ করা হয়েছে। সুতরাং নির্মাণ স্থানের এলিভেশন ২৭ ফুটের অতিরিক্ত হলে, অতিরিক্ত উচ্চতা অত্র পত্রের মাধ্যমে প্রদত্ত উচ্চতা হতে বাদ দিয়ে প্রস্তাবিত অবকাঠামো নির্মাণ করতে হবে।

৪। রাজধানী উন্নয়ন কর্তৃপক্ষ/নকশা অনুমোদনকারী সংস্থা প্রস্তাবিত স্থানে উপরোক্ত শর্তাবলীর আলোকে অনুমোদিত উচ্চতার মধ্যে স্থাপনা/ভবন নির্মাণ সীমিত রাখা নিশ্চিত করবে।


(মোঃ মিজানুর রহমান)
উপ-পরিচালক (এটিএস)
বেসামরিক বিমান চলাচল কর্তৃপক্ষ।
ফোনঃ ৮৯০ ১৪ ৩১
ddats@caab.gov.bd

অনুলিপি : (জ্যেষ্ঠতার ভিত্তিতে নহে)

১। পরিচালক, জোন-২, রাজধানী উন্নয়ন কর্তৃপক্ষ, জোনাল অফিস, উত্তরা, ঢাকা।

২। জনাব এ,কে,এম, এহসানুল ইসলাম গং, প্লট নং-২২, রোড নং-০৫, সেক্টর
নং-০৫, উত্তরা আ/এ, ঢাকা-১২৩০।

www.caab.gov.bd ওয়েব সাইটের
মাধ্যমে Cross Check করার জন্য
অনুরোধ করা হলো।

বাংলাদেশ বেসামরিক বিমান চলাচল কর্তৃপক্ষ
সদর দপ্তর, কুর্মিটোলা, ঢাকা
এটিএস এন্ড এরোড্রামস বিভাগ
www.caab.gov.bd

নং-৩০.৩১.০০০০.১৪৪.০৫.০০৪.১৯.৩৮০৬

তারিখঃ- ০৬/১০/২০১৯খ্রিঃ।

প্রতি,
চেয়ারম্যান,
রাজধানী উন্নয়ন কর্তৃপক্ষ,
রাজউক ভবন, ঢাকা।

(মনোযোগঃ অথরাইজড অফিসার-৩/১, রাজধানী উন্নয়ন কর্তৃপক্ষ, জোনাল পরিচালকের কার্যালয়, মহাখালী, ঢাকা।)


বিষয়ঃ স্থাপনা/ভবন নির্মাণে উচ্চতার ছাড়পত্র প্রসঙ্গে।

সূত্রঃ (ক) নং-২৫.৩৯.০০০০.০৯৮.৯৯.০০৫.১৬.১৬৯৭, তারিখঃ-১৯/০৫/২০১৯খ্রিঃ।
(খ) নং-০৬.০৩.২৬০০.০১৯.০৮.০২৮.১৯.০১৮/১০ক, তারিখঃ-০৯/০৯/২০১৯খ্রিঃ।

০১। উপরোক্ত বিষয়ে সূত্রোদ্ধিখিত পত্রের বরাতে (সংশ্লিষ্ট অন্যান্য সরকারী সংস্থা/বিভাগের অনাপত্তি সাপেক্ষে) প্রস্তাবিত স্থানে তেজগাঁও বিমানবন্দরের OLS এর আলোকে ANO(AD) A1 এবং ICAO Annex-14 এর নিয়ম অনুযায়ী নিম্নেবর্ণিত ছকে প্রদর্শিত সর্বোচ্চ প্রাপ্য উচ্চতা কর্তৃপক্ষ কর্তৃক অনুমোদিত হয়েছেঃ

ক্রমিক নং	স্থাপনা/ভবন নির্মাণের প্রস্তাবিত স্থান/জমির তফসিল	তেজগাঁও বিমানবন্দরের এরোড্রাম এলিভেশন হতে অনুমোদিত উচ্চতা
(ক)	ভৌগলিক স্থানাঙ্কঃ ২৩°৪৯' ৫১.০৪" উঃ, ৯০°২১' ১৩.১৬" পূঃ, প্লট নং-এইচ-৮, ব্লক-নং-এইচ, রোড নং-এন-২, পল্লবী, ঢাকা।	৪৫(পঁয়তাল্লিশ)ফুট

- ২। স্থাপনা/ভবন নির্মাণে নির্মাণকারী ব্যক্তি/গোষ্ঠী/সংস্থা/প্রতিষ্ঠানকে নিম্নেবর্ণিত শর্ত সমূহ অবশ্যই পালন করতে হবেঃ
- (ক) স্থাপনা/ভবনের সিঁড়িঘর, জলাধার, লিফট, এন্টেনা(যদি থাকে), খুঁটি, প্রতিবন্ধক বাতি ইত্যাদিসহ মোট উচ্চতা অনুমোদিত উচ্চতার মধ্যে সীমাবদ্ধ রাখতে হবে।
- (খ) নির্মাণ কাজের জন্য ফ্রেন বা তদজাতীয় কোন যন্ত্রপাতি ব্যবহার করলে সেগুলোও উক্ত উচ্চতার মধ্যে সীমিত রাখতে হবে।
- (গ) স্থাপনা/ভবনের চুড়ায় (প্রযোজ্য ক্ষেত্রে) লাল প্রতিবন্ধক বাতি সূর্যাস্ত হতে সূর্যোদয় পর্যন্ত এবং খারাপ আবহাওয়ায় জ্বালিয়ে রাখতে হবে।
- ৩। তেজগাঁও বিমানবন্দরের এরোড্রাম এলিভেশন (Mean Sea Level হতে উচ্চতা)কে ভিত্তি বিবেচনায় উক্ত স্থানে অবকাঠামো নির্মাণের প্রাপ্য উচ্চতা নির্ধারণ করা হয়েছে। সুতরাং নির্মাণ স্থানের এলিভেশন ২৪ ফুটের অতিরিক্ত হলে, অতিরিক্ত উচ্চতা অত্র পত্রের মাধ্যমে প্রদত্ত উচ্চতা হতে বাদ দিয়ে প্রস্তাবিত অবকাঠামো নির্মাণ করতে হবে।
- ৪। রাজধানী উন্নয়ন কর্তৃপক্ষ/নকশা অনুমোদনকারী সংস্থা প্রস্তাবিত স্থানে উপরোক্ত শর্তাবলীর আলোকে অনুমোদিত উচ্চতার মধ্যে স্থাপনা/ভবন নির্মাণ সীমিত রাখা নিশ্চিত করবে।


(মোঃ মিজানুর রহমান)
উপ-পরিচালক(এটিএস)
বেসামরিক বিমান চলাচল কর্তৃপক্ষ।
ফোনঃ ৮৯০ ১৪ ৩১
ddats@caab.gov.bd

অনুলিপি : (জ্যেষ্ঠতার ভিত্তিতে নহে)

- ১। পরিচালক(এটিএস), পরিচালনা ও প্রশিক্ষণ শাখা, এটিএস পরিদপ্তর, বিমান বাহিনী সদর দপ্তর, ঢাকা সেনানিবাস, ঢাকা।
- ২। পরিচালক, জোন-৩, রাজধানী উন্নয়ন কর্তৃপক্ষ, জোনাল অফিস, মহাখালী, ঢাকা।
- ৩। জনাব মমতাজ বেগম, প্রযুক্তি-মোঃ মিজানুর রহমান, বাসা নং-২৪, কচুক্ষেত পুরান বাজার, ঢাকা সেনানিবাস, ঢাকা-১২০৬।

www.caab.gov.bd ওয়েব সাইটের মাধ্যমে Cross Check করার জন্য অনুরোধ করা হলো।

বাংলাদেশ বেসামরিক বিমান চলাচল কর্তৃপক্ষ
সদর দপ্তর, কুর্মিটোলা, ঢাকা
এটিএস এন্ড এরোড্রামস বিভাগ
www.caab.gov.bd

নং-৩০.৩১.০০০০.১৪৪.০৫.০০২.১৯. ৬৫০৪

তারিখঃ- ০৩/১০/২০১৯খ্রিঃ।

প্রতি,
চেয়ারম্যান,
রাজধানী উন্নয়ন কর্তৃপক্ষ,
রাজউক ভবন, ঢাকা।

(মনোবোগঃ অথরাইজড অফিসার-৩/১, রাজধানী উন্নয়ন কর্তৃপক্ষ, জোনাল পরিচালকের কার্যালয়, মহাখালী, ঢাকা।)

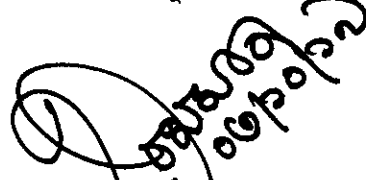
বিষয়ঃ স্থাপনা/ভবন নির্মাণে উচ্চতার ছাড়পত্র প্রসঙ্গে।

সূত্রঃ (ক) নং-২৫.৩৯.০০০০.০৯৮.৯৯.০০৫.১৬.১৭৫১, তারিখঃ-১১/০৬/২০১৯খ্রিঃ।
(খ) নং-০৬.০৩.২৬০০.০১৯.০৮.০২৮.১৯.০১৮/০৫ক, তারিখঃ-০৪/০৯/২০১৯খ্রিঃ।

০১। উপরোক্ত বিষয়ে সূত্রোদ্ধিখিত পত্রের বরাতে (সংশ্লিষ্ট অন্যান্য সরকারী সংস্থা/বিভাগের অনাপত্তি সাপেক্ষে) প্রস্তাবিত স্থানে তেজগাঁও বিমানবন্দরের OLS এর আলোকে ANO(AD) A1 এবং ICAO Annex-14 এর নিয়ম অনুযায়ী নিম্নেবর্ণিত ছকে প্রদর্শিত সর্বোচ্চ প্রাপ্য উচ্চতা কর্তৃপক্ষ কর্তৃক অনুমোদিত হয়েছে :

ক্রমিক নং	স্থাপনা/ভবন নির্মাণের প্রস্তাবিত স্থান/জমির তফসিল	তেজগাঁও বিমানবন্দরের এরোড্রাম এলিভেশন হতে অনুমোদিত উচ্চতা
(ক)	ভৌগলিক স্থানাংকঃ ২৩°৪৭' ৪৮.৯২" উঃ, ৯০°২২' ৪৬.৯৮" পূঃ, মৌজা-সেনপাড়া পর্বতা, সি,এস দাগ নং-১৫৫৬(অংশ), আর,এস দাগ নং- ২০৩৮৭, ১৮৪১১/২০৩৮৮(অংশ), এম,এস দাগ নং-৫৩২৪৩(অংশ), মিরপুর, ঢাকা।	৮১(একশি)ফুট

- ২। স্থাপনা/ভবন নির্মাণে নির্মাণকারী ব্যক্তি/গোষ্ঠী/সংস্থা/প্রতিষ্ঠানকে নিম্নেবর্ণিত শর্ত সমূহ অবশ্যই পালন করতে হবে :
- (ক) স্থাপনা/ভবনের সিঁড়িমর, জলাধার, লিফট, এন্টেনা(যদি থাকে), খুঁটি, প্রতিবন্ধক বাতি ইত্যাদিসহ মোট উচ্চতা অনুমোদিত উচ্চতার মধ্যে সীমাবদ্ধ রাখতে হবে।
- (খ) নির্মাণ কাজের জন্য ক্রেন বা তদজাতীয় কোন যন্ত্রপাতি ব্যবহার করলে সেগুলোও উক্ত উচ্চতার মধ্যে সীমিত রাখতে হবে।
- (গ) স্থাপনা/ভবনের চূড়ায় (প্রযোজ্য ক্ষেত্রে) লাল প্রতিবন্ধক বাতি সূর্যাস্ত হতে সূর্যোদয় পর্যন্ত এবং খারাপ আবহাওয়ায় জ্বালিয়ে রাখতে হবে।
- ৩। তেজগাঁও বিমানবন্দরের এরোড্রাম এলিভেশন (Mean Sea Level হতে উচ্চতা)কে ভিত্তি বিবেচনায় উক্ত স্থানে অবকাঠামো নির্মাণের প্রাপ্য উচ্চতা নির্ধারণ করা হয়েছে। সূত্রাং নির্মাণ স্থানের এলিভেশন ২৪ ফুটের অতিরিক্ত হলে, অতিরিক্ত উচ্চতা অত্র পত্রের মাধ্যমে প্রদত্ত উচ্চতা হতে বাদ দিয়ে প্রস্তাবিত অবকাঠামো নির্মাণ করতে হবে।
- ৪। রাজধানী উন্নয়ন কর্তৃপক্ষ/নকশা অনুমোদনকারী সংস্থা প্রস্তাবিত স্থানে উপরোক্ত শর্তাবলীর আলোকে অনুমোদিত উচ্চতার মধ্যে স্থাপনা/ভবন নির্মাণ সীমিত রাখা নিশ্চিত করবে।


(মোঃ মিজানুর রহমান)
উপ-পরিচালক(এটিএস)
বেসামরিক বিমান চলাচল কর্তৃপক্ষ।
ফোনঃ ৮৯০ ১৪ ৩১
ddats@caab.gov.bd

অনুলিপি : (জেষ্ঠ্যতার ভিত্তিতে নহে)

- ১। পরিচালক(এটিএস), পরিচালনা ও প্রশিক্ষণ শাখা, এটিএস পরিদপ্তর, বিমান বাহিনী সদর দপ্তর, ঢাকা সেনানিবাস, ঢাকা।
২। পরিচালক, জোন-৩, রাজধানী উন্নয়ন কর্তৃপক্ষ, জোনাল অফিস, মহাখালী, ঢাকা।
৩। জনাব মোঃ জাকির হোসেন গং, ১১৫০, পূর্ব শেওড়াপাড়া, মিরপুর, ঢাকা।

www.caab.gov.bd ওয়েব সাইটের মাধ্যমে Cross Check করার জন্য অনুরোধ করা হলো।

বাংলাদেশ বেসামরিক বিমান চলাচল কর্তৃপক্ষ
সদর দপ্তর, কুর্মিটোলা, ঢাকা
এটিএস এন্ড এরোড্রামস বিভাগ
www.caab.gov.bd

নং-৩০.৩১.০০০০.১৪৪.০৫.০০২.১৯. ৩৮০৫

তারিখঃ- ০৬/১০/২০১৯খ্রিঃ।

প্রতি,
চেয়ারম্যান,
রাজধানী উন্নয়ন কর্তৃপক্ষ,
রাজউক ভবন, ঢাকা।

(মনোযোগঃ অথরাইজড অফিসার-৩/১, রাজধানী উন্নয়ন কর্তৃপক্ষ, জোনাল পরিচালকের কার্যালয়, মহাখালী, ঢাকা।)

বিষয়ঃ স্থাপনা/ভবন নির্মাণে উচ্চতার ছাড়পত্র প্রসংগে।

সূত্রঃ (ক) নং-২৫.৩৯.০০০০.০৯৮.৯৯.০০৫.১৬.১৭৪১, তারিখঃ-২৬/০৫/২০১৯খ্রিঃ।
(খ) নং-০৬.০৩.২৬০০.০১৯.০৮.০২৮.১৯.০১৮/০৫ক, তারিখঃ-০৪/০৯/২০১৯খ্রিঃ।

০১। উপরোক্ত বিষয়ে সূত্রোদ্ধিখিত পত্রের বরাতে (সংশ্লিষ্ট অন্যান্য সরকারী সংস্থা/বিভাগের অনাপত্তি সাপেক্ষে) প্রস্তাবিত স্থানে তেজগাঁও বিমানবন্দরের OLS এর আলোকে ANO(AD) A1 এবং ICAO Annex-14 এর নিয়ম অনুযায়ী নিম্নবর্ণিত ছকে প্রদর্শিত সর্বোচ্চ প্রাপ্য উচ্চতা কর্তৃপক্ষ কর্তৃক অনুমোদিত হয়েছে :

ক্রমিক নং	স্থাপনা/ভবন নির্মাণের প্রস্তাবিত স্থান/জমির তফসিল	তেজগাঁও বিমানবন্দরের এরোড্রাম এলিভেশন হতে অনুমোদিত উচ্চতা
(ক)	ভৌগলিক স্থানাংকঃ ২৩°৪৮' ১৯.০০" উঃ, ৯০°২১' ০৮.০০" পূঃ, প্লট নং-৫৭, ৫৮, ৫৯, ৬০, ৬১(পূর্ববাসিন), রোড নং-০৪, ব্লক-এ, সেকশন-২, মিরপুর হাউজিং এস্টেট, মিরপুর, ঢাকা।	১৫০(একশত পঞ্চাশ)ফুট

২। স্থাপনা/ভবন নির্মাণে নির্মাণকারী ব্যক্তি/গোষ্ঠী/সংস্থা/প্রতিষ্ঠানকে নিম্নবর্ণিত শর্ত সমূহ অবশ্যই পালন করতে হবে :


(ক) স্থাপনা/ভবনের সিঁড়িঘর, জলাধার, লিফট, এন্টেনা(যদি থাকে), খুঁটি, প্রতিবন্ধক বাতি ইত্যাদিসহ মোট উচ্চতা অনুমোদিত উচ্চতার মধ্যে সীমাবদ্ধ রাখতে হবে।

(খ) নির্মাণ কাজের জন্য ক্রেন বা তদজাতীয় কোন যন্ত্রপাতি ব্যবহার করলে সেগুলোও উক্ত উচ্চতার মধ্যে সীমিত রাখতে হবে।

(গ) স্থাপনা/ভবনের চূড়ায় (প্রযোজ্য ক্ষেত্রে) লাল প্রতিবন্ধক বাতি সূর্যাস্ত হতে সূর্যোদয় পর্যন্ত এবং খারাপ আবহাওয়ায় জ্বালিয়ে রাখতে হবে।

৩। তেজগাঁও বিমানবন্দরের এরোড্রাম এলিভেশন (Mean Sea Level হতে উচ্চতা)কে ভিত্তি বিবেচনায় উক্ত স্থানে অবকাঠামো নির্মাণের প্রাপ্য উচ্চতা নির্ধারণ করা হয়েছে। সুতরাং নির্মাণ স্থানের এলিভেশন ২৪ ফুটের অতিরিক্ত হলে, অতিরিক্ত উচ্চতা অত্র পত্রের মাধ্যমে প্রদত্ত উচ্চতা হতে বাদ দিয়ে প্রস্তাবিত অবকাঠামো নির্মাণ করতে হবে।

৪। রাজধানী উন্নয়ন কর্তৃপক্ষ/নকশা অনুমোদনকারী সংস্থা প্রস্তাবিত স্থানে উপরোক্ত শর্তাবলীর আলোকে অনুমোদিত উচ্চতার মধ্যে স্থাপনা/ভবন নির্মাণ সীমিত রাখা নিশ্চিত করবে।


(মোঃ মিজানুর রহমান)
উপ-পরিচালক(এটিএস)
বেসামরিক বিমান চলাচল কর্তৃপক্ষ।
ফোনঃ ৮৯০ ১৪ ৩১
ddats@caab.gov.bd

অনুলিপি : (জ্যেষ্ঠতার ভিত্তিতে নহে)

১। পরিচালক(এটিএস), পরিচালনা ও প্রশিক্ষণ শাখা, এটিএস পরিদপ্তর, বিমান বাহিনী সদর দপ্তর, ঢাকা সেনানিবাস, ঢাকা।

২। পরিচালক, জোন-৩, রাজধানী উন্নয়ন কর্তৃপক্ষ, জোনাল অফিস, মহাখালী, ঢাকা।

৩। জনাব হাজী মোঃ আশুর রউফ গং, বাড়ী নং-৬০ পূর্ববাসিন(রাইনখোলা), রোড নং-০৪, ব্লক-এ, সেকশন-০২, মিরপুর, ঢাকা-১২১৬।

www.caab.gov.bd ওয়েব সাইটের মাধ্যমে Cross Check করার জন্য অনুরোধ করা হলো।

বাংলাদেশ বেসামরিক বিমান চলাচল কর্তৃপক্ষ

সদর দপ্তর, কুমিল্টোলা, ঢাকা

এটিএস এন্ড এরোড্রামস বিভাগ

নং-৩০.৩১.০০০০.১৪৪.০৩.০০২.১৯. ৬৫০৬

তারিখঃ- ০৬/১০/২০১৯খ্রিঃ।

প্রতি,
চেয়ারম্যান,
চট্টগ্রাম উন্নয়ন কর্তৃপক্ষ,
চট্টগ্রাম ভবন,
চট্টগ্রাম।

(মনোযোগঃ নগর পরিকল্পনাবিদ-৩, চট্টগ্রাম উন্নয়ন কর্তৃপক্ষ, চট্টগ্রাম ভবন, চট্টগ্রাম।)

বিষয়ঃ স্থাপনা/ভবন নির্মাণে উচ্চতার ছাড়পত্র প্রসংগে।

সূত্রঃ নং-পিউ/বিসিসি-৯৪/০২/২০১৯-২০২০/১৫৪৯, তারিখঃ-০৮/০৭/২০১৯খ্রিঃ।

০১। উপরোক্ত বিষয়ে সূত্রোল্লিখিত পত্রের বরাহে সংশ্লিষ্ট অন্যান্য সরকারী সংস্থা/বিভাগের অনাপত্তি সাপেক্ষে প্রস্তাবিত স্থানে শাহ আমানত আন্তর্জাতিক বিমানবন্দর, চট্টগ্রামের OLS এর আলোকে ANO(AD) A1 এবং ICAO Annex-14 এর নিয়ম অনুযায়ী নিম্নবর্ণিত ছাত্র প্রদর্শিত উচ্চতা কর্তৃপক্ষ কর্তৃক অনুমোদিত হয়েছেঃ

ক্রমিক নং	স্থাপনা/ভবন নির্মাণের প্রস্তাবিত স্থান/জমির তফসিল	শাহ আমানত আন্তর্জাতিক বিমানবন্দরের এরোড্রাম এলিভেশন হতে অনুমোদনকৃত উচ্চতা
(ক)	ভৌগোলিক স্থানাঙ্কঃ ২২°১৭'১৭.৬৩" উঃ, ৯১°৪৭'০৩.৭৭" পূঃ, খৌজা-দক্ষিণ হাফিশহর, আর,এস, দাগ নং-২২২৩(অংশ) ও বি,এস, দাগ নং- ৯৪৮৮(অংশ), খানাবন্দর, জেলা-চট্টগ্রাম।	৩৯(উন্নয়ন)ফুট

- ২। স্থাপনা/ভবন নির্মাণে নির্মাণকারী ব্যক্তি/গোষ্ঠী/সংস্থা/প্রতিষ্ঠানকে নিম্নবর্ণিত শর্ত সমূহ অবশ্যই পালন করতে হবে :
- (ক) স্থাপনা/ভবনের সিঁড়িঘর, জলাধার, লিফট, এস্টেনা(যদি থাকে), খুটি, প্রতিবন্ধক বাতি ইত্যাদিসহ মোট উচ্চতা অনুমোদিত উচ্চতার মধ্যে সীমাবদ্ধ রাখতে হবে।
- (খ) নির্মাণ কাজের জন্য ফ্রেন বা ভলজটীর কোন বস্তুপাতি ব্যবহার করলে সেগুলোও উক্ত উচ্চতার মধ্যে সীমিত রাখতে হবে।
- (গ) স্থাপনা/ভবনের চূড়ায় (প্রয়োজ্য ক্ষেত্রে) লাল প্রতিবন্ধক বাতি সূর্যাস্ত হতে সূর্যোদয় পর্যন্ত এবং খারাপ আবহাওয়ায় জ্বালিয়ে রাখতে হবে।
- ৩। শাহ আমানত আন্তর্জাতিক বিমানবন্দরের এরোড্রাম এলিভেশন (Mean Sea Level হতে উচ্চতা)কে ভিত্তি বিবেচনায় উক্ত স্থানে অবকাঠামো নির্মাণের প্রাপ্য উচ্চতা নির্ধারণ করা হয়েছে। সূত্রাং নির্মাণ স্থানের এলিভেশন ১৪ ফুটের অতিরিক্ত হলে, অতিরিক্ত উচ্চতা অত্র পত্রের মাধ্যমে প্রদত্ত উচ্চতা হতে বাদ দিয়ে প্রস্তাবিত অবকাঠামো নির্মাণ করতে হবে।
- ৪। চট্টগ্রাম উন্নয়ন কর্তৃপক্ষ প্রস্তাবিত স্থানে উপরোক্ত শর্তাবলীর আলোকে অনুমোদিত উচ্চতার মধ্যে স্থাপনা/ভবন নির্মাণ সীমিত রাখা নিশ্চিত করুন।

(মোঃ মিজানুর রহমান)

উপ-পরিচালক (এটিএস)

বেসামরিক বিমান চলাচল কর্তৃপক্ষ।

ফোনঃ ৮৯০ ১৪ ৩১

ddats@caab.gov.bd

অনুলিপি : (জরুরতার ভিত্তিতে নহে)

১। বিমানবন্দর ব্যবস্থাপক, শাহ আমানত আন্তর্জাতিক বিমানবন্দর, চট্টগ্রাম।

২। জনাব ছালেহ আহমেদ গং, পিতা-মোঃ শরিফ, পত্নী-মোঃ জাহান্না কলোনি, হোলদা
পাড়া, ডাক-সেইফুল কলোনি, ধানমন্ডি, জিলা-চট্টগ্রাম।

www.caab.gov.bd ওয়েব

সাইটের মাধ্যমে Cross Check

করার জন্য অনুরোধ করা হলো।

বাংলাদেশ বেসামরিক বিমান চলাচল কর্তৃপক্ষ
সদর দপ্তর, কুর্মিটোলা, ঢাকা
এটিএস এন্ড এরোড্রামস বিভাগ

নং-৩০.৩১.০০০০.১৪৪.০৩.০০২.১৯.৬৫০৭

তারিখঃ- ০৬/১০/২০১৯খ্রিঃ।

প্রতি,
চেয়ারম্যান,
চট্টগ্রাম উন্নয়ন কর্তৃপক্ষ,
চউক ভবন,
চট্টগ্রাম।

(মনোযোগঃ নগর পরিকল্পনাবিদ-৩, চট্টগ্রাম উন্নয়ন কর্তৃপক্ষ, চউক ভবন, চট্টগ্রাম।)

বিষয়ঃ স্থাপনা/ভবন নির্মাণে উচ্চতার ছাড়পত্র প্রসংগে।

সূত্রঃ নং-পিউ/বিসিসি-৬৪/০২/২০১৯-২০২০/১৫৪৮, তারিখঃ-০৮/০৭/২০১৯খ্রিঃ।

০১। উপরোক্ত বিষয়ে সূত্রোল্লিখিত পত্রের বরাতে (সংশ্লিষ্ট অন্যান্য সরকারী সংস্থা/বিভাগের অনাপত্তি সাপেক্ষে) প্রস্তাবিত স্থানে শাহ আমানত আন্তর্জাতিক বিমানবন্দর, চট্টগ্রামের OLS এর আলোকে ANO(AD) A1 এবং ICAO Annex-14 এর নিয়ম অনুযায়ী নিম্নবর্ণিত ছত্র প্রাপ্ত উচ্চতা কর্তৃপক্ষ কর্তৃক অনুমোদিত হয়েছেঃ

ক্রমিক নং	স্থাপনা/ভবন নির্মাণের প্রস্তাবিত স্থান/জমির তফসিল	শাহ আমানত আন্তর্জাতিক বিমানবন্দরের এরোড্রাম এলিভেশন হতে অনুমোদনকৃত উচ্চতা
(ক)	ভৌগোলিক স্থানাঙ্কঃ ২২°১৫' ০৬.৮৮" উঃ, ৯১°৪৭' ২৯.৪২" পূঃ, মৌজা-উত্তর পতেঙ্গা, আর,এস, দাগ নং-৭৫০(অংশ), ৭৫১(অংশ) ও বি,এস, দাগ নং-১৪৭২(অংশ), থানা-ডবলমুরিং, জেলা-চট্টগ্রাম।	৮১(একশি)ফুট

- ২। স্থাপনা/ভবন নির্মাণে নির্মাণকারী ব্যক্তি/গোষ্ঠী/সংস্থা/প্রতিষ্ঠানকে নিম্নবর্ণিত শর্ত সমূহ অবশ্যই পালন করতে হবেঃ
- (ক) স্থাপনা/ভবনের সিঁড়িঘর, জলাধার, জিফট, এস্টেনা(যদি থাকে), খুঁটি, প্রতিবন্ধক বাতি ইত্যাদিসহ মোট উচ্চতা অনুমোদিত উচ্চতার মধ্যে সীমাবদ্ধ রাখতে হবে।
- (খ) নির্মাণ কাজের জন্য ফ্রেন বা তদজাতীয় কোন যন্ত্রপাতি ব্যবহার করলে সেগুলোও উক্ত উচ্চতার মধ্যে সীমিত রাখতে হবে।
- (গ) স্থাপনা/ভবনের চূড়ায় (প্রযোজ্য ক্ষেত্রে) লাল প্রতিবন্ধক বাতি সূর্যাস্ত হতে সূর্যোদয় পর্যন্ত এবং খারাপ আবহাওয়ার জ্বালিয়ে রাখতে হবে।
- ৩। শাহ আমানত আন্তর্জাতিক বিমানবন্দরের এরোড্রাম এলিভেশন (Mean Sea Level হতে উচ্চতা)কে ভিত্তি বিবেচনায় উক্ত স্থানে অবকাঠামো নির্মাণের প্রাপ্য উচ্চতা নির্ধারণ করা হয়েছে। সুতরাং নির্মাণ স্থানের এলিভেশন ১৪ ফুটের অতিরিক্ত হলে, অতিরিক্ত উচ্চতা অত্র পত্রের মাধ্যমে প্রদত্ত উচ্চতা হতে বাদ দিয়ে প্রস্তাবিত অবকাঠামো নির্মাণ করতে হবে।
- ৪। চট্টগ্রাম উন্নয়ন কর্তৃপক্ষ প্রস্তাবিত স্থানে উপরোক্ত শর্তাবলীর আলোকে অনুমোদিত উচ্চতার মধ্যে স্থাপনা/ভবন নির্মাণ সীমিত রাখা নিশ্চিত করবে।



(মোঃ মিজানুর রহমান)
উপ-পরিচালক (এটিএস)
বেসামরিক বিমান চলাচল কর্তৃপক্ষ।
ফোনঃ ৮৯০ ১৪ ৩১
ddats@caab.gov.bd

অনুলিপি : (জ্যেষ্ঠতার ভিত্তিতে নহে)

- ১। বিমানবন্দর ব্যবস্থাপক, শাহ আমানত আন্তর্জাতিক বিমানবন্দর, চট্টগ্রাম।
২। জনাব মোঃ নেজাম উদ্দিন গণ্ড, পিতা-মৃত মোঃ ইসলাম, সাং-ধুমপাড়া, মধ্যম পতেঙ্গা, থানা-পতেঙ্গা, জিলা-চট্টগ্রাম।

www.caab.gov.bd ওয়েব
সাইটের মাধ্যমে Cross Check
করার জন্য অনুরোধ করা হলো।

বাংলাদেশ বেসামরিক বিমান চলাচল কর্তৃপক্ষ

সদর দপ্তর, কুর্মিটোলা, ঢাকা

এটিএস এন্ড এরোড্রামস বিভাগ

নং-৩০.৩১.০০০০.১৪৪.০৩.০০২.১৯. ৩৫০৫

তারিখঃ- ০৬/১০/২০১৯খ্রিঃ।

প্রতি,
চেয়ারম্যান,
চট্টগ্রাম উন্নয়ন কর্তৃপক্ষ,
চট্টগ্রাম ভবন,
চট্টগ্রাম।

(মনোযোগঃ নগর পরিকল্পনাবিদ-৩, চট্টগ্রাম উন্নয়ন কর্তৃপক্ষ, চট্টগ্রাম ভবন, চট্টগ্রাম।)

বিষয়ঃ স্থাপনা/ভবন নির্মাণে উচ্চতার ছাড়পত্র প্রসংগে।

সূত্রঃ নং-পিউ/বিসিসি-৫৬/০২/২০১৯-২০২০/১৫৬৩, তারিখঃ-০৮/০৭/২০১৯খ্রিঃ।

০১। উপরোক্ত বিষয়ে সূত্রোল্লিখিত পত্রের বরাতে (সংশ্লিষ্ট অন্যান্য সরকারী সংস্থা/বিভাগের অনাপত্তি সাপেক্ষে) প্রস্তাবিত স্থানে শাহ আমানত আন্তর্জাতিক বিমানবন্দর, চট্টগ্রামের OLS এর আলোকে ANO(AD) A1 এবং ICAO Annex-14 এর নিয়ম অনুযায়ী নিম্নলিখিত ছকে প্রদর্শিত উচ্চতা কর্তৃপক্ষ কর্তৃক অনুমোদিত হয়েছেঃ

ক্রমিক নং	স্থাপনা/ভবন নির্মাণের প্রস্তাবিত স্থান/জমির তফসিল	শাহ আমানত আন্তর্জাতিক বিমানবন্দরের এরোড্রাম এলিভেশন হতে অনুমোদনকৃত উচ্চতা
(ক)	ভৌগোলিক স্থানাংকঃ ২২°১৬' ২২.৯৫" উঃ, ৯১°৪৭' ০৫.০১৬" পূঃ, মৌজা-উত্তর পতেঙ্গা, আর,এস, দাগ নং-১০৬৬/২৩৭২(অংশ) ও বি,এস, দাগ নং-৩৫৯৫ (অংশ), থানা-বন্দর, জেলা-চট্টগ্রাম।	৬৯(উনসত্তর)ফুট

- ২। স্থাপনা/ভবন নির্মাণে নির্মাণকারী ব্যক্তি/গোষ্ঠী/সংস্থা/প্রতিষ্ঠানকে নিম্নলিখিত শর্ত সমূহ অবশ্যই পালন করতে হবে :
- (ক) স্থাপনা/ভবনের সিঁড়িঘর, জলাধার, লিফট, এস্টেনা(যদি থাকে), খুটি, প্রতিবন্ধক বাতি ইত্যাদিসহ মোট উচ্চতা অনুমোদিত উচ্চতার মধ্যে সীমাবদ্ধ রাখতে হবে।
- (খ) নির্মাণ কাজের জন্য ট্রেন বা তদজাতীয় কোন যন্ত্রপাতি ব্যবহার করলে সেগুলোও উক্ত উচ্চতার মধ্যে সীমিত রাখতে হবে।
- (গ) স্থাপনা/ভবনের চূড়ায় (প্রযোজ্য ক্ষেত্রে) লাল প্রতিবন্ধক বাতি সূর্যাস্ত হতে সূর্যোদয় পর্যন্ত এবং খারাপ আবহাওয়ায় জ্বালিয়ে রাখতে হবে।
- ৩। শাহ আমানত আন্তর্জাতিক বিমানবন্দরের এরোড্রাম এলিভেশন (Mean Sea Level হতে উচ্চতা)কে ভিত্তি বিবেচনায় উক্ত স্থানে অবকাঠামো নির্মাণের প্রাপ্য উচ্চতা নির্ধারণ করা হয়েছে। সুতরাং নির্মাণ স্থানের এলিভেশন ১৪ ফুটের অতিরিক্ত হলে, অতিরিক্ত উচ্চতা অত্র পত্রের মাধ্যমে প্রদত্ত উচ্চতা হতে বাদ দিয়ে প্রস্তাবিত অবকাঠামো নির্মাণ করতে হবে।
- ৪। চট্টগ্রাম উন্নয়ন কর্তৃপক্ষ প্রস্তাবিত স্থানে উপরোক্ত শর্তাবলীর আলোকে অনুমোদিত উচ্চতার মধ্যে স্থাপনা/ভবন নির্মাণ সীমিত রাখা নিশ্চিত করবে।

মোঃ মিজানুর রহমান
০৬/১০/১৯

(মোঃ মিজানুর রহমান)
উপ-পরিচালক (এটিএস)
বেসামরিক বিমান চলাচল কর্তৃপক্ষ।
ফোনঃ ৮৯০ ১৪ ৩১
ddats@caab.gov.bd

অনুলিপি : (জ্যেষ্ঠতার ভিত্তিতে নহে)

- ১। বিমানবন্দর ব্যবস্থাপক, শাহ আমানত আন্তর্জাতিক বিমানবন্দর, চট্টগ্রাম।
২। জনাব মোঃ ওমর ফারুক চৌধুরী গং, সর্বপিতা-আহম্মদ কবির চৌধুরী, সাং-
গাছবাড়ীয়া, ডাক- গাছবাড়ীয়া, ৯ নং ওয়ার্ড, থানা-চন্দ্রনাইন, জিলা-চট্টগ্রাম।

www.caab.gov.bd ওয়েব
সাইটের মাধ্যমে Cross Check
করার জন্য অনুরোধ করা হলো।

বাংলাদেশ বেসামরিক বিমান চলাচল কর্তৃপক্ষ

সদর দপ্তর, কুর্মিটোলা, ঢাকা
এটিএস এন্ড এরোড্রামস বিভাগ

নং-৩০.৩১.০০০০.১৪৪.০৩.০০২.১৯. ৩ ৫০০

তারিখঃ- ০৬/১০/২০১৯খ্রিঃ।

প্রতি,
চেয়ারম্যান,
চট্টগ্রাম উন্নয়ন কর্তৃপক্ষ,
চউক ভবন,
চট্টগ্রাম।

(মনোযোগঃ নগর পরিকল্পনাবিদ-৩, চট্টগ্রাম উন্নয়ন কর্তৃপক্ষ, চউক ভবন, চট্টগ্রাম।)

বিষয়ঃ স্থাপনা/ভবন নির্মাণে উচ্চতার ছাড়পত্র প্রসংগে।

সূত্রঃ নং-পিউ/বিসিসি-৮৬/০২/২০১৯-২০২০/১৫৩৭, তারিখঃ-০৭/০৭/২০১৯খ্রিঃ।

০১। উপরোক্ত বিষয়ে সূত্রোল্লিখিত পত্রের বরাতে (সংশ্লিষ্ট অন্যান্য সরকারী সংস্থা/বিভাগের অনাপত্তি সাপেক্ষে) প্রস্তাবিত স্থানে শাহ আমানত আন্তর্জাতিক বিমানবন্দর, চট্টগ্রামের OLS এর আলোকে ANO(AD) A1 এবং ICAO Annex-14 এর নিয়ম অনুযায়ী নিম্নবর্ণিত ছকে প্রদর্শিত উচ্চতা কর্তৃপক্ষ কর্তৃক অনুমোদিত হয়েছেঃ

ক্রমিক নং	স্থাপনা/ভবন নির্মাণের প্রস্তাবিত স্থান/জমির তফসিল	শাহ আমানত আন্তর্জাতিক বিমানবন্দরের এরোড্রাম এলিভেশন হতে অনুমোদনকৃত উচ্চতা
(ক)	ভৌগোলিক স্থানাঙ্কঃ ২২°১৫' ০৫.০৪" উঃ, ৯১°৪৯' ৩১.৮৪" পূঃ, মৌজা-পূর্ব পতেঙ্গা, আর,এস, দাগ নং-১৭২৩(অংশ), ১৭২৪(অংশ), এবং বি,এস, দাগ নং-১৬৮৯(অংশ), ১৬৯০(অংশ), ১৬৯১(অংশ), থানা-পতেঙ্গা, জেলা- চট্টগ্রাম।	৬৯(উনসত্তর)ফুট

- ২। স্থাপনা/ভবন নির্মাণে নির্মাণকারী ব্যক্তি/গোষ্ঠী/সংস্থা/প্রতিষ্ঠানকে নিম্নবর্ণিত শর্ত সমূহ অবশ্যই পালন করতে হবেঃ
- (ক) স্থাপনা/ভবনের সিঁড়িঘর, জলাধার, লিফট, এন্টেনা(যদি থাকে), খুঁটি, প্রতিবন্ধক বাতি ইত্যাদিসহ মোট উচ্চতা অনুমোদিত উচ্চতার মধ্যে সীমাবদ্ধ রাখতে হবে।
- (খ) নির্মাণ কাজের জন্য ক্রেন বা তদজাতীয় কোন যন্ত্রপাতি ব্যবহার করলে সেগুলোও উক্ত উচ্চতার মধ্যে সীমিত রাখতে হবে।
- (গ) স্থাপনা/ভবনের চূড়ায় (প্রযোজ্য ক্ষেত্রে) লাল প্রতিবন্ধক বাতি সূর্যাস্ত হতে সূর্যোদয় পর্যন্ত এবং খারাপ আবহাওয়ায় জ্বালিয়ে রাখতে হবে।
- ৩। শাহ আমানত আন্তর্জাতিক বিমানবন্দরের এরোড্রাম এলিভেশন (Mean Sea Level হতে উচ্চতা)কে ভিত্তি বিবেচনায় উক্ত স্থানে অবকাঠামো নির্মাণের প্রাপ্য উচ্চতা নির্ধারণ করা হয়েছে। সুতরাং নির্মাণ স্থানের এলিভেশন ১৪ ফুটের অতিরিক্ত হলে, অতিরিক্ত উচ্চতা অত্র পত্রের মাধ্যমে প্রদত্ত উচ্চতা হতে বাদ দিয়ে প্রস্তাবিত অবকাঠামো নির্মাণ করতে হবে।
- ৪। চট্টগ্রাম উন্নয়ন কর্তৃপক্ষ প্রস্তাবিত স্থানে উপরোক্ত শর্তাবলীর আলোকে অনুমোদিত উচ্চতার মধ্যে স্থাপনা/ভবন নির্মাণ সীমিত রাখা নিশ্চিত করবে।

(মোঃ মিজানুর রহমান)

উপ-পরিচালক(এটিএস)

বেসামরিক বিমান চলাচল কর্তৃপক্ষ।

ফোনঃ ৮৯০ ১৪ ৩১

ddats@caab.gov.bd

অনুলিপি : (জ্যেষ্ঠতার ভিত্তিতে নহে)

- ১। বিমানবন্দর ব্যবস্থাপক, শাহ আমানত আন্তর্জাতিক বিমানবন্দর, চট্টগ্রাম।
- ২। জনাব মোঃ আব্দুর রাজ্জাক, পিতা-মৃত হাজী আবুল বশর, সাং-আদু শাহ লেইন
বাদাম তলী, থানা-ডবলমুড়িং, চট্টগ্রাম।

www.caab.gov.bd গুয়েব
সাইটের মাধ্যমে Cross Check
করার জন্য অনুরোধ করা হলো।

বাংলাদেশ বেসামরিক বিমান চলাচল কর্তৃপক্ষ

সদর দপ্তর, কুর্মিটোলা, ঢাকা

এটিএস এন্ড এরোড্রামস বিভাগ

নং-৩০.৩১.০০০০.১৪৪.০৩.০১০.১৯. ৬৮১০

তারিখঃ- ০৬/১০/২০১৯খ্রিঃ।

প্রতি,
চেয়ারম্যান,
চট্টগ্রাম উন্নয়ন কর্তৃপক্ষ,
চট্টগ্রাম ভবন,
চট্টগ্রাম।

(মনোযোগঃ নগর পরিকল্পনাবিদ-৩, চট্টগ্রাম উন্নয়ন কর্তৃপক্ষ, চট্টগ্রাম ভবন, চট্টগ্রাম।)

বিষয়ঃ স্থাপনা/ভবন নির্মাণে উচ্চতার ছাড়পত্র প্রসংগে।

সূত্রঃ নং-পিউ/বিসিসি-১৪৯/০২/২০১৯-২০২০/১৬০৩, তারিখঃ-০৫/০৯/২০১৯খ্রিঃ।

০১। উপরোক্ত বিষয়ে সূত্রোল্লিখিত পত্রের বরাতে (সংশ্লিষ্ট অন্যান্য সরকারী সংস্থা/বিভাগের অনাপত্তি সাপেক্ষে) প্রস্তাবিত স্থানে শাহ আমানত আন্তর্জাতিক বিমানবন্দর, চট্টগ্রামের OLS এর আলোকে ANO(AD) A1 এবং ICAO Annex-14 এর নিয়ম অনুযায়ী নিম্নবর্ণিত হতে প্রদর্শিত উচ্চতা কর্তৃপক্ষ কর্তৃক অনুমোদিত হয়েছেঃ

ক্রমিক নং	স্থাপনা/ভবন নির্মাণের প্রস্তাবিত স্থান/জমির তফসিল	শাহ আমানত আন্তর্জাতিক বিমানবন্দরের এরোড্রাম এলিভেশন হতে অনুমোদনকৃত উচ্চতা
(ক)	ভৌগলিক স্থানাংকঃ ২২°১৬'৫১.৫৫" উঃ, ৯১°৪৬'৪৩.৫৯" পূঃ, মৌজা-দক্ষিণ হালিশহর, আর,এস, দাগ নং-১০৩৯(অংশ) ও বি,এস, দাগ নং- ৩৫২৬(অংশ), ৩৫৩৬(অংশ), থানা-ইপিজেড, জেলা-চট্টগ্রাম।	৬৮(আটষষ্টি)ফুট

- ২। স্থাপনা/ভবন নির্মাণে নির্মাণকারী ব্যক্তি/গোষ্ঠী/সংস্থা/প্রতিষ্ঠানকে নিম্নবর্ণিত শর্ত সমূহ অবশ্যই পালন করতে হবেঃ
- (ক) স্থাপনা/ভবনের সিঁড়িঘর, জলাধার, লিফট, এস্টেনা(যদি থাকে), খুটি, প্রতিবন্ধক বাতি ইত্যাদিসহ মোট উচ্চতা অনুমোদিত উচ্চতার মধ্যে সীমাবদ্ধ রাখতে হবে।
- (খ) নির্মাণ কাজের জন্য ক্রেন বা তদজাতীয় কোন যন্ত্রপাতি ব্যবহার করলে সেগুলোও উক্ত উচ্চতার মধ্যে সীমিত রাখতে হবে।
- (গ) স্থাপনা/ভবনের চূড়ায় (প্রযোজ্য ক্ষেত্রে) লাল প্রতিবন্ধক বাতি সূর্যাস্ত হতে সূর্যোদয় পর্যন্ত এবং খারাপ আবহাওয়ায় জ্বালিয়ে রাখতে হবে।
- ৩। শাহ আমানত আন্তর্জাতিক বিমানবন্দরের এরোড্রাম এলিভেশন (Mean Sea Level হতে উচ্চতা)কে ভিত্তি বিবেচনায় উক্ত স্থানে অবকাঠামো নির্মাণের প্রাপ্য উচ্চতা নির্ধারণ করা হয়েছে। সুতরাং নির্মাণ স্থানের এলিভেশন ১৪ ফুটের অতিরিক্ত হলে, অতিরিক্ত উচ্চতা অত্র পত্রের মাধ্যমে প্রদত্ত উচ্চতা হতে বাদ দিয়ে প্রস্তাবিত অবকাঠামো নির্মাণ করতে হবে।
- ৪। চট্টগ্রাম উন্নয়ন কর্তৃপক্ষ প্রস্তাবিত স্থানে উপরোক্ত শর্তাবলীর আলোকে অনুমোদিত উচ্চতার মধ্যে স্থাপনা/ভবন নির্মাণ সীমিত রাখা নিশ্চিত করবে।

(মোঃ মিজানুর রহমান)
উপ-পরিচালক (এটিএস)
বেসামরিক বিমান চলাচল কর্তৃপক্ষ।
ফোনঃ ৮৯০ ১৪ ৩১
ddats@caab.gov.bd

অনুলিপি : (জ্যেষ্ঠতার ভিত্তিতে নহে)

- ১। বিমানবন্দর ব্যবস্থাপক, শাহ আমানত আন্তর্জাতিক বিমানবন্দর, চট্টগ্রাম।
- ২। জনাব মোহাম্মদ আবু তালেব শেখ, পিতা-সোরহাব আলী শেখ, সাং-বাসা নং-সি
টাইপ, অভয়মিত্র ঘাট, মনোহর খালি, ডাক-জিপিও, থানা-কোতোয়ালী,
জিলা-চট্টগ্রাম।

www.caab.gov.bd ওয়েব
সাইটের মাধ্যমে Cross Check
করার জন্য অনুরোধ করা হলো।

বাংলাদেশ বেসামরিক বিমান চলাচল কর্তৃপক্ষ

সদর দপ্তর, কুর্মিটোলা, ঢাকা
এটিএস এন্ড এরোড্রামস বিভাগ

নং-৩০.৩১.০০০০.১৪৪.০৩.০১০.১৯.৩৮১১

তারিখঃ- ০৬/১০/২০১৯খ্রিঃ।

প্রতি,
চেয়ারম্যান,
চট্টগ্রাম উন্নয়ন কর্তৃপক্ষ,
চট্টক ভবন,
চট্টগ্রাম।

(মনোবোধঃ নসর পরিকল্পনাবিদ-৩, চট্টগ্রাম উন্নয়ন কর্তৃপক্ষ, চট্টক ভবন, চট্টগ্রাম।)


বিষয়ঃ স্থাপনা/ভবন নির্মাণে উচ্চতার ছাড়পত্র প্রসংগে।

সূত্রঃ নং-পিউ/বিসিসি-৯৭/০২/২০১৯-২০২০/১৫৮৬, তারিখঃ-২৬/০৮/২০১৯খ্রিঃ।

০১। উপরোক্ত বিষয়ে সূত্রোল্লিখিত পত্রের বরাতে (সংশ্লিষ্ট অন্যান্য সরকারী সংস্থা/বিভাগের অনাপত্তি সাপেক্ষে) প্রস্তাবিত স্থানে শাহ আমানত আন্তর্জাতিক বিমানবন্দর, চট্টগ্রামের OLS এর আলোকে ANO(AD) A1 এবং ICAO Annex-14 এর নিয়ম অনুযায়ী নিম্নলিখিত ছকে প্রদর্শিত উচ্চতা কর্তৃপক্ষ কর্তৃক অনুমোদিত হয়েছেঃ

ক্রমিক নং	স্থাপনা/ভবন নির্মাণের প্রস্তাবিত স্থান/জমির তফসিল	শাহ আমানত আন্তর্জাতিক বিমানবন্দরের এরোড্রাম এলিভেশন হতে অনুমোদনকৃত উচ্চতা
(ক)	ভৌগলিক স্থানাঙ্কঃ ২২°১৮' ০৩.১৭" উঃ, ৯১°৪৭' ২৮.১৩" পূঃ, মৌজা-দক্ষিণ হালিশহর, আর,এস, দাগ নং-৮১৬১(অংশ) ও বি,এস, দাগ নং- ৮১১৪(অংশ), থানা-ইপিজেড, জেলা-চট্টগ্রাম।	৬৮(আটষট্টি)ফুট

- ২। স্থাপনা/ভবন নির্মাণে নির্মাণকারী ব্যক্তি/গোষ্ঠী/সংস্থা/প্রতিষ্ঠানকে নিম্নলিখিত শর্ত সমূহ অবশ্যই পালন করতে হবে :
- (ক) স্থাপনা/ভবনের সিঁড়িঘর, জলাধার, লিফট, এস্টেনা(যদি থাকে), খুটি, প্রতিবন্ধক বাতি ইত্যাদিসহ মোট উচ্চতা অনুমোদিত উচ্চতার মধ্যে সীমাবদ্ধ রাখতে হবে।
- (খ) নির্মাণ কাজের জন্য ক্রেন বা তদজাতীয় কোন যন্ত্রপাতি ব্যবহার করলে সেগুলোও উক্ত উচ্চতার মধ্যে সীমিত রাখতে হবে।
- (গ) স্থাপনা/ভবনের চূড়ায় (প্রযোজ্য ক্ষেত্রে) লাল প্রতিবন্ধক বাতি সূর্যাস্ত হতে সূর্যোদয় পর্যন্ত এবং খারাপ আবহাওয়ায় জ্বালিয়ে রাখতে হবে।
- ৩। শাহ আমানত আন্তর্জাতিক বিমানবন্দরের এরোড্রাম এলিভেশন (Mean Sea Level হতে উচ্চতা)কে ভিত্তি বিবেচনায় উক্ত স্থানে অবকাঠামো নির্মাণের প্রাপ্য উচ্চতা নির্ধারণ করা হয়েছে। সুতরাং নির্মাণ স্থানের এলিভেশন ১৪ ফুটের অতিরিক্ত হলে, অতিরিক্ত উচ্চতা অত্র পত্রের মাধ্যমে প্রদত্ত উচ্চতা হতে বাদ দিয়ে প্রস্তাবিত অবকাঠামো নির্মাণ করতে হবে।
- ৪। চট্টগ্রাম উন্নয়ন কর্তৃপক্ষ প্রস্তাবিত স্থানে উপরোক্ত শর্তাবলীর আলোকে অনুমোদিত উচ্চতার মধ্যে স্থাপনা/ভবন নির্মাণ সীমিত রাখা নিশ্চিত করবে।


(মোঃ মিজানুর রহমান)
উপ-পরিচালক (এটিএস)
বেসামরিক বিমান চলাচল কর্তৃপক্ষ।
ফোনঃ ৮৯০ ১৪ ৩১
ddats@caab.gov.bd

অনুলিপি : (জ্যেষ্ঠতার ভিত্তিতে নহে)

- ১। বিমানবন্দর ব্যবস্থাপক, শাহ আমানত আন্তর্জাতিক বিমানবন্দর, চট্টগ্রাম।
২। জনাব মোঃ কামাল উদ্দিন গং, সর্বপিতা-নুরুল আফসার, সাং-নিয়ামত আলী সারাং বাড়ী, দক্ষিণ হালিশহর, ডাকঘর-বন্দর, থানা-ইপিজেড, চট্টগ্রাম।

www.caab.gov.bd ওয়েব
সাইটের মাধ্যমে Cross Check
করার জন্য অনুরোধ করা হলো।