



বাংলাদেশ বেসামরিক বিমান চলাচল কর্তৃপক্ষ

সদর দপ্তর, কুর্মিটোলা, ঢাকা-১২২৯।

www.caab.gov.bd

এয়ার ট্রাফিক ম্যানেজমেন্ট বিভাগ



স্মারক নম্বর: ৩০.৩১.০০০০.১৪৪.০২.০১৬.২১.৩৭৫

তারিখ: ৭ ভাদ্র ১৪২৯

২২ আগস্ট ২০২২

বিষয়: মোবাইল টাওয়ার/স্থাপনা নির্মাণে উচ্চতার ছাড়পত্র প্রসংগে।

সূত্র: No.: edotco BD-2021/76, Date:-22/08/2021

০১। উপর্যুক্ত বিষয়ে সূত্রোল্লিখিত পত্রের বরাতে (সংশ্লিষ্ট অন্যান্য সরকারী সংস্থা/বিভাগের অনাপত্তি সাপেক্ষে) প্রস্তাবিত স্থানে হযরত শাহজালাল আন্তর্জাতিক বিমানবন্দরের OLS এর আলোকে ANO (AD) A1 এবং ICAO Annex-14 এর নিয়ম অনুযায়ী নিম্নেবর্ণিত ছকে প্রদর্শিত সর্বোচ্চ প্রাপ্য উচ্চতা কর্তৃপক্ষ কর্তৃক অনুমোদিত হয়েছে।

ক্রমিক নং	মোবাইল টাওয়ার/স্থাপনা নির্মাণের প্রস্তাবিত স্থান/জমির তফসিল	হযরত শাহজালাল আন্তর্জাতিক বিমানবন্দরের এরোড্রাম এলিভেশন হতে অনুমোদিত উচ্চতা
০১	ভৌগলিক স্থানাংক: 23°50'50.68"N, 90°23'23.17"E, House:07, Road:07, Vill:Bauniya purbo para, Post: Badaldi, P.S : Turag, Dist:Dhaka.	১১৫(একশত পনের)ফুট
০২	ভৌগলিক স্থানাংক: 23°49'10.34"N, 90°24'32.69"E, Kurmitola, General Hospital, Dist: Dhaka.	১৩৫(একশত পঁয়ত্রিশ)ফুট
০৩	ভৌগলিক স্থানাংক: 23°50' 31.57"N, 90°25' 19.27"E, 43 Kowla Jomidarbari, Dokkhinkhan, Dhaka.	১৩৫(একশত পঁয়ত্রিশ)ফুট
০৪	ভৌগলিক স্থানাংক: 23°49'08.64"N, 90°25' 30.38"E, H#Ka-176/ Bvatara kuril, P.S: Badda, Dist: Dhaka.	১০১(একশত এক)ফুট
০৫	ভৌগলিক স্থানাংক: 23°50' 52.48"N, 90°25' 5.05"E, Vill: Kawla Uttar Para, Dokkhin khan, Biman Bondor, Dhaka.	৯৫(পঁচানব্বই)ফুট

০২। মোবাইল টাওয়ার/স্থাপনা/ নির্মাণে নির্মাণকারী ব্যক্তি/গোষ্ঠী/সংস্থা/প্রতিষ্ঠানকে নিম্নেবর্ণিত শর্ত সমূহ অবশ্যই পালন করতে হবে:

(ক) মোবাইল টাওয়ার/স্থাপনা/ভবনের সিঁড়িঘর, জলাধার, লিফট, এন্টেনা (যদি থাকে), খুঁটি, প্রতিবন্ধক বাতি ইত্যাদিসহ মোট উচ্চতা অনুমোদিত উচ্চতার মধ্যে সীমাবদ্ধ রাখতে হবে।

(খ) নির্মাণ কাজের জন্য ফ্রেন বা তদজাতীয় কোন যন্ত্রপাতি ব্যবহার করলে সেগুলোও উক্ত উচ্চতার মধ্যে সীমিত রাখতে হবে।


(গ) স্থাপনা/মোবাইল টাওয়ারের চূড়ায় (প্রযোজ্য ক্ষেত্রে) লাল প্রতিবন্ধক বাতি সূর্যাস্ত হতে সূর্যোদয় পর্যন্ত এবং খারাপ আবহাওয়ায় জ্বালিয়ে রাখতে হবে।

০৩। হযরত শাহজালাল আন্তর্জাতিক বিমানবন্দরের এরোড্রাম এলিভেশন (Mean Sea Level হতে উচ্চতা)-কে ভিত্তি বিবেচনায় উক্ত স্থানে অবকাঠামো নির্মাণের প্রাপ্য উচ্চতা নির্ধারণ করা হয়েছে। সুতরাং নির্মাণ স্থানের এলিভেশন ২৭ ফুটের অতিরিক্ত হলে, অতিরিক্ত উচ্চতা অত্র পত্রের মাধ্যমে প্রদত্ত উচ্চতা হতে বাদ দিয়ে প্রস্তাবিত অবকাঠামো নির্মাণ

করতে হবে।

০৪। নকশা অনুমোদনকারী সংস্থা প্রস্তাবিত স্থানে উপরোক্ত শর্তাবলীর আলোকে অনুমোদিত উচ্চতার মধ্যে স্থাপনা/মোবাইল টাওয়ার নির্মাণ সীমিত রাখা নিশ্চিত করতে হবে।

০৫। সিএএবি'র ওয়েবসাইট (www.caab.gov.bd)-এ প্রকাশিত অনুমোদিত উচ্চতার ছাড়পত্রটি যাচাই করণের জন্য নকশা অনুমোদনকারী সংস্থাকে অনুরোধ করা যাচ্ছে।



২২-৮-২০২২

মোঃ মাসুদ রানা

উপ-পরিচালক (এটিএম)

ফোন: +৮৮০ ২ ৪৮৯৬২০৩২, Ext. ৩১২০

ফ্যাক্স: ..

ইমেইল: ddats@caab.gov.bd


Director, Engineeringedotco
Bangladesh Company Ltd, Uday
Tower, 13th & 14th Floor, 57 & 57/A,
Gulshan Avinue, Gulshan-1, Dhaka-
1212.

স্মারক নম্বর: ৩০.৩১.০০০০.১৪৪.০২.০১৬.২১.৩৭৫/১(২)

তারিখ: ৭ ভাদ্র ১৪২৯
২২ আগস্ট ২০২২

সদয় অবগতি ও কার্যার্থে প্রেরণ করা হল:

- ১) পরিচালক (সিএনএস), পরিচালক(সিএনএস) এর দপ্তর, বাংলাদেশ বেসামরিক বিমান চলাচল কর্তৃপক্ষ (ওয়েব সাইটে প্রকাশের জন্য অনুরোধ করা হল)।
- ২) চেয়ারম্যান, রাজধানী উন্নয়ন কর্তৃপক্ষ, রাজউক ভবন, ঢাকা।



২২-৮-২০২২

মোঃ মাসুদ রানা

উপ-পরিচালক (এটিএম)



বাংলাদেশ বেসামরিক বিমান চলাচল কর্তৃপক্ষ

সদর দপ্তর, কুর্মিটোলা, ঢাকা-১২২৯।

www.caab.gov.bd

এয়ার ট্রাফিক ম্যানেজমেন্ট বিভাগ



স্মারক নম্বর: ৩০.৩১.০০০০.১৪৪.০২.০০৩.২১.৩৭৭

তারিখ: ৬ ভাদ্র ১৪২৯

২১ আগস্ট ২০২২

বিষয়: স্থাপনা/ভবন নির্মাণে উচ্চতার ছাড়পত্র প্রসংগে।

সূত্র: (ক) নং-২৫.৩৯.০০০০.০৯৮.৯৯.০১.২০২২-৫২১স্বাঃ, তারিখ:-২৭/০৩/২০২২খ্রিঃ।

(খ) নং-০০.০৩.২৬০০.০১৯.০৮.০৪০.২২.০০১/৭৩ক, তারিখ:-২০/০৭/২০২২খ্রিঃ।

১। উপর্যুক্ত বিষয়ে সূত্রোল্লিখিত পত্রের বরাতে (সংশ্লিষ্ট অন্যান্য সরকারী সংস্থা/বিভাগের অনাপত্তি সাপেক্ষে) প্রস্তাবিত স্থানে তেজগাঁও বিমানবন্দরের OLS এর আলোকে ANO (AD) A1 এবং ICAO Annex-14 এর নিয়ম অনুযায়ী নিম্নেবর্ণিত ছকে প্রদর্শিত সর্বোচ্চ প্রাপ্য উচ্চতা কর্তৃপক্ষ কর্তৃক অনুমোদিত হয়েছে।

ক্রমিক নং	স্থাপনা/ভবন নির্মাণের প্রস্তাবিত স্থান/জমির তফসিল	তেজগাঁও বিমানবন্দরের এরোড্রাম এলিভেশন হতে অনুমোদিত উচ্চতা
(ক)	ভৌগলিক স্থানাংক: ২৩ডিগ্রী ৫০মিনিট ৩৮৩০সেকেন্ড উত্তর, ৯০ডিগ্রী ২১মিনিট ২৫৭০সেকেন্ড পূর্ব, (২৩ডিগ্রী ৫০মিনিট ২২.৯৮সেকেন্ড উত্তর, ৯০ডিগ্রী ২১মিনিট ১৫.৪২সেকেন্ড পূর্ব), প্লট নং-এন-১০৫, রোড নং-৩, ইন্টার্ন হাউজিং পল্লবী (২য় পর্ব), থানা-রুপনগর, জেলা-ঢাকা।	৮৫(পঁচাশি)ফুট

০২। স্থাপনা/ভবন নির্মাণে নির্মাণকারী ব্যক্তি/গোষ্ঠী/সংস্থা/প্রতিষ্ঠানকে নিম্নেবর্ণিত শর্ত সমূহ অবশ্যই পালন করতে হবে:

(ক) স্থাপনা/ভবনের সিঁড়িঘর, জলাধার, লিফট, এন্টেনা (যদি থাকে), খুঁটি, প্রতিবন্ধক বাতি ইত্যাদিসহ মোট উচ্চতা অনুমোদিত উচ্চতার মধ্যে সীমাবদ্ধ রাখতে হবে।

(খ) নির্মাণ কাজের জন্য ফ্রেন বা তদজাতীয় কোন যন্ত্রপাতি ব্যবহার করলে সেগুলোও উক্ত উচ্চতার মধ্যে সীমিত রাখতে হবে।

(গ) স্থাপনা/ভবনের চুড়ায় (প্রযোজ্য ক্ষেত্রে) লাল প্রতিবন্ধক বাতি সূর্যাস্ত হতে সূর্যোদয় পর্যন্ত এবং খারাপ আবহাওয়ায় জ্বালিয়ে রাখতে হবে।

০৩। তেজগাঁও বিমানবন্দরের এরোড্রাম এলিভেশন (Mean Sea Level হতে উচ্চতা)-কে ভিত্তি বিবেচনায় উক্ত স্থানে অবকাঠামো নির্মাণের প্রাপ্য উচ্চতা নির্ধারণ করা হয়েছে। সুতরাং নির্মাণ স্থানের এলিভেশন ২৪ ফুটের অতিরিক্ত হলে, অতিরিক্ত উচ্চতা অত্র পত্রের মাধ্যমে প্রদত্ত উচ্চতা হতে বাদ দিয়ে প্রস্তাবিত অবকাঠামো নির্মাণ করতে হবে।

০৪। রাজধানী উন্নয়ন কর্তৃপক্ষ/নকশা অনুমোদনকারী সংস্থা প্রস্তাবিত স্থানে উপরোক্ত শর্তাবলীর আলোকে অনুমোদিত উচ্চতার মধ্যে স্থাপনা/ভবন নির্মাণ সীমিত রাখা নিশ্চিত করতে হবে।

০৫। সিএএবি'র ওয়েবসাইট (www.caab.gov.bd)-এ প্রকাশিত অনুমোদিত উচ্চতার ছাড়পত্রটি যাচাই করণের জন্য রাজধানী উন্নয়ন কর্তৃপক্ষ/নকশা অনুমোদনকারী সংস্থাকে অনুরোধ করা যাচ্ছে।

২১-৮-২০২২

মোঃ মাসুদ রানা

চেয়ারম্যান, রাজধানী উন্নয়ন কর্তৃপক্ষ, রাজউক ভবন,
ঢাকা।

উপ-পরিচালক (এটিএম)
ফোন: +৮৮০ ২ ৪৮৯৬২০৩২, Ext. ৩১২০
ফ্যাক্স: ..
ইমেইল: ddats@caab.gov.bd


দৃষ্টি আকর্ষণঃ অথরাইজড অফিসার (চলতি দায়িত্ব), অথরাইজড অফিসার-১ (জোন-৩), রাজধানী উন্নয়ন কর্তৃপক্ষ,
জোনাল অফিস, মহাখালী, ঢাকা।

স্মারক নম্বর: ৩০.৩১.০০০০.১৪৪.০২.০০৩.২১.৩৭৭/১(৩)

তারিখ: ৬ ভাদ্র ১৪২৯
২১ আগস্ট ২০২২

সদয় অবগতি ও কার্যার্থে প্রেরণ করা হল:

- ১) পরিচালক (সিএনএস), পরিচালক(সিএনএস) এর দপ্তর, বাংলাদেশ বেসামরিক বিমান চলাচল কর্তৃপক্ষ(ওয়েরসাইটে প্রকাশের জন্য অনুরোধ করা হল)।
- ২) পরিচালক (এটিএস), অপারেশন ব্রাঞ্চ, বিমান বাহিনী সদর দপ্তর, ঢাকা সেনানিবাস, ঢাকা।
- ৩) জনাব মোঃ আব্দুর রাজ্জাক খান, বাসা নং-৩০, লাইন-২৯, রুপনগর আবাসিক এলাকা, মিরপুর, ঢাকা।



২১-৮-২০২২

মোঃ মাসুদ রানা
উপ-পরিচালক (এটিএম)



বাংলাদেশ বেসামরিক বিমান চলাচল কর্তৃপক্ষ

সদর দপ্তর, কুর্মিটোলা, ঢাকা-১২২৯।

www.caab.gov.bd

এয়ার ট্রাফিক ম্যানেজমেন্ট বিভাগ



স্মারক নম্বর: ৩০.৩১.০০০০.১৪৪.০২.০০২.২২.৩৮১

তারিখ: ৭ ভাদ্র ১৪২৯

২২ আগস্ট ২০২২

বিষয়: স্থাপনা/ভবন নির্মাণে উচ্চতার ছাড়পত্র প্রসংগে।

সূত্র: (ক) নং-২৫.৩৯.০০০০.১০৮/বেবিচক.০১/২২/৩৬স্বাঃ, তারিখ:-১১/০৪/২০২২খ্রিঃ।

(খ) নং-২৩.০৮.০০০০.০০৮.২৩.০০১.১৭.১৮৬, তারিখ:-১৬/০৩/২০২২খ্রিঃ।

(গ) নং-২৩.০৮.০০০০.০০৮.২৩.০০১.১৭.৩৭১, তারিখ:-১৮/০৭/২০২২খ্রিঃ।

১। উপর্যুক্ত বিষয়ে সূত্রোল্লিখিত পত্রের বরাতে (সংশ্লিষ্ট অন্যান্য সরকারী সংস্থা/বিভাগের অনাপত্তি সাপেক্ষে) প্রস্তাবিত স্থানে হযরত শাহজালাল আন্তর্জাতিক বিমানবন্দরের OLS এর আলোকে ANO (AD) A1 এবং ICAO Annex-14 এর নিয়ম অনুযায়ী নিম্নবর্ণিত ছকে প্রদর্শিত সর্বোচ্চ প্রাপ্য উচ্চতা কর্তৃপক্ষ কর্তৃক অনুমোদিত হয়েছে।

ক্রমিক নং	স্থাপনা/ভবন নির্মাণের প্রস্তাবিত স্থান/জমির তফসিল	হযরত শাহজালাল আন্তর্জাতিক বিমানবন্দরের এরোড্রাম এলিভেশন হতে অনুমোদিত উচ্চতা
(ক)	ভৌগলিক স্থানাংক: ২৩ডিগ্রী ৪৯মিনিট ৩৩.৯৩সেকেন্ড উত্তর, ৯০ডিগ্রী ২৫মিনিট ০৯.৫৫সেকেন্ড পূর্ব, এলিভেশন ৬.৫৩৬মিটার (২১.৪৪৪ফুট) এবং প্লটের সম্মুখ রাস্তার ভৌগলিক স্থানাংক: ২৩ডিগ্রী ৪৯মিনিট ৩৩.৯৭সেকেন্ড উত্তর, ৯০ডিগ্রী ২৫মিনিট ০৯.৮১সেকেন্ড পূর্ব এলিভেশন ৬.২৭০মিটার (২০.৫৭১ফুট), ভৌগলিক স্থানাংক: ২৩ডিগ্রী ৪৯মিনিট ৩০.৪৪সেকেন্ড উত্তর, ৯০ডিগ্রী ২৫মিনিট ১০.৩৩সেকেন্ড পূর্ব এলিভেশন ৬.২২৭মিটার (২০.৪৩০ফুট), ভৌগলিক স্থানাংক: ২৩ডিগ্রী ৪৯মিনিট ৩৬.৫০সেকেন্ড উত্তর, ৯০ডিগ্রী ২৫মিনিট ০৯.৩৫সেকেন্ড পূর্ব এলিভেশন ৬.২৬৬মিটার (২০.৫৫৮ফুট), মৌজা-জোয়ারসাহারা, প্লট নং-১৯, রোড নং-৯/এ, নিকুঞ্জ-০১(দক্ষিণ), ঢাকা।	৩৭(সাতত্রিশ)ফুট

০২। হযরত শাহজালাল আন্তর্জাতিক বিমানবন্দরের এরোড্রাম এলিভেশন (Mean Sea Level হতে উচ্চতা)-কে ভিত্তি ধরে এবং উল্লেখিত প্লটের এলিভেশন ২৭ ফুট ধরে নিয়ে এই উচ্চতা ৩৭(সাতত্রিশ)ফুট ফুটের অনুমোদন দেওয়া হয়। সূত্র 'খ' ও 'গ' এর আলোকে বাংলাদেশ জরিপ অধিদপ্তর কর্তৃক বর্ণিত প্লটের সম্মুখ রাস্তার এলিভেশন ২১.৪৪৪ফুট হিসেবে প্রত্যয়ন প্রদান করা হয়। সেই প্রেক্ষিতে অনুমোদিত উচ্চতার সহিত ৫.৫৬(পাঁচ দশমিক পাঁচ ছয়)ফুট যোগ করে প্রস্তাবিত স্থাপনা/ভবন নির্মাণ করার অনুমতি দেওয়া যেতে পারে।

০৩। স্থাপনা/ভবন নির্মাণে নির্মাণকারী ব্যক্তি/গোষ্ঠী/সংস্থা/প্রতিষ্ঠানকে নিম্নবর্ণিত শর্ত সমূহ অবশ্যই পালন করতে হবে:

(ক) স্থাপনা/ভবনের সিঁড়িঘর, জলাধার, লিফট, এন্টেনা (যদি থাকে), খুঁটি, প্রতিবন্ধক বাতি ইত্যাদিসহ মোট উচ্চতা অনুমোদিত উচ্চতার মধ্যে সীমাবদ্ধ রাখতে হবে।


(খ) নির্মাণ কাজের জন্য ফ্রেন বা তদজাতীয় কোন যন্ত্রপাতি ব্যবহার করলে সেগুলোও উক্ত উচ্চতার মধ্যে সীমিত রাখতে হবে।

(গ) স্থাপনা/ভবনের চুড়ায় (প্রযোজ্য ক্ষেত্রে) লাল প্রতিবন্ধক বাতি সূর্যাস্ত হতে সূর্যোদয় পর্যন্ত এবং খারাপ আবহাওয়ায়

জ্বালিয়ে রাখতে হবে।

০৪। রাজধানী উন্নয়ন কর্তৃপক্ষ/নকশা অনুমোদনকারী সংস্থা প্রস্তাবিত স্থানে উপরোক্ত শর্তাবলীর আলোকে অনুমোদিত উচ্চতার মধ্যে স্থাপনা/ভবন নির্মাণ সীমিত রাখা নিশ্চিত করতে হবে।

০৫। সিএএবি'র ওয়েবসাইট (www.caab.gov.bd)-এ প্রকাশিত অনুমোদিত উচ্চতার ছাড়পত্রটি যাচাই করণের জন্য রাজধানী উন্নয়ন কর্তৃপক্ষ/নকশা অনুমোদনকারী সংস্থাকে অনুরোধ করা যাচ্ছে।



২২-৮-২০২২

মোঃ মাসুদ রানা

উপ-পরিচালক (এটিএম)

ফোন: +৮৮০ ২ ৪৮৯৬২০৩২, Ext. ৩১২০

ফ্যাক্স: ..

ইমেইল: ddats@caab.gov.bd

চেয়ারম্যান, রাজধানী উন্নয়ন কর্তৃপক্ষ, রাজউক ভবন,
ঢাকা।

দৃষ্টি আকর্ষণঃ অথরাইজড অফিসার (চলতি দায়িত্ব), অথরাইজড অফিসার-৩ (জোন-৪), রাজধানী উন্নয়ন কর্তৃপক্ষ,
জোনাল অফিস, উত্তরা ঢাকা।


স্মারক নম্বর: ৩০.৩১.০০০০.১৪৪.০২.০০২.২২.৩৮১/১(২)

তারিখ: ৭ ভাদ্র ১৪২৯
২২ আগস্ট ২০২২

সদয় অবগতি ও কার্যার্থে প্রেরণ করা হল:

১) পরিচালক (সিএনএস), পরিচালক(সিএনএস) এর দপ্তর, বাংলাদেশ বেসামরিক বিমান চলাচল কর্তৃপক্ষ(ওয়েব
সাইটে প্রকাশের জন্য অনুরোধ করা হল)।

২) জনাব আব্দুস সালাম, অতিরিক্ত আইজিপি(অবসর প্রাপ্ত) পরিচালক, বাংলাদেশ কৃষি ব্যাংক মতিঝিল
বানিজ্যিক এলাকা, ঢাকা।



২২-৮-২০২২

মোঃ মাসুদ রানা

উপ-পরিচালক (এটিএম)



বাংলাদেশ বেসামরিক বিমান চলাচল কর্তৃপক্ষ

সদর দপ্তর, কুর্মিটোলা, ঢাকা-১২২৯।

www.caab.gov.bd

এয়ার ট্রাফিক ম্যানেজমেন্ট বিভাগ



স্মারক নম্বর: ৩০.৩১.০০০০.১৪৪.০২.০০২.২২.৪১৭

তারিখ: ২ ভাদ্র ১৪২৯

১৭ আগস্ট ২০২২

বিষয়: স্থাপনা/ভবন নির্মাণে উচ্চতার ছাড়পত্র প্রসংগে।

সূত্র: (ক) নং-২৫.৩৯.০০০০.০৯০.৯৯.০০১.২২.৮৩, তারিখ:-০৭/০৩/২০২২খ্রিঃ।

(খ) নং-২৩.০৮.০০০০.০০৮.২৩.০০১.১৭.১২৭, তারিখ:-১৪/০২/২০২২খ্রিঃ।

(গ) নং-২৩.০৮.০০০০.০০৮.২৩.০০১.১৭.৩৭১, তারিখ:-১৮/০৭/২০২২খ্রিঃ।

১। উপর্যুক্ত বিষয়ে সূত্রোল্লিখিত পত্রের বরাতে (সংশ্লিষ্ট অন্যান্য সরকারী সংস্থা/বিভাগের অনাপত্তি সাপেক্ষে) প্রস্তাবিত স্থানে হযরত শাহজালাল আন্তর্জাতিক বিমানবন্দরের OLS এর আলোকে ANO (AD) A1 এবং ICAO Annex-14 এর নিয়ম অনুযায়ী নিম্নেবর্ণিত ছকে প্রদর্শিত সর্বোচ্চ প্রাপ্য উচ্চতা কর্তৃপক্ষ কর্তৃক অনুমোদিত হয়েছে।

ক্রমিক নং	স্থাপনা/ভবন নির্মাণের প্রস্তাবিত স্থান/জমির তফসিল	হযরত শাহজালাল আন্তর্জাতিক বিমানবন্দরের এরোড্রাম এলিভেশন হতে অনুমোদিত উচ্চতা
(ক)	সার্ভে অব বাংলাদেশ কর্তৃক নির্ণয়কৃত প্লটের ভৌগলিক স্থানাংক: ২৩ডিগ্রী ৫২মিনিট ২৩.৯০সেকেন্ড উত্তর, ৯০ডিগ্রী ২১মিনিট ৫৯.৭৪সেকেন্ড পূর্ব, এলিভেশন ৫.১৮মিটার (১৬.৯৯ফুট) এবং প্লটের সম্মুখ রাস্তার ভৌগলিক স্থানাংক: ২৩ডিগ্রী ৫২মিনিট ২৩.৩৯সেকেন্ড উত্তর, ৯০ডিগ্রী ২১মিনিট ৫৯.৭৭সেকেন্ড পূর্ব এলিভেশন ৪.৯৮মিটার (১৬.৩৩ফুট), ভৌগলিক স্থানাংক: ২৩ডিগ্রী ৫২মিনিট ২৩.৩৫সেকেন্ড উত্তর, ৯০ডিগ্রী ২২মিনিট ০৪.৭২সেকেন্ড পূর্ব এলিভেশন ৬.০৪মিটার (১৯.৮১ফুট), মৌজা-দিয়াবাড়ী, সি,এস দাগ নং-১৯০, ১৯১, ১৯২, ৩২৮(অংশ), আর,এস দাগ নং-৭৮১, ৭৮২, ৭৮৩, ৭৮৪(অংশ) এবং এম,এস দাগ নং-১৬৪৬, ১৬৪৭, ১৬৪৮, ১৮১৮, ১৮১৯, ১৮২০(অংশ), থানা-তুরাগ, জেলা- ঢাকা।	১৪৮(একশত আটচল্লিশ)ফুট

০২। হযরত শাহজালাল আন্তর্জাতিক বিমানবন্দরের এরোড্রাম এলিভেশন (Mean Sea Level হতে উচ্চতা)-কে ভিত্তি ধরে এবং উল্লেখিত প্লটের এলিভেশন ২৭ ফুট ধরে নিয়ে এই উচ্চতা ১৪৮(একশত আটচল্লিশ)ফুট ফুটের অনুমোদন দেওয়া হয়। সূত্র 'খ' ও 'গ' এর আলোকে বাংলাদেশ জরিপ অধিদপ্তর কর্তৃক বর্ণিত প্লটের সম্মুখ রাস্তার এলিভেশন ১৯.৮১ফুট হিসেবে প্রত্যয়ন প্রদান করা হয়। সেই প্রেক্ষিতে অনুমোদিত উচ্চতার সহিত ৭.১৯(সাত দশমিক এক নয়)ফুট যোগ করে প্রস্তাবিত স্থাপনা/ভবন নির্মাণ করার অনুমতি দেওয়া যেতে পারে।

০৩। স্থাপনা/ভবন নির্মাণে নির্মাণকারী ব্যক্তি/গোষ্ঠী/সংস্থা/প্রতিষ্ঠানকে নিম্নেবর্ণিত শর্ত সমূহ অবশ্যই পালন করতে হবে:


(ক) স্থাপনা/ভবনের সিঁড়িঘর, জলাধার, লিফট, এন্টেনা (যদি থাকে), খুঁটি, প্রতিবন্ধক বাতি ইত্যাদিসহ মোট উচ্চতা অনুমোদিত উচ্চতার মধ্যে সীমাবদ্ধ রাখতে হবে।

(খ) নির্মাণ কাজের জন্য ফ্রেন বা তদজাতীয় কোন যন্ত্রপাতি ব্যবহার করলে সেগুলোও উক্ত উচ্চতার মধ্যে সীমিত রাখতে হবে।

(গ) স্থাপনা/ভবনের চুড়ায় (প্রযোজ্য ক্ষেত্রে) লাল প্রতিবন্ধক বাতি সূর্যাস্ত হতে সূর্যোদয় পর্যন্ত এবং খারাপ আবহাওয়ায় জ্বালিয়ে রাখতে হবে।

০৪। রাজধানী উন্নয়ন কর্তৃপক্ষ/নকশা অনুমোদনকারী সংস্থা প্রস্তাবিত স্থানে উপরোক্ত শর্তাবলীর আলোকে অনুমোদিত উচ্চতার মধ্যে স্থাপনা/ভবন নির্মাণ সীমিত রাখা নিশ্চিত করতে হবে।

০৫। সিএএবি'র ওয়েবসাইট (www.caab.gov.bd)-এ প্রকাশিত অনুমোদিত উচ্চতার ছাড়পত্রটি যাচাই করণের জন্য রাজধানী উন্নয়ন কর্তৃপক্ষ/নকশা অনুমোদনকারী সংস্থাকে অনুরোধ করা যাচ্ছে।



১৭-৮-২০২২

মোঃ মাসুদ রানা

উপ-পরিচালক (এটিএম)

চেয়ারম্যান, রাজধানী উন্নয়ন কর্তৃপক্ষ, রাজউক ভবন,
ঢাকা।

ফোন: +৮৮০ ২ ৪৮৯৬২০৩২, Ext. ৩১২০

ফ্যাক্স: ..

ইমেইল: ddats@caab.gov.bd

দৃষ্টি আকর্ষণঃ অথরাইজড অফিসার, অথরাইজড অফিসার-১ (জোন-২), রাজধানী উন্নয়ন কর্তৃপক্ষ, জোনাল অফিস, উত্তরা ঢাকা।

স্মারক নম্বর: ৩০.৩১.০০০০.১৪৪.০২.০০২.২২.৪১৭/১(৩)

তারিখ: ২ ভাদ্র ১৪২৯


১৭ আগস্ট ২০২২

সদয় অবগতি ও কার্যার্থে প্রেরণ করা হল:

১) পরিচালক (সিএনএস), পরিচালক(সিএনএস) এর দপ্তর, বাংলাদেশ বেসামরিক বিমান চলাচল কর্তৃপক্ষ(ওয়েব সাইটে প্রকাশের জন্য অনুরোধ করা হল)।

২) পরিচালক, জোন-২, রাজধানী উন্নয়ন কর্তৃপক্ষ, জোনাল অফিস, উত্তরা, ঢাকা।

৩) জনাব শরিফুল ইসলাম গং, ঠিকানা-জামদিয়া আদর্শপাড়া, বাঘারপাড়া, যশোর-৭৪৭০।



১৭-৮-২০২২

মোঃ মাসুদ রানা

উপ-পরিচালক (এটিএম)



বাংলাদেশ বেসামরিক বিমান চলাচল কর্তৃপক্ষ

সদর দপ্তর, কুর্মিটোলা, ঢাকা-১২২৯।

www.caab.gov.bd

এয়ার ট্রাফিক ম্যানেজমেন্ট বিভাগ



স্মারক নম্বর: ৩০.৩১.০০০০.১৪৪.০২.০০২.২২.৪২৯

তারিখ: ৭ ভাদ্র ১৪২৯

২২ আগস্ট ২০২২

বিষয়: স্থাপনা/ভবন নির্মাণে উচ্চতার ছাড়পত্র প্রসংগে।

সূত্র: (ক) নং-২৫.৩৯.০০০০.০৯০.৯৯.০০১.২২.৭২, তারিখ:-২৭/০২/২০২২খ্রিঃ।

(খ) নং-২৩.০৮.০০০০.০০৮.২৩.০০১.১৭.১৩০, তারিখ:-১৫/০২/২০২২খ্রিঃ।

(গ) নং-২৩.০৮.০০০০.০০৮.২৩.০০১.১৭.৩৭১, তারিখ:-১৮/০৭/২০২২খ্রিঃ।

১। উপর্যুক্ত বিষয়ে সূত্রোল্লিখিত পত্রের বরাতে (সংশ্লিষ্ট অন্যান্য সরকারী সংস্থা/বিভাগের অনাপত্তি সাপেক্ষে) প্রস্তাবিত স্থানে হযরত শাহজালাল আন্তর্জাতিক বিমানবন্দরের OLS এর আলোকে ANO (AD) A1 এবং ICAO Annex-14 এর নিয়ম অনুযায়ী নিম্নেবর্ণিত ছকে প্রদর্শিত সর্বোচ্চ প্রাপ্য উচ্চতা কর্তৃপক্ষ কর্তৃক অনুমোদিত হয়েছে।

ক্রমিক নং	স্থাপনা/ভবন নির্মাণের প্রস্তাবিত স্থান/জমির তফসিল	হযরত শাহজালাল আন্তর্জাতিক বিমানবন্দরের এরোড্রাম এলিভেশন হতে অনুমোদিত উচ্চতা
(ক)	সার্ভে অব বাংলাদেশ কর্তৃক নির্ণয়কৃত প্লটের ভৌগলিক স্থানাংক: ২৩ডিগ্রী ৫২মিনিট ২৩.৩৩সেকেন্ড উত্তর, ৯০ডিগ্রী ২২মিনিট ৫৭.৬৬সেকেন্ড পূর্ব, এলিভেশন ৭.২০মিটার (২৩.৬২ফুট) এবং প্লটের সম্মুখ রাস্তার (ক)ভৌগলিক স্থানাংক: ২৩ডিগ্রী ৫২মিনিট ২৩.৫০সেকেন্ড উত্তর, ৯০ডিগ্রী ২২মিনিট ৫৭.৮৩সেকেন্ড পূর্ব এলিভেশন ৬.৮৮মিটার (২২.৫৭ফুট), (খ) ভৌগলিক স্থানাংক: ২৩ডিগ্রী ৫২মিনিট ২৩.৬৭সেকেন্ড উত্তর, ৯০ডিগ্রী ২২মিনিট ৫৯.৬২সেকেন্ড পূর্ব এলিভেশন ৬.৬৪মিটার (২১.৭৮ফুট), প্লট নং-০৯, রোড নং-১৩, সেক্টর নং-১২, উত্তরা আবাসিক এলাকা, ঢাকা।	৬৯(উনসত্তর)ফুট

০২। হযরত শাহজালাল আন্তর্জাতিক বিমানবন্দরের এরোড্রাম এলিভেশন (Mean Sea Level হতে উচ্চতা)-কে ভিত্তি ধরে এবং উল্লেখিত প্লটের এলিভেশন ২৭ ফুট ধরে নিয়ে এই উচ্চতা ৬৯(উনসত্তর)ফুটের অনুমোদন দেওয়া হয়। সূত্র 'খ' ও 'গ' এর আলোকে বাংলাদেশ জরিপ অধিদপ্তর কর্তৃক বর্ণিত প্লটের এলিভেশন ২৩.৬২ ফুট হিসেবে প্রত্যয়ন প্রদান করা হয়। সেই প্রেক্ষিতে অনুমোদিত উচ্চতার সহিত ৩.৩৮(তিন দশমিক তিন আট)ফুট যোগ করে প্রস্তাবিত স্থাপনা/ভবন নির্মাণ করার অনুমতি দেওয়া যেতে পারে।

০৩। স্থাপনা/ভবন নির্মাণে নির্মাণকারী ব্যক্তি/গোষ্ঠী/সংস্থা/প্রতিষ্ঠানকে নিম্নেবর্ণিত শর্ত সমূহ অবশ্যই পালন করতে হবে:


(ক) স্থাপনা/ভবনের সিঁড়িঘর, জলাধার, লিফট, এন্টেনা (যদি থাকে), খুঁটি, প্রতিবন্ধক বাতি ইত্যাদিসহ মোট উচ্চতা অনুমোদিত উচ্চতার মধ্যে সীমাবদ্ধ রাখতে হবে।

(খ) নির্মাণ কাজের জন্য ফ্রেন বা তদজাতীয় কোন যন্ত্রপাতি ব্যবহার করলে সেগুলোও উক্ত উচ্চতার মধ্যে সীমিত রাখতে হবে।

(গ) স্থাপনা/ভবনের চুড়ায় (প্রযোজ্য ক্ষেত্রে) লাল প্রতিবন্ধক বাতি সূর্যাস্ত হতে সূর্যোদয় পর্যন্ত এবং খারাপ আবহাওয়ায় জ্বালিয়ে রাখতে হবে।

০৪। রাজধানী উন্নয়ন কর্তৃপক্ষ/নকশা অনুমোদনকারী সংস্থা প্রস্তাবিত স্থানে উপরোক্ত শর্তাবলীর আলোকে অনুমোদিত উচ্চতার মধ্যে স্থাপনা/ভবন নির্মাণ সীমিত রাখা নিশ্চিত করতে হবে।

০৫। সিএএবি'র ওয়েবসাইট (www.caab.gov.bd)-এ প্রকাশিত অনুমোদিত উচ্চতার ছাড়পত্রটি যাচাই করণের জন্য রাজধানী উন্নয়ন কর্তৃপক্ষ/নকশা অনুমোদনকারী সংস্থাকে অনুরোধ করা যাচ্ছে।



২২-৮-২০২২

মোঃ মাসুদ রানা

উপ-পরিচালক (এটিএম)

ফোন: +৮৮০ ২ ৪৮৯৬২০৩২, Ext. ৩১২০

ফ্যাক্স: ..

ইমেইল: ddats@caab.gov.bd

চেয়ারম্যান, রাজধানী উন্নয়ন কর্তৃপক্ষ, রাজউক ভবন,
ঢাকা।

দৃষ্টি আকর্ষণঃ অথরাইজড অফিসার, অথরাইজড অফিসার-১ (জোন-২), রাজধানী উন্নয়ন কর্তৃপক্ষ, জোনাল অফিস,
উত্তরা ঢাকা।


স্মারক নম্বর: ৩০.৩১.০০০০.১৪৪.০২.০০২.২২.৪২৯/১(৩)

তারিখ: ৭ ভাদ্র ১৪২৯

২২ আগস্ট ২০২২

সদয় অবগতি ও কার্যার্থে প্রেরণ করা হল:

- ১) পরিচালক (সিএনএস), পরিচালক(সিএনএস) এর দপ্তর, বাংলাদেশ বেসামরিক বিমান চলাচল কর্তৃপক্ষ(ওয়েব সাইটে প্রকাশের জন্য অনুরোধ করা হল)।
- ২) পরিচালক, জোন-২, রাজধানী উন্নয়ন কর্তৃপক্ষ, জোনাল অফিস, উত্তরা, ঢাকা।
- ৩) জনাবা হরে জান্নাত ফাতেমা সুবর্ণা, ঠিকানা-বাসা -০৩, রোড নং-১৬, বাইলজুরী, উত্তরা , ঢাকা-১২৩০।



২২-৮-২০২২

মোঃ মাসুদ রানা

উপ-পরিচালক (এটিএম)



বাংলাদেশ বেসামরিক বিমান চলাচল কর্তৃপক্ষ

সদর দপ্তর, কুর্মিটোলা, ঢাকা-১২২৯।

www.caab.gov.bd

এয়ার ট্রাফিক ম্যানেজমেন্ট বিভাগ



স্মারক নম্বর: ৩০.৩১.০০০০.১৪৪.০২.০০২.২২.৪৩১

তারিখ: ৭ ভাদ্র ১৪২৯

২২ আগস্ট ২০২২

বিষয়: স্থাপনা/ভবন নির্মাণে উচ্চতার ছাড়পত্র প্রসংগে।

সূত্র: (ক) নং-২৫.৩৯.০০০০.০৯৮.৯৯.০১.২০২২.৩২৩, তারিখ:-০১/০৩/২০২২খ্রিঃ।

(খ) নং-২৩.০৮.০০০০.০০৮.২৩.০০১.১৭.১৪১, তারিখ:-২৩/০২/২০২২খ্রিঃ।

(গ) নং-২৩.০৮.০০০০.০০৮.২৩.০০১.১৭.৩৭১, তারিখ:-১৮/০৭/২০২২খ্রিঃ।

১। উপর্যুক্ত বিষয়ে সূত্রোল্লিখিত পত্রের বরাতে (সংশ্লিষ্ট অন্যান্য সরকারী সংস্থা/বিভাগের অনাপত্তি সাপেক্ষে) প্রস্তাবিত স্থানে হযরত শাহজালাল আন্তর্জাতিক বিমানবন্দরের OLS এর আলোকে ANO (AD) A1 এবং ICAO Annex-14 এর নিয়ম অনুযায়ী নিম্নেবর্ণিত ছকে প্রদর্শিত সর্বোচ্চ প্রাপ্য উচ্চতা কর্তৃপক্ষ কর্তৃক অনুমোদিত হয়েছে।

ক্রমিক নং	স্থাপনা/ভবন নির্মাণের প্রস্তাবিত স্থান/জমির তফসিল	হযরত শাহজালাল আন্তর্জাতিক বিমানবন্দরের এরোড্রাম এলিভেশন হতে অনুমোদিত উচ্চতা
(ক)	সার্ভে অব বাংলাদেশ কর্তৃক নির্ণয়কৃত প্লটের ভৌগলিক স্থানাংক: ২৩ডিগ্রী ৪৯মিনিট ১২.১৩সেকেন্ড উত্তর, ৯০ডিগ্রী ২৩মিনিট ২৬.৫২সেকেন্ড পূর্ব, এলিভেশন ৩.২৭মিটার (১০.৭২ফুট) এবং প্লটের সম্মুখ রাস্তার ভৌগলিক স্থানাংক: ২৩ডিগ্রী ৪৯মিনিট ১২.৩২সেকেন্ড উত্তর, ৯০ডিগ্রী ২৩মিনিট ২৬.৭৭সেকেন্ড পূর্ব এলিভেশন ৪.৬৯মিটার (১৫.৩৮ফুট), ভৌগলিক স্থানাংক: ২৩ডিগ্রী ৪৯মিনিট ১৪.১১সেকেন্ড উত্তর, ৯০ডিগ্রী ২৩মিনিট ২৫.৮৮সেকেন্ড পূর্ব এলিভেশন ৬.৮৪মিটার (২২.৪৪ফুট), মৌজা-জোয়ার সাহারা, সি,এস দাগ নং-৬০৩, ৫৯৪(অংশ), আর,এস দাগ নং-৭৬৩, ৭৭১, ৭৭৪, ৭৭৫(অংশ), সিটি জরিপ দাগ নং-৩৪৩৪১, ৩৪৩৪৫, ৩৪৩৪৬, ৪২৩৩৭, ৩৪৩৫২(অংশ), ক্যান্টনমেন্ট, ঢাকা।	১৫০(একশত পঞ্চাশ)ফুট

০২। হযরত শাহজালাল আন্তর্জাতিক বিমানবন্দরের এরোড্রাম এলিভেশন (Mean Sea Level হতে উচ্চতা)-কে ভিত্তি ধরে এবং উল্লেখিত প্লটের এলিভেশন ২৭ ফুট ধরে নিয়ে এই উচ্চতা ১৫০(একশত পঞ্চাশ)ফুটের অনুমোদন দেওয়া হয়। সূত্র 'খ' ও 'গ' এর আলোকে বাংলাদেশ জরিপ অধিদপ্তর কর্তৃক বর্ণিত প্লটের সম্মুখ রাস্তার এলিভেশন ২২.৪৪ফুট হিসেবে প্রত্যয়ন প্রদান করা হয়। সেই প্রেক্ষিতে অনুমোদিত উচ্চতার সহিত ৪.৫৬(চার দশমিক পাঁচ ছয়)ফুট যোগ করে প্রস্তাবিত স্থাপনা/ভবন নির্মাণ করার অনুমতি দেওয়া যেতে পারে।

০৩। স্থাপনা/ভবন নির্মাণে নির্মাণকারী ব্যক্তি/গোষ্ঠী/সংস্থা/প্রতিষ্ঠানকে নিম্নেবর্ণিত শর্ত সমূহ অবশ্যই পালন করতে হবে:


(ক) স্থাপনা/ভবনের সিঁড়িঘর, জলাধার, লিফট, এন্টেনা (যদি থাকে), খুঁটি, প্রতিবন্ধক বাতি ইত্যাদিসহ মোট উচ্চতা অনুমোদিত উচ্চতার মধ্যে সীমাবদ্ধ রাখতে হবে।

(খ) নির্মাণ কাজের জন্য ফ্রেন বা তদজাতীয় কোন যন্ত্রপাতি ব্যবহার করলে সেগুলোও উক্ত উচ্চতার মধ্যে সীমিত রাখতে হবে।

(গ) স্থাপনা/ভবনের চুড়ায় (প্রযোজ্য ক্ষেত্রে) লাল প্রতিবন্ধক বাতি সূর্যাস্ত হতে সূর্যোদয় পর্যন্ত এবং খারাপ আবহাওয়ায় জ্বালিয়ে রাখতে হবে।

০৪। রাজধানী উন্নয়ন কর্তৃপক্ষ/নকশা অনুমোদনকারী সংস্থা প্রস্তাবিত স্থানে উপরোক্ত শর্তাবলীর আলোকে অনুমোদিত উচ্চতার মধ্যে স্থাপনা/ভবন নির্মাণ সীমিত রাখা নিশ্চিত করতে হবে।

০৫। সিএএবি'র ওয়েবসাইট (www.caab.gov.bd)-এ প্রকাশিত অনুমোদিত উচ্চতার ছাড়পত্রটি যাচাই করণের জন্য রাজধানী উন্নয়ন কর্তৃপক্ষ/নকশা অনুমোদনকারী সংস্থাকে অনুরোধ করা যাচ্ছে।



২২-৮-২০২২

মোঃ মাসুদ রানা

উপ-পরিচালক (এটিএম)

ফোন: +৮৮০ ২ ৪৮৯৬২০৩২, Ext. ৩১২০

ফ্যাক্স: ..

ইমেইল: ddats@caab.gov.bd

চেয়ারম্যান, রাজধানী উন্নয়ন কর্তৃপক্ষ, রাজউক ভবন,
ঢাকা।

দৃষ্টি আকর্ষণঃ অথরাইজড অফিসার (চলতি দায়িত্ব), অথরাইজড অফিসার-১ (জোন-৩), রাজধানী উন্নয়ন কর্তৃপক্ষ,
জোনাল অফিস, মহাখালী, ঢাকা।

স্মারক নম্বর: ৩০.৩১.০০০০.১৪৪.০২.০০২.২২.৪৩১/১(২)


তারিখ: ৭ ভাদ্র ১৪২৯

২২ আগস্ট ২০২২

সদয় অবগতি ও কার্যার্থে প্রেরণ করা হল:

১) পরিচালক (সিএনএস), পরিচালক(সিএনএস) এর দপ্তর, বাংলাদেশ বেসামরিক বিমান চলাচল কর্তৃপক্ষ(ওয়েব সাইটে প্রকাশের জন্য অনুরোধ করা হল)।

২) জনাব খান মোঃ আক্তারুজ্জামান, ব্যবস্থাপনা পরিচালক, এএস ডাব্লিউ প্রপার্টি সার্ভিসেস লিঃ, ২২/২, বাবর রোড, মোহাম্মদপুর, ঢাকা।



২২-৮-২০২২

মোঃ মাসুদ রানা

উপ-পরিচালক (এটিএম)



বাংলাদেশ বেসামরিক বিমান চলাচল কর্তৃপক্ষ

সদর দপ্তর, কুর্মিটোলা, ঢাকা-১২২৯।

www.caab.gov.bd

এয়ার ট্রাফিক ম্যানেজমেন্ট বিভাগ



স্মারক নম্বর: ৩০.৩১.০০০০.১৪৪.০২.০০২.২২.৪৩৩

তারিখ: ৭ ভাদ্র ১৪২৯

২২ আগস্ট ২০২২

বিষয়: স্থাপনা/ভবন নির্মাণে উচ্চতার ছাড়পত্র প্রসংগে।

সূত্র: (ক) নং-২৫.৩৯.০০০০.০৯০.৯৯.০০১.২২.১১২, তারিখ:-৩০/০৩/২০২২খ্রিঃ।

(খ) নং-২৩.০৮.০০০০.০০৮.২৩.০০১.১৭.১৮৭, তারিখ:-১৬/০৩/২০২২খ্রিঃ।

(গ) নং-২৩.০৮.০০০০.০০৮.২৩.০০১.১৭.৩৭১, তারিখ:-১৮/০৭/২০২২খ্রিঃ।

১। উপর্যুক্ত বিষয়ে সূত্রোল্লিখিত পত্রের বরাতে (সংশ্লিষ্ট অন্যান্য সরকারী সংস্থা/বিভাগের অনাপত্তি সাপেক্ষে) প্রস্তাবিত স্থানে হযরত শাহজালাল আন্তর্জাতিক বিমানবন্দরের OLS এর আলোকে ANO (AD) A1 এবং ICAO Annex-14 এর নিয়ম অনুযায়ী নিম্নেবর্ণিত ছকে প্রদর্শিত সর্বোচ্চ প্রাপ্য উচ্চতা কর্তৃপক্ষ কর্তৃক অনুমোদিত হয়েছে।

ক্রমিক নং	স্থাপনা/ভবন নির্মাণের প্রস্তাবিত স্থান/জমির তফসিল	হযরত শাহজালাল আন্তর্জাতিক বিমানবন্দরের এরোড্রাম এলিভেশন হতে অনুমোদিত উচ্চতা
(ক)	সার্ভে অব বাংলাদেশ কর্তৃক নির্ণয়কৃত প্লটের ভৌগলিক স্থানাংক: ২৩ডিগ্রী ৫২মিনিট ১০.৫৩সেকেন্ড উত্তর, ৯০ডিগ্রী ২২মিনিট ৫৫.৯১সেকেন্ড পূর্ব, প্লটের এলিভেশন ৭.০২৯মিটার (২৩.০৬১ফুট) এবং প্লটের সম্মুখ রাস্তার ভৌগলিক স্থানাংক: ২৩ডিগ্রী ৫২মিনিট ১০.১৫সেকেন্ড উত্তর, ৯০ডিগ্রী ২২মিনিট ৫৫.৭৪সেকেন্ড পূর্ব এলিভেশন ৭.১৩৮মিটার (২৩.৪১৯ফুট), ভৌগলিক স্থানাংক: ২৩ডিগ্রী ৫২মিনিট ০৯.৮১সেকেন্ড উত্তর, ৯০ডিগ্রী ২২মিনিট ৪৫.৭৫সেকেন্ড পূর্ব এলিভেশন ৬.৭২৪মিটার (২২.০৬০ফুট), ভৌগলিক স্থানাংক: ২৩ডিগ্রী ৫২মিনিট ১০.১৫সেকেন্ড উত্তর, ৯০ডিগ্রী ২৩মিনিট ০০.০১সেকেন্ড পূর্ব এলিভেশন ৬.৯১৪মিটার (২২.৬৮৪ফুট), প্লট নং-২০, রোড নং-০৪, সেক্টর-১২, উত্তরা আবাসিক এলাকা, ঢাকা।	৫০(পঞ্চাশ)ফুট

০২। হযরত শাহজালাল আন্তর্জাতিক বিমানবন্দরের এরোড্রাম এলিভেশন (Mean Sea Level হতে উচ্চতা)-কে ভিত্তি ধরে এবং উল্লেখিত প্লটের এলিভেশন ২৭ ফুট ধরে নিয়ে এই উচ্চতা ৫০(পঞ্চাশ)ফুটের অনুমোদন দেওয়া হয়। সূত্র 'খ' ও 'গ' এর আলোকে বাংলাদেশ জরিপ অধিদপ্তর কর্তৃক বর্ণিত প্লটের সম্মুখ রাস্তার এলিভেশন ২৩.৪১৯ ফুট হিসেবে প্রত্যয়ন প্রদান করা হয়। সেই প্রেক্ষিতে অনুমোদিত উচ্চতার সহিত ৩.৫৮ (তিন দশমিক পাঁচ আট)ফুট যোগ করে প্রস্তাবিত স্থাপনা/ভবন নির্মাণ করার অনুমতি দেওয়া যেতে পারে।

০৩। স্থাপনা/ভবন নির্মাণে নির্মাণকারী ব্যক্তি/গোষ্ঠী/সংস্থা/প্রতিষ্ঠানকে নিম্নেবর্ণিত শর্ত সমূহ অবশ্যই পালন করতে হবে:


(ক) স্থাপনা/ভবনের সিঁড়িঘর, জলাধার, লিফট, এন্টেনা (যদি থাকে), খুঁটি, প্রতিবন্ধক বাতি ইত্যাদিসহ মোট উচ্চতা অনুমোদিত উচ্চতার মধ্যে সীমাবদ্ধ রাখতে হবে।

(খ) নির্মাণ কাজের জন্য ফ্রেন বা তদজাতীয় কোন যন্ত্রপাতি ব্যবহার করলে সেগুলোও উক্ত উচ্চতার মধ্যে সীমিত রাখতে হবে।

(গ) স্থাপনা/ভবনের চুড়ায় (প্রযোজ্য ক্ষেত্রে) লাল প্রতিবন্ধক বাতি সূর্যাস্ত হতে সূর্যোদয় পর্যন্ত এবং খারাপ আবহাওয়ায় জ্বালিয়ে রাখতে হবে।

০৪। রাজধানী উন্নয়ন কর্তৃপক্ষ/নকশা অনুমোদনকারী সংস্থা প্রস্তাবিত স্থানে উপরোক্ত শর্তাবলীর আলোকে অনুমোদিত উচ্চতার মধ্যে স্থাপনা/ভবন নির্মাণ সীমিত রাখা নিশ্চিত করতে হবে।

০৫। সিএএবি'র ওয়েবসাইট (www.caab.gov.bd)-এ প্রকাশিত অনুমোদিত উচ্চতার ছাড়পত্রটি যাচাই করণের জন্য রাজধানী উন্নয়ন কর্তৃপক্ষ/নকশা অনুমোদনকারী সংস্থাকে অনুরোধ করা যাচ্ছে।



২২-৮-২০২২

মোঃ মাসুদ রানা

উপ-পরিচালক (এটিএম)

ফোন: +৮৮০ ২ ৪৮৯৬২০৩২, Ext. ৩১২০

ফ্যাক্স: ..

ইমেইল: ddats@caab.gov.bd

চেয়ারম্যান, রাজধানী উন্নয়ন কর্তৃপক্ষ, রাজউক ভবন,
ঢাকা।

দৃষ্টি আকর্ষণঃ অথরাইজড অফিসার, অথরাইজড অফিসার-১ (জোন-২), রাজধানী উন্নয়ন কর্তৃপক্ষ, জোনাল অফিস,
উত্তরা, ঢাকা।


স্মারক নম্বর: ৩০.৩১.০০০০.১৪৪.০২.০০২.২২.৪৩৩/১(৩)

তারিখ: ৭ ভাদ্র ১৪২৯

২২ আগস্ট ২০২২

সদয় অবগতি ও কার্যার্থে প্রেরণ করা হল:

- ১) পরিচালক (সিএনএস), পরিচালক(সিএনএস) এর দপ্তর, বাংলাদেশ বেসামরিক বিমান চলাচল কর্তৃপক্ষ(ওয়েব সাইটে প্রকাশের জন্য অনুরোধ করা হল)।
- ২) পরিচালক, জোন-২, রাজধানী উন্নয়ন কর্তৃপক্ষ, জোনাল অফিস, উত্তরা, ঢাকা।
- ৩) জনাব মোখলেছুর রহমান, ঠিকানা- প্লট নং-২০, রোড নং-০৪, সেক্টর-১২, উত্তরা আ/এ, ঢাকা-১২৩০।



২২-৮-২০২২

মোঃ মাসুদ রানা

উপ-পরিচালক (এটিএম)