

যোগাযোগ বিভাগ

ডায়েরী নম্বরঃ ৩৩৮

তারিখঃ ১৫.০৯.১১

বাংলাদেশ বেসামরিক বিমান চলাচল কর্তৃপক্ষ

সদর দপ্তর, কুর্মিটোলা, ঢাকা

এটিএস এন্ড এরোড্রামস বিভাগ

নং-৩০.৩১.০০০০.১৪৪.০৩.০০১.১৮. ৬৭৬৬

তারিখঃ-১৫/০৯/২০১১খ্রিঃ।

প্রতি,  
পরিচালক(যোগাযোগ),  
সিএএবি, সদর দপ্তর,  
কুর্মিটোলা, ঢাকা।

বিষয়ঃ বহুতল ভবন নির্মাণে জন্য প্রদানকৃত উচ্চতার ছাড়পত্র ওয়েব সাইটে প্রকাশ করণ প্রসংগে।

- সূত্র :
- (১) নং-৩০.৩১.০০০০.১৪৪.০৩.০০১.১৮.৩৭০৪, তারিখঃ-২৭/০৮/২০১১খ্রিঃ।
  - (২) নং-৩০.৩১.০০০০.১৪৪.০৩.০০১.১৮.৩৭০৫, তারিখঃ-২৭/০৮/২০১১খ্রিঃ।
  - (৩) নং-৩০.৩১.০০০০.১৪৪.০৩.০০১.১৮.৩৭০৬, তারিখঃ-২৭/০৮/২০১১খ্রিঃ।
  - (৪) নং-৩০.৩১.০০০০.১৪৪.০৩.০০১.১৮.৩৭০৭, তারিখঃ-২৭/০৮/২০১১খ্রিঃ।
  - (৫) নং-৩০.৩১.০০০০.১৪৪.০৩.০০৮.১৮.৩৭০৯, তারিখঃ-২৭/০৮/২০১১খ্রিঃ।
  - (৬) নং-৩০.৩১.০০০০.১৪৪.০৩.০০৮.১৮.৩৭১০, তারিখঃ-২৭/০৮/২০১১খ্রিঃ।
  - (৭) নং-৩০.৩১.০০০০.১৪৪.০৩.০০৮.১৮.৩৭১১, তারিখঃ-২৭/০৮/২০১১খ্রিঃ।
  - (৮) নং-৩০.৩১.০০০০.১৪৪.০৩.০০৮.১৮.৩৭১২, তারিখঃ-২৭/০৮/২০১১খ্রিঃ।
  - (৯) নং-৩০.৩১.০০০০.১৪৪.০৩.০০৮.১৮.৩৭১৩, তারিখঃ-২৭/০৮/২০১১খ্রিঃ।
  - (১০) নং-৩০.৩১.০০০০.১৪৪.০৩.০০৯.১৮.৩৭১৪, তারিখঃ-২৯/০৮/২০১১খ্রিঃ।
  - (১১) নং-৩০.৩১.০০০০.১৪৪.০৩.০০৯.১৮.৩৭১৫, তারিখঃ-২৯/০৮/২০১১খ্রিঃ।
  - (১২) নং-৩০.৩১.০০০০.১৪৪.০৩.০০৯.১৮.৩৭১৬, তারিখঃ-২৯/০৮/২০১১খ্রিঃ।
  - (১৩) নং-৩০.৩১.০০০০.১৪৪.০৩.০১০.১৮.৩৭১৭, তারিখঃ-২৯/০৮/২০১১খ্রিঃ।
  - (১৪) নং-৩০.৩১.০০০০.১৪৪.০৩.০১০.১৮.৩৭১৮, তারিখঃ-২৯/০৮/২০১১খ্রিঃ।
  - (১৫) নং-৩০.৩১.০০০০.১৪৪.০৩.০১০.১৮.৩৭১৯, তারিখঃ-২৯/০৮/২০১১খ্রিঃ।
  - (১৬) নং-৩০.৩১.০০০০.১৪৪.০২.০০৩.১৮.৩৭২০, তারিখঃ-২৯/০৮/২০১১খ্রিঃ।
  - (১৭) নং-৩০.৩১.০০০০.১৪৪.০২.০০৩.১৮.৩৭২১, তারিখঃ-২৯/০৮/২০১১খ্রিঃ।
  - (১৮) নং-৩০.৩১.০০০০.১৪৪.০২.০০৩.১৮.৩৭২২, তারিখঃ-২৯/০৮/২০১১খ্রিঃ।
  - (১৯) নং-৩০.৩১.০০০০.১৪৪.০২.০০৩.১৮.৩৭২৩, তারিখঃ-২৯/০৮/২০১১খ্রিঃ।
  - (২০) নং-৩০.৩১.০০০০.১৪৪.০৬.০০১.১৮.৩৭২৪, তারিখঃ-২৯/০৮/২০১১খ্রিঃ।
  - (২১) নং-৩০.৩১.০০০০.১৪৪.০২.০১৩.১৮.৩৭২৭, তারিখঃ-১১/০৯/২০১১খ্রিঃ।
  - (২২) নং-৩০.৩১.০০০০.১৪৪.০২.০১৩.১৮.৩৭২৮, তারিখঃ-১১/০৯/২০১১খ্রিঃ।

উপরোক্ত বিষয়ে সূত্রোদ্ধিখিত জারীকৃত ২২(বইনং)টি পর সিএএবি'র ওয়েব সাইটে প্রকাশের জন্য অনুরোধ করা হলো(কপি সংযুক্ত)।



(নামঃ মিজানুর রহমান)

উপ-পরিচালক(এটিএস)

বেসামরিক বিমান চলাচল কর্তৃপক্ষ।

ফোনঃ ৮৯০ ১৪ ৩১

ddats@caab.gov.bd

বাংলাদেশ বেসামরিক বিমান চলাচল কর্তৃপক্ষ  
সদর দপ্তর, কুর্মিটোলা, ঢাকা  
এটিএস এন্ড এরোড্রামস বিভাগ

নং-৩০.৩১.০০০০.১৪৪.০৩.০০৭.১৯.৩৭০৪

তারিখঃ- ২৭/০৮/২০১৯খ্রিঃ।

প্রতি,  
চেয়ারম্যান,  
চট্টগ্রাম উন্নয়ন কর্তৃপক্ষ,  
চউক ভবন,  
চট্টগ্রাম।

(মনোযোগঃ নগর পরিকল্পনাবিদ-৩, চট্টগ্রাম উন্নয়ন কর্তৃপক্ষ, চউক ভবন, চট্টগ্রাম।)

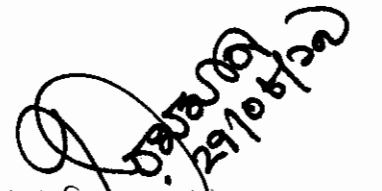
বিষয়ঃ স্থাপনা/ভবন নির্মাণে উচ্চতার ছাড়পত্র প্রদান প্রসংগে।

সূত্রঃ নং-পিউ/বিসিসি-৯৯৩/০২/২০১৮-২০১৯/১৩৭৮, তারিখঃ-০৭/০৭/২০১৯খ্রিঃ।

০১। উপরোক্ত বিষয়ে স্মারিত্বিত পত্রের বরাতে জানানো যাচ্ছে যে, সংশ্লিষ্ট অন্যান্য সরকারী সংস্থা/বিভাগের অনাপত্তি সাপেক্ষে প্রস্তাবিত স্থানে শাহ আমানত আন্তর্জাতিক বিমানবন্দর, চট্টগ্রামের OLS এর আলোকে ANO(AD) A1 এবং ICAO Annex-14 এর নিয়ম অনুযায়ী নিম্নবর্ণিত ছকে প্রদর্শিত উচ্চতা কর্তৃপক্ষ কর্তৃক অনুমোদিত হয়েছে :

ক্রমিক নং	স্থাপনা/ভবন নির্মাণের প্রস্তাবিত স্থান/জমির তফসিল	শাহ আমানত আন্তর্জাতিক বিমানবন্দরের এরোড্রাম এলিভেশন হতে অনুমোদনকৃত উচ্চতা
(ক)	ভৌগোলিক স্থানাংকঃ ২২°১৭' ৪৫.০৯" উঃ, ৯১°৪৭' ১৭.৮৬" পূঃ, মৌজা-দক্ষিণ হালিশহর, আর,এস, দাগ নং-৬৯৯০(অংশ), ৬৯৯১(অংশ) ও বি,এস, দাগ নং-৮৬৯৫(অংশ), ৮৬৯৭(অংশ), থানা-ইপিজেড, জেলা-চট্টগ্রাম।	৬৩(তেষট্টি)ফুট

- ২। স্থাপনা/ভবন নির্মাণে নির্মাণকারী ব্যক্তি/গোষ্ঠী/সংস্থা/প্রতিষ্ঠানকে নিম্নবর্ণিত শর্ত সমূহ অবশ্যই পালন করতে হবে :
- (ক) স্থাপনা/ভবনের সিঁড়িঘর, জলাধার, লিফট, এন্টেনা(যদি থাকে), খুটি, প্রতিবন্ধক বাতি ইত্যাদিসহ মোট উচ্চতা অনুমোদিত উচ্চতার মধ্যে সীমাবদ্ধ রাখতে হবে।
- (খ) নির্মাণ কাজের জন্য ফ্রেন বা তদজাতীয় কোন যন্ত্রপাতি ব্যবহার করলে সেগুলোও উক্ত উচ্চতার মধ্যে সীমিত রাখতে হবে।
- (গ) স্থাপনা/ভবনের চূড়ায় (প্রয়োজ্য ক্ষেত্রে) লাল প্রতিবন্ধক বাতি সূর্যাস্ত হতে সূর্যোদয় পর্যন্ত এবং খারাপ আবহাওয়ায় জ্বালিয়ে রাখতে হবে।
- ৩। শাহ আমানত আন্তর্জাতিক বিমানবন্দরের এরোড্রাম এলিভেশন (Mean Sea Level হতে উচ্চতা) ১৪ ফুট ধরে অবকাঠামো নির্মাণ স্থানের উচ্চতার অনুমোদন দেয়া হয়। নির্মাণ স্থানের এলিভেশন ১৪ ফুটের অতিরিক্ত হলে, অতিরিক্ত উচ্চতা অত্র পত্রের মাধ্যমে প্রদত্ত উচ্চতা হতে বাদ দিয়ে প্রস্তাবিত অবকাঠামো নির্মাণ করতে হবে।
- ৪। চট্টগ্রাম উন্নয়ন কর্তৃপক্ষ প্রস্তাবিত স্থানে উপরোক্ত অনুমোদিত উচ্চতার মধ্যে স্থাপনা/ভবন নির্মাণ সীমিত রাখা নিশ্চিত করবে।



(মোঃ মিজামুর রহমান)  
উপ-পরিচালক(এটিএস)  
বেসামরিক বিমান চলাচল কর্তৃপক্ষ।  
ফোনঃ ৮৯০ ১৪ ৩১  
ddats@caab.gov.bd

অনুলিপি : (জ্যেষ্ঠতার ভিত্তিতে নহে)

- ১। বিমানবন্দর ব্যবস্থাপক, শাহ আমানত আন্তর্জাতিক বিমানবন্দর, চট্টগ্রাম।  
২। জনাব মুহাম্মদ ইলিয়াছ, পিতা-মৃত আহমদ মিয়া সওদাগর, সাং-আতর আলী  
মহাজন পাড়া, ডাক+থানা-বন্দর, জিলা-চট্টগ্রাম।

[www.caab.gov.bd](http://www.caab.gov.bd) ওয়েব  
সাইটের মাধ্যমে Cross Check  
করার জন্য অনুরোধ করা হলো।

বাংলাদেশ বেসামরিক বিমান চলাচল কর্তৃপক্ষ  
সদর দপ্তর, কুর্মিটোলা, ঢাকা  
এটিএস এন্ড এরোড্রামস বিভাগ

নং-৩০.৩১.০০০০.১৪৪.০৩.০০৭.১৯.৬৭০৫

তারিখঃ- ২৭/০৮/২০১৯খ্রিঃ।

প্রতি,  
চেয়ারম্যান,  
চট্টগ্রাম উন্নয়ন কর্তৃপক্ষ,  
চট্টগ্রাম ভবন,  
চট্টগ্রাম।

(মনোযোগঃ নগর পরিকল্পনাবিদ-৩, চট্টগ্রাম উন্নয়ন কর্তৃপক্ষ, চট্টগ্রাম ভবন, চট্টগ্রাম।)

বিষয়ঃ স্থাপনা/ভবন নির্মাণে উচ্চতার ছাড়পত্র প্রদান প্রসঙ্গে।

সূত্রঃ নং-পিউ/বিসিসি-৯৯২/০২/২০১৮-২০১৯/১৩৭৭, তারিখঃ-০৭/০৭/২০১৯খ্রিঃ।

০১। উপরোক্ত বিষয়ে সূত্রোল্লিখিত পত্রের বরাতে জানানো যাচ্ছে যে, সংশ্লিষ্ট অন্যান্য সরকারী সংস্থা/বিভাগের অনাপত্তি সাপেক্ষে প্রস্তাবিত স্থানে শাহ আমানত আন্তর্জাতিক বিমানবন্দর, চট্টগ্রামের OLS এর আলোকে ANO(AD) A1 এবং ICAO Annex-14 এর নিয়ম অনুযায়ী নিম্নেবর্ণিত ছকে প্রদর্শিত উচ্চতা কর্তৃপক্ষ কর্তৃক অনুমোদিত হয়েছে :

ক্রমিক নং	স্থাপনা/ভবন নির্মাণের প্রস্তাবিত স্থান/জমির তফসিল	শাহ আমানত আন্তর্জাতিক বিমানবন্দরের এরোড্রাম এলিভেশন হতে অনুমোদনকৃত উচ্চতা
(ক)	ভৌগলিক স্থানাংকঃ ২২°১৮' ০১.১২" উঃ, ৯১°৪৭' ২৭.৭৮" পূঃ, মৌজা-দক্ষিণ হালিশহর, আর,এস, দাগ নং-৮২০১(অংশ) ও বি,এস, দাগ নং- ৮১৭৪(অংশ), থানা-ইপিজেড, জেলা-চট্টগ্রাম।	৬৩(তেষট্টি)ফুট

- ২। স্থাপনা/ভবন নির্মাণে নির্মাণকারী ব্যক্তি/গোষ্ঠী/সংস্থা/প্রতিষ্ঠানকে নিম্নেবর্ণিত শর্ত সমূহ অবশ্যই পালন করতে হবে :
- (ক) স্থাপনা/ভবনের সিঁড়িঘর, জলাধার, লিফট, এন্টেনা(যদি থাকে), খুঁটি, প্রতিবন্ধক বাতি ইত্যাদিসহ মোট উচ্চতা অনুমোদিত উচ্চতার মধ্যে সীমাবদ্ধ রাখতে হবে।
- (খ) নির্মাণ কাজের জন্য ফ্রেন বা তদজাতীয় কোন যন্ত্রপাতি ব্যবহার করলে সেগুলোও উক্ত উচ্চতার মধ্যে সীমিত রাখতে হবে।
- (গ) স্থাপনা/ভবনের চূড়ায় (প্রযোজ্য ক্ষেত্রে) লাল প্রতিবন্ধক বাতি সূর্যাস্ত হতে সূর্যোদয় পর্যন্ত এবং খারাপ আবহাওয়ায় জ্বালিয়ে রাখতে হবে।
- ৩। শাহ আমানত আন্তর্জাতিক বিমানবন্দরের এরোড্রাম এলিভেশন (Mean Sea Level হতে উচ্চতা) ১৪ ফুট ধরে অবকাঠামো নির্মাণ স্থানের উচ্চতার অনুমোদন দেয়া হয়। নির্মাণ স্থানের এলিভেশন ১৪ ফুটের অতিরিক্ত হলে, অতিরিক্ত উচ্চতা অত্র পত্রের মাধ্যমে প্রদত্ত উচ্চতা হতে বাদ দিয়ে প্রস্তাবিত অবকাঠামো নির্মাণ করতে হবে।
- ৪। চট্টগ্রাম উন্নয়ন কর্তৃপক্ষ প্রস্তাবিত স্থানে উপরোক্ত অনুমোদিত উচ্চতার মধ্যে স্থাপনা/ভবন নির্মাণ সীমিত রাখা নিশ্চিত করবে।

(মোঃ মিজানুর রহমান)  
উপ-পরিচালক(এটিএস)  
বেসামরিক বিমান চলাচল কর্তৃপক্ষ।  
ফোনঃ ৮৯০ ১৪ ৩১  
ddats@caab.gov.bd

অনুলিপি : (জ্যেষ্ঠতার ভিত্তিতে নহে)

- ১। বিমানবন্দর ব্যবস্থাপক, শাহ আমানত আন্তর্জাতিক বিমানবন্দর, চট্টগ্রাম।  
২। জনাব মুহাম্মদ জমির উদ্দিন গং, পিতা-মৃত মোঃ জালাল উদ্দিন, সাং-দক্ষিণ হালিশহর, ৩৯নং ওয়ার্ড, ডাক+থানা-বন্দর, জেলা-চট্টগ্রাম।

[www.caab.gov.bd](http://www.caab.gov.bd) ওয়েব  
সাইটের মাধ্যমে Cross Check  
করার জন্য অনুরোধ করা হলো।

বাংলাদেশ বেসামরিক বিমান চলাচল কর্তৃপক্ষ  
সদর দপ্তর, কুর্মিটোলা, ঢাকা  
এটিএস এন্ড এরোড্রামস বিভাগ

নং-৩০.৩১.০০০০.১৪৪.০৩.০০৭.১৯. ৬৭০৬

তারিখঃ- ২৭/০৮/২০১৯খ্রিঃ।

প্রতি,  
চেয়ারম্যান,  
চট্টগ্রাম উন্নয়ন কর্তৃপক্ষ,  
চট্টগ্রাম ভবন,  
চট্টগ্রাম।

(মনোবোধ্যঃ নগর পরিকল্পনাবিদ-৩, চট্টগ্রাম উন্নয়ন কর্তৃপক্ষ, চট্টগ্রাম ভবন, চট্টগ্রাম।)

বিষয়ঃ স্থাপনা/ভবন নির্মাণে উচ্চতার ছাড়পত্র প্রদান প্রসঙ্গে।

সূত্রঃ নং-পিউ/বিসিসি-৯৯৫/০২/২০১৮-২০১৯/১৩৭৬, তারিখঃ-৩০/০৬/২০১৯খ্রিঃ।

০১। উপরোক্ত বিষয়ে সূত্রোল্লিখিত পত্রের বরাতে জানানো যাচ্ছে যে, সংশ্লিষ্ট অন্যান্য সরকারী সংস্থা/বিভাগের অনাপত্তি সাপেক্ষে প্রস্তাবিত স্থানে শাহ আমানত আন্তর্জাতিক বিমানবন্দর, চট্টগ্রামের OLS এর আলোকে ANO(AD) A1 এবং ICAO Annex-14 এর নিয়ম অনুযায়ী নিম্নেবর্ণিত ছকে প্রদর্শিত উচ্চতা কর্তৃপক্ষ কর্তৃক অনুমোদিত হয়েছে :

ক্রমিক নং	স্থাপনা/ভবন নির্মাণের প্রস্তাবিত স্থান/জমির তফসিল	শাহ আমানত আন্তর্জাতিক বিমানবন্দরের এরোড্রাম এলিভেশন হতে অনুমোদনকৃত উচ্চতা
(ক)	ভৌগোলিক স্থানাংকঃ ২২°১৭' ৩৯.৯৫" উঃ, ৯১°৪৭' ০৯.০৭" পূঃ, মৌজা-দক্ষিণ হালিশহর, আর,এস, দাগ নং-৬৯০৮(অংশ) ও বি,এস, দাগ নং- ৮৫৭৬(অংশ), থানা-বন্দর, জেলা-চট্টগ্রাম।	৭১(একাত্তর)ফুট

- ২। স্থাপনা/ভবন নির্মাণে নির্মাণকারী ব্যক্তি/গোষ্ঠী/সংস্থা/প্রতিষ্ঠানকে নিম্নেবর্ণিত শর্ত সমূহ অবশ্যই পালন করতে হবে :
- (ক) স্থাপনা/ভবনের সিঁড়িঘর, জলাধার, লিফট, এস্টেনা(যদি থাকে), খুঁটি, প্রতিবন্ধক বাতি ইত্যাদিসহ মোট উচ্চতা অনুমোদিত উচ্চতার মধ্যে সীমাবদ্ধ রাখতে হবে।
- (খ) নির্মাণ কাজের জন্য ট্রেন বা তদজাতীয় কোন যন্ত্রপাতি ব্যবহার করলে সেগুলোও উক্ত উচ্চতার মধ্যে সীমিত রাখতে হবে।
- (গ) স্থাপনা/ভবনের চূড়ায় (প্রযোজ্য ক্ষেত্রে) লাল প্রতিবন্ধক বাতি সূর্যাস্ত হতে সূর্যোদয় পর্যন্ত এবং খারাপ আবহাওয়ায় জ্বালিয়ে রাখতে হবে।
- ৩। শাহ আমানত আন্তর্জাতিক বিমানবন্দরের এরোড্রাম এলিভেশন (Mean Sea Level হতে উচ্চতা) ১৪ ফুট ধরে অবকাঠামো নির্মাণ স্থানের উচ্চতার অনুমোদন দেয়া হয়। নির্মাণ স্থানের এলিভেশন ১৪ ফুটের অতিরিক্ত হলে, অতিরিক্ত উচ্চতা অত্র পত্রের মাধ্যমে প্রদত্ত উচ্চতা হতে বাদ দিয়ে প্রস্তাবিত অবকাঠামো নির্মাণ করতে হবে।
- ৪। চট্টগ্রাম উন্নয়ন কর্তৃপক্ষ প্রস্তাবিত স্থানে উপরোক্ত অনুমোদিত উচ্চতার মধ্যে স্থাপনা/ভবন নির্মাণ সীমিত রাখা নিশ্চিত করবে।

(মোঃ মিজানুর রহমান)  
উপ-পরিচালক(এটিএস)  
বেসামরিক বিমান চলাচল কর্তৃপক্ষ।  
ফোনঃ ৮৯০ ১৪ ৩১  
ddats@caab.gov.bd

অনুলিপি : (জ্যেষ্ঠতার ভিত্তিতে নহে)

- ১। বিমানবন্দর ব্যবস্থাপক, শাহ আমানত আন্তর্জাতিক বিমানবন্দর, চট্টগ্রাম।  
২। জনাব মোঃ শাহ জালাল গং, সর্বপিতা-মৃত আব্দুস সালাম, সাং-৩৯নং ওয়ার্ড,  
দক্ষিণ হালিশহর, থানা-বন্দর, চট্টগ্রাম।

www.caab.gov.bd ওয়েব  
সাইটের মাধ্যমে Cross Check  
করার জন্য অনুরোধ করা হলো।

বাংলাদেশ বেসামরিক বিমান চলাচল কর্তৃপক্ষ

সদর দপ্তর, কুর্মিটোলা, ঢাকা

এটিএস এন্ড এরোড্রামস বিভাগ

নং-৩০.৩১.০০০০.১৪৪.০৩.০০৭.১৯. ৩৭০৭

তারিখঃ- ২৭/০৮/২০১৯খ্রিঃ।

প্রতি,  
চেয়ারম্যান,  
চট্টগ্রাম উন্নয়ন কর্তৃপক্ষ,  
চট্টগ্রাম ভবন,  
চট্টগ্রাম।

(মনোযোগঃ নগর পরিকল্পনাবিদ-৩, চট্টগ্রাম উন্নয়ন কর্তৃপক্ষ, চট্টগ্রাম ভবন, চট্টগ্রাম।)


বিষয়ঃ স্থাপনা/ভবন নির্মাণে উচ্চতার ছাড়পত্র প্রদান প্রসংগে।

সূত্রঃ নং-পিউ/বিসিসি-৯৯৬/০২/২০১৮-২০১৯/১৩৭৫, তারিখঃ-০৭/০৬/২০১৯খ্রিঃ।

০১। উপরোক্ত বিষয়ে সূত্রোল্লিখিত পত্রের বরাতে জানানো যাচ্ছে যে, সংশ্লিষ্ট অন্যান্য সরকারী সংস্থা/বিভাগের অনাপত্তি সাপেক্ষে প্রস্তাবিত স্থানে শাহ আমানত আন্তর্জাতিক বিমানবন্দর, চট্টগ্রামের OLS এর আলোকে ANO(AD) A1 এবং ICAO Annex-14 এর নিয়ম অনুযায়ী নিম্নবর্ণিত ছকে প্রদর্শিত উচ্চতা কর্তৃপক্ষ কর্তৃক অনুমোদিত হয়েছে :

ক্রমিক নং	স্থাপনা/ভবন নির্মাণের প্রস্তাবিত স্থান/জমির তফসিল	শাহ আমানত আন্তর্জাতিক বিমানবন্দরের এরোড্রাম এলিভেশন হতে অনুমোদনকৃত উচ্চতা
(ক)	ভৌগলিক স্থানাংকঃ ২২°১৭' ৩৯.৩৫" উঃ, ৯১°৪৭' ০৯.২২" পূঃ, মৌজা-দক্ষিণ হালিশহর, আর,এস, দাগ নং-৬৯০৮(অংশ) ও বি,এস, দাগ নং- ৮৫৭৬(অংশ), থানা-বন্দর, জেলা-চট্টগ্রাম।	৭১(একাত্তর)ফুট

- ২। স্থাপনা/ভবন নির্মাণে নির্মাণকারী ব্যক্তি/গোষ্ঠী/সংস্থা/প্রতিষ্ঠানকে নিম্নবর্ণিত শর্ত সমূহ অবশ্যই পালন করতে হবে :
- (ক) স্থাপনা/ভবনের সিঁড়িঘর, জলাধার, লিফট, এন্টেনা(যদি থাকে), খুঁটি, প্রতিবন্ধক বাতি ইত্যাদিসহ মোট উচ্চতা অনুমোদিত উচ্চতার মধ্যে সীমাবদ্ধ রাখতে হবে।
- (খ) নির্মাণ কাজের জন্য ফ্রেন বা তদজাতীয় কোন যন্ত্রপাতি ব্যবহার করলে সেগুলোও উক্ত উচ্চতার মধ্যে সীমিত রাখতে হবে।
- (গ) স্থাপনা/ভবনের চূড়ায় (প্রযোজ্য ক্ষেত্রে) লাল প্রতিবন্ধক বাতি সূর্যাস্ত হতে সূর্যোদয় পর্যন্ত এবং খারাপ আবহাওয়ায় জ্বালিয়ে রাখতে হবে।
- ৩। শাহ আমানত আন্তর্জাতিক বিমানবন্দরের এরোড্রাম এলিভেশন (Mean Sea Level হতে উচ্চতা) ১৪ ফুট ধরে অবকাঠামো নির্মাণ স্থানের উচ্চতার অনুমোদন দেয়া হয়। নির্মাণ স্থানের এলিভেশন ১৪ ফুটের অতিরিক্ত হলে, অতিরিক্ত উচ্চতা অত্র পত্রের মাধ্যমে প্রদত্ত উচ্চতা হতে বাদ দিয়ে প্রস্তাবিত অবকাঠামো নির্মাণ করতে হবে।
- ৪। চট্টগ্রাম উন্নয়ন কর্তৃপক্ষ প্রস্তাবিত স্থানে উপরোক্ত অনুমোদিত উচ্চতার মধ্যে স্থাপনা/ভবন নির্মাণ সীমিত রাখা নিশ্চিত করবে।

  
(মোঃ মিজানুর রহমান)  
উপ-পরিচালক (এটিএস)

বেসামরিক বিমান চলাচল কর্তৃপক্ষ।

ফোনঃ ৮৯০ ১৪ ৩১

ddats@caab.gov.bd

অনুলিপি : (জ্যেষ্ঠতার ভিত্তিতে নহে)

- ১। বিমানবন্দর ব্যবস্থাপক, শাহ আমানত আন্তর্জাতিক বিমানবন্দর, চট্টগ্রাম।  
২। জনাবা মিনুয়ারা বেগম, স্বামী-জমির হোসেন, সাং-বেচাগাজীর বাড়ী, ওয়াশিল  
চৌধুরী পাড়া, মধ্যম হালিশহর, ডাকঘর-বন্দর, থানা-বন্দর, চট্টগ্রাম।

[www.caab.gov.bd](http://www.caab.gov.bd) ওয়েব  
সাইটের মাধ্যমে Cross Check  
করার জন্য অনুরোধ করা হলো।

বাংলাদেশ বেসামরিক বিমান চলাচল কর্তৃপক্ষ

সদর দপ্তর, কুর্মিটোলা, ঢাকা

এটিএস এন্ড এরোড্রামস বিভাগ

নং-৩০.৩১.০০০০.১৪৪.০৩.০০৮.১৯.৩৭০০১

তারিখঃ- ২৭/০৮/২০১৯খ্রিঃ।

প্রতি,

চেয়ারম্যান,

চট্টগ্রাম উন্নয়ন কর্তৃপক্ষ,

চউক ভবন,

চট্টগ্রাম।

(মনোযোগঃ নগর পরিকল্পনাবিদ-৩, চট্টগ্রাম উন্নয়ন কর্তৃপক্ষ, চউক ভবন, চট্টগ্রাম।)

বিষয়ঃ স্থাপনা/ভবন নির্মাণে উচ্চতার ছাড়পত্র প্রদান প্রসংগে।

সূত্রঃ নং-পিউ/বিসিসি-৮৮০/০২/২০১৮-২০১৯/১২৩৪, তারিখঃ-৩০/০৫/২০১৯খ্রিঃ।

০১। উপরোক্ত বিষয়ে সূত্রোল্লিখিত পত্রের বরাতে জানানো যাচ্ছে যে, সংশ্লিষ্ট অন্যান্য সরকারী সংস্থা/বিভাগের অনাপত্তি সাপেক্ষে প্রস্তাবিত স্থানে শাহ আমানত আন্তর্জাতিক বিমানবন্দর, চট্টগ্রামের OLS এর আলোকে ANO(AD) A1 এবং ICAO Annex-14 এর নিয়ম অনুযায়ী নিম্নবর্ণিত ছকে প্রদর্শিত উচ্চতা কর্তৃপক্ষ কর্তৃক অনুমোদিত হয়েছে :

ক্রমিক নং	স্থাপনা/ভবন নির্মাণের প্রস্তাবিত স্থান/জমির তফসিল	শাহ আমানত আন্তর্জাতিক বিমানবন্দরের এরোড্রাম এলিভেশন হতে অনুমোদনকৃত উচ্চতা
(ক)	ভৌগলিক স্থানাংকঃ ২২°১৫' ০৯.৫১" উঃ, ৯১°৪৬' ৪০.৭২" পূঃ, মৌজা-দক্ষিণ পতেঙ্গা, আর,এস, দাগ নং-৫১১৬(অংশ) ও বি,এস, দাগ নং- ৬৫৫৩(অংশ), ৬৫৫৪(অংশ), থানা-পতেঙ্গা, জেলা-চট্টগ্রাম।	৬৭(সাতষষ্টি)ফুট

- ২। স্থাপনা/ভবন নির্মাণে নির্মাণকারী ব্যক্তি/গোষ্ঠী/সংস্থা/প্রতিষ্ঠানকে নিম্নবর্ণিত শর্ত সমূহ অবশ্যই পালন করতে হবে :
- (ক) স্থাপনা/ভবনের সিঁড়িঘর, জলাধার, লিফট, এন্টেনা(যদি থাকে), খুটি, প্রতিবন্ধক বাতি ইত্যাদিসহ মোট উচ্চতা অনুমোদিত উচ্চতার মধ্যে সীমাবদ্ধ রাখতে হবে।
- (খ) নির্মাণ কাজের জন্য ক্রেন বা তদজাতীয় কোন যন্ত্রপাতি ব্যবহার করলে সেগুলোও উক্ত উচ্চতার মধ্যে সীমিত রাখতে হবে।
- (গ) স্থাপনা/ভবনের চূড়ায় (প্রযোজ্য ক্ষেত্রে) লাল প্রতিবন্ধক বাতি সূর্যাস্ত হতে সূর্যোদয় পর্যন্ত এবং খারাপ আবহাওয়ায় জ্বালিয়ে রাখতে হবে।
- ৩। শাহ আমানত আন্তর্জাতিক বিমানবন্দরের এরোড্রাম এলিভেশন (Mean Sea Level হতে উচ্চতা) ১৪ ফুট ধরে অবকাঠামো নির্মাণ স্থানের উচ্চতার অনুমোদন দেয়া হয়। নির্মাণ স্থানের এলিভেশন ১৪ ফুটের অতিরিক্ত হলে, অতিরিক্ত উচ্চতা অত্র পত্রের মাধ্যমে প্রদত্ত উচ্চতা হতে বাদ দিয়ে প্রস্তাবিত অবকাঠামো নির্মাণ করতে হবে।
- ৪। চট্টগ্রাম উন্নয়ন কর্তৃপক্ষ প্রস্তাবিত স্থানে উপরোক্ত অনুমোদিত উচ্চতার মধ্যে স্থাপনা/ভবন নির্মাণ সীমিত রাখা নিশ্চিত করবে।

(মোঃ মিজানুর রহমান)

উপ-পরিচালক(এটিএস)

বেসামরিক বিমান চলাচল কর্তৃপক্ষ।

ফোনঃ ৮৯০ ১৪ ৩১

ddats@caab.gov.bd

অনুলিপি : (জ্যেষ্ঠতার ভিত্তিতে নহে)

১। বিমানবন্দর ব্যবস্থাপক, শাহ আমানত আন্তর্জাতিক বিমানবন্দর, চট্টগ্রাম।

২। জনাব মজিবুল হাসান জাহিদ, পিতা-নজিবুল হক, সাং-মালিবাগ মাজার রোড,  
ডাক-শান্তিনগর, থানা-মতিঝিল, ঢাকা।

www.caab.gov.bd ওয়েব  
সাইটের মাধ্যমে Cross Check  
করার জন্য অনুরোধ করা হলো।

বাংলাদেশ বেসামরিক বিমান চলাচল কর্তৃপক্ষ

সদর দপ্তর, কুর্মিটোলা, ঢাকা

এটিএস এন্ড এরোড্রামস বিভাগ

নং-৩০.৩১.০০০০.১৪৪.০৩.০০৮.১৯. ৩৭১০

তারিখঃ- ২৭/০৮/২০১৯খ্রিঃ।

প্রতি,  
চেয়ারম্যান,  
চট্টগ্রাম উন্নয়ন কর্তৃপক্ষ,  
চট্টক ভবন,  
চট্টগ্রাম।

(মনোযোগঃ নগর পরিকল্পনাবিদ-৩, চট্টগ্রাম উন্নয়ন কর্তৃপক্ষ, চট্টক ভবন, চট্টগ্রাম।)


বিষয়ঃ স্থাপনা/ভবন নির্মাণে উচ্চতার ছাড়পত্র প্রদান প্রসংগে।

সূত্রঃ নং-পিউ/বিসিসি-৬৩২/০২/২০১৮-২০১৯/১৩৪১, তারিখঃ-৩০/০৬/২০১৯খ্রিঃ।

০১। উপরোক্ত বিষয়ে সূত্রোল্লিখিত পত্রের বরাতে জানানো যাচ্ছে যে, সংশ্লিষ্ট অন্যান্য সরকারী সংস্থা/বিভাগের অনাপত্তি সাপেক্ষে প্রস্তাবিত স্থানে শাহ আমানত আন্তর্জাতিক বিমানবন্দর, চট্টগ্রামের OLS এর আলোকে ANO(AD) A1 এবং ICAO Annex-14 এর নিয়ম অনুযায়ী নিম্নলিখিত ছকে প্রদর্শিত উচ্চতা কর্তৃপক্ষ কর্তৃক অনুমোদিত হয়েছে :

ক্রমিক নং	স্থাপনা/ভবন নির্মাণের প্রস্তাবিত স্থান/জমির তফসিল	শাহ আমানত আন্তর্জাতিক বিমানবন্দরের এরোড্রাম এলিভেশন হতে অনুমোদনকৃত উচ্চতা
(ক)	ভৌগলিক স্থানাংকঃ ২২°১৫' ১২.৭৭" উঃ, ৯১°৪৮' ২৯.১২" পূঃ, মৌজা-দক্ষিণ পতেঙ্গা, আর,এস, দাগ নং-৭৫০০(অংশ) ও বি,এস, দাগ নং- ৯০৭২(অংশ), থানা-পতেঙ্গা, জেলা-চট্টগ্রাম।	৭১(একাত্তর)ফুট

- ২। স্থাপনা/ভবন নির্মাণে নির্মাণকারী ব্যক্তি/গোষ্ঠী/সংস্থা/প্রতিষ্ঠানকে নিম্নলিখিত শর্ত সমূহ অবশ্যই পালন করতে হবে :
- (ক) স্থাপনা/ভবনের সিঁড়িঘর, জলাধার, লিফট, এন্টেনা(যদি থাকে), খুঁটি, প্রতিবন্ধক বাতি ইত্যাদিসহ মোট উচ্চতা অনুমোদিত উচ্চতার মধ্যে সীমাবদ্ধ রাখতে হবে।
- (খ) নির্মাণ কাজের জন্য ট্রেন বা তদজাতীয় কোন যন্ত্রপাতি ব্যবহার করলে সেগুলোও উক্ত উচ্চতার মধ্যে সীমিত রাখতে হবে।
- (গ) স্থাপনা/ভবনের চূড়ায় (প্রযোজ্য ক্ষেত্রে) লাল প্রতিবন্ধক বাতি সূর্যাস্ত হতে সূর্যোদয় পর্যন্ত এবং খারাপ আবহাওয়ায় জ্বালিয়ে রাখতে হবে।
- ৩। শাহ আমানত আন্তর্জাতিক বিমানবন্দরের এরোড্রাম এলিভেশন (Mean Sea Level হতে উচ্চতা) ১৪ ফুট ধরে অবকাঠামো নির্মাণ স্থানের উচ্চতার অনুমোদন দেয়া হয়। নির্মাণ স্থানের এলিভেশন ১৪ ফুটের অতিরিক্ত হলে, অতিরিক্ত উচ্চতা অত্র পত্রের মাধ্যমে প্রদত্ত উচ্চতা হতে বাদ দিয়ে প্রস্তাবিত অবকাঠামো নির্মাণ করতে হবে।
- ৪। চট্টগ্রাম উন্নয়ন কর্তৃপক্ষ প্রস্তাবিত স্থানে উপরোক্ত অনুমোদিত উচ্চতার মধ্যে স্থাপনা/ভবন নির্মাণ সীমিত রাখা নিশ্চিত করবে।



(মোঃ মিজানুর রহমান)  
উপ-পরিচালক (এটিএস)

বেসামরিক বিমান চলাচল কর্তৃপক্ষ।

ফোনঃ ৮৯০ ১৪ ৩১

ddats@caab.gov.bd

অনুলিপি : (জ্যেষ্ঠতার ভিত্তিতে নহে)

- ১। বিমানবন্দর ব্যবস্থাপক, শাহ আমানত আন্তর্জাতিক বিমানবন্দর, চট্টগ্রাম।  
২। জনাব মোঃ জাহেদুল করিম গং, সর্বপিতা-মৃত মফজল আহাম্মদ, সাং-দক্ষিণ  
পতেঙ্গা, মাইজ পাড়া, ডাক-মধ্যম পতেঙ্গা, থানা-পতেঙ্গা, চট্টগ্রাম।

[www.caab.gov.bd](http://www.caab.gov.bd) ওয়েব  
সাইটের মাধ্যমে Cross Check  
করার জন্য অনুরোধ করা হলো।

বাংলাদেশ বেসামরিক বিমান চলাচল কর্তৃপক্ষ  
সদর দপ্তর, কুর্মিটোলা, ঢাকা  
এটিএস এন্ড এরোড্রামস বিভাগ

নং-৩০.৩১.০০০০.১৪৪.০৩.০০৮.১৯.৬৭১১

তারিখঃ- ২৭/০৮/২০১৯খ্রিঃ।

প্রতি,  
চেয়ারম্যান,  
চট্টগ্রাম উন্নয়ন কর্তৃপক্ষ,  
চউক ভবন,  
চট্টগ্রাম।

(মনোযোগঃ নগর পরিকল্পনাবিদ-৩, চট্টগ্রাম উন্নয়ন কর্তৃপক্ষ, চউক ভবন, চট্টগ্রাম।)

বিষয়ঃ স্থাপনা/ভবন নির্মাণে উচ্চতার ছাড়পত্র প্রদান প্রসঙ্গে।

সূত্রঃ নং-পিউ/বিসিসি-৬৩৫/০২/২০১৮-২০১৯/১৩৪২, তারিখঃ-৩০/০৬/২০১৯খ্রিঃ।

০১। উপরোক্ত বিষয়ে সূত্রোল্লিখিত পত্রের বরাতে জানানো যাচ্ছে যে, সংশ্লিষ্ট অন্যান্য সরকারী সংস্থা/বিভাগের অনাপত্তি সাপেক্ষে প্রস্তাবিত স্থানে শাহ আমানত আন্তর্জাতিক বিমানবন্দর, চট্টগ্রামের OLS এর আলোকে ANO(AD) A1 এবং ICAO Annex-14 এর নিয়ম অনুযায়ী নিম্নবর্ণিত ছকে প্রদর্শিত উচ্চতা কর্তৃপক্ষ কর্তৃক অনুমোদিত হয়েছে :

ক্রমিক নং	স্থাপনা/ভবন নির্মাণের প্রস্তাবিত স্থান/জমির তফসিল	শাহ আমানত আন্তর্জাতিক বিমানবন্দরের এরোড্রাম এলিভেশন হতে অনুমোদনকৃত উচ্চতা
(ক)	ভৌগলিক স্থানাংকঃ ২২°১৫' ১৮.৩৫" উঃ, ৯১°৪৮' ৪০.৬২" পূঃ, মৌজা-দক্ষিণ পতেঙ্গা, আর,এস, দাগ নং-৫৯৩৪(অংশ), ৫৯৩৬(অংশ), ৫৯৩৭(অংশ) ও বি,এস, দাগ নং-৭৯১০(অংশ), ৭৯১১(অংশ), থানা-বন্দর, জেলা-চট্টগ্রাম।	৭১(একাত্তর)ফুট

- ২। স্থাপনা/ভবন নির্মাণে নির্মাণকারী ব্যক্তি/গোষ্ঠী/সংস্থা/প্রতিষ্ঠানকে নিম্নবর্ণিত শর্ত সমূহ অবশ্যই পালন করতে হবে :
- (ক) স্থাপনা/ভবনের সিঁড়িঘর, জলাধার, লিফট, এন্টেনা(যদি থাকে), খুঁটি, প্রতিবন্ধক বাতি ইত্যাদিসহ মোট উচ্চতা অনুমোদিত উচ্চতার মধ্যে সীমাবদ্ধ রাখতে হবে।
- (খ) নির্মাণ কাজের জন্য ফ্রেন বা তদজাতীয় কোন যন্ত্রপাতি ব্যবহার করলে সেগুলোও উক্ত উচ্চতার মধ্যে সীমিত রাখতে হবে।
- (গ) স্থাপনা/ভবনের চূড়ায় (প্রযোজ্য ক্ষেত্রে) লাল প্রতিবন্ধক বাতি সূর্যাস্ত হতে সূর্যোদয় পর্যন্ত এবং খারাপ আবহাওয়ায় জ্বালিয়ে রাখতে হবে।
- ৩। শাহ আমানত আন্তর্জাতিক বিমানবন্দরের এরোড্রাম এলিভেশন (Mean Sea Level হতে উচ্চতা) ১৪ ফুট ধরে অবকাঠামো নির্মাণ স্থানের উচ্চতার অনুমোদন দেয়া হয়। নির্মাণ স্থানের এলিভেশন ১৪ ফুটের অতিরিক্ত হলে, অতিরিক্ত উচ্চতা অত্র পত্রের মাধ্যমে প্রদত্ত উচ্চতা হতে বাদ দিয়ে প্রস্তাবিত অবকাঠামো নির্মাণ করতে হবে।
- ৪। চট্টগ্রাম উন্নয়ন কর্তৃপক্ষ প্রস্তাবিত স্থানে উপরোক্ত অনুমোদিত উচ্চতার মধ্যে স্থাপনা/ভবন নির্মাণ সীমিত রাখা নিশ্চিত করবে।

(মোঃ মিজানুর রহমান)  
উপ-পরিচালক (এটিএস)  
বেসামরিক বিমান চলাচল কর্তৃপক্ষ।  
ফোনঃ ৮৯০ ১৪ ৩১  
ddats@caab.gov.bd

অনুলিপি : (জ্যেষ্ঠতার ভিত্তিতে নহে)

- ১। বিমানবন্দর ব্যবস্থাপক, শাহ আমানত আন্তর্জাতিক বিমানবন্দর, চট্টগ্রাম।  
২। জনাব মোহাম্মদ রাজা মিয়া, পিতা-আমজাদ আলী, সাং-দক্ষিণ পতেঙ্গা, মাইজ  
পাড়া, ডাক-মধ্যম পতেঙ্গা, থানা-পতেঙ্গা, চট্টগ্রাম।

[www.caab.gov.bd](http://www.caab.gov.bd) ওয়েব  
সাইটের মাধ্যমে Cross Check  
করার জন্য অনুরোধ করা হলো।



বাংলাদেশ বেসামরিক বিমান চলাচল কর্তৃপক্ষ  
সদর দপ্তর, কুর্মিটোলা, ঢাকা  
এটিএস এন্ড এরোড্রামস বিভাগ

নং-৩০.৩১.০০০০.১৪৪.০৩.০০৮.১৯.৬৭১২

তারিখঃ- ২৭/০৮/২০১৯খ্রিঃ।

প্রতি,  
চেয়ারম্যান,  
চট্টগ্রাম উন্নয়ন কর্তৃপক্ষ,  
চট্টক ভবন,  
চট্টগ্রাম।

(মনোযোগঃ নগর পরিকল্পনাবিদ-৩, চট্টগ্রাম উন্নয়ন কর্তৃপক্ষ, চট্টক ভবন, চট্টগ্রাম।)

বিষয়ঃ স্থাপনা/ভবন নির্মাণে উচ্চতার ছাড়পত্র প্রদান প্রসঙ্গে।

সূত্রঃ নং-পিউ/বিসিসি-৭৬৯/০২/২০১৮-২০১৯/১৩৭৫, তারিখঃ-৩০/০৬/২০১৯খ্রিঃ।

০১। উপরোক্ত বিষয়ে সূত্রোল্লিখিত পত্রের বরাতে জানানো যাচ্ছে যে, সংশ্লিষ্ট অন্যান্য সরকারী সংস্থা/বিভাগের অনাপত্তি সাপেক্ষে প্রস্তাবিত স্থানে শাহ আমানত আন্তর্জাতিক বিমানবন্দর, চট্টগ্রামের OLS এর আলোকে ANO(AD) A1 এবং ICAO Annex-14 এর নিয়ম অনুযায়ী নিম্নবর্ণিত ছকে প্রদর্শিত উচ্চতা কর্তৃপক্ষ কর্তৃক অনুমোদিত হয়েছে :

ক্রমিক নং	স্থাপনা/ভবন নির্মাণের প্রস্তাবিত স্থান/জমির তফসিল	শাহ আমানত আন্তর্জাতিক বিমানবন্দরের এরোড্রাম এলিভেশন হতে অনুমোদনকৃত উচ্চতা
(ক)	ভৌগলিক স্থানাংকঃ ২২°১৬' ৩৭.২৬" উঃ, ৯১°৪৭' ০৫.৭৪" পূঃ, মৌজা-উত্তর পতেঙ্গা, আর,এস, দাগ নং-৩৫৪৫(অংশ) ও বি,এস, দাগ নং- ৬০৯৩(অংশ), ৬০৯২(অংশ), থানা-পতেঙ্গা, জেলা-চট্টগ্রাম।	৫১(একান্ন)ফুট

- ২। স্থাপনা/ভবন নির্মাণে নির্মাণকারী ব্যক্তি/গোষ্ঠী/সংস্থা/প্রতিষ্ঠানকে নিম্নবর্ণিত শর্ত সমূহ অবশ্যই পালন করতে হবে :
- (ক) স্থাপনা/ভবনের সিঁড়িঘর, জলাধার, লিফট, এন্টেনা(যদি থাকে), খুটি, প্রতিবন্ধক বাতি ইত্যাদিসহ মোট উচ্চতা অনুমোদিত উচ্চতার মধ্যে সীমাবদ্ধ রাখতে হবে।
- (খ) নির্মাণ কাজের জন্য ক্রেন বা তদজাতীয় কোন যন্ত্রপাতি ব্যবহার করলে সেগুলোও উক্ত উচ্চতার মধ্যে সীমিত রাখতে হবে।
- (গ) স্থাপনা/ভবনের চূড়ায় (প্রযোজ্য ক্ষেত্রে) লাল প্রতিবন্ধক বাতি সূর্যাস্ত হতে সূর্যোদয় পর্যন্ত এবং খারাপ আবহাওয়ায় জ্বালিয়ে রাখতে হবে।
- ৩। শাহ আমানত আন্তর্জাতিক বিমানবন্দরের এরোড্রাম এলিভেশন (Mean Sea Level হতে উচ্চতা) ১৪ ফুট ধরে অবকাঠামো নির্মাণ স্থানের উচ্চতার অনুমোদন দেয়া হয়। নির্মাণ স্থানের এলিভেশন ১৪ ফুটের অতিরিক্ত হলে, অতিরিক্ত উচ্চতা অত্র পত্রের মাধ্যমে প্রদত্ত উচ্চতা হতে বাদ দিয়ে প্রস্তাবিত অবকাঠামো নির্মাণ করতে হবে।
- ৪। চট্টগ্রাম উন্নয়ন কর্তৃপক্ষ প্রস্তাবিত স্থানে উপরোক্ত অনুমোদিত উচ্চতার মধ্যে স্থাপনা/ভবন নির্মাণ সীমিত রাখা নিশ্চিত করবে।

(মোঃ মিজানুর রহমান)  
উপ-পরিচালক(এটিএস)  
বেসামরিক বিমান চলাচল কর্তৃপক্ষ।  
ফোনঃ ৮৯০ ১৪ ৩১  
ddats@caab.gov.bd

অনুলিপি : (জ্যেষ্ঠতার ভিত্তিতে নহে)

- ১। বিমানবন্দর ব্যবস্থাপক, শাহ আমানত আন্তর্জাতিক বিমানবন্দর, চট্টগ্রাম।  
২। জনাব মোঃ নুরুল ইসলাম, পিতা-আবদুল গক্কুর, সাং-আব্দুল গক্কুর ড্রাইভারের  
বাড়ী, পূর্ব হোসেন পাড়া, টিএসপি গেইট, ডাক-উত্তর পতেঙ্গা, থানা-পতেঙ্গা,  
জিলা-চট্টগ্রাম।

www.caab.gov.bd  
ওয়েব  
সাইটের মাধ্যমে Cross Check  
করার জন্য অনুরোধ করা হলো।

বাংলাদেশ বেসামরিক বিমান চলাচল কর্তৃপক্ষ

সদর দপ্তর, কুর্মিটোলা, ঢাকা

এটিএস এন্ড এরোড্রামস বিভাগ

নং-৩০.৩১.০০০০.১৪৪.০৩.০০৮.১৯. ৩৭১৬

তারিখঃ- ২৭/০৮/২০১৯খ্রিঃ।

প্রতি,  
চেয়ারম্যান,  
চট্টগ্রাম উন্নয়ন কর্তৃপক্ষ,  
চট্টগ্রাম ভবন,  
চট্টগ্রাম।

(মনোযোগঃ নগর পরিকল্পনাবিদ-৩, চট্টগ্রাম উন্নয়ন কর্তৃপক্ষ, চট্টগ্রাম ভবন, চট্টগ্রাম।)

বিষয়ঃ স্থাপনা/ভবন নির্মাণে উচ্চতার ছাড়পত্র প্রদান প্রসঙ্গে।

সূত্রঃ নং-পিউ/বিসিসি-৩৪৭/০২/২০১৮-২০১৯/১৩৭৯, তারিখঃ-০৭/০৭/২০১৯খ্রিঃ।

০১। উপরোক্ত বিষয়ে সূত্রোল্লিখিত পত্রের বরাতে জানানো যাচ্ছে যে, সংশ্লিষ্ট অন্যান্য সরকারী সংস্থা/বিভাগের অনাপত্তি সাপেক্ষে প্রস্তাবিত স্থানে শাহ আমানত আন্তর্জাতিক বিমানবন্দর, চট্টগ্রামের OLS এর আলোকে ANO(AD) A1 এবং ICAO Annex-14 এর নিয়ম অনুযায়ী নিম্নবর্ণিত ছকে প্রদর্শিত উচ্চতা কর্তৃপক্ষ কর্তৃক অনুমোদিত হয়েছে :

ক্রমিক নং	স্থাপনা/ভবন নির্মাণের প্রস্তাবিত স্থান/জমির তফসিল	শাহ আমানত আন্তর্জাতিক বিমানবন্দরের এরোড্রাম এলিভেশন হতে অনুমোদনকৃত উচ্চতা
(ক)	ভৌগোলিক স্থানাংকঃ ২২°১৬' ৩৫.৯২" উঃ, ৯১°৪৭' ০৭.৪৬" পূঃ, মৌজা-দক্ষিণ হালিশহর, আর,এস, দাগ নং-৩২৬০(অংশ) ও বি,এস, দাগ নং- ৪১৭৮(অংশ), থানা-বন্দর, জেলা-চট্টগ্রাম।	৭১(একাত্তর)ফুট

- ২। স্থাপনা/ভবন নির্মাণে নির্মাণকারী ব্যক্তি/গোষ্ঠী/সংস্থা/প্রতিষ্ঠানকে নিম্নবর্ণিত শর্ত সমূহ অবশ্যই পালন করতে হবে :
- (ক) স্থাপনা/ভবনের সিঁড়িঘর, জলাধার, লিফট, এন্টেনা(যদি থাকে), খুঁটি, প্রতিবন্ধক বাতি ইত্যাদিসহ মোট উচ্চতা অনুমোদিত উচ্চতার মধ্যে সীমাবদ্ধ রাখতে হবে।
- (খ) নির্মাণ কাজের জন্য ফ্রেন বা তদজাতীয় কোন যন্ত্রপাতি ব্যবহার করলে সেগুলোও উক্ত উচ্চতার মধ্যে সীমিত রাখতে হবে।
- (গ) স্থাপনা/ভবনের চুড়ায় (প্রযোজ্য ক্ষেত্রে) লাল প্রতিবন্ধক বাতি সূর্যাস্ত হতে সূর্যোদয় পর্যন্ত এবং খারাপ আবহাওয়ায় জ্বালিয়ে রাখতে হবে।
- ৩। শাহ আমানত আন্তর্জাতিক বিমানবন্দরের এরোড্রাম এলিভেশন (Mean Sea Level হতে উচ্চতা) ১৪ ফুট ধরে অবকাঠামো নির্মাণ স্থানের উচ্চতার অনুমোদন দেয়া হয়। নির্মাণ স্থানের এলিভেশন ১৪ ফুটের অতিরিক্ত হলে, অতিরিক্ত উচ্চতা অত্র পত্রের মাধ্যমে প্রদত্ত উচ্চতা হতে বাদ দিয়ে প্রস্তাবিত অবকাঠামো নির্মাণ করতে হবে।
- ৪। চট্টগ্রাম উন্নয়ন কর্তৃপক্ষ প্রস্তাবিত স্থানে উপরোক্ত অনুমোদিত উচ্চতার মধ্যে স্থাপনা/ভবন নির্মাণ সীমিত রাখা নিশ্চিত করবে।



(মোঃ মিজানুর রহমান)

উপ-পরিচালক (এটিএস)

বেসামরিক বিমান চলাচল কর্তৃপক্ষ।

ফোনঃ ৮৯০ ১৪ ৩১

ddats@caab.gov.bd

অনুলিপি : (জ্যেষ্ঠতার ভিত্তিতে নহে)

- ১। বিমানবন্দর ব্যবস্থাপক, শাহ আমানত আন্তর্জাতিক বিমানবন্দর, চট্টগ্রাম।
- ২। জনাব মোহাম্মদ এয়াকুব গং, সর্বপিতা-মৃত মোঃ ইউসুফ, সাং-দক্ষিণ হালিশহর, থানা-পতেঙ্গা, চট্টগ্রাম।

[www.caab.gov.bd](http://www.caab.gov.bd) ওয়েব  
সাইটের মাধ্যমে Cross Check  
করার জন্য অনুরোধ করা হলো।

বাংলাদেশ বেসামরিক বিমান চলাচল কর্তৃপক্ষ  
সদর দপ্তর, কুর্মিটোলা, ঢাকা  
এটিএস এন্ড এরোড্রামস বিভাগ

নং-৩০.৩১.০০০০.১৪৪.০৩.০০৯.১৯. ৩৭১৪

তারিখঃ- ২০/০৮/২০১৯খ্রিঃ।

প্রতি,  
চেয়ারম্যান,  
চট্টগ্রাম উন্নয়ন কর্তৃপক্ষ,  
চউক ভবন,  
চট্টগ্রাম।

(মনোযোগঃ নগর পরিকল্পনাবিদ-৩, চট্টগ্রাম উন্নয়ন কর্তৃপক্ষ, চউক ভবন, চট্টগ্রাম।)

বিষয়ঃ স্থাপনা/ভবন নির্মাণে উচ্চতার ছাড়পত্র প্রদান প্রসঙ্গে।

সূত্রঃ নং-পিউ/বিসিসি-৯১৬/০২/২০১৮-২০১৯/১৪৩৬, তারিখঃ-১৫/০৭/২০১৯খ্রিঃ।

০১। উপরোক্ত বিষয়ে সূত্রোল্লিখিত পত্রের বরাতে জানানো যাচ্ছে যে, সংশ্লিষ্ট অন্যান্য সরকারী সংস্থা/বিভাগের অনাপত্তি সাপেক্ষে প্রস্তাবিত স্থানে শাহ আমানত আন্তর্জাতিক বিমানবন্দর, চট্টগ্রামের OLS এর আলোকে ANO(AD) A1 এবং ICAO Annex-14 এর নিয়ম অনুযায়ী নিম্নেবর্ণিত ছকে প্রদর্শিত উচ্চতা কর্তৃপক্ষ কর্তৃক অনুমোদিত হয়েছে :

ক্রমিক নং	স্থাপনা/ভবন নির্মাণের প্রস্তাবিত স্থান/জমির তফসিল	শাহ আমানত আন্তর্জাতিক বিমানবন্দরের এরোড্রাম এলিভেশন হতে অনুমোদনকৃত উচ্চতা
(ক)	ভৌগলিক স্থানাংকঃ ২২°১৪' ৫২.৩৬" উঃ, ৯১°৪৭' ৪২.৪৪" পূঃ, মৌজা-দক্ষিণ পতেঙ্গা, আর,এস, দাগ নং-৪৬৬৬(অংশ) ও বি,এস, দাগ নং- ৬২৯৬(অংশ), থানা-পতেঙ্গা, জেলা-চট্টগ্রাম।	৪৯(উনপঞ্চাশ)ফুট

- ২। স্থাপনা/ভবন নির্মাণে নির্মাণকারী ব্যক্তি/গোষ্ঠী/সংস্থা/প্রতিষ্ঠানকে নিম্নেবর্ণিত শর্ত সমূহ অবশ্যই পালন করতে হবে :
- (ক) স্থাপনা/ভবনের সিঁড়িঘর, জলাধার, লিফট, এন্টেনা(যদি থাকে), খুঁটি, প্রতিবন্ধক বাতি ইত্যাদিসহ মোট উচ্চতা অনুমোদিত উচ্চতার মধ্যে সীমাবদ্ধ রাখতে হবে।
- (খ) নির্মাণ কাজের জন্য ফ্রেন বা তদজাতীয় কোন যন্ত্রপাতি ব্যবহার করলে সেগুলোও উক্ত উচ্চতার মধ্যে সীমিত রাখতে হবে।
- (গ) স্থাপনা/ভবনের চূড়ায় (প্রযোজ্য ক্ষেত্রে) লাল প্রতিবন্ধক বাতি সূর্যাস্ত হতে সূর্যোদয় পর্যন্ত এবং খারাপ আবহাওয়ায় জ্বালিয়ে রাখতে হবে।
- ৩। শাহ আমানত আন্তর্জাতিক বিমানবন্দরের এরোড্রাম এলিভেশন (Mean Sea Level হতে উচ্চতা) ১৪ ফুট ধরে অবকাঠামো নির্মাণ স্থানের উচ্চতার অনুমোদন দেয়া হয়। নির্মাণ স্থানের এলিভেশন ১৪ ফুটের অতিরিক্ত হলে, অতিরিক্ত উচ্চতা অত্র পত্রের মাধ্যমে প্রদত্ত উচ্চতা হতে বাদ দিয়ে প্রস্তাবিত অবকাঠামো নির্মাণ করতে হবে।
- ৪। চট্টগ্রাম উন্নয়ন কর্তৃপক্ষ প্রস্তাবিত স্থানে উপরোক্ত অনুমোদিত উচ্চতার মধ্যে স্থাপনা/ভবন নির্মাণ সীমিত রাখা নিশ্চিত করবে।

(মোঃ মিজানুর রহমান)  
উপ-পরিচালক (এটিএস)  
বেসামরিক বিমান চলাচল কর্তৃপক্ষ।  
ফোনঃ ৮৯০ ১৪ ৩১  
ddats@caab.gov.bd

অনুলিপি : (জ্যেষ্ঠতার ভিত্তিতে নহে)

- ১। বিমানবন্দর ব্যবস্থাপক, শাহ আমানত আন্তর্জাতিক বিমানবন্দর, চট্টগ্রাম।  
২। জনাব মোঃ নুরুল ইসলাম, পিতা-মোঃ আবদুল মোনাফ, সাং-দক্ষিণ পতেঙ্গা,  
ডাক-মধ্যম পতেঙ্গা, থানা-পতেঙ্গা, জেলা-চট্টগ্রাম।

[www.caab.gov.bd](http://www.caab.gov.bd) ওয়েব  
সাইটের মাধ্যমে Cross Check  
করার জন্য অনুরোধ করা হলো।

বাংলাদেশ বেসামরিক বিমান চলাচল কর্তৃপক্ষ

সদর দপ্তর, কুর্মিটোলা, ঢাকা

এটিএস এন্ড এরোড্রামস বিভাগ

নং-৩০.৩১.০০০০.১৪৪.০৩.০০৯.১৯. ৩৭ ১৫

তারিখঃ-২০/০৮/২০১৯খ্রিঃ।

প্রতি,

চেয়ারম্যান,

চট্টগ্রাম উন্নয়ন কর্তৃপক্ষ,

চট্টগ্রাম,

চট্টগ্রাম।

(মনোযোগঃ নগর পরিকল্পনাবিদ-৩, চট্টগ্রাম উন্নয়ন কর্তৃপক্ষ, চট্টগ্রাম ভবন, চট্টগ্রাম।)

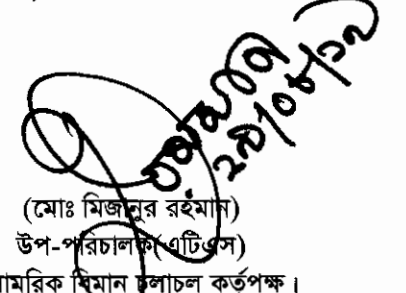
বিষয়ঃ স্থাপনা/ভবন নির্মাণে উচ্চতার ছাড়পত্র প্রদান প্রসঙ্গে।

সূত্রঃ নং-পিউ/বিসিসি-০৫/০২/২০১৯-২০২০/১৪৩৮, তারিখঃ-১৭/০৭/২০১৯খ্রিঃ।

০১। উপরোক্ত বিষয়ে সূত্রোল্লিখিত পত্রের বরাতে জানানো যাচ্ছে যে, সংশ্লিষ্ট অন্যান্য সরকারী সংস্থা/বিভাগের অনাপত্তি সাপেক্ষে প্রস্তাবিত স্থানে শাহ আমানত আন্তর্জাতিক বিমানবন্দর, চট্টগ্রামের OLS এর আলোকে ANO(AD) A1 এবং ICAO Annex-14 এর নিয়ম অনুযায়ী নিম্নবর্ণিত ছকে প্রদর্শিত উচ্চতা কর্তৃপক্ষ কর্তৃক অনুমোদিত হয়েছে :

ক্রমিক নং	স্থাপনা/ভবন নির্মাণের প্রস্তাবিত স্থান/জমির তফসিল	শাহ আমানত আন্তর্জাতিক বিমানবন্দরের এরোড্রাম এলিভেশন হতে অনুমোদনকৃত উচ্চতা
(ক)	ভৌগলিক স্থানাংকঃ ২২°১৭' ০৯.৩২" উঃ, ৯১°৪৭' ০৯.৩২" পূঃ, মৌজা-দক্ষিণ হালিশহর, আর,এস, দাগ নং-২৩০০(অংশ) ও বি,এস, দাগ নং- ৯৫৮৫(অংশ), থানা-বন্দর, জেলা-চট্টগ্রাম।	৬৮(আটষাট)ফুট

- ২। স্থাপনা/ভবন নির্মাণে নির্মাণকারী ব্যক্তি/গোষ্ঠী/সংস্থা/প্রতিষ্ঠানকে নিম্নবর্ণিত শর্ত সমূহ অবশ্যই পালন করতে হবে :
- (ক) স্থাপনা/ভবনের সিঁড়িঘর, জলাধার, লিফট, এন্টেনা(যদি থাকে), খুটি, প্রতিবন্ধক বাতি ইত্যাদিসহ মোট উচ্চতা অনুমোদিত উচ্চতার মধ্যে সীমাবদ্ধ রাখতে হবে।
- (খ) নির্মাণ কাজের জন্য ফ্রেন বা তদজাতীয় কোন যন্ত্রপাতি ব্যবহার করলে সেগুলোও উক্ত উচ্চতার মধ্যে সীমিত রাখতে হবে।
- (গ) স্থাপনা/ভবনের চূড়ায় (প্রযোজ্য ক্ষেত্রে) লাল প্রতিবন্ধক বাতি সূর্যাস্ত হতে সূর্যোদয় পর্যন্ত এবং খারাপ আবহাওয়ায় জ্বালিয়ে রাখতে হবে।
- ৩। শাহ আমানত আন্তর্জাতিক বিমানবন্দরের এরোড্রাম এলিভেশন (Mean Sea Level হতে উচ্চতা) ১৪ ফুট ধরে অবকাঠামো নির্মাণ স্থানের উচ্চতার অনুমোদন দেয়া হয়। নির্মাণ স্থানের এলিভেশন ১৪ ফুটের অতিরিক্ত হলে, অতিরিক্ত উচ্চতা অত্র পত্রের মাধ্যমে প্রদত্ত উচ্চতা হতে বাদ দিয়ে প্রস্তাবিত অবকাঠামো নির্মাণ করতে হবে।
- ৪। চট্টগ্রাম উন্নয়ন কর্তৃপক্ষ প্রস্তাবিত স্থানে উপরোক্ত অনুমোদিত উচ্চতার মধ্যে স্থাপনা/ভবন নির্মাণ সীমিত রাখা নিশ্চিত করবে।



(মোঃ মিজানুর রহমান)

উপ-পরিচালক(এটিএস)

বেসামরিক বিমান চলাচল কর্তৃপক্ষ।

ফোনঃ ৮৯০ ১৪ ৩১

ddats@caab.gov.bd

অনুলিপি : (জ্যেষ্ঠতার ভিত্তিতে নহে)

১। বিমানবন্দর ব্যবস্থাপক, শাহ আমানত আন্তর্জাতিক বিমানবন্দর, চট্টগ্রাম।

২। জনাব শফিউল আলম গং, সর্বপিতা-মোঃ গোলাম শরীফ, সাং-দক্ষিণ হালিশহর,  
থানা-বন্দর, জেলা-চট্টগ্রাম।

[www.caab.gov.bd](http://www.caab.gov.bd) গুয়েব  
সাইটের মাধ্যমে Cross Check  
করার জন্য অনুরোধ করা হলো।

বাংলাদেশ বেসামরিক বিমান চলাচল কর্তৃপক্ষ

সদর দপ্তর, কুর্মিটোলা, ঢাকা  
এটিএস এন্ড এরোড্রামস বিভাগ

নং-৩০.৩১.০০০০.১৪৪.০৩.০০৯.১৯.৬৭১৬

তারিখঃ-২৯/০৮/২০১৯খ্রিঃ।

প্রতি,  
চেয়ারম্যান,  
চট্টগ্রাম উন্নয়ন কর্তৃপক্ষ,  
চট্টক ভবন,  
চট্টগ্রাম।

(মনোযোগঃ নগর পরিকল্পনাবিদ-৩, চট্টগ্রাম উন্নয়ন কর্তৃপক্ষ, চট্টক ভবন, চট্টগ্রাম।)

বিষয়ঃ স্থাপনা/ভবন নির্মাণে উচ্চতার ছাড়পত্র প্রদান প্রসংগে।

সূত্রঃ নং-ইপিউ/বিসিসি-৯১৫/০২/২০১৮-২০১৯/১৪৩৫, তারিখঃ-১৫/০৭/২০১৯খ্রিঃ।

০১। উপরোক্ত বিষয়ে সূত্রোল্লিখিত পত্রের বরাতে জানানো যাচ্ছে যে, সংশ্লিষ্ট অন্যান্য সরকারী সংস্থা/বিভাগের অনাপত্তি সাপেক্ষে প্রস্তাবিত স্থানে শাহ আমানত আন্তর্জাতিক বিমানবন্দর, চট্টগ্রামের OLS এর আলোকে ANO(AD) A1 এবং ICAO Annex-14 এর নিয়ম অনুযায়ী নিম্নলিখিত ছকে প্রদর্শিত উচ্চতা কর্তৃপক্ষ কর্তৃক অনুমোদিত হয়েছে :

ক্রমিক নং	স্থাপনা/ভবন নির্মাণের প্রস্তাবিত স্থান/জমির তফসিল	শাহ আমানত আন্তর্জাতিক বিমানবন্দরের এরোড্রাম এলিভেশন হতে অনুমোদনকৃত উচ্চতা
(ক)	ভৌগলিক স্থানাংকঃ ২২°১৬' ২৪.৯০" উঃ, ৯১°৪৭' ০৮.৫৩" পূঃ, মৌজা-দক্ষিণ হালিশহর, আর,এস, দাগ নং-৩২৪২(অংশ) ও বি,এস, দাগ নং- ৪৭১৬(অংশ), থানা-ইপিজেড, জেলা-চট্টগ্রাম।	৬৯(উনসত্তর)ফুট

- ২। স্থাপনা/ভবন নির্মাণে নির্মাণকারী ব্যক্তি/গোষ্ঠী/সংস্থা/প্রতিষ্ঠানকে নিম্নলিখিত শর্ত সমূহ অবশ্যই পালন করতে হবে :
- (ক) স্থাপনা/ভবনের সিঁড়িঘর, জলাধার, লিফট, এন্টেনা(যদি থাকে), খুটি, প্রতিবন্ধক বাতি ইত্যাদিসহ মোট উচ্চতা অনুমোদিত উচ্চতার মধ্যে সীমাবদ্ধ রাখতে হবে।
- (খ) নির্মাণ কাজের জন্য ফ্রেন বা তদজাতীয় কোন যন্ত্রপাতি ব্যবহার করলে সেগুলোও উক্ত উচ্চতার মধ্যে সীমিত রাখতে হবে।
- (গ) স্থাপনা/ভবনের চূড়ায় (প্রয়োজ্য ক্ষেত্রে) লাল প্রতিবন্ধক বাতি সূর্যাস্ত হতে সূর্যোদয় পর্যন্ত এবং খারাপ আবহাওয়ায় জ্বালিয়ে রাখতে হবে।
- ৩। শাহ আমানত আন্তর্জাতিক বিমানবন্দরের এরোড্রাম এলিভেশন (Mean Sea Level হতে উচ্চতা) ১৪ ফুট ধরে অবকাঠামো নির্মাণ স্থানের উচ্চতার অনুমোদন দেয়া হয়। নির্মাণ স্থানের এলিভেশন ১৪ ফুটের অতিরিক্ত হলে, অতিরিক্ত উচ্চতা অত্র পত্রের মাধ্যমে প্রদত্ত উচ্চতা হতে বাদ দিয়ে প্রস্তাবিত অবকাঠামো নির্মাণ করতে হবে।
- ৪। চট্টগ্রাম উন্নয়ন কর্তৃপক্ষ প্রস্তাবিত স্থানে উপরোক্ত অনুমোদিত উচ্চতার মধ্যে স্থাপনা/ভবন নির্মাণ সীমিত রাখা নিশ্চিত করবে।

(মোঃ মিজানুর রহমান)  
উপ-পরিচালক(এটিএস)  
বেসামরিক বিমান চলাচল কর্তৃপক্ষ।  
ফোনঃ ৮৯০ ১৪ ৩১  
ddats@caab.gov.bd

অনুলিপি : (জ্যেষ্ঠতার ভিত্তিতে নহে)

- ১। বিমানবন্দর ব্যবস্থাপক, শাহ আমানত আন্তর্জাতিক বিমানবন্দর, চট্টগ্রাম।  
২। জনাব মোঃ আব্দুল আজিজ গং, পিতা-মৃত মোঃ ওসমান গনি, সাং-দক্ষিণ  
হালিশহর, ডাক-সেইলস কলোনী, থানা-ইপিজেড, জেলা-চট্টগ্রাম।

www.caab.gov.bd ওয়েব  
সাইটের মাধ্যমে Cross Check  
করার জন্য অনুরোধ করা হলো।

বাংলাদেশ বেসামরিক বিমান চলাচল কর্তৃপক্ষ

সদর দপ্তর, কুর্মিটোলা, ঢাকা

এটিএস এন্ড এরোড্রামস বিভাগ

নং-৩০.৩১.০০০০.১৪৪.০৩.০১০.১৯.৬৭১৭

তারিখঃ- ২০/০৮/২০১৯খ্রিঃ।

প্রতি,  
চেয়ারম্যান,  
চট্টগ্রাম উন্নয়ন কর্তৃপক্ষ,  
চট্টগ্রাম ভবন,  
চট্টগ্রাম।

(মনোযোগঃ নগর পরিকল্পনাবিদ-৩, চট্টগ্রাম উন্নয়ন কর্তৃপক্ষ, চট্টগ্রাম ভবন, চট্টগ্রাম।)


বিষয়ঃ স্থাপনা/ভবন নির্মাণে উচ্চতার ছাড়পত্র প্রদান প্রসঙ্গে।

সূত্রঃ নং-পিউ/বিসিসি-৮০৬/০২/২০১৮-২০১৯/১৩৯৬, তারিখঃ-১৪/০৭/২০১৯খ্রিঃ।

০১। উপরোক্ত বিষয়ে সূত্রোল্লিখিত পত্রের বরাতে জানানো যাচ্ছে যে, সংশ্লিষ্ট অন্যান্য সরকারী সংস্থা/বিভাগের অনাপত্তি সাপেক্ষে প্রস্তাবিত স্থানে শাহ আমানত আন্তর্জাতিক বিমানবন্দর, চট্টগ্রামের OLS এর আলোকে ANO(AD) A1 এবং ICAO Annex-14 এর নিয়ম অনুযায়ী নিম্নবর্ণিত ছকে প্রদর্শিত উচ্চতা কর্তৃপক্ষ কর্তৃক অনুমোদিত হয়েছে :

ক্রমিক নং	স্থাপনা/ভবন নির্মাণের প্রস্তাবিত স্থান/জমির তফসিল	শাহ আমানত আন্তর্জাতিক বিমানবন্দরের এরোড্রাম এলিভেশন হতে অনুমোদনকৃত উচ্চতা
(ক)	ভৌগলিক স্থানাংকঃ ২২°১৭' ৫৮.৯০" উঃ, ৯১°৪৭' ২৫.৫৯" পূঃ, মৌজা-দক্ষিণ হালিশহর, আর,এস, দাগ নং-৭২৫২(অংশ) ও বি,এস, দাগ নং- ৮২১৭(অংশ), ৮২১৮(অংশ), থানা-বন্দর, জেলা-চট্টগ্রাম।	৭১(একাত্তর)ফুট

- ২। স্থাপনা/ভবন নির্মাণে নির্মাণকারী ব্যক্তি/গোষ্ঠী/সংস্থা/প্রতিষ্ঠানকে নিম্নবর্ণিত শর্ত সমূহ অবশ্যই পালন করতে হবে :
- (ক) স্থাপনা/ভবনের সিঁড়িঘর, জলাধার, লিফট, এন্টেনা(যদি থাকে), খুটি, প্রতিবন্ধক বাতি ইত্যাদিসহ মোট উচ্চতা অনুমোদিত উচ্চতার মধ্যে সীমাবদ্ধ রাখতে হবে।
- (খ) নির্মাণ কাজের জন্য ক্রেন বা তদজাতীয় কোন যন্ত্রপাতি ব্যবহার করলে সেগুলোও উক্ত উচ্চতার মধ্যে সীমিত রাখতে হবে।
- (গ) স্থাপনা/ভবনের চূড়ায় (প্রযোজ্য ক্ষেত্রে) লাল প্রতিবন্ধক বাতি সূর্যাস্ত হতে সূর্যোদয় পর্যন্ত এবং খারাপ আবহাওয়ায় জ্বালিয়ে রাখতে হবে।
- ৩। শাহ আমানত আন্তর্জাতিক বিমানবন্দরের এরোড্রাম এলিভেশন (Mean Sea Level হতে উচ্চতা) ১৪ ফুট ধরে অবকাঠামো নির্মাণ স্থানের উচ্চতার অনুমোদন দেয়া হয়। নির্মাণ স্থানের এলিভেশন ১৪ ফুটের অতিরিক্ত হলে, অতিরিক্ত উচ্চতা অত্র পত্রের মাধ্যমে প্রদত্ত উচ্চতা হতে বাদ দিয়ে প্রস্তাবিত অবকাঠামো নির্মাণ করতে হবে।
- ৪। চট্টগ্রাম উন্নয়ন কর্তৃপক্ষ প্রস্তাবিত স্থানে উপরোক্ত অনুমোদিত উচ্চতার মধ্যে স্থাপনা/ভবন নির্মাণ সীমিত রাখা নিশ্চিত করবে।



(মোঃ মিজানুর রহমান)

উপ-পরিচালক(এটিএস)

বেসামরিক বিমান চলাচল কর্তৃপক্ষ।

ফোনঃ ৮৯০ ১৪ ৩১

ddats@caab.gov.bd

অনুলিপি : (জ্যেষ্ঠতার ভিত্তিতে নহে)

- ১। বিমানবন্দর ব্যবস্থাপক, শাহ আমানত আন্তর্জাতিক বিমানবন্দর, চট্টগ্রাম।
- ২। জনাব মোহাম্মদ আলমগীর, পিতা-মৃত মোঃ আলী, সাং-চান মুন্সী বাড়ী, ৩৯নং ওয়ার্ড, দক্ষিণ হালিশহর, থানা-বন্দর, জেলা-চট্টগ্রাম।

[www.caab.gov.bd](http://www.caab.gov.bd) ওয়েব  
সাইটের মাধ্যমে Cross Check  
করার জন্য অনুরোধ করা হলো।

বাংলাদেশ বেসামরিক বিমান চলাচল কর্তৃপক্ষ

সদর দপ্তর, কুর্মিটোলা, ঢাকা

এটিএস এন্ড এরোড্রামস বিভাগ

নং-৩০.৩১.০০০০.১৪৪.০৩.০১০.১৯. ৩৭১৮

তারিখঃ- ২৭/০৮/২০১৯খ্রিঃ।

প্রতি,  
চেয়ারম্যান,  
চট্টগ্রাম উন্নয়ন কর্তৃপক্ষ,  
চট্টগ্রাম ভবন,  
চট্টগ্রাম।

(মনোযোগঃ নগর পরিকল্পনাবিদ-৩, চট্টগ্রাম উন্নয়ন কর্তৃপক্ষ, চট্টগ্রাম ভবন, চট্টগ্রাম।)


বিষয়ঃ স্থাপনা/ভবন নির্মাণে উচ্চতার ছাড়পত্র প্রদান প্রসংগে।

সূত্রঃ নং-পিউ/বিসিসি-৯১৮/০২/২০১৮-২০১৯/১৪৩৭, তারিখঃ-১৫/০৭/২০১৯খ্রিঃ।

০১। উপরোক্ত বিষয়ে সূত্রোল্লিখিত পত্রের বরাতে জানানো যাচ্ছে যে, সংশ্লিষ্ট অন্যান্য সরকারী সংস্থা/বিভাগের অনাপত্তি সাপেক্ষে প্রস্তাবিত স্থানে শাহ আমানত আন্তর্জাতিক বিমানবন্দর, চট্টগ্রামের OLS এর আলোকে ANO(AD) A1 এবং ICAO Annex-14 এর নিয়ম অনুযায়ী নিম্নবর্ণিত ছকে প্রদর্শিত উচ্চতা কর্তৃপক্ষ কর্তৃক অনুমোদিত হয়েছে :

ক্রমিক নং	স্থাপনা/ভবন নির্মাণের প্রস্তাবিত স্থান/জমির তফসিল	শাহ আমানত আন্তর্জাতিক বিমানবন্দরের এরোড্রাম এলিভেশন হতে অনুমোদনকৃত উচ্চতা
(ক)	ভৌগোলিক স্থানাঙ্কঃ ২২°১৫' ৩৫.০৮" উঃ, ৯১°৪৮' ৩১.৪৫" পূঃ, মোজা-উত্তর পতেঙ্গা, আর,এস, দাগ নং-৮৬৬০(অংশ), ৮৬৬৪(অংশ) ও বি,এস, দাগ নং-৮৫১৬(অংশ), থানা-পতেঙ্গা, জেলা-চট্টগ্রাম।	৬৯(উনসত্তর)ফুট

- ২। স্থাপনা/ভবন নির্মাণে নির্মাণকারী ব্যক্তি/গোষ্ঠী/সংস্থা/প্রতিষ্ঠানকে নিম্নবর্ণিত শর্ত সমূহ অবশ্যই পালন করতে হবে :
- (ক) স্থাপনা/ভবনের সিঁড়িঘর, জলাধার, লিফট, এন্টেনা(যদি থাকে), খুঁটি, প্রতিবন্ধক বাতি ইত্যাদিসহ মোট উচ্চতা অনুমোদিত উচ্চতার মধ্যে সীমাবদ্ধ রাখতে হবে।
- (খ) নির্মাণ কাজের জন্য ফ্রেন বা তদজাতীয় কোন যন্ত্রপাতি ব্যবহার করলে সেগুলোও উক্ত উচ্চতার মধ্যে সীমিত রাখতে হবে।
- (গ) স্থাপনা/ভবনের চূড়ায় (প্রযোজ্য ক্ষেত্রে) লাল প্রতিবন্ধক বাতি সূর্যাস্ত হতে সূর্যোদয় পর্যন্ত এবং খারাপ আবহাওয়ায় জ্বালিয়ে রাখতে হবে।
- ৩। শাহ আমানত আন্তর্জাতিক বিমানবন্দরের এরোড্রাম এলিভেশন (Mean Sea Level হতে উচ্চতা) ১৪ ফুট ধরে অবকাঠামো নির্মাণ স্থানের উচ্চতার অনুমোদন দেয়া হয়। নির্মাণ স্থানের এলিভেশন ১৪ ফুটের অতিরিক্ত হলে, অতিরিক্ত উচ্চতা অত্র পত্রের মাধ্যমে প্রদত্ত উচ্চতা হতে বাদ দিয়ে প্রস্তাবিত অবকাঠামো নির্মাণ করতে হবে।
- ৪। চট্টগ্রাম উন্নয়ন কর্তৃপক্ষ প্রস্তাবিত স্থানে উপরোক্ত অনুমোদিত উচ্চতার মধ্যে স্থাপনা/ভবন নির্মাণ সীমিত রাখা নিশ্চিত করবে।



(মোঃ মিজানুর রহমান)

উপ-পরিচালক (এটিএস)

বেসামরিক বিমান চলাচল কর্তৃপক্ষ।

ফোনঃ ৮৯০ ১৪ ৩১

ddats@caab.gov.bd

অনুলিপি : (জ্যেষ্ঠতার ভিত্তিতে নহে)

- ১। বিমানবন্দর ব্যবস্থাপক, শাহ আমানত আন্তর্জাতিক বিমানবন্দর, চট্টগ্রাম।
- ২। জনাব মোঃ আব্দুল আজিজ, পিতা-মোঃ আব্দুল করিম, সাং-মাইজপাড়া,  
উত্তর পতেঙ্গা, ডাকঘর-মধ্যম পতেঙ্গা, থানা-পতেঙ্গা, জেলা-চট্টগ্রাম।

[www.caab.gov.bd](http://www.caab.gov.bd) ওয়েব  
সাইটের মাধ্যমে Cross Check  
করার জন্য অনুরোধ করা হলো।

বাংলাদেশ বেসামরিক বিমান চলাচল কর্তৃপক্ষ

সদর দপ্তর, কুর্মিটোলা, ঢাকা

এটিএস এন্ড এরোড্রামস বিভাগ

নং-৩০.৩১.০০০০.১৪৪.০৩.০১০.১৯. ৩৭ ১৯

তারিখঃ- ২৩/০৮/২০১৯খ্রিঃ।

প্রতি,  
চেয়ারম্যান,  
চট্টগ্রাম উন্নয়ন কর্তৃপক্ষ,  
চট্টগ্রাম ভবন,  
চট্টগ্রাম।

(মনোযোগঃ নগর পরিকল্পনাবিদ-৩, চট্টগ্রাম উন্নয়ন কর্তৃপক্ষ, চট্টগ্রাম ভবন, চট্টগ্রাম।)


বিষয়ঃ স্থাপনা/ভবন নির্মাণে উচ্চতার ছাড়পত্র প্রদান প্রসঙ্গে।

সূত্রঃ নং-পিউ/বিসিসি-৯১৩/০২/২০১৮-২০১৯/১৪৩৪, তারিখঃ-১৭/০৭/২০১৯খ্রিঃ।

০১। উপরোক্ত বিষয়ে সূত্রোল্লিখিত পত্রের বরাতে জানানো যাচ্ছে যে, সংশ্লিষ্ট অন্যান্য সরকারী সংস্থা/বিভাগের অনাপত্তি সাপেক্ষে প্রস্তাবিত স্থানে শাহ আমানত আন্তর্জাতিক বিমানবন্দর, চট্টগ্রামের OLS এর আলোকে ANO(AD) A1 এবং ICAO Annex-14 এর নিয়ম অনুযায়ী নিম্নেবর্ণিত ছকে প্রদর্শিত উচ্চতা কর্তৃপক্ষ কর্তৃক অনুমোদিত হয়েছে :

ক্রমিক নং	স্থাপনা/ভবন নির্মাণের প্রস্তাবিত স্থান/জমির তফসিল	শাহ আমানত আন্তর্জাতিক বিমানবন্দরের এরোড্রাম এলিভেশন হতে অনুমোদনকৃত উচ্চতা
(ক)	ভৌগলিক স্থানাংকঃ ২২°১৫' ০৫.৫২" উঃ, ৯১°৪৮' ০৪.৮৪" পূঃ, মৌজা-দক্ষিণ পতেঙ্গা, আর,এস, দাগ নং-৫৬৪৬(অংশ), ৫৬৭৩(অংশ) ও বি,এস, দাগ নং-৭৪৬১(অংশ), থানা-পতেঙ্গা, জেলা-চট্টগ্রাম।	৬৯(উনসত্তর)ফুট

- ২। স্থাপনা/ভবন নির্মাণে নির্মাণকারী ব্যক্তি/গোষ্ঠী/সংস্থা/প্রতিষ্ঠানকে নিম্নেবর্ণিত শর্ত সমূহ অবশ্যই পালন করতে হবে :
- (ক) স্থাপনা/ভবনের সিঁড়িঘর, জলাধার, লিফট, এন্টেনা(যদি থাকে), খুঁটি, প্রতিবন্ধক বাতি ইত্যাদিসহ মোট উচ্চতা অনুমোদিত উচ্চতার মধ্যে সীমাবদ্ধ রাখতে হবে।
- (খ) নির্মাণ কাজের জন্য ট্রেন বা তদজাতীয় কোন যন্ত্রপাতি ব্যবহার করলে সেগুলোও উক্ত উচ্চতার মধ্যে সীমিত রাখতে হবে।
- (গ) স্থাপনা/ভবনের চূড়ায় (প্রযোজ্য ক্ষেত্রে) লাল প্রতিবন্ধক বাতি সূর্যাস্ত হতে সূর্যোদয় পর্যন্ত এবং খারাপ আবহাওয়ায় জ্বালিয়ে রাখতে হবে।
- ৩। শাহ আমানত আন্তর্জাতিক বিমানবন্দরের এরোড্রাম এলিভেশন (Mean Sea Level হতে উচ্চতা) ১৪ ফুট ধরে অবকাঠামো নির্মাণ স্থানের উচ্চতার অনুমোদন দেয়া হয়। নির্মাণ স্থানের এলিভেশন ১৪ ফুটের অতিরিক্ত হলে, অতিরিক্ত উচ্চতা অত্র পত্রের মাধ্যমে প্রদত্ত উচ্চতা হতে বাদ দিয়ে প্রস্তাবিত অবকাঠামো নির্মাণ করতে হবে।
- ৪। চট্টগ্রাম উন্নয়ন কর্তৃপক্ষ প্রস্তাবিত স্থানে উপরোক্ত অনুমোদিত উচ্চতার মধ্যে স্থাপনা/ভবন নির্মাণ সীমিত রাখা নিশ্চিত করবে।



(মোঃ মিজানুর রহমান)  
উপ-পরিচালক(এটিএস)

বেসামরিক বিমান চলাচল কর্তৃপক্ষ।

ফোনঃ ৮৯০ ১৪ ৩১

ddats@caab.gov.bd

অনুলিপি : (জ্যেষ্ঠতার ভিত্তিতে নহে)

- ১। বিমানবন্দর ব্যবস্থাপক, শাহ আমানত আন্তর্জাতিক বিমানবন্দর, চট্টগ্রাম।  
২। জনাব নূর মোহাম্মদ, পিতা-সুলতান আহাম্মদ, দক্ষিণ পতেঙ্গা, চৌধুরী পাড়া,  
থানা-বন্দর, জেলা-চট্টগ্রাম।

[www.caab.gov.bd](http://www.caab.gov.bd) ওয়েব  
সাইটের মাধ্যমে Cross Check  
করার জন্য অনুরোধ করা হলো।



বাংলাদেশ বেসামরিক বিমান চলাচল কর্তৃপক্ষ  
সদর দপ্তর, কুর্মিটোলা, ঢাকা  
এটিএস এন্ড এরোড্রামস বিভাগ  
[www.caab.gov.bd](http://www.caab.gov.bd)

নং-৩০.৩১.০০০০.১৪৪.০২.০০৩.১৯.৩৭২০

তারিখঃ-২০/০৮/২০১৯খ্রিঃ।

প্রতি,  
চেয়ারম্যান,  
রাজধানী উন্নয়ন কর্তৃপক্ষ,  
রাজউক ভবন, ঢাকা।

(মনোযোগঃ অথরাইজড অফিসার-৪/৩, মহাখালী জোনাল অফিস, রাজউক, মহাখালী, ঢাকা।)

বিষয়ঃ স্থাপনা/ভবন নির্মাণে উচ্চতার ছাড়পত্র প্রদান প্রসংগে।

সূত্রঃ নং-রাজউক/ন:/অ:/শা:/৪/৩/বেবিচক-০১/১৯/৮৪স্বাঃ, তারিখঃ-২২/০৭/২০১৯খ্রিঃ।

০১। উপরোক্ত বিষয়ে সূত্রোল্লিখিত পত্রের বরাতে জানানো যাচ্ছে যে, সংশ্লিষ্ট অন্যান্য সরকারী সংস্থা/বিভাগের অনাপত্তি সাপেক্ষে প্রস্তাবিত স্থানে হযরত শাহজালাল আন্তর্জাতিক বিমানবন্দরের OLS এর আলোকে ANO(AD) A1 এবং ICAO Annex-14 এর নিয়ম অনুযায়ী নিম্নলিখিত ছকে প্রদর্শিত সর্বোচ্চ প্রাপ্য উচ্চতা কর্তৃপক্ষ কর্তৃক অনুমোদিত হয়েছে :

ক্রমিক নং	স্থাপনা/ভবন নির্মাণের প্রস্তাবিত স্থান/জমির তফসিল	হযরত শাহজালাল আন্তর্জাতিক বিমানবন্দরের এরোড্রাম এলিভেশন হতে অনুমোদিত উচ্চতা
(ক)	ভৌগলিক স্থানাঙ্কঃ ২৩°৪৯' ২৩.৭৮" উঃ, ৯০°২৫' ০০.৪৭" পূঃ, প্লট নং-৩৬, রোড নং-০৩, নিকুঞ্জ-০১(দক্ষিণ), ঢাকা।	৪১(একচল্লিশ)ফুট

২। স্থাপনা/ভবন নির্মাণে নির্মাণকারী ব্যক্তি/গোষ্ঠী/সংস্থা/প্রতিষ্ঠানকে নিম্নলিখিত শর্ত সমূহ অবশ্যই পালন করতে হবে :

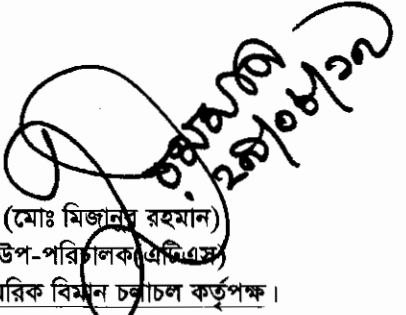
(ক) স্থাপনা/ভবনের সিঁড়িঘর, জলাধার, লিফট, এন্টেনা(যদি থাকে), খুটি, প্রতিবন্ধক বাতি ইত্যাদিসহ মোট উচ্চতা অনুমোদিত উচ্চতার মধ্যে সীমাবদ্ধ রাখতে হবে।

(খ) নির্মাণ কাজের জন্য ফ্রেন বা তদজাতীয় কোন যন্ত্রপাতি ব্যবহার করলে সেগুলোও উক্ত উচ্চতার মধ্যে সীমিত রাখতে হবে।

(গ) স্থাপনা/ভবনের চূড়ায় (প্রয়োজ্য ক্ষেত্রে) লাল প্রতিবন্ধক বাতি সূর্যাস্ত হতে সূর্যোদয় পর্যন্ত এবং খারাপ আবহাওয়ায় জ্বালিয়ে রাখতে হবে।

৩। হযরত শাহজালাল আন্তর্জাতিক বিমানবন্দরের এরোড্রাম এলিভেশন (Mean Sea Level হতে উচ্চতা) ২৭ ফুট ধরে অবকাঠামো নির্মাণ স্থানের উচ্চতার অনুমোদন দেয়া হয়। নির্মাণ স্থানের এলিভেশন ২৭ ফুটের অতিরিক্ত হলে, অতিরিক্ত উচ্চতা অত্র পত্রের মাধ্যমে প্রদত্ত উচ্চতা হতে বাদ দিয়ে প্রস্তাবিত অবকাঠামো নির্মাণ করতে হবে।

৪। রাজধানী উন্নয়ন কর্তৃপক্ষ প্রস্তাবিত স্থানে উপরোক্ত অনুমোদিত উচ্চতার মধ্যে স্থাপনা/ভবন নির্মাণ সীমিত রাখা নিশ্চিত করবে।

  
(মোঃ মিজানুর রহমান)  
উপ-পরিচালক(এটিএস)  
বেসামরিক বিমান চলাচল কর্তৃপক্ষ।  
ফোনঃ ৮৯৩ ১৪ ৩১

ddats@caab.gov.bd

অনুলিপি : (জ্যেষ্ঠতার ভিত্তিতে নহে)

১। পরিচালক, জোন-৪, রাজধানী উন্নয়ন কর্তৃপক্ষ, জোনাল অফিস, মহাখালী, ঢাকা।

২। জনাব মোঃ ওমর-বিন-হারুন খান, ঠিকানা-৯০, বড়মগবাজার, পোঃ-শান্তিনগর,  
খানা-রমনা, ঢাকা-১২১৭।

[www.caab.gov.bd](http://www.caab.gov.bd) ওয়েব সাইটের  
মাধ্যমে Cross Check করার জন্য  
অনুরোধ করা হলো।

বাংলাদেশ বেসামরিক বিমান চলাচল কর্তৃপক্ষ

সদর দপ্তর, কুর্মিটোলা, ঢাকা  
এটিএস এন্ড এরোড্রামস বিভাগ

[www.caab.gov.bd](http://www.caab.gov.bd)

নং-৩০.৩১.০০০০.১৪৪.০২.০০৩.১৯. ৩৭২১

তারিখঃ- ২৯/০৮/২০১৯খ্রিঃ।

প্রতি,  
চেয়ারম্যান,  
রাজধানী উন্নয়ন কর্তৃপক্ষ,  
রাজউক ভবন, ঢাকা।

(মনোযোগঃ অথরাইজড অফিসার-৩/২, জোনাল পরিচালকের কার্যালয়, জোন-৩, মহাখালী, রাজউক, ঢাকা।)

বিষয়ঃ স্থাপনা/ভবন নির্মাণে উচ্চতার ছাড়পত্র প্রদান প্রসঙ্গে।

সূত্রঃ নং-২৫.৩৯.০০০০.০৯৯.৯৯.০০১.২০১৯-০৫০স্বাঃ, তারিখঃ-২৫/০৭/২০১৯খ্রিঃ।

০১। উপরোক্ত বিষয়ে সূত্রোল্লিখিত পত্রের বরাতে জানানো যাচ্ছে যে, সংশ্লিষ্ট অন্যান্য সরকারী সংস্থা/বিভাগের অনাপত্তি সাপেক্ষে প্রস্তাবিত স্থানে হযরত শাহজালাল আন্তর্জাতিক বিমানবন্দরের OLS এর আলোকে ANO(AD) A1 এবং ICAO Annex-14 এর নিয়ম অনুযায়ী নিম্নবর্ণিত ছকে প্রদর্শিত সর্বোচ্চ প্রাপ্য উচ্চতা কর্তৃপক্ষ কর্তৃক অনুমোদিত হয়েছে :

ক্রমিক নং	স্থাপনা/ভবন নির্মাণের প্রস্তাবিত স্থান/জমির তফসিল	হযরত শাহজালাল আন্তর্জাতিক বিমানবন্দরের এরোড্রাম এলিভেশন হতে অনুমোদিত উচ্চতা
(ক)	ভৌগলিক স্থানাংকঃ ২৩°৫২' ০২.৭৪" উঃ, ৯০°২২' ৪৪.৯৪" পূঃ, মৌজা-বাইলজুরী, সি,এস দাগ নং-৫৬৬, ৫৬৯(অংশ), আর,এস দাগ নং-১৫৮৩, ১৫৮৫(অংশ), মহানগর দাগ নং-১১০০৯, ১১০১০, ১১০১২(অংশ), থানা-তুরাগ, ঢাকা।	৫০(পঞ্চাশ)ফুট

- ২। স্থাপনা/ভবন নির্মাণে নির্মাণকারী ব্যক্তি/গোষ্ঠী/সংস্থা/প্রতিষ্ঠানকে নিম্নবর্ণিত শর্ত সমূহ অবশ্যই পালন করতে হবে :
- (ক) স্থাপনা/ভবনের সিঁড়িঘর, জলাধার, লিফট, এন্টেনা(যদি থাকে), খুটি, প্রতিবন্ধক বাতি ইত্যাদিসহ মোট উচ্চতা অনুমোদিত উচ্চতার মধ্যে সীমাবদ্ধ রাখতে হবে।
- (খ) নির্মাণ কাজের জন্য ট্রেন বা তদজাতীয় কোন যন্ত্রপাতি ব্যবহার করলে সেগুলোও উক্ত উচ্চতার মধ্যে সীমিত রাখতে হবে।
- (গ) স্থাপনা/ভবনের চূড়ায় (প্রযোজ্য ক্ষেত্রে) লাল প্রতিবন্ধক বাতি সূর্যাস্ত হতে সূর্যোদয় পর্যন্ত এবং খারাপ আবহাওয়ায় জ্বালিয়ে রাখতে হবে।
- ৩। হযরত শাহজালাল আন্তর্জাতিক বিমানবন্দরের এরোড্রাম এলিভেশন (Mean Sea Level হতে উচ্চতা) ২৭ ফুট ধরে অবকাঠামো নির্মাণ স্থানের উচ্চতার অনুমোদন দেয়া হয়। নির্মাণ স্থানের এলিভেশন ২৭ ফুটের অতিরিক্ত হলে, অতিরিক্ত উচ্চতা অত্র পত্রের মাধ্যমে প্রদত্ত উচ্চতা হতে বাদ দিয়ে প্রস্তাবিত অবকাঠামো নির্মাণ করতে হবে।
- ৪। রাজধানী উন্নয়ন কর্তৃপক্ষ প্রস্তাবিত স্থানে উপরোক্ত অনুমোদিত উচ্চতার মধ্যে স্থাপনা/ভবন নির্মাণ সীমিত রাখা নিশ্চিত করবে।



(মোঃ মিজানুর রহমান)  
উপ-পরিচালক (এটিএস)  
বেসামরিক বিমান চলাচল কর্তৃপক্ষ।  
ফোনঃ ৮৯০ ১৪ ৩১  
ddats@caab.gov.bd

অনুলিপি : (জ্যেষ্ঠতার ভিত্তিতে নহে)

- ১। পরিচালক, জোন-৩, রাজধানী উন্নয়ন কর্তৃপক্ষ, জোনাল অফিস, মহাখালী, ঢাকা।  
২। জনাব মোঃ লিটন মিয়া গং, পাকুরিয়া, বাইলজুড়ি, বাদালদী, থানা-তুরাগ,  
ঢাকা-১২৩০।

[www.caab.gov.bd](http://www.caab.gov.bd) ওয়েব স  
ইন্টের মাধ্যমে Cross Check  
করার জন্য অনুরোধ করা হলো।

বাংলাদেশ বেসামরিক বিমান চলাচল কর্তৃপক্ষ

সদর দপ্তর, কুর্মিটোলা, ঢাকা  
এটিএস এন্ড এরোড্রামস বিভাগ

[www.caab.gov.bd](http://www.caab.gov.bd)

নং-৩০.৩১.০০০০.১৪৪.০২.০০৩.১৯. ৬৭২২

তারিখঃ- ২৯/০৮/২০১৯খ্রিঃ।

প্রতি,  
চেয়ারম্যান,  
রাজধানী উন্নয়ন কর্তৃপক্ষ,  
রাজউক ভবন, ঢাকা।

(মনোযোগঃ অথরাইজড অফিসার-৪/৩, মহাখালী জোনাল অফিস, রাজউক, মহাখালী, ঢাকা।)

বিষয়ঃ স্থাপনা/ভবন নির্মাণে উচ্চতার ছাড়পত্র প্রদান প্রসঙ্গে।

সূত্রঃ নং-রাজউক/ন:/অ:/শা:/৪/৩/বেবিচক-০১/১৯/৮৬ছাঃ, তারিখঃ-২৯/০৭/২০১৯খ্রিঃ।

০১। উপরোক্ত বিষয়ে সূত্রোল্লিখিত পত্রের বরাতে জানানো যাচ্ছে যে, সংশ্লিষ্ট অন্যান্য সরকারী সংস্থা/বিভাগের অনাপত্তি সাপেক্ষে প্রস্তাবিত স্থানে হযরত শাহজালাল আন্তর্জাতিক বিমানবন্দরের OLS এর আলোকে ANO(AD) A1 এবং ICAO Annex-14 এর নিয়ম অনুযায়ী নিম্নেবর্ণিত ছকে প্রদর্শিত সর্বোচ্চ প্রাপ্য উচ্চতা কর্তৃপক্ষ কর্তৃক অনুমোদিত হয়েছে :

ক্রমিক নং	স্থাপনা/ভবন নির্মাণের প্রস্তাবিত স্থান/জমির তফসিল	হযরত শাহজালাল আন্তর্জাতিক বিমানবন্দরের এরোড্রাম এলিভেশন হতে অনুমোদিত উচ্চতা
(ক)	ভৌগোলিক স্থানাংকঃ ২৩°৪৯' ৩৩.৬২' উঃ, ৯০°২৫' ০৯.৩২' পূঃ, প্লট নং-১৭, রোড নং-৯/এ, নিকুঞ্জ-০১(দক্ষিণ), ঢাকা।	৩৭(সাতত্রিশ)ফুট

২। স্থাপনা/ভবন নির্মাণে নির্মাণকারী ব্যক্তি/গোষ্ঠী/সংস্থা/প্রতিষ্ঠানকে নিম্নেবর্ণিত শর্ত সমূহ অবশ্যই পালন করতে হবে :


(ক) স্থাপনা/ভবনের সিঁড়িঘর, জলাধার, লিফট, এন্টেনা(যদি থাকে), খুঁটি, প্রতিবন্ধক বাতি ইত্যাদিসহ মোট উচ্চতা অনুমোদিত উচ্চতার মধ্যে সীমাবদ্ধ রাখতে হবে।

(খ) নির্মাণ কাজের জন্য ফ্রেন বা তদজাতীয় কোন যন্ত্রপাতি ব্যবহার করলে সেগুলোও উক্ত উচ্চতার মধ্যে সীমিত রাখতে হবে।

(গ) স্থাপনা/ভবনের চূড়ায় (প্রযোজ্য ক্ষেত্রে) লাল প্রতিবন্ধক বাতি সূর্যাস্ত হতে সূর্যোদয় পর্যন্ত এবং খারাপ আবহাওয়ায় জ্বালিয়ে রাখতে হবে।

৩। হযরত শাহজালাল আন্তর্জাতিক বিমানবন্দরের এরোড্রাম এলিভেশন (Mean Sea Level হতে উচ্চতা) ২৭ ফুট ধরে অবকাঠামো নির্মাণ স্থানের উচ্চতার অনুমোদন দেয়া হয়। নির্মাণ স্থানের এলিভেশন ২৭ ফুটের অতিরিক্ত হলে, অতিরিক্ত উচ্চতা অত্র পত্রের মাধ্যমে প্রদত্ত উচ্চতা হতে বাদ দিয়ে প্রস্তাবিত অবকাঠামো নির্মাণ করতে হবে।

৪। রাজধানী উন্নয়ন কর্তৃপক্ষ প্রস্তাবিত স্থানে উপরোক্ত অনুমোদিত উচ্চতার মধ্যে স্থাপনা/ভবন নির্মাণ সীমিত রাখা নিশ্চিত করবে।

  
(মোঃ মিজানুর রহমান)  
উপ-পরিচালক(এটিএস)  
বেসামরিক বিমান চলাচল কর্তৃপক্ষ।  
ফোনঃ ৮৯০ ১৪ ৩১  
ddats@caab.gov.bd

অনুলিপি : (জ্যেষ্ঠতার ভিত্তিতে নহে)

১। পরিচালক, জোন-৪, রাজধানী উন্নয়ন কর্তৃপক্ষ, জোনাল অফিস, মহাখালী, ঢাকা।

২। জনাব মোঃ খালিকুজ্জামান গং, ঠিকানা-১১২/জি, রোড নং-০৮/এ(নতুন)

১৫(পুরাতন), ধানমন্ডি আ/এ, ঢাকা-১২০৯।

[www.caab.gov.bd](http://www.caab.gov.bd) ওয়েব সাইটের  
মাধ্যমে Cross Check করার জন্য  
অনুরোধ করা হলো।

বাংলাদেশ বেসামরিক বিমান চলাচল কর্তৃপক্ষ

সদর দপ্তর, কুর্মিটোলা, ঢাকা

এটিএস এন্ড এরোড্রামস বিভাগ

[www.caab.gov.bd](http://www.caab.gov.bd)

নং-৩০.৩১.০০০০.১৪৪.০২.০১৩.১৯. ৬৭২৮

তারিখঃ- ১১/০৯/২০১৯খ্রিঃ।

প্রতি,  
চেয়ারম্যান,  
রাজধানী উন্নয়ন কর্তৃপক্ষ,  
রাজউক ভবন, ঢাকা।

(মনোযোগঃ অথরাইজড অফিসার-৪/১, মহাখালী জোনাল অফিস, রাজউক, মহাখালী, ঢাকা।)

বিষয়ঃ স্থাপনা/ভবন নির্মাণে উচ্চতার ছাড়পত্র প্রদান প্রসংগে।

সূত্রঃ নং-২৫.৩৯.০০০০.১০৬.৯৯.০০১.১৯.৬৪ ৭স্থঃ, তারিখঃ-৩০/০৭/২০১৯খ্রিঃ।

০১। উপরোক্ত বিষয়ে সূত্রোল্লিখিত পত্রের বরাতে জানানো যাচ্ছে যে, সংশ্লিষ্ট অন্যান্য সরকারী সংস্থা/বিভাগের অনাপত্তি সাপেক্ষে প্রস্তাবিত স্থানে হযরত শাহজালাল আন্তর্জাতিক বিমানবন্দরের OLS এর আলোকে ANO(AD) A1 এবং ICAO Annex-14 এর নিয়ম অনুযায়ী নিম্নেবর্ণিত ছকে প্রদর্শিত সর্বোচ্চ প্রাপ্য উচ্চতা কর্তৃপক্ষ কর্তৃক অনুমোদিত হয়েছে :

ক্রমিক নং	স্থাপনা/ভবন নির্মাণের প্রস্তাবিত স্থান/জমির তফসিল	হযরত শাহজালাল আন্তর্জাতিক বিমানবন্দরের এরোড্রাম এলিভেশন হতে অনুমোদিত উচ্চতা
(ক)	ভৌগলিক স্থানাংকঃ ২৩°৪৬' ১০.৪৭' উঃ, ৯০°২৪' ৩৮.০৪' পূঃ, প্লট নং-১৯৮, বীর উত্তম মীর শওকত সড়ক, তেজগাঁও, ঢাকা।	৫০০(পাঁচশত)ফুট

২। স্থাপনা/ভবন নির্মাণে নির্মাণকারী ব্যক্তি/গোষ্ঠী/সংস্থা/প্রতিষ্ঠানকে নিম্নেবর্ণিত শর্ত সমূহ অবশ্যই পালন করতে হবে :

(ক) স্থাপনা/ভবনের সিঁড়িঘর, জলাধার, লিফট, এন্টেনা(যদি থাকে), খুঁটি, প্রতিবন্ধক বাতি ইত্যাদিসহ মোট উচ্চতা অনুমোদিত উচ্চতার মধ্যে সীমাবদ্ধ রাখতে হবে।

(খ) নির্মাণ কাজের জন্য ক্রেন বা তদজাতীয় কোন যন্ত্রপাতি ব্যবহার করলে সেগুলোও উক্ত উচ্চতার মধ্যে সীমিত রাখতে হবে।

(গ) স্থাপনা/ভবনের চূড়ায় (প্রযোজ্য ক্ষেত্রে) লাল প্রতিবন্ধক বাতি সূর্যাস্ত হতে সূর্যোদয় পর্যন্ত এবং খারাপ আবহাওয়ায় জ্বালিয়ে রাখতে হবে।

৩। হযরত শাহজালাল আন্তর্জাতিক বিমানবন্দরের এরোড্রাম এলিভেশন (Mean Sea Level হতে উচ্চতা) ২৭ ফুট ধরে অবকাঠামো নির্মাণ স্থানের উচ্চতার অনুমোদন দেয়া হয়। নির্মাণ স্থানের এলিভেশন ২৭ ফুটের অতিরিক্ত হলে, অতিরিক্ত উচ্চতা অত্র পত্রের মাধ্যমে প্রদত্ত উচ্চতা হতে বাদ দিয়ে প্রস্তাবিত অবকাঠামো নির্মাণ করতে হবে।

৪। রাজধানী উন্নয়ন কর্তৃপক্ষ প্রস্তাবিত স্থানে উপরোক্ত অনুমোদিত উচ্চতার মধ্যে স্থাপনা/ভবন নির্মাণ সীমিত রাখা নিশ্চিত করবে।

(মোঃ মিজানুর রহমান)  
উপ-পরিচালক (এটিএস)  
বেসামরিক বিমান চলাচল কর্তৃপক্ষ।

ফোনঃ ৮৯০ ১৪ ৩১

ddats@caab.gov.bd

অনুলিপি : (জ্যেষ্ঠতার ভিত্তিতে নহে)

১। পরিচালক, জোন-৪, রাজধানী উন্নয়ন কর্তৃপক্ষ, জোনাল অফিস, মহাখালী, ঢাকা।

২। জনাব শেখ বশির উদ্দিন ব্যবস্থাপনা পরিচালক, ঢাকা টোবাকো ইন্ডাস্ট্রিজ লিমিটেড, আকিজ হাউজ, ১৯৮, বীর উত্তম মীর মওকত সড়ক, গুলশান তেজগাঁও লিংক রোড, তেজগাঁও, ঢাকা-১২০৮।

[www.caab.gov.bd](http://www.caab.gov.bd) ওয়েব সাইটের মাধ্যমে Cross Check করার জন্য অনুরোধ করা হলো।

বাংলাদেশ বেসামরিক বিমান চলাচল কর্তৃপক্ষ

সদর দপ্তর, কুর্মিটোলা, ঢাকা

এটিএস এন্ড এরোড্রামস বিভাগ

[www.caab.gov.bd](http://www.caab.gov.bd)

নং-৩০.৩১.০০০০.১৪৪.০২.০১৩.১৯. ৬৭২৭

তারিখঃ- ১১/০৯/২০১৯খ্রিঃ।

প্রতি,  
চেয়ারম্যান,  
রাজধানী উন্নয়ন কর্তৃপক্ষ,  
রাজউক ভবন, ঢাকা।

(মনোযোগঃ অথরাইজড অফিসার-২/১, রাজধানী উন্নয়ন কর্তৃপক্ষ, জোনাল অফিস, উত্তরা, ঢাকা।)

- সূত্রঃ (ক) নং-আমরিনা ইয়াছিন-এর আবেদনপত্র, তারিখঃ ২৪/০৭/২০১৯খ্রিঃ।  
(খ) নং-২৫.৩৯.০০০০.০৯৯.৯৯.০৫৬.১৭.৩৮স্বাঃ, তারিখঃ-২৪/০১/২০১৮খ্রিঃ।  
(গ) নং-৩০.৩১.০০০০.১৪৪.০২.০০১.১৮.৩১৯০, তারিখঃ-২৬/০২/২০১৯খ্রিঃ।  
(ঘ) নং-২৩.০৮.০০০০.০০৮.২৩.০০১.১৭.৩৭৩, তারিখঃ-২২/০৭/২০১৯খ্রিঃ।

০১। উপরোক্ত বিষয়ে সূত্রোল্লিখিত 'ক'পত্রের বরাতে (সংশ্লিষ্ট অন্যান্য সরকারী সংস্থা/বিভাগের অনাপত্তি সাপেক্ষে) প্রস্তাবিত স্থানে হযরত শাহজালাল আন্তর্জাতিক বিমানবন্দরের OLS এর আলোকে ANO(AD) A1 এবং ICAO Annex-14 এর নিয়ম অনুযায়ী নিম্নেবর্ণিত ছকে প্রদর্শিত সর্বোচ্চ প্রাপ্য উচ্চতা কর্তৃপক্ষ কর্তৃক অনুমোদিত হয় (সূত্র'গ')ঃ

ক্রমিক নং	স্থাপনা/ভবন নির্মাণের প্রস্তাবিত স্থান/জমির তফসিল	হযরত শাহজালাল আন্তর্জাতিক বিমানবন্দরের এরোড্রাম এলিভেশন হতে অনুমোদিত উচ্চতা
(ক)	প্লট নং-৬০, রোড নং-১৫, সেক্টর নং-১৪, উত্তরা আ/এ, ঢাকা-এর সার্ভে অব বাংলাদেশ কর্তৃক নির্ণয়কৃত প্লটের সম্মুখ রাস্তার এলিভেশন ৬.৭১মিটার(২২.০১ফুট)।	৪৭(সাতচল্লিশ)ফুট

- ২। হযরত শাহজালাল আন্তর্জাতিক বিমানবন্দরের এরোড্রাম এলিভেশন (Mean Sea Level হতে উচ্চতা) কে ভিত্তি ধরে এবং উল্লেখিত প্লটের এলিভেশন ২৭ ফুট ধরে নিয়ে এই উচ্চতা ৪৭(সাতচল্লিশ)ফুট অনুমোদন দেওয়া হয়। পরবর্তীতে গ্রাহকের আবেদনের প্রেক্ষিতে সার্ভে অব বাংলাদেশ কর্তৃক বর্ণিত প্লটের সম্মুখ রাস্তার এলিভেশন ২২.০১(বাইশ দশমিক শূন্য এক)ফুট হিসাবে প্রত্যয়নপত্র প্রদান করা হয়। সে প্রেক্ষিতে হালনাগাদকৃত হিসাবের ভিত্তিতে পূর্বের অনুমোদিত উচ্চতার সহিত ৪.৯৯(চার দশমিক নয় নয়)ফুট যোগ করে প্রস্তাবিত স্থাপনা/ভবন নির্মাণ করার অনুমতি দেওয়া যেতে পারে।
- ৩। স্থাপনা/ভবন নির্মাণে নির্মাণকারী ব্যক্তি/গোষ্ঠী/সংস্থা/প্রতিষ্ঠানকে নিম্নেবর্ণিত শর্ত সমূহ অবশ্যই পালন করতে হবেঃ  
(ক) স্থাপনা/ভবনের সিঁড়িঘর, জলাধার, লিফট, এন্টেনা(যদি থাকে), খুঁটি, প্রতিবন্ধক বাতি ইত্যাদিসহ মোট উচ্চতা অনুমোদিত উচ্চতার মধ্যে সীমাবদ্ধ রাখতে হবে।  
(খ) নির্মাণ কাজের জন্য ট্রেন বা তদজাতীয় কোন যন্ত্রপাতি ব্যবহার করলে সেগুলোও উক্ত উচ্চতার মধ্যে সীমিত রাখতে হবে।  
(গ) স্থাপনা/ভবনের চূড়ায় (প্রযোজ্য ক্ষেত্রে) লাল প্রতিবন্ধক বাতি সূর্যাস্ত হতে সূর্যোদয় পর্যন্ত এবং খারাপ আবহাওয়ায় জ্বালিয়ে রাখতে হবে।
- ৪। রাজধানী উন্নয়ন কর্তৃপক্ষ/নকশা অনুমোদনকারী সংস্থা প্রস্তাবিত স্থানে অনুচ্ছেদ-২ এর আলোকে অনুমোদিত উচ্চতার মধ্যে স্থাপনা/ভবন নির্মাণ সীমিত রাখা নিশ্চিত করবে।
- ৫। উল্লেখ্য যে, সূত্র'গ' পত্রটি এতদ্বারা বাতিল করা হল।

(মোঃ মিজামুর রহমান)  
উপ-পরিচালক (এটিএস)  
বেসামরিক বিমান চলাচল কর্তৃপক্ষ।  
ফোনঃ ৮৯০ ১৪ ৩১  
ddats@caab.gov.bd

অনুলিপি : (জ্যেষ্ঠতার ভিত্তিতে নহে)

- ১। পরিচালক, জোন-২, রাজধানী উন্নয়ন কর্তৃপক্ষ, জোনাল অফিস, উত্তরা, ঢাকা।  
২। জনাব আমরিনা ইয়াছিন, বাড়ী নং-১২, রোড-গাউসুল আজম এভিনিউ, সেক্টর-  
১৩, উত্তরা আবাসিক এলাকা, ঢাকা-১২৩০।

[www.caab.gov.bd](http://www.caab.gov.bd) ওয়েব সাইটের  
মাধ্যমে Cross Check করার জন্য  
অনুরোধ করা হলো।

বাংলাদেশ বেসামরিক বিমান চলাচল কর্তৃপক্ষ  
সদর দপ্তর, কুর্মিটোলা, ঢাকা  
এটিএস এন্ড এরোড্রামস বিভাগ  
[www.caab.gov.bd](http://www.caab.gov.bd)

নং-৩০.৩১.০০০০.১৪৪.০৬.০০১.১৯.৩৭২৪

তারিখঃ- ২০/০৮/২০১৯খ্রিঃ।

প্রতি,  
প্রকল্প পরিচালক,  
সরকারি কলেজসমূহে বিজ্ঞান শিক্ষার সুযোগ সমপ্রসারণ প্রকল্প,  
মাধ্যমিক ও উচ্চ শিক্ষা অধিদপ্তর,  
১৬ আব্দুল গনি রোড, শিক্ষা ভবন(২য় ব্লক), ঢাকা।

বিষয়ঃ স্থাপনা/ভবন নির্মাণের উচ্চতার ছাড়পত্র প্রদান প্রসংগে।

সূত্রঃ নং-মাউশি/স.ক.বি.শি.সু.স/নির্মাণ ও পূর্ত/১০/২০১৮/৪৪৪, তারিখঃ ০৫/০৮/২০১৯খ্রিঃ।

০১। উপরোক্ত বিষয়ে সূত্রোল্লিখিত পত্রের বরাতে জানানো যাচ্ছে যে, সংশ্লিষ্ট অন্যান্য সরকারী সংস্থা/বিভাগের অনাপত্তি সাপেক্ষে প্রস্তাবিত স্থানে কক্সবাজার বিমানবন্দরের OLS এর আলোকে ICAO Annex-14 এবং ANO(AD) A1-এর নিয়ম অনুযায়ী নিম্নেবর্ণিত ছকে প্রদর্শিত সর্বোচ্চ প্রাপ্য উচ্চতা কর্তৃপক্ষ কর্তৃক অনুমোদিত হয়েছে :

ক্রমিক নং	স্থাপনা/টাওয়ার/ভবন নির্মাণের প্রস্তাবিত স্থান/জমির তফসিল	কক্সবাজার বিমানবন্দরের এরোড্রাম এলিভেশন হতে অনুমোদিত উচ্চতা
(ক)	ভৌগলিক স্থানাংকঃ ২১°২৬' ৩৯.৪৯" উঃ, ৯১°৫৮' ১৬.১৮" পূঃ, মৌজা-কক্সবাজার, বি.এস দাগ নং-২৩২৩, ২৩২৬, উপজেলা-কক্সবাজার সদর, জেলা-কক্সবাজার।	১৩০(একশত ত্রিশ)ফুট

- ২। স্থাপনা/ভবন/টাওয়ার নির্মাণে নির্মাণকারী ব্যক্তি/গোষ্ঠী/সংস্থা/প্রতিষ্ঠানকে নিম্নেবর্ণিত শর্ত সমূহ অবশ্যই পালন করতে হবে :
- (ক) স্থাপনা/ভবন/টাওয়ারের সিঁড়িঘর, জলাধার, লিফট, এন্টেনা(যদি থাকে), খুঁটি, প্রতিবন্ধক বাতি ইত্যাদিসহ মোট উচ্চতা অনুমোদিত উচ্চতার মধ্যে সীমাবদ্ধ রাখতে হবে।
- (খ) নির্মাণ কাজের জন্য ফ্রেন বা তদজাতীয় কোন যন্ত্রপাতি ব্যবহার করলে সেগুলোও উক্ত উচ্চতার মধ্যে সীমিত রাখতে হবে।
- (গ) স্থাপনা/ভবন/টাওয়ারের চূড়ায় (প্রযোজ্য ক্ষেত্রে) শাল প্রতিবন্ধক বাতি সূর্যাস্ত হতে সূর্যোদয় পর্যন্ত এবং খারাপ আবহাওয়ায় জ্বালিয়ে রাখতে হবে।
- ৩। কক্সবাজার বিমানবন্দরের এরোড্রাম এলিভেশন (Mean Sea Level হতে উচ্চতা) ১২ ফুট ধরে অবকাঠামো নির্মাণ স্থানের উচ্চতার অনুমোদন দেয়া হয়। নির্মাণ স্থানের এলিভেশন ১২ ফুটের অতিরিক্ত হলে, অতিরিক্ত উচ্চতা অত্র পত্রের মাধ্যমে প্রদত্ত উচ্চতা হতে বাদ দিয়ে প্রস্তাবিত অবকাঠামো নির্মাণ করতে হবে।
- ৪। কক্সবাজার উন্নয়ন কর্তৃপক্ষ/নকশা অনুমোদনকারী সংস্থা প্রস্তাবিত স্থানে উপরোক্ত অনুমোদিত উচ্চতার মধ্যে স্থাপনা/টাওয়ার/ভবন নির্মাণ সীমিত রাখা নিশ্চিত করবে।

(মোঃ মিজানুর রহমান)  
উপ-পরিচালক(এটিএস)  
বেসামরিক বিমান চলাচল কর্তৃপক্ষ।  
ফোনঃ ৮৯০ ১৪ ৩১  
ddats@caab.gov.bd

অনুলিপি : (জ্যেষ্ঠতার ভিত্তিতে নহে)

- ১। সিনিয়র সচিব, মাধ্যমিক ও উচ্চশিক্ষা বিভাগ, শিক্ষা মন্ত্রণালয়, ঢাকা।  
২। মহাপরিচালক, মাধ্যমিক ও উচ্চশিক্ষা অধিদপ্তর, শিক্ষা ভবন, ঢাকা।  
৩। প্রধান প্রকৌশলী শিক্ষা অধিদপ্তর, ঢাকা।  
৪। চেয়ারম্যান, কক্সবাজার উন্নয়ন কর্তৃপক্ষ(কউক), বিএমএ ভবন, কলাতলী রোড, কক্সবাজার।  
৫। বিমানবন্দর ব্যবস্থাপক, কক্সবাজার বিমানবন্দর, কক্সবাজার।  
৬। অধ্যক্ষ, কক্সবাজার সরকারি মহিলা কলেজ, কক্সবাজার।  
৭। নির্বাহী প্রকৌশলী, শিক্ষা প্রকৌশল অধিদপ্তর, কক্সবাজার জোন।

[www.caab.gov.bd](http://www.caab.gov.bd) ওয়েব সাইটের  
মাধ্যমে Cross Check করার জন্য  
অনুরোধ করা হলো।

বাংলাদেশ বেসামরিক বিমান চলাচল কর্তৃপক্ষ

সদর দপ্তর, কুর্মিটোলা, ঢাকা  
এটিএস এন্ড এরোড্রামস বিভাগ

[www.caab.gov.bd](http://www.caab.gov.bd)

নং-৩০.৩১.০০০০.১৪৪.০২.০০৩.১৯.৩৭২৬

তারিখঃ- ২৫/০৮/২০১৯খ্রিঃ।


প্রতি,  
চেয়ারম্যান,  
রাজধানী উন্নয়ন কর্তৃপক্ষ,  
রাজউক ভবন, ঢাকা।

(মনোযোগঃ অথরাইজড অফিসার-৩/২, রাজধানী উন্নয়ন কর্তৃপক্ষ, জোনাল অফিস, মহাখালী, ঢাকা।)

বিষয়ঃ স্থাপনা/ভবন নির্মাণে উচ্চতার ছাড়পত্র প্রদান প্রসংগে।

সূত্রঃ নং-২৫.৩৯.০০০০.০৯৯.৯৯.০০১.২০১৯.০৪২স্বাঃ, তারিখঃ-০৩/০৭/২০১৯খ্রিঃ।

উপরোক্ত বিষয়ে সূত্রোল্লিখিত পত্রের বরাতে জানানো যাচ্ছে যে, মৌজা-বাউনিয়া, সি,এস দাগ নং-১৪২৮(অংশ), আর,এস দাগ নং-৫৪৩৭, ৫৪৩৬(অংশ), মহানগর দাগ নং-৬২০২(অংশ), থানা-তুরাগ, ঢাকা-এর উপর হযরত শাহজালাল আন্তর্জাতিক বিমানবন্দরের OLS এর আলোকে ANO(AD) A1 এবং ICAO Annex-14 এর নিয়ম অনুযায়ী স্থাপনা নির্মাণের অবকাশ নাই।



(মোঃ মিজানুর রহমান)  
উপ-পরিচালক(এটিএস)  
বেসামরিক বিমান চলাচল কর্তৃপক্ষ।  
ফোনঃ ৮৯০ ১৪ ৩১  
ddats@caab.gov.bd

অনুলিপি : (জ্যেষ্ঠতার ভিত্তিতে নহে)

- ১। পরিচালক, জোন-৩, রাজধানী উন্নয়ন কর্তৃপক্ষ, জোনাল অফিস, মহাখালী, ঢাকা।
- ২। জনাব মোহাম্মদ শাহনুর শওকত, বাড়ি নং-৪৬, ওয়ার্ড নং-২৩, গ্রাম-নন্দনপুর, পোঃ-হালিমানগর, থানা-সদর দক্ষিণ, জেলা-কুমিল্লা।

[www.caab.gov.bd](http://www.caab.gov.bd) ওয়েব সাইটের মাধ্যমে Cross Check করার জন্য অনুরোধ করা হলো।