

বাংলাদেশ বেসামরিক বিমান চলাচল কর্তৃপক্ষ
সদর দপ্তর, কুর্মিটোলা, ঢাকা
এটিএস এন্ড এরোড্রামস বিভাগ

নং: ৩০.৩১.০০০০.১৪৪.২০.০০১.১৮. ৩৬৭৪

প্রতি,
পরিচালক(যোগাযোগ),
সিএএবি, সদর দপ্তর,
কুর্মিটোলা, ঢাকা।

তারিখ: ০৭/০৮/২০১৯খ্রিঃ।

যোগাযোগ বিভাগ
ডাইরী নম্বর: ৩৫৫
তারিখ: ০৭/০৮/১৯

বিষয়: বহুতল ভবন নির্মাণে জন্য প্রদানকৃত উচ্চতার ছাড়পত্র ওয়েব সাইটে প্রকাশ করণ প্রসঙ্গে।

- সূত্র :
- (১) নং-৩০.৩১.০০০০.১৪৪.০৫.০০৭.১৯.৩৬৫৩, তারিখ:-০১/০৮/২০১৯খ্রিঃ।
 - (২) নং-৩০.৩১.০০০০.১৪৪.০৬.০০১.১৯.৩৬৫৬, তারিখ:-০৪/০৮/২০১৯খ্রিঃ।
 - (৩) নং-৩০.৩১.০০০০.১৪৪.০৮.০০১.১৮.৩৬৫৭, তারিখ:-০৪/০৮/২০১৯খ্রিঃ।
 - (৪) নং-৩০.৩১.০০০০.১৪৪.০৭.০০১.১৯.৩৬৫৮, তারিখ:-০৪/০৮/২০১৯খ্রিঃ।
 - (৫) নং-৩০.৩১.০০০০.১৪৪.০৩.০০৫.১৯.৩৬৫৯, তারিখ:-০৪/০৮/২০১৯খ্রিঃ।
 - (৬) নং-৩০.৩১.০০০০.১৪৪.০৩.০০৫.১৯.৩৬৬০, তারিখ:-০৪/০৮/২০১৯খ্রিঃ।
 - (৭) নং-৩০.৩১.০০০০.১৪৪.০৩.০০৫.১৯.৩৬৬১, তারিখ:-০৪/০৮/২০১৯খ্রিঃ।
 - (৮) নং-৩০.৩১.০০০০.১৪৪.০৩.০০৫.১৯.৩৬৬২, তারিখ:-০৪/০৮/২০১৯খ্রিঃ।
 - (৯) নং-৩০.৩১.০০০০.১৪৪.০৩.০০১.১৯.৩৬৬৩, তারিখ:-০৪/০৮/২০১৯খ্রিঃ।
 - (১০) নং-৩০.৩১.০০০০.১৪৪.০৩.০০১.১৯.৩৬৬৪, তারিখ:-০৪/০৮/২০১৯খ্রিঃ।
 - (১১) নং-৩০.৩১.০০০০.১৪৪.০৩.০০১.১৯.৩৬৬৫, তারিখ:-০৪/০৮/২০১৯খ্রিঃ।
 - (১২) নং-৩০.৩১.০০০০.১৪৪.০৩.০০১.১৯.৩৬৬৬, তারিখ:-০৪/০৮/২০১৯খ্রিঃ।
 - (১৩) নং-৩০.৩১.০০০০.১৪৪.০৫.০০৬.১৯.৩৬৬৮, তারিখ:-০৪/০৮/২০১৯খ্রিঃ।
 - (১৪) নং-৩০.৩১.০০০০.১৪৪.০৫.০০৬.১৯.৩৬৬৯, তারিখ:-০৪/০৮/২০১৯খ্রিঃ।
 - (১৫) নং-৩০.৩১.০০০০.১৪৪.০৫.০০৬.১৯.৩৬৭০, তারিখ:-০৪/০৮/২০১৯খ্রিঃ।
 - (১৬) নং-৩০.৩১.০০০০.১৪৪.০৩.০০৩.১৯.৩৬৭১, তারিখ:-০৪/০৮/২০১৯খ্রিঃ।
 - (১৭) নং-৩০.৩১.০০০০.১৪৪.০৩.০০৩.১৯.৩৬৭২, তারিখ:-০৪/০৮/২০১৯খ্রিঃ।
 - (১৮) নং-৩০.৩১.০০০০.১৪৪.০৩.০০৩.১৯.৩৬৭৩, তারিখ:-০৪/০৮/২০১৯খ্রিঃ।
 - (১৯) নং-৩০.৩১.০০০০.১৪৪.০৩.০০৩.১৯.৩৬৭৪, তারিখ:-০৪/০৮/২০১৯খ্রিঃ।
 - (২০) নং-৩০.৩১.০০০০.১৪৪.০৩.০০৪.১৯.৩৬৭৫, তারিখ:-০৪/০৮/২০১৯খ্রিঃ।
 - (২১) নং-৩০.৩১.০০০০.১৪৪.০৩.০০৪.১৯.৩৬৭৬, তারিখ:-০৪/০৮/২০১৯খ্রিঃ।
 - (২২) নং-৩০.৩১.০০০০.১৪৪.০৩.০০৪.১৯.৩৬৭৭, তারিখ:-০৪/০৮/২০১৯খ্রিঃ।
 - (২৩) নং-৩০.৩১.০০০০.১৪৪.০৩.০০২.১৯.৩৬৭৮, তারিখ:-০৪/০৮/২০১৯খ্রিঃ।
 - (২৪) নং-৩০.৩১.০০০০.১৪৪.০৩.০০২.১৯.৩৬৭৯, তারিখ:-০৪/০৮/২০১৯খ্রিঃ।
 - (২৫) নং-৩০.৩১.০০০০.১৪৪.০৩.০০২.১৯.৩৬৮০, তারিখ:-০৪/০৮/২০১৯খ্রিঃ।

উপরোক্ত বিষয়ে সূত্রোল্লিখিত জারীকৃত ২৫(পঁচিশ)টি পত্র সিএএবি'র ওয়েব সাইটে প্রকাশের জন্য অনুরোধ করা হলো(কপি সংযুক্ত)।

(মোঃ মিজানুর রহমান)
উপ-পরিচালক(এটিএস)
বেসামরিক বিমান চলাচল কর্তৃপক্ষ।
ফোনঃ ৮৯০ ১৪ ৩১
ddats@caab.gov.bd

বাংলাদেশ বেসামরিক বিমান চলাচল কর্তৃপক্ষ
সদর দপ্তর, কুর্মিটোলা, ঢাকা
এটিএস এন্ড এরোড্রামস বিভাগ
www.caab.gov.bd

নং-৩০.৩১.০০০০.১৪৪.০৫.০০৭.১৯. ৩৬ ৫৬

তারিখঃ- ০১/০৮/২০১৯খ্রিঃ।

প্রতি,
নির্বাহী প্রকৌশলী,
নির্বাহী প্রকৌশলীর কার্যালয়,
গণপূর্ত জরিপ বিভাগ,
২য় ১২তলা (৯ম তলা), স: অ: ভবন,
সেগুনবাগিচা, ঢাকা।

বিষয়ঃ স্থাপনা/ভবন নির্মাণে উচ্চতার ছাড়পত্র প্রদান প্রসংগে।

সূত্রঃ (ক) নং-১-৬২/৯৫২, তারিখঃ-০৩/০৬/২০১৯খ্রিঃ।

(খ) নং-০৬.০৩.২৬০০.০১৯.০৮.০২৭.১৯.০১৮/৪১ক, তারিখঃ-১৪/০৭/২০১৯খ্রিঃ।

০১। উপরোক্ত বিষয়ে সূত্রোল্লিখিত পত্রের বরাতে জানানো যাচ্ছে যে, সংশ্লিষ্ট অন্যান্য সরকারী সংস্থা/বিভাগের অনাপত্তি সাপেক্ষে প্রস্তাবিত স্থানে তেজগাঁও বিমানবন্দরের OLS এর আলোকে ANO(AD) A1 এবং ICAO Annex-14 এর নিয়ম অনুযায়ী নিম্নবর্ণিত ছকে প্রদর্শিত সর্বোচ্চ প্রাপ্য উচ্চতা কর্তৃপক্ষ কর্তৃক অনুমোদিত হয়েছে :

ক্রমিক নং	স্থাপনা/ভবন নির্মাণের প্রস্তাবিত স্থান/জমির তফসিল	তেজগাঁও বিমানবন্দরের এরোড্রাম এলিভেশন হতে অনুমোদিত উচ্চতা
(ক)	ভৌগলিক স্থানাংকঃ ২৩°৪৪'০৩.৬০'উঃ, ৯০°২৪'০২.৪৬'পূঃ, আই.ই.বি কনভেনশন সেন্টার, ইনস্টিটিউশন অব ইঞ্জিনিয়ার্স, বাংলাদেশ (আই.ই.বি), রমনা, ঢাকা।	১৫৯(একশত উনষাট)ফুট

- ২। স্থাপনা/ভবন নির্মাণে নির্মাণকারী ব্যক্তি/গোষ্ঠী/সংস্থা/প্রতিষ্ঠানকে নিম্নবর্ণিত শর্ত সমূহ অবশ্যই পালন করতে হবে :
- (ক) স্থাপনা/ভবনের সিঁড়িঘর, জলাধার, লিফট, এন্টেনা(যদি থাকে), খুঁটি, প্রতিবন্ধক বাতি ইত্যাদিসহ মোট উচ্চতা অনুমোদিত উচ্চতার মধ্যে সীমাবদ্ধ রাখতে হবে।
- (খ) নির্মাণ কাজের জন্য ট্রেন বা তদজাতীয় কোন যন্ত্রপাতি ব্যবহার করলে সেগুলোও উক্ত উচ্চতার মধ্যে সীমিত রাখতে হবে।
- (গ) স্থাপনা/ভবনের চূড়ায় (প্রযোজ্য ক্ষেত্রে) লাল প্রতিবন্ধক বাতি সূর্যাস্ত হতে সূর্যোদয় পর্যন্ত এবং খারাপ আবহাওয়ায় জ্বালিয়ে রাখতে হবে।
- ৩। তেজগাঁও বিমানবন্দরের এরোড্রাম এলিভেশন (Mean Sea Level হতে উচ্চতা) ২৪ ফুট ধরে অবকাঠামো নির্মাণ স্থানের উচ্চতার অনুমোদন দেয়া হয়। নির্মাণ স্থানের এলিভেশন ২৪ ফুটের অতিরিক্ত হলে, অতিরিক্ত উচ্চতা অত্র পত্রের মাধ্যমে প্রদত্ত উচ্চতা হতে বাদ দিয়ে প্রস্তাবিত অবকাঠামো নির্মাণ করতে হবে।
- ৪। রাজধানী উন্নয়ন কর্তৃপক্ষ/নকশা অনুমোদনকারী সংস্থা প্রস্তাবিত স্থানে উপরোক্ত অনুমোদিত উচ্চতার মধ্যে স্থাপনা/ভবন নির্মাণ সীমিত রাখা নিশ্চিত করবে।

(মোঃ মিজানুর রহমান)
উপ-পরিচালক(এটিএস)
বেসামরিক বিমান চলাচল কর্তৃপক্ষ।
ফোনঃ ৮৯০ ১৪ ৩১
ddats@caab.gov.bd

অনুলিপি : (জ্যেষ্ঠতার ভিত্তিতে নহে)

- ১। পরিচালক(এটিএস), পরিচালনা ও প্রশিক্ষণ শাখা, এটিএস পরিদপ্তর, বিমান বাহিনী সদর দপ্তর, ঢাকা সেনানিবাস, ঢাকা।
- ২। চেয়ারম্যান, রাজধানী উন্নয়ন কর্তৃপক্ষ, রাজউক ভবন, ঢাকা।
- ৩। তত্ত্বাবধায়ক প্রকৌশলী, গণপূর্ত প্রকল্প সার্কেল-১, গণপূর্ত অধিদপ্তর, সেগুনবাগিচা, ঢাকা।
- ৪। প্রেসিডেন্ট, ইনস্টিটিউশন অব ইঞ্জিনিয়ার্স, বাংলাদেশ(আই.ই.বি), রমনা, ঢাকা।

www.caab.gov.bd ওয়েব সাইটের মাধ্যমে Cross Check করার জন্য অনুরোধ করা হলো।

বাংলাদেশ বেসামরিক বিমান চলাচল কর্তৃপক্ষ

সদর দপ্তর, কুর্মিটোলা, ঢাকা

এটিএস এন্ড এরোড্রামস বিভাগ

www.caab.gov.bd

নং-৩০.৩১.০০০০.১৪৪.০৬.০০১.১৯. ৩৬৫৬

তারিখঃ- ০৪/০৮/২০১৯খ্রিঃ।

প্রতি,
চেয়ারম্যান,
কক্সবাজার উন্নয়ন কর্তৃপক্ষ(কউক),
বিএমএ ভবন, কলাতলী রোড,
কক্সবাজার।

(মনোযোগঃ সদস্য (প্রকৌশলী), কক্সবাজার উন্নয়ন কর্তৃপক্ষ, কক্সবাজার।)

বিষয়ঃ স্থাপনা/ভবন নির্মাণের উচ্চতার ছাড়পত্র প্রদান প্রসংগে।

সূত্রঃ নং-কউক/পরিকল্পনা/বিবিধ/১৮/৩১৮, তারিখঃ ১৬/০৬/২০১৯খ্রিঃ।

০১। উপরোক্ত বিষয়ে সূত্রোল্লিখিত পত্রের বরাতে জানানো যাচ্ছে যে, সংশ্লিষ্ট অন্যান্য সরকারী সংস্থা/বিভাগের অনাপত্তি সাপেক্ষে প্রস্তাবিত স্থানে কক্সবাজার বিমানবন্দরের OLS এর আলোকে ICAO Annex-14 এবং ANO(AD) A1-এর নিয়ম অনুযায়ী নিম্নেবর্ণিত ছকে প্রদর্শিত সর্বোচ্চ প্রাপ্য উচ্চতা কর্তৃপক্ষ কর্তৃক অনুমোদিত হয়েছেঃ

ক্রমিক নং	স্থাপনা/টাওয়ার/ভবন নির্মাণের প্রস্তাবিত স্থান/জমির তফসিল	কক্সবাজার বিমানবন্দরের এরোড্রাম এলিভেশন হতে অনুমোদিত উচ্চতা
(ক)	ভৌগোলিক স্থানাংকঃ ২১°২৫' ১৫.১০" উঃ, ৯১°৫৯' ২০.৬০" পূঃ, মৌজা-ঝিলংজা, বি,এস দাগ নং-১৭০৪২, ১৭৫৮৮(অংশ), উপজেলা-কক্সবাজার সদর, জেলা-কক্সবাজার।	১৫০(একশত পঞ্চাশ)ফুট

২। স্থাপনা/ভবন/টাওয়ার নির্মাণে নির্মাণকারী ব্যক্তি/গোষ্ঠী/সংস্থা/প্রতিষ্ঠানকে নিম্নেবর্ণিত শর্ত সমূহ অবশ্যই পালন করতে হবেঃ

(ক) স্থাপনা/ভবন/টাওয়ারের সিঁড়িঘর, জলাধার, লিফট, এন্টেনা(যদি থাকে), খুটি, প্রতিবন্ধক বাতি ইত্যাদিসহ মোট উচ্চতা অনুমোদিত উচ্চতার মধ্যে সীমাবদ্ধ রাখতে হবে।

(খ) নির্মাণ কাজের জন্য ট্রেন বা তদজাতীয় কোন যন্ত্রপাতি ব্যবহার করলে সেগুলোও উক্ত উচ্চতার মধ্যে সীমিত রাখতে হবে।

(গ) স্থাপনা/ভবন/টাওয়ারের চূড়ায় (প্রযোজ্য ক্ষেত্রে) লাল প্রতিবন্ধক বাতি সূর্যাস্ত হতে সূর্যোদয় পর্যন্ত এবং খারাপ আবহাওয়ায় জ্বালিয়ে রাখতে হবে।

৩। কক্সবাজার বিমানবন্দরের এরোড্রাম এলিভেশন (Mean Sea Level হতে উচ্চতা) ১২ ফুট ধরে অবকাঠামো নির্মাণ স্থানের উচ্চতার অনুমোদন দেয়া হয়। নির্মাণ স্থানের এলিভেশন ১২ ফুটের অতিরিক্ত হলে, অতিরিক্ত উচ্চতা অত্র পত্রের মাধ্যমে প্রদত্ত উচ্চতা হতে বাদ দিয়ে প্রস্তাবিত অবকাঠামো নির্মাণ করতে হবে।

৪। কক্সবাজার উন্নয়ন কর্তৃপক্ষ প্রস্তাবিত স্থানে উপরোক্ত অনুমোদিত উচ্চতার মধ্যে স্থাপনা/টাওয়ার/ভবন নির্মাণ সীমিত রাখা নিশ্চিত করবে।

(মোঃ মিজানুর রহমান)
উপ-পরিচালক এটিএস
বেসামরিক বিমান চলাচল কর্তৃপক্ষ।

ফোনঃ ৮৯০ ১৪ ৩১

ddats@caab.gov.bd

অনুলিপি : (জেষ্ঠ্যতার ভিত্তিতে নহে)

১। উপ সচিব, গৃহায়ন ও গণপূর্ত মন্ত্রণালয়, বাংলাদেশ সচিবালয়, ঢাকা।

২। গবেষণা কর্মকর্তা, অর্থ মন্ত্রণালয়, অর্থ বিভাগ, মনিটরিং সেল,
বাংলাদেশ সচিবালয়, ঢাকা।

৩। বিমানবন্দর ব্যবস্থাপক, কক্সবাজার বিমানবন্দর, কক্সবাজার।

www.caab.gov.bd ওয়েব সাইটের
মাধ্যমে Cross Check করার জন্য
অনুরোধ করা হলো।

বাংলাদেশ বেসামরিক বিমান চলাচল কর্তৃপক্ষ
সদর দপ্তর, কুর্মিটোলা, ঢাকা
এটিএস এন্ড এরোড্রামস বিভাগ

নং-৩০.৩১.০০০০.১৪৪.০৪.০০১.১৮. ৩৬৩৭

তারিখঃ-০৪/০৮/২০১৯খ্রিঃ।

প্রতি,
মেয়র,
সিলেট সিটি কর্পোরেশন,
নগর ভবন, সিলেট।

(মনোযোগঃ প্রধান প্রকৌশলী, সিলেট সিটি কর্পোরেশন, নগর ভবন, সিলেট)

বিষয়ঃ বহুতল ভবন নির্মাণে উচ্চতার ছাড়পত্র প্রদান প্রসঙ্গে।

সূত্রঃ নং-এসসিসি/প্রকৌঃ/পূর্ত-১/১০০/১৭৫৭, তারিখঃ-২৫/০৬/২০১৯খ্রিঃ।

০১। উপরোক্ত বিষয়ে সূত্রোল্লিখিত পত্রের বরাতে জানানো যাচ্ছে যে, সংশ্লিষ্ট অন্যান্য সরকারী সংস্থা/বিভাগের অনাপত্তি সাপেক্ষে প্রস্তাবিত স্থানে ওসমানী আন্তর্জাতিক বিমানবন্দর, সিলেট-এর OLS এর আলোকে ANO(AD) A1 এবং ICAO Annex-14 এর নিয়ম অনুযায়ী নিম্নবর্ণিত ছকে প্রদর্শিত উচ্চতা কর্তৃপক্ষ কর্তৃক অনুমোদিত হয়েছে :

ক্রমিক নং	স্থাপনা/ভবন নির্মাণের প্রস্তাবিত স্থান/জমির তফসিল	ওসমানী আন্তর্জাতিক বিমানবন্দরের এরোড্রাম এলিভেশন হতে অনুমোদিত উচ্চতা
(ক)	ভৌগোলিক স্থানাংকঃ ২৪°৫৪' ১২.০০" উত্তর, ৯১°৫১' ৩৯.০০" পূর্ব, মৌজা-মিউনিসিপ্যালিটি, এস,এ দাগ নং-৫২৯, অর্নব-৭৫, মীরের ময়দান, সিলেট সদর, সিলেট।	১৫০(একশত পঞ্চাশ)ফুট

- স্থাপনা/ভবন নির্মাণে নির্মাণকারী ব্যক্তি/গোষ্ঠী/সংস্থা/প্রতিষ্ঠানকে নিম্নবর্ণিত শর্ত সমূহ অবশ্যই পালন করতে হবে :
(ক) স্থাপনা/ভবনের সিঁড়িঘর, জলাধার, লিফট, এন্টেনা(যদি থাকে), খুটি, প্রতিবন্ধক বাতি ইত্যাদিসহ মোট উচ্চতা অনুমোদিত উচ্চতার মধ্যে সীমাবদ্ধ রাখতে হবে।
(খ) নির্মাণ কাজের জন্য ক্রেন বা তদজাতীয় কোন যন্ত্রপাতি ব্যবহার করলে সেগুলোও উক্ত উচ্চতার মধ্যে সীমিত রাখতে হবে।
(গ) স্থাপনা/ভবনের চূড়ায় (প্রযোজ্য ক্ষেত্রে) লাল প্রতিবন্ধক বাতি সূর্যাস্ত হতে সূর্যোদয় পর্যন্ত এবং খারাপ আবহাওয়ায় জ্বালিয়ে রাখতে হবে।
- ওসমানী আন্তর্জাতিক বিমানবন্দরের এরোড্রাম এলিভেশন (Mean Sea Level হতে উচ্চতা) ৫০ ফুট ধরে অবকাঠামো নির্মাণ স্থানের উচ্চতার অনুমোদন দেয়া হয়। নির্মাণ স্থানের এলিভেশন ৫০ ফুটের অতিরিক্ত হলে, অতিরিক্ত উচ্চতা অত্র পত্রের মাধ্যমে প্রদত্ত উচ্চতা হতে বাদ দিয়ে প্রস্তাবিত অবকাঠামো নির্মাণ করতে হবে।
- সিলেট সিটি কর্পোরেশন/নকশা অনুমোদনকারী সংস্থা প্রস্তাবিত স্থানে উপরোক্ত অনুমোদিত উচ্চতার মধ্যে স্থাপনা/ভবন নির্মাণ সীমিত রাখা নিশ্চিত করবে।



(মোঃ মিজানুর রহমান)
উপ-পরিচালক(এটিএস)

বেসামরিক বিমান চলাচল কর্তৃপক্ষ।

ফোনঃ ৮৯০ ১৪ ৩১

ddats@caab.gov.bd

অনুলিপি :

- বিমানবন্দর ব্যবস্থাপক, ওসমানী আন্তর্জাতিক বিমানবন্দর, সিলেট।
- জনাব সুলতানা শাহীনা চৌধুরী, বর্তমান ঠিকানা-১০ সোনার বাংলা আ/এ, কাজল হাওড়, সিলেট।

www.caab.gov.bd গুয়েব
সাইটের মাধ্যমে Cross Check
করার জন্য অনুরোধ করা হলো।

বাংলাদেশ বেসামরিক বিমান চলাচল কর্তৃপক্ষ

সদর দপ্তর, কুর্মিটোলা, ঢাকা

এটিএস এন্ড এরোড্রামস বিভাগ

নং-৩০.৩১.০০০০.১৪৪.০৭.০০১.১৯. ৩৬৫৫

তারিখঃ- ০৪/০৮/২০১৯খ্রিঃ।

প্রতি,
মেয়র,
যশোর পৌরসভা,
যশোর পৌরসভা কার্যালয়
মুন্সি মেহেরুল্লাহ সড়ক, যশোর।

বিষয়ঃ বহুতল ভবন নির্মাণে উচ্চতার ছাড়পত্র প্রদান প্রসংগে।

সূত্রঃ নং-১৬.০২.০১২.০১৩.২০১৬.২২৯৮, তারিখঃ-০৪/০৭/২০১৯খ্রিঃ।

০১। উপরোক্ত বিষয়ে সূত্রোল্লিখিত পত্রের বরাতে জানানো যাচ্ছে যে, সংশ্লিষ্ট অন্যান্য সরকারী সংস্থা/বিভাগের অনাপত্তি সাপেক্ষে প্রস্তাবিত স্থানে যশোর বিমানবন্দরের OLS এর আলোকে ANO(AD) A1 এবং ICAO Annex-14 এর নিয়ম অনুযায়ী নিম্নবর্ণিত ছকে প্রদর্শিত সর্বোচ্চ প্রাপ্য উচ্চতা কর্তৃপক্ষ কর্তৃক অনুমোদিত হয়েছে :

ক্রমিক নং	স্থাপনা/ভবন নির্মাণের প্রস্তাবিত স্থান/জমির তফসিল	যশোর বিমানবন্দরের এরোড্রাম এলিভেশন হতে অনুমোদিত উচ্চতা
(ক)	ভৌগলিক স্থানাঙ্কঃ ২৩°০৯' ৪২.৪২" উঃ, ৮৯°১৩' ১৮.৬১" পূঃ, মৌজা-বারান্দী, এস,এ দাগ নং-১৪৬৫, ১৪৬৮, আর,এস দাগ নং-২১০৮, ২১১০, হোল্ডিং নং-০২৬০-০০, ০২৬০-০১, খালধার রোড, লোন অফিস পাড়া, থানা- কোতয়ালী, জেলা-যশোর।	১০৭(একশত সাত)ফুট

- ২। স্থাপনা/ভবন নির্মাণে নির্মাণকারী ব্যক্তি/গোষ্ঠী/সংস্থা/প্রতিষ্ঠানকে নিম্নবর্ণিত শর্ত সমূহ অবশ্যই পালন করতে হবে :
- (ক) স্থাপনা/ভবনের সিঁড়িঘর, জলাধার, লিফট, এস্টেনা(যদি থাকে), খুঁটিসহ প্রতিবন্ধক বাতি ইত্যাদিসহ মোট উচ্চতা অনুমোদিত উচ্চতার মধ্যে সীমাবদ্ধ রাখতে হবে।
- (খ) নির্মাণ কাজের জন্য ফ্রেন বা তদজাতীয় কোন যন্ত্রপাতি ব্যবহার করলে সেগুলোও উক্ত উচ্চতার মধ্যে সীমিত রাখতে হবে।
- (গ) স্থাপনা/ভবনের চূড়ায় (প্রযোজ্য ক্ষেত্রে) লাল প্রতিবন্ধক বাতি সূর্যাস্ত হতে সূর্যোদয় পর্যন্ত এবং খারাপ আবহাওয়ায় জ্বালিয়ে রাখতে হবে।
- ৩। যশোর বিমানবন্দরের এরোড্রাম এলিভেশন (Mean Sea Level হতে উচ্চতা) ২০ ফুট ধরে অবকাঠামো নির্মাণ স্থানের উচ্চতার অনুমোদন দেয়া হয়। নির্মাণ স্থানের এলিভেশন ২০ ফুটের অতিরিক্ত হলে, অতিরিক্ত উচ্চতা অত্র পত্রের মাধ্যমে প্রদত্ত উচ্চতা হতে বাদ দিয়ে প্রস্তাবিত অবকাঠামো নির্মাণ করতে হবে।
- ৪। যশোর পৌরসভা/নকশা অনুমোদনকারী সংস্থা প্রস্তাবিত স্থানে উপরোক্ত অনুমোদিত উচ্চতার মধ্যে স্থাপনা/ভবন নির্মাণ সীমিত রাখা নিশ্চিত করবে।

(মোঃ মিজানুর রহমান)
উপ-পরিচালক (এটিএস)
বেসামরিক বিমান চলাচল কর্তৃপক্ষ।
ফোনঃ ৮৯০ ১৪ ৩১
ddats@caab.gov.bd

অনুলিপি : (জ্যেষ্ঠতার ভিত্তিতে নহে)

- ১। জেলা প্রশাসক, যশোর।
২। বিমানবন্দর ব্যবস্থাপক, যশোর বিমানবন্দর, যশোর।
৩। জনাব মোঃ আমিরুল মুলক গং, মৌজা-বারান্দী, হোল্ডিং নং-০২৬০-০০,
০২৬০-০১, খালধার রোড, লোন অফিস পাড়া, যশোর।

www.caab.gov.bd ওয়েব সাইটের
মাধ্যমে Cross Check করার জন্য
অনুরোধ করা হলো।

বাংলাদেশ বেসামরিক বিমান চলাচল কর্তৃপক্ষ

সদর দপ্তর, কুর্মিটোলা, ঢাকা

এটিএস এন্ড এরোড্রামস বিভাগ

নং-৩০.৩১.০০০০.১৪৪.০৩.০০৫.১৯. ৩/৫/১৯

তারিখঃ- ০৪/০৮/২০১৯খ্রিঃ।

প্রতি,
চেয়ারম্যান,
চট্টগ্রাম উন্নয়ন কর্তৃপক্ষ,
চট্টক ভবন,
চট্টগ্রাম।

(মনোযোগঃ নগর পরিকল্পনাবিদ-৩, চট্টগ্রাম উন্নয়ন কর্তৃপক্ষ, চট্টক ভবন, চট্টগ্রাম।)

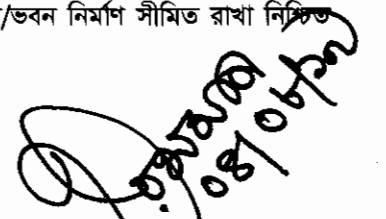
বিষয়ঃ স্থাপনা/ভবন নির্মাণে উচ্চতার ছাড়পত্র প্রদান প্রসংগে।

সূত্রঃ নং-পিউ/বিসিসি-৯৮৭/০২/২০১৮-২০১৯/১৩৯২, তারিখঃ-১১/০৭/২০১৯খ্রিঃ।

০১। উপরোক্ত বিষয়ে সূত্রোল্লিখিত পত্রের বরাতে জানানো যাচ্ছে যে, সংশ্লিষ্ট অন্যান্য সরকারী সংস্থা/বিভাগের অনাপত্তি সাপেক্ষে প্রস্তাবিত স্থানে শাহ আমানত আন্তর্জাতিক বিমানবন্দর, চট্টগ্রামের OLS এর আলোকে ANO(AD) A1 এবং ICAO Annex-14 এর নিয়ম অনুযায়ী নিম্নবর্ণিত ছকে প্রদর্শিত উচ্চতা কর্তৃপক্ষ কর্তৃক অনুমোদিত হয়েছে :

ক্রমিক নং	স্থাপনা/ভবন নির্মাণের প্রস্তাবিত স্থান/জমির তফসিল	শাহ আমানত আন্তর্জাতিক বিমানবন্দরের এরোড্রাম এলিভেশন হতে অনুমোদনকৃত উচ্চতা
(ক)	ভৌগলিক স্থানাংকঃ ২২°১৫' ২২.৮১" উঃ, ৯১°৪৮' ১৮.৯৯" পূঃ, মৌজা-উত্তর পতেঙ্গা, আর.এস, দাগ নং-১০৪৬৬(অংশ), ১০৪৬১(অংশ), ১০৪৬৫(অংশ) ও বি.এস, দাগ নং-৮৩৩৭(অংশ), থানা-পতেঙ্গা, জেলা-চট্টগ্রাম।	৬৯(উনসত্তর)ফুট

- ২। স্থাপনা/ভবন নির্মাণে নির্মাণকারী ব্যক্তি/গোষ্ঠী/সংস্থা/প্রতিষ্ঠানকে নিম্নবর্ণিত শর্ত সমূহ অবশ্যই পালন করতে হবে :
- (ক) স্থাপনা/ভবনের সিঁড়িঘর, জলাধার, লিফট, এন্টেনা(যদি থাকে), খুঁটি, প্রতিবন্ধক বাতি ইত্যাদিসহ মোট উচ্চতা অনুমোদিত উচ্চতার মধ্যে সীমাবদ্ধ রাখতে হবে।
- (খ) নির্মাণ কাজের জন্য ট্রেন বা তদজাতীয় কোন যন্ত্রপাতি ব্যবহার করলে সেগুলোও উক্ত উচ্চতার মধ্যে সীমিত রাখতে হবে।
- (গ) স্থাপনা/ভবনের চূড়ায় (প্রযোজ্য ক্ষেত্রে) লাল প্রতিবন্ধক বাতি সূর্যাস্ত হতে সূর্যোদয় পর্যন্ত এবং খারাপ আবহাওয়ায় জ্বালিয়ে রাখতে হবে।
- ৩। শাহ আমানত আন্তর্জাতিক বিমানবন্দরের এরোড্রাম এলিভেশন (Mean Sea Level হতে উচ্চতা) ১৪ ফুট ধরে অবকাঠামো নির্মাণ স্থানের উচ্চতার অনুমোদন দেয়া হয়। নির্মাণ স্থানের এলিভেশন ১৪ ফুটের অতিরিক্ত হলে, অতিরিক্ত উচ্চতা অত্র পত্রের মাধ্যমে প্রদত্ত উচ্চতা হতে বাদ দিয়ে প্রস্তাবিত অবকাঠামো নির্মাণ করতে হবে।
- ৪। চট্টগ্রাম উন্নয়ন কর্তৃপক্ষ প্রস্তাবিত স্থানে উপরোক্ত অনুমোদিত উচ্চতার মধ্যে স্থাপনা/ভবন নির্মাণ সীমিত রাখা নিশ্চিত করবে।



(মোঃ মিজানুর রহমান
উপ-পরিচালক(এটিএস)

বেসামরিক বিমান চলাচল কর্তৃপক্ষ।

ফোনঃ ৮৯০ ১৪ ৩১

ddats@caab.gov.bd

অনুলিপি : (জ্যেষ্ঠতার ভিত্তিতে নহে)

- ১। বিমানবন্দর ব্যবস্থাপক, শাহ আমানত আন্তর্জাতিক বিমানবন্দর, চট্টগ্রাম।
২। জনাব হাফেজ ফয়েজ আহম্মদ গং, পিতা-মৃত রাজা মিয়া, সাং-উত্তর পতেঙ্গা,
উত্তর মাইজ পাড়া, ডাক-মধ্যম পতেঙ্গা, থানা-পতেঙ্গা, জেলা-চট্টগ্রাম।

www.caab.gov.bd ওয়েব
সাইটের মাধ্যমে Cross Check
করার জন্য অনুরোধ করা হলো।

বাংলাদেশ বেসামরিক বিমান চলাচল কর্তৃপক্ষ

সদর দপ্তর, কুর্মিটোলা, ঢাকা

এটিএস এন্ড এরোড্রামস বিভাগ

নং-৩০.৩১.০০০০.১৪৪.০৩.০০৫.১৯. ৩৬৬০

তারিখঃ- ০৪/০৮/২০১৯খ্রিঃ।

প্রতি,

চেয়ারম্যান,

চট্টগ্রাম উন্নয়ন কর্তৃপক্ষ,

চউক ভবন,

চট্টগ্রাম।

(মনোযোগঃ নগর পরিকল্পনাবিদ-৩, চট্টগ্রাম উন্নয়ন কর্তৃপক্ষ, চউক ভবন, চট্টগ্রাম।)

বিষয়ঃ স্থাপনা/ভবন নির্মাণে উচ্চতার ছাড়পত্র প্রদান প্রসংগে।

সূত্রঃ নং-শিউ/বিসিসি-৮৩৮/০২/২০১৮-২০১৯/১৩৯৩, তারিখঃ-১১/০৭/২০১৯খ্রিঃ।

০১। উপরোক্ত বিষয়ে সূত্রোল্লিখিত পত্রের বরাতে জানানো যাচ্ছে যে, সংশ্লিষ্ট অন্যান্য সরকারী সংস্থা/বিভাগের অনাপত্তি সাপেক্ষে প্রস্তাবিত স্থানে শাহ আমানত আন্তর্জাতিক বিমানবন্দর, চট্টগ্রামের OLS এর আলোকে ANO(AD) A1 এবং ICAO Annex-14 এর নিয়ম অনুযায়ী নিম্নেবর্ণিত ছকে প্রদর্শিত উচ্চতা কর্তৃপক্ষ কর্তৃক অনুমোদিত হয়েছে :

ক্রমিক নং	স্থাপনা/ভবন নির্মাণের প্রস্তাবিত স্থান/জমির তফসিল	শাহ আমানত আন্তর্জাতিক বিমানবন্দরের এরোড্রাম এলিভেশন হতে অনুমোদনকৃত উচ্চতা
(ক)	ভৌগোলিক স্থানাংকঃ ২২°১৭' ২৫.৯৪" উঃ, ৯১°৪৬' ০২.৭৯" পূঃ, মৌজা-দক্ষিণ হালিশহর, আর,এস, দাগ নং-৬১৪৪(অংশ) ও বি,এস, দাগ নং- ৯৩১৮(অংশ), থানা-ইপিজেড, জেলা-চট্টগ্রাম।	৬৮(আটষট্টি)ফুট

- ২। স্থাপনা/ভবন নির্মাণে নির্মাণকারী ব্যক্তি/গোষ্ঠী/সংস্থা/প্রতিষ্ঠানকে নিম্নেবর্ণিত শর্ত সমূহ অবশ্যই পালন করতে হবে :
- (ক) স্থাপনা/ভবনের সিঁড়িঘর, জলাধার, লিফট, এন্টেনা(যদি থাকে), খুটি, প্রতিবন্ধক বাতি ইত্যাদিসহ মোট উচ্চতা অনুমোদিত উচ্চতার মধ্যে সীমাবদ্ধ রাখতে হবে।
- (খ) নির্মাণ কাজের জন্য ফ্রেন বা তদজাতীয় কোন যন্ত্রপাতি ব্যবহার করলে সেগুলোও উক্ত উচ্চতার মধ্যে সীমিত রাখতে হবে।
- (গ) স্থাপনা/ভবনের চূড়ায় (প্রয়োজ্য ক্ষেত্রে) লাল প্রতিবন্ধক বাতি সূর্যাস্ত হতে সূর্যোদয় পর্যন্ত এবং খারাপ আবহাওয়ায় জ্বালিয়ে রাখতে হবে।
- ৩। শাহ আমানত আন্তর্জাতিক বিমানবন্দরের এরোড্রাম এলিভেশন (Mean Sea Level হতে উচ্চতা) ১৪ ফুট ধরে অবকাঠামো নির্মাণ স্থানের উচ্চতার অনুমোদন দেয়া হয়। নির্মাণ স্থানের এলিভেশন ১৪ ফুটের অতিরিক্ত হলে, অতিরিক্ত উচ্চতা অত্র পত্রের মাধ্যমে প্রদত্ত উচ্চতা হতে বাদ দিয়ে প্রস্তাবিত অবকাঠামো নির্মাণ করতে হবে।
- ৪। চট্টগ্রাম উন্নয়ন কর্তৃপক্ষ প্রস্তাবিত স্থানে উপরোক্ত অনুমোদিত উচ্চতার মধ্যে স্থাপনা/ভবন নির্মাণ সীমিত রাখা নিশ্চিত করবে।

(মোঃ মিজানুর রহমান)

উপ-পরিচালক(এটিএস)

বেসামরিক বিমান চলাচল কর্তৃপক্ষ।

ফোনঃ ৮৯০ ১৪ ৩১

ddats@caab.gov.bd

অনুলিপি : (জ্যেষ্ঠতার ভিত্তিতে নহে)

- ১। বিমানবন্দর ব্যবস্থাপক, শাহ আমানত আন্তর্জাতিক বিমানবন্দর, চট্টগ্রাম।
- ২। জনাবা মোছাম্মৎ রেজিয়া বেগম গং, স্বামী-আজমল আহাম্মদ চৌধুরী, সর্বসাং-
দক্ষিণ হালিশহর, থানা-বন্দর, জেলা-চট্টগ্রাম।

www.caab.gov.bd গয়েব
সাইটের মাধ্যমে Cross Check
করার জন্য অনুরোধ করা হলো।

বাংলাদেশ বেসামরিক বিমান চলাচল কর্তৃপক্ষ
সদর দপ্তর, কুর্মিটোলা, ঢাকা
এটিএস এন্ড এরোড্রামস বিভাগ

নং-৩০.৩১.০০০০.১৪৪.০৩.০০৫.১৯.৩৫৫১

তারিখঃ-০৪/০৮/২০১৯খ্রিঃ।

প্রতি,
চেয়ারম্যান,
চট্টগ্রাম উন্নয়ন কর্তৃপক্ষ,
চউক ভবন,
চট্টগ্রাম।

(মনোযোগঃ নগর পরিকল্পনাবিদ-৩, চট্টগ্রাম উন্নয়ন কর্তৃপক্ষ, চউক ভবন, চট্টগ্রাম।)


বিষয়ঃ স্থাপনা/ভবন নির্মাণে উচ্চতার ছাড়পত্র প্রদান প্রসঙ্গে।

সূত্রঃ নং-পিউ/বিসিসি-৭৭৪/০২/২০১৮-২০১৯/১৩৯৪, তারিখঃ-১১/০৭/২০১৯খ্রিঃ।

০১। উপরোক্ত বিষয়ে সূত্রোল্লিখিত পত্রের বরাতে জানানো যাচ্ছে যে, সংশ্লিষ্ট অন্যান্য সরকারী সংস্থা/বিভাগের অনাপত্তি সাপেক্ষে প্রস্তাবিত স্থানে শাহ আমানত আন্তর্জাতিক বিমানবন্দর, চট্টগ্রামের OLS এর আলোকে ANO(AD) A1 এবং ICAO Annex-14 এর নিয়ম অনুযায়ী নিম্নেবর্ণিত ছকে প্রদর্শিত উচ্চতা কর্তৃপক্ষ কর্তৃক অনুমোদিত হয়েছে :

ক্রমিক নং	স্থাপনা/ভবন নির্মাণের প্রস্তাবিত স্থান/জমির তফসিল	শাহ আমানত আন্তর্জাতিক বিমানবন্দরের এরোড্রাম এলিভেশন হতে অনুমোদনকৃত উচ্চতা
(ক)	ভৌগলিক স্থানাংকঃ ২২°১৭' ১৬.১১" উঃ, ৯১°৪৭' ১৮.৬০" পূঃ, মৌজা-দক্ষিণ হালিশহর, আর,এস, দাগ নং-২৫৬৮(অংশ), ২৫৬৯(অংশ) ও বি,এস, দাগ নং-১২৩০০(অংশ), ১২৩০১(অংশ), থানা-ইপিজেড, জেলা-চট্টগ্রাম।	৬৯(উনসত্তর)ফুট

- ২। স্থাপনা/ভবন নির্মাণে নির্মাণকারী ব্যক্তি/গোষ্ঠী/সংস্থা/প্রতিষ্ঠানকে নিম্নেবর্ণিত শর্ত সমূহ অবশ্যই পালন করতে হবে :
- (ক) স্থাপনা/ভবনের সিঁড়িঘর, জলাধার, লিফট, এন্টেনা(যদি থাকে), খুঁটি, প্রতিবন্ধক বাতি ইত্যাদিসহ মোট উচ্চতা অনুমোদিত উচ্চতার মধ্যে সীমাবদ্ধ রাখতে হবে।
- (খ) নির্মাণ কাজের জন্য ক্রেন বা তদজাতীয় কোন যন্ত্রপাতি ব্যবহার করলে সেগুলোও উক্ত উচ্চতার মধ্যে সীমিত রাখতে হবে।
- (গ) স্থাপনা/ভবনের চূড়ায় (প্রযোজ্য ক্ষেত্রে) লাল প্রতিবন্ধক বাতি সূর্যাস্ত হতে সূর্যোদয় পর্যন্ত এবং খারাপ আবহাওয়ায় জ্বালিয়ে রাখতে হবে।
- ৩। শাহ আমানত আন্তর্জাতিক বিমানবন্দরের এরোড্রাম এলিভেশন (Mean Sea Level হতে উচ্চতা) ১৪ ফুট ধরে অবকাঠামো নির্মাণ স্থানের উচ্চতার অনুমোদন দেয়া হয়। নির্মাণ স্থানের এলিভেশন ১৪ ফুটের অতিরিক্ত হলে, অতিরিক্ত উচ্চতা অত্র পত্রের মাধ্যমে প্রদত্ত উচ্চতা হতে বাদ দিয়ে প্রস্তাবিত অবকাঠামো নির্মাণ করতে হবে।
- ৪। চট্টগ্রাম উন্নয়ন কর্তৃপক্ষ প্রস্তাবিত স্থানে উপরোক্ত অনুমোদিত উচ্চতার মধ্যে স্থাপনা/ভবন নির্মাণ সীমিত রাখা নিশ্চিত করবে।


(মোঃ মিজানুর রহমান)
উপ-পরিচালক (এটিএস)
বেসামরিক বিমান চলাচল কর্তৃপক্ষ।
ফোনঃ ৮৯০ ১৪ ৩১
ddats@caab.gov.bd

অনুলিপি : (জ্যেষ্ঠতার ভিত্তিতে নহে)

- ১। বিমানবন্দর ব্যবস্থাপক, শাহ আমানত আন্তর্জাতিক বিমানবন্দর, চট্টগ্রাম।
২। জনাব মোঃ রুস্তম আলী গং, পিতা-মৃত আবদুল হাই, সাং-হোন্দল পাড়া,
ডাকঘর-সেইলস কলোনী, থানা-বন্দর, জেলা-চট্টগ্রাম।

www.caab.gov.bd ওয়েব
সাইটের মাধ্যমে Cross Check
করার জন্য অনুরোধ করা হলো।

বাংলাদেশ বেসামরিক বিমান চলাচল কর্তৃপক্ষ

সদর দপ্তর, কুর্মিটোলা, ঢাকা

এটিএস এন্ড এরোড্রামস বিভাগ

নং-৩০.৩১.০০০০.১৪৪.০৩.০০৫.১৯. ৩৫৫২

তারিখঃ- ০৪/০৮/২০১৯খ্রিঃ।

প্রতি,

চেয়ারম্যান,
চট্টগ্রাম উন্নয়ন কর্তৃপক্ষ,
চউক ভবন,
চট্টগ্রাম।

(মনোযোগঃ নগর পরিকল্পনাবিদ-৩, চট্টগ্রাম উন্নয়ন কর্তৃপক্ষ, চউক ভবন, চট্টগ্রাম।)

বিষয়ঃ স্থাপনা/ভবন নির্মাণে উচ্চতার ছাড়পত্র প্রদান প্রসংগে।

সূত্রঃ নং-পিউ/বিসিসি-৯৫২/০২/২০১৮-২০১৯/১৩৬৪, তারিখঃ-০৭/০৭/২০১৯খ্রিঃ।

০১। উপরোক্ত বিষয়ে সূত্রোল্লিখিত পত্রের বরাতে জানানো যাচ্ছে যে, সংশ্লিষ্ট অন্যান্য সরকারী সংস্থা/বিভাগের অনাপত্তি সাপেক্ষে প্রস্তাবিত স্থানে শাহ আমানত আন্তর্জাতিক বিমানবন্দর, চট্টগ্রামের OLS এর আলোকে ANO(AD) A1 এবং ICAO Annex-14 এর নিয়ম অনুযায়ী নিম্নবর্ণিত ছকে প্রদর্শিত উচ্চতা কর্তৃপক্ষ কর্তৃক অনুমোদিত হয়েছে :

ক্রমিক নং	স্থাপনা/ভবন নির্মাণের প্রস্তাবিত স্থান/জমির তফসিল	শাহ আমানত আন্তর্জাতিক বিমানবন্দরের এরোড্রাম এলিভেশন হতে অনুমোদনকৃত উচ্চতা
(ক)	ভৌগোলিক স্থানাংকঃ ২২°১৫' ১৪.৮২" উঃ, ৯১°৪৮' ৩১.২৮" পূঃ, মৌজা-উত্তর পতেঙ্গা, আর,এস, দাগ নং-১০৮০৩(অংশ) ও বি,এস, দাগ নং- ৮৯১১(অংশ), থানা-পতেঙ্গা, জেলা-চট্টগ্রাম।	৬৭(সাতষড়ি)ফুট

- ২। স্থাপনা/ভবন নির্মাণে নির্মাণকারী ব্যক্তি/গোষ্ঠী/সংস্থা/প্রতিষ্ঠানকে নিম্নবর্ণিত শর্ত সমূহ অবশ্যই পালন করতে হবে :
- (ক) স্থাপনা/ভবনের সিঁড়িঘর, জলাধার, লিফট, এন্টেনা(যদি থাকে), খুঁটি, প্রতিবন্ধক বাতি ইত্যাদিসহ মোট উচ্চতা অনুমোদিত উচ্চতার মধ্যে সীমাবদ্ধ রাখতে হবে।
- (খ) নির্মাণ কাজের জন্য ফ্রেন বা তদজাতীয় কোন যন্ত্রপাতি ব্যবহার করলে সেগুলোও উক্ত উচ্চতার মধ্যে সীমিত রাখতে হবে।
- (গ) স্থাপনা/ভবনের চূড়ায় (প্রযোজ্য ক্ষেত্রে) লাল প্রতিবন্ধক বাতি সূর্যাস্ত হতে সূর্যোদয় পর্যন্ত এবং খারাপ আবহাওয়ায় জ্বালিয়ে রাখতে হবে।
- ৩। শাহ আমানত আন্তর্জাতিক বিমানবন্দরের এরোড্রাম এলিভেশন (Mean Sea Level হতে উচ্চতা) ১৪ ফুট ধরে অবকাঠামো নির্মাণ স্থানের উচ্চতার অনুমোদন দেয়া হয়। নির্মাণ স্থানের এলিভেশন ১৪ ফুটের অতিরিক্ত হলে, অতিরিক্ত উচ্চতা অত্র পত্রের মাধ্যমে প্রদত্ত উচ্চতা হতে বাদ দিয়ে প্রস্তাবিত অবকাঠামো নির্মাণ করতে হবে।
- ৪। চট্টগ্রাম উন্নয়ন কর্তৃপক্ষ প্রস্তাবিত স্থানে উপরোক্ত অনুমোদিত উচ্চতার মধ্যে স্থাপনা/ভবন নির্মাণ সীমিত রাখা নিশ্চিত করবে।

(মোঃ মিজানুর রহমান)
উপ-পরিচালক (এটিএস)
বেসামরিক বিমান চলাচল কর্তৃপক্ষ।
ফোনঃ ৮৯০ ১৪ ৩১
ddats@caab.gov.bd

অনুলিপি : (জ্যেষ্ঠতার ভিত্তিতে নহে)

- ১। বিমানবন্দর ব্যবস্থাপক, শাহ আমানত আন্তর্জাতিক বিমানবন্দর, চট্টগ্রাম।
২। জনাবা মসুদা খাতুন, স্বামী-মোহাম্মদ আলী, সাং-মাইজ পাড়া, থানা-বন্দর,
জিলা-চট্টগ্রাম।

www.caab.gov.bd ওয়েব
সাইটের মাধ্যমে Cross Check
করার জন্য অনুরোধ করা হলো।

বাংলাদেশ বেসামরিক বিমান চলাচল কর্তৃপক্ষ

সদর দপ্তর, কুর্মিটোলা, ঢাকা
এটিএস এন্ড এরোড্রামস বিভাগ

নং-৩০.৩১.০০০০.১৪৪.০৩.০০১.১৯.৩৫৫৬

তারিখঃ- ০৪/০৮/২০১৯খ্রিঃ।

প্রতি,
চেয়ারম্যান,
চট্টগ্রাম উন্নয়ন কর্তৃপক্ষ,
চউক ভবন,
চট্টগ্রাম।

(মনোযোগঃ নগর পরিকল্পনাবিদ-৩, চট্টগ্রাম উন্নয়ন কর্তৃপক্ষ, চউক ভবন, চট্টগ্রাম।)

বিষয়ঃ স্থাপনা/ভবন নির্মাণে উচ্চতার ছাড়পত্র প্রদান প্রসংগে।

সূত্রঃ নং-পিউ/বিসিসি-৯৫৩/০২/২০১৮-২০১৯/১৩৬৫, তারিখঃ-০৮/০৭/২০১৯খ্রিঃ।

০১। উপরোক্ত বিষয়ে সূত্রোল্লিখিত পত্রের বরাতে জানানো যাচ্ছে যে, সংশ্লিষ্ট অন্যান্য সরকারী সংস্থা/বিভাগের অনাপত্তি সাপেক্ষে প্রস্তাবিত স্থানে শাহ আমানত আন্তর্জাতিক বিমানবন্দর, চট্টগ্রামের OLS এর আলোকে ANO(AD) A1 এবং ICAO Annex-14 এর নিয়ম অনুযায়ী নিম্নলিখিত ছকে প্রদর্শিত উচ্চতা কর্তৃপক্ষ কর্তৃক অনুমোদিত হয়েছে :

ক্রমিক নং	স্থাপনা/ভবন নির্মাণের প্রস্তাবিত স্থান/জমির তফসিল	শাহ আমানত আন্তর্জাতিক বিমানবন্দরের এরোড্রাম এলিভেশন হতে অনুমোদনকৃত উচ্চতা
(ক)	ভৌগলিক স্থানাংকঃ ২২°১৬' ৩৭.৩৫" উঃ, ৯১°৪৬' ৫২.০৫" পূঃ, মৌজা-দক্ষিণ হালিশহর, আর,এস, দাগ নং-৩১৬৫(অংশ) ও বি,এস, দাগ নং- ৪০৪৫(অংশ), থানা-ইপিজেড, জেলা-চট্টগ্রাম।	৬৭(সাতষষ্ঠি)ফুট

- ২। স্থাপনা/ভবন নির্মাণে নির্মাণকারী ব্যক্তি/গোষ্ঠী/সংস্থা/প্রতিষ্ঠানকে নিম্নলিখিত শর্ত সমূহ অবশ্যই পালন করতে হবে :
- (ক) স্থাপনা/ভবনের সিঁড়ির, জলাধার, লিফট, এন্টেনা(যদি থাকে), খুঁটি, প্রতিবন্ধক বাতি ইত্যাদিসহ মোট উচ্চতা অনুমোদিত উচ্চতার মধ্যে সীমাবদ্ধ রাখতে হবে।
- (খ) নির্মাণ কাজের জন্য ক্রেন বা তদজাতীয় কোন যন্ত্রপাতি ব্যবহার করলে সেগুলোও উক্ত উচ্চতার মধ্যে সীমিত রাখতে হবে।
- (গ) স্থাপনা/ভবনের চূড়ায় (প্রযোজ্য ক্ষেত্রে) লাল প্রতিবন্ধক বাতি সূর্যাস্ত হতে সূর্যোদয় পর্যন্ত এবং খারাপ আবহাওয়ায় জ্বালিয়ে রাখতে হবে।
- ৩। শাহ আমানত আন্তর্জাতিক বিমানবন্দরের এরোড্রাম এলিভেশন (Mean Sea Level হতে উচ্চতা) ১৪ ফুট ধরে অবকাঠামো নির্মাণ স্থানের উচ্চতার অনুমোদন দেয়া হয়। নির্মাণ স্থানের এলিভেশন ১৪ ফুটের অতিরিক্ত হলে, অতিরিক্ত উচ্চতা অত্র পত্রের মাধ্যমে প্রদত্ত উচ্চতা হতে বাদ দিয়ে প্রস্তাবিত অবকাঠামো নির্মাণ করতে হবে।
- ৪। চট্টগ্রাম উন্নয়ন কর্তৃপক্ষ প্রস্তাবিত স্থানে উপরোক্ত অনুমোদিত উচ্চতার মধ্যে স্থাপনা/ভবন নির্মাণ সীমিত রাখা নিশ্চিত করবে।

(মোঃ মিজানুর রহমান)
উপ-পরিচালক(এটিএস)
বেসামরিক বিমান চলাচল কর্তৃপক্ষ।
ফোনঃ ৮৯০ ১৪ ৩১
ddats@caab.gov.bd

অনুলিপি : (জ্যেষ্ঠতার ভিত্তিতে নহে)

- ১। বিমানবন্দর ব্যবস্থাপক, শাহ আমানত আন্তর্জাতিক বিমানবন্দর, চট্টগ্রাম।
২। জনাব মোহাম্মদ জসীম উদ্দিন, পিতা-দত্ত আবুল কালাম, সাং-হাবিব উল্যাহ
সওদাগর বাড়ী, দক্ষিণ হালিশহর, সিমেন্ট ক্রসিং, ডাকঘর-সেইলস কলোনী,
থানা-ইপিজেড, জেলা-চট্টগ্রাম।

www.caab.gov.bd ওয়েব
সাইটের মাধ্যমে Cross Check
করার জন্য অনুরোধ করা হলো।

বাংলাদেশ বেসামরিক বিমান চলাচল কর্তৃপক্ষ

সদর দপ্তর, কুর্মিটোলা, ঢাকা

এটিএস এন্ড এরোড্রামস বিভাগ

নং-৩০.৩১.০০০০.১৪৪.০৩.০০১.১৯. ৩৬৬৪

তারিখঃ- ০৪/০৮/২০১৯খ্রিঃ।

প্রতি,
চেয়ারম্যান,
চট্টগ্রাম উন্নয়ন কর্তৃপক্ষ,
চউক ভবন,
চট্টগ্রাম।

(মনোযোগঃ নগর পরিকল্পনাবিদ-৩, চট্টগ্রাম উন্নয়ন কর্তৃপক্ষ, চউক ভবন, চট্টগ্রাম।)

বিষয়ঃ স্থাপনা/ভবন নির্মাণে উচ্চতার ছাড়পত্র প্রদান প্রসংগে।

সূত্রঃ নং-পিউ/বিসিসি-৮৩৬/০২/২০১৮-২০১৯/১৩৭৩, তারিখঃ-৩০/০৬/২০১৯খ্রিঃ।

০১। উপরোক্ত বিষয়ে সূত্রোল্লিখিত পত্রের বরাতে জানানো যাচ্ছে যে, সংশ্লিষ্ট অন্যান্য সরকারী সংস্থা/বিভাগের অনাপত্তি সাপেক্ষে প্রস্তাবিত স্থানে শাহ আমানত আন্তর্জাতিক বিমানবন্দর, চট্টগ্রামের OLS এর আলোকে ANO(AD) A1 এবং ICAO Annex-14 এর নিয়ম অনুযায়ী নিম্নবর্ণিত ছকে প্রদর্শিত উচ্চতা কর্তৃপক্ষ কর্তৃক অনুমোদিত হয়েছে :

ক্রমিক নং	স্থাপনা/ভবন নির্মাণের প্রস্তাবিত স্থান/জমির তফসিল	শাহ আমানত আন্তর্জাতিক বিমানবন্দরের এরোড্রাম এলিভেশন হতে অনুমোদনকৃত উচ্চতা
(ক)	ভৌগলিক স্থানাংকঃ ২২°১৫' ০৯.৫২" উঃ, ৯১°৪৭' ৪৪.৪৬" পূঃ, মৌজা-দক্ষিণ পতেঙ্গা, আর,এস, দাগ নং-৫১২৭(অংশ) ও বি,এস, দাগ নং- ৬৬৫৪(অংশ), থানা-পতেঙ্গা, জেলা-চট্টগ্রাম।	৪৪(চুয়াল্লিশ)ফুট

- ২। স্থাপনা/ভবন নির্মাণে নির্মাণকারী ব্যক্তি/গোষ্ঠী/সংস্থা/প্রতিষ্ঠানকে নিম্নবর্ণিত শর্ত সমূহ অবশ্যই পালন করতে হবে :
- (ক) স্থাপনা/ভবনের সিঁড়িঘর, জলাধার, লিফট, এন্টেনা(যদি থাকে), খুটি, প্রতিবন্ধক বাতি ইত্যাদিসহ মোট উচ্চতা অনুমোদিত উচ্চতার মধ্যে সীমাবদ্ধ রাখতে হবে।
- (খ) নির্মাণ কাজের জন্য ট্রেন বা তদজাতীয় কোন যন্ত্রপাতি ব্যবহার করলে সেগুলোও উক্ত উচ্চতার মধ্যে সীমিত রাখতে হবে।
- (গ) স্থাপনা/ভবনের চূড়ায় (প্রযোজ্য ক্ষেত্রে) লাল প্রতিবন্ধক বাতি সূর্যাস্ত হতে সূর্যোদয় পর্যন্ত এবং খারাপ আবহাওয়ায় জ্বালিয়ে রাখতে হবে।
- ৩। শাহ আমানত আন্তর্জাতিক বিমানবন্দরের এরোড্রাম এলিভেশন (Mean Sea Level হতে উচ্চতা) ১৪ ফুট ধরে অবকাঠামো নির্মাণ স্থানের উচ্চতার অনুমোদন দেয়া হয়। নির্মাণ স্থানের এলিভেশন ১৪ ফুটের অতিরিক্ত হলে, অতিরিক্ত উচ্চতা অত্র পত্রের মাধ্যমে প্রদত্ত উচ্চতা হতে বাদ দিয়ে প্রস্তাবিত অবকাঠামো নির্মাণ করতে হবে।
- ৪। চট্টগ্রাম উন্নয়ন কর্তৃপক্ষ প্রস্তাবিত স্থানে উপরোক্ত অনুমোদিত উচ্চতার মধ্যে স্থাপনা/ভবন নির্মাণ সীমিত রাখা নিশ্চিত করবে।

(মোঃ মিজানুর রহমান)

উপ-পরিচালক(এটিএস)

বেসামরিক বিমান চলাচল কর্তৃপক্ষ।

ফোনঃ ৮৯০ ১৪ ৩১

ddats@caab.gov.bd

অনুলিপি : (জ্যেষ্ঠতার ভিত্তিতে নহে)

- ১। বিমানবন্দর ব্যবস্থাপক, শাহ আমানত আন্তর্জাতিক বিমানবন্দর, চট্টগ্রাম।
- ২। জনাব নাছিমা আক্তার, স্বামী-আনোয়ারুল ইসলাম, সাং-দক্ষিণ পতেঙ্গা, ডাকঘর-মধ্যম পতেঙ্গা, থানা-পতেঙ্গা, চট্টগ্রাম।

www.caab.gov.bd ওয়েব
সাইটের মাধ্যমে Cross Check
করার জন্য অনুরোধ করা হলো।

বাংলাদেশ বেসামরিক বিমান চলাচল কর্তৃপক্ষ

সদর দপ্তর, কুর্মিটোলা, ঢাকা

এটিএস এন্ড এরোড্রামস বিভাগ

নং-৩০.৩১.০০০০.১৪৪.০৩.০০১.১৯. ৩৬৫৫

তারিখঃ- ০৪/০৮/২০১৯খ্রিঃ।

প্রতি,
চেয়ারম্যান,
চট্টগ্রাম উন্নয়ন কর্তৃপক্ষ,
চট্টগ্রাম ভবন,
চট্টগ্রাম।

(মনোযোগঃ নগর পরিকল্পনাবিদ-৩, চট্টগ্রাম উন্নয়ন কর্তৃপক্ষ, চট্টগ্রাম ভবন, চট্টগ্রাম।)

বিষয়ঃ স্থাপনা/ভবন নির্মাণে উচ্চতার ছাড়পত্র প্রদান প্রসংগে।

সূত্রঃ নং-পিউ/বিসিসি-৯৬৮/০২/২০১৮-২০১৯/১৩৬৭, তারিখঃ-৩০/০৬/২০১৯খ্রিঃ।

০১। উপরোক্ত বিষয়ে সূত্রোল্লিখিত পত্রের বরাতে জানানো যাচ্ছে যে, সংশ্লিষ্ট অন্যান্য সরকারী সংস্থা/বিভাগের অনাপত্তি সাপেক্ষে প্রস্তাবিত স্থানে শাহ আমানত আন্তর্জাতিক বিমানবন্দর, চট্টগ্রামের OLS এর আলোকে ANO(AD) A1 এবং ICAO Annex-14 এর নিয়ম অনুযায়ী নিম্নেবর্ণিত ছকে প্রদর্শিত উচ্চতা কর্তৃপক্ষ কর্তৃক অনুমোদিত হয়েছে :

ক্রমিক নং	স্থাপনা/ভবন নির্মাণের প্রস্তাবিত স্থান/জমির তফসিল	শাহ আমানত আন্তর্জাতিক বিমানবন্দরের এরোড্রাম এলিভেশন হতে অনুমোদনকৃত উচ্চতা
(ক)	ভৌগলিক স্থানাংকঃ ২২°১৭'৪৫.৯৬" উঃ, ৯১°৪৬'৪৮.৪৮" পূঃ, মৌজা-দক্ষিণ হালিশহর, আর,এস, দাগ নং-৬২৬০(অংশ), ৬২৬১(অংশ), ৬২৬২(অংশ) ও বি,এস, দাগ নং-৯৮৫(অংশ), ৯৮৬(অংশ), থানা-বন্দর, জেলা- চট্টগ্রাম।	৭১(একাত্তর)ফুট

- ২। স্থাপনা/ভবন নির্মাণে নির্মাণকারী ব্যক্তি/সংশ্লিষ্ট/প্রতিষ্ঠানকে নিম্নেবর্ণিত শর্ত সমূহ অবশ্যই পালন করতে হবে :
- (ক) স্থাপনা/ভবনের সিঁড়িঘর, জলাধার, লিফট, এন্টেনা(যদি থাকে), খুটি, প্রতিবন্ধক বাতি ইত্যাদিসহ মোট উচ্চতা অনুমোদিত উচ্চতার মধ্যে সীমাবদ্ধ রাখতে হবে।
- (খ) নির্মাণ কাজের জন্য ফ্রেন বা তদজাতীয় কোন যন্ত্রপাতি ব্যবহার করলে সেগুলোও উক্ত উচ্চতার মধ্যে সীমিত রাখতে হবে।
- (গ) স্থাপনা/ভবনের চূড়ায় (প্রযোজ্য ক্ষেত্রে) লাল প্রতিবন্ধক বাতি সূর্যাস্ত হতে সূর্যোদয় পর্যন্ত এবং খারাপ আবহাওয়ায় জ্বালিয়ে রাখতে হবে।
- ৩। শাহ আমানত আন্তর্জাতিক বিমানবন্দরের এরোড্রাম এলিভেশন (Mean Sea Level হতে উচ্চতা) ১৪ ফুট ধরে অবকাঠামো নির্মাণ স্থানের উচ্চতার অনুমোদন দেয়া হয়। নির্মাণ স্থানের এলিভেশন ১৪ ফুটের অতিরিক্ত হলে, অতিরিক্ত উচ্চতা অত্র পত্রের মাধ্যমে প্রদত্ত উচ্চতা হতে বাদ দিয়ে প্রস্তাবিত অবকাঠামো নির্মাণ করতে হবে।
- ৪। চট্টগ্রাম উন্নয়ন কর্তৃপক্ষ প্রস্তাবিত স্থানে উপরোক্ত অনুমোদিত উচ্চতার মধ্যে স্থাপনা/ভবন নির্মাণ সীমিত রাখা নিশ্চিত করবে।

(মোঃ মিজানুর রহমান)

উপ-পরিচালক(এটিএস)

বেসামরিক বিমান চলাচল কর্তৃপক্ষ।

ফোনঃ ৮৯০ ১৪ ৩১

ddats@caab.gov.bd

অনুলিপি : (জ্যেষ্ঠতার ভিত্তিতে নহে)

- ১। বিমানবন্দর ব্যবস্থাপক, শাহ আমানত আন্তর্জাতিক বিমানবন্দর, চট্টগ্রাম।
২। জনাব মোঃ আব্দুল হাই, পিতা-মৃত স্বরূপ আলী, সাং-দক্ষিণ মধ্যম হালিশহর,
থানা-বন্দর, চট্টগ্রাম।

www.caab.gov.bd ওয়েব
সাইটের মাধ্যমে Cross Check
করার জন্য অনুরোধ করা হলো।

বাংলাদেশ বেসামরিক বিমান চলাচল কর্তৃপক্ষ
সদর দপ্তর, কুর্মিটোলা, ঢাকা
এটিএস এন্ড এরোড্রামস বিভাগ

নং-৩০.৩১.০০০০.১৪৪.০৩.০০১.১৯. ৩৬৬৬

তারিখঃ- ০৪/০৮/২০১৯খ্রিঃ।

প্রতি,
চেয়ারম্যান,
চট্টগ্রাম উন্নয়ন কর্তৃপক্ষ,
চউক ভবন,
চট্টগ্রাম।

(মনোযোগঃ নগর পরিকল্পনাবিদ-৩, চট্টগ্রাম উন্নয়ন কর্তৃপক্ষ, চউক ভবন, চট্টগ্রাম।)

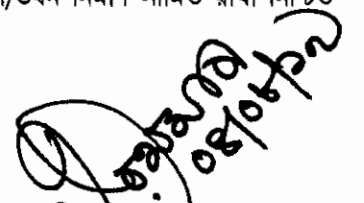
বিষয়ঃ স্থাপনা/ভবন নির্মাণে উচ্চতার ছাড়পত্র প্রদান প্রসংগে।

সূত্রঃ নং-পিউ/বিসিসি-৮৩৩/০২/২০১৮-২০১৯/১৩৫৭, তারিখঃ-৩০/০৬/২০১৯খ্রিঃ।

০১। উপরোক্ত বিষয়ে সূত্রোল্লিখিত পত্রের বরাতে জানানো যাচ্ছে যে, সংশ্লিষ্ট অন্যান্য সরকারী সংস্থা/বিভাগের অনাপত্তি সাপেক্ষে প্রস্তাবিত স্থানে শাহ আমানত আন্তর্জাতিক বিমানবন্দর, চট্টগ্রামের OLS এর আলোকে ANO(AD) A1 এবং ICAO Annex-14 এর নিয়ম অনুযায়ী নিম্নেবর্ণিত ছকে প্রদর্শিত উচ্চতা কর্তৃপক্ষ কর্তৃক অনুমোদিত হয়েছে :

ক্রমিক নং	স্থাপনা/ভবন নির্মাণের প্রস্তাবিত স্থান/জমির তফসিল	শাহ আমানত আন্তর্জাতিক বিমানবন্দরের এরোড্রাম এলিভেশন হতে অনুমোদনকৃত উচ্চতা
(ক)	ভৌগলিক স্থানাংকঃ ২২°১৫' ২৬.৬৯" উঃ, ৯১°৪৭' ৩৯.৭১" পূঃ, মোজা-উত্তর পতেঙ্গা, আর,এস, দাগ নং-৯৯২৮(অংশ) ও বি,এস, দাগ নং- ৭৩২১(অংশ), ৭৩২২(অংশ), থানা-পতেঙ্গা, জেলা-চট্টগ্রাম।	৭১(একাত্তর)ফুট

- স্থাপনা/ভবন নির্মাণে নির্মাণকারী ব্যক্তি/গোষ্ঠী/সংস্থা/প্রতিষ্ঠানকে নিম্নেবর্ণিত শর্ত সমূহ অবশ্যই পালন করতে হবে :
 - স্থাপনা/ভবনের সিঁড়িঘর, জলাধার, লিফট, এন্টেনা(যদি থাকে), খুঁটি, প্রতিবন্ধক বাতি ইত্যাদিসহ মোট উচ্চতা অনুমোদিত উচ্চতার মধ্যে সীমাবদ্ধ রাখতে হবে।
 - নির্মাণ কাজের জন্য ক্রেন বা তদজাতীয় কোন যন্ত্রপাতি ব্যবহার করলে সেগুলোও উক্ত উচ্চতার মধ্যে সীমিত রাখতে হবে।
 - স্থাপনা/ভবনের চূড়ায় (প্রযোজ্য ক্ষেত্রে) লাল প্রতিবন্ধক বাতি সূর্যাস্ত হতে সূর্যোদয় পর্যন্ত এবং খারাপ আবহাওয়ায় জ্বালিয়ে রাখতে হবে।
- শাহ আমানত আন্তর্জাতিক বিমানবন্দরের এরোড্রাম এলিভেশন (Mean Sea Level হতে উচ্চতা) ১৪ ফুট ধরে অবকাঠামো নির্মাণ স্থানের উচ্চতার অনুমোদন দেয়া হয়। নির্মাণ স্থানের এলিভেশন ১৪ ফুটের অতিরিক্ত হলে, অতিরিক্ত উচ্চতা অত্র পত্রের মাধ্যমে প্রদত্ত উচ্চতা হতে বাদ দিয়ে প্রস্তাবিত অবকাঠামো নির্মাণ করতে হবে।
- চট্টগ্রাম উন্নয়ন কর্তৃপক্ষ প্রস্তাবিত স্থানে উপরোক্ত অনুমোদিত উচ্চতার মধ্যে স্থাপনা/ভবন নির্মাণ সীমিত রাখা নিশ্চিত করবে।



(মোঃ মিজানুর রহমান)

উপ-পরিচালক(এটিএস)

বেসামরিক বিমান চলাচল কর্তৃপক্ষ।

ফোনঃ ৮৯০ ১৪ ৩১

ddats@caab.gov.bd

অনুলিপি : (জ্যেষ্ঠতার ভিত্তিতে নহে)

- বিমানবন্দর ব্যবস্থাপক, শাহ আমানত আন্তর্জাতিক বিমানবন্দর, চট্টগ্রাম।
- জনাব মোঃ রেজাউল করিম, পিতা-মোঃ লোকমান, সাং-উত্তর পতেঙ্গা, ডাক-পতেঙ্গা, থানা-পতেঙ্গা, চট্টগ্রাম।

www.caab.gov.bd ওয়েব
সাইটের মাধ্যমে Cross Check
করার জন্য অনুরোধ করা হলো।

বাংলাদেশ বেসামরিক বিমান চলাচল কর্তৃপক্ষ

সদর দপ্তর, কুর্মিটোলা, ঢাকা
এটিএস এন্ড এরোড্রামস বিভাগ

www.caab.gov.bd

নং-৩০.৩১.০০০০.১৪৪.০৫.০০৬.১৯. ৩৬৬৮

তারিখঃ- ০৪/০৮/২০১৯খ্রিঃ।

প্রতি,
চেয়ারম্যান,
রাজধানী উন্নয়ন কর্তৃপক্ষ,
রাজউক ভবন, ঢাকা।

(মনোযোগঃ অথরাইজড অফিসার-৫/১, রাজধানী উন্নয়ন কর্তৃপক্ষ, রাজউক ভবন, ঢাকা।)


বিষয়ঃ স্থাপনা/ভবন নির্মাণে উচ্চতার ছাড়পত্র প্রদান প্রসংগে।

সূত্রঃ (ক) নং-রাজউক/জোন-৫/১এম-০১/১২/৪১৬স্বাঃ, তারিখঃ-১৯/০৫/২০১৯খ্রিঃ।
(খ) নং-০৬.০৩.২৬০০.০১৯.০৮.০২৭.১৯.০১৮/২৪ক, তারিখঃ-০৭/০৭/২০১৯খ্রিঃ।

০১। উপরোক্ত বিষয়ে সূত্রোল্লিখিত পত্রের বরাতে জানানো যাচ্ছে যে, সংশ্লিষ্ট অন্যান্য সরকারী সংস্থা/বিভাগের অনাপত্তি সাপেক্ষে প্রস্তাবিত স্থানে তেজগাঁও বিমানবন্দরের OLS এর আলোকে ANO(AD) A1 এবং ICAO Annex-14 এর নিয়ম অনুযায়ী নিম্নবর্ণিত ছকে প্রদর্শিত সর্বোচ্চ প্রাপ্য উচ্চতা কর্তৃপক্ষ কর্তৃক অনুমোদিত হয়েছে :

ক্রমিক নং	স্থাপনা/ভবন নির্মাণের প্রস্তাবিত স্থান/জমির তফসিল	তেজগাঁও বিমানবন্দরের এরোড্রাম এলিভেশন হতে অনুমোদিত উচ্চতা
(ক)	ভৌগলিক স্থানাংকঃ ২৩°৪৫'১১.২০" উঃ, ৯০°২২'৩৩.৪০" পূঃ, প্লট নং-০৭(নতুন), ৭০১(পুরাতন), রোড নং-১৩(নতুন), ৩০(পুরাতন), ধানমন্ডি আবাসিক এলাকা, ঢাকা।	১৫০(একশত পঞ্চাশ)ফুট

- ২। স্থাপনা/ভবন নির্মাণে নির্মাণকারী ব্যক্তি/গোষ্ঠী/সংস্থা/প্রতিষ্ঠানকে নিম্নবর্ণিত শর্ত সমূহ অবশ্যই পালন করতে হবে :
- (ক) স্থাপনা/ভবনের সিঁড়িঘর, জলাধার, লিফট, এন্টেনা(যদি থাকে), খুঁটি, প্রতিবন্ধক বাতি ইত্যাদিসহ মোট উচ্চতা অনুমোদিত উচ্চতার মধ্যে সীমাবদ্ধ রাখতে হবে।
- (খ) নির্মাণ কাজের জন্য ফ্রেন বা তদজাতীয় কোন যন্ত্রপাতি ব্যবহার করলে সেগুলোও উক্ত উচ্চতার মধ্যে সীমিত রাখতে হবে।
- (গ) স্থাপনা/ভবনের চুড়ায় (প্রযোজ্য ক্ষেত্রে) লাল প্রতিবন্ধক বাতি সূর্যাস্ত হতে সূর্যোদয় পর্যন্ত এবং খারাপ আবহাওয়ায় জ্বালিয়ে রাখতে হবে।
- ৩। তেজগাঁও বিমানবন্দরের এরোড্রাম এলিভেশন (Mean Sea Level হতে উচ্চতা) ২৪ ফুট ধরে অবকাঠামো নির্মাণ স্থানের উচ্চতার অনুমোদন দেয়া হয়। নির্মাণ স্থানের এলিভেশন ২৪ ফুটের অতিরিক্ত হলে, অতিরিক্ত উচ্চতা অত্র পত্রের মাধ্যমে প্রদত্ত উচ্চতা হতে বাদ দিয়ে প্রস্তাবিত অবকাঠামো নির্মাণ করতে হবে।
- ৪। রাজধানী উন্নয়ন কর্তৃপক্ষ/নকশা অনুমোদনকারী সংস্থা প্রস্তাবিত স্থানে উপরোক্ত অনুমোদিত উচ্চতার মধ্যে স্থাপনা/ভবন নির্মাণ সীমিত রাখা নিশ্চিত করবে।


(মোঃ মিজানুর রহমান)
উপ-পরিচালক(এটিএস)
বেসামরিক বিমান চলাচল কর্তৃপক্ষ।
ফোনঃ ৮৯০ ১৪ ৩১
ddats@caab.gov.bd

অনুলিপি : (জ্যেষ্ঠতার ভিত্তিতে নহে)

- ১। পরিচালক(এটিএস), পরিচালনা ও প্রশিক্ষণ শাখা, এটিএস পরিদপ্তর, বিমান বাহিনী সদর দপ্তর, ঢাকা সেনানিবাস, ঢাকা।
- ২। পরিচালক, জোন-৫, রাজধানী উন্নয়ন কর্তৃপক্ষ, রাজউক ভবন, ঢাকা।
- ৩। জনাব মোহাম্মদ নাসিম, এম.পি, পিতাঃ- শহীদ এম মনসুর আলী, বাড়ী নং-০৭, রোড নং-১৩, ধানমন্ডি আবাসিক এলাকা, ঢাকা।

www.caab.gov.bd ওয়েব সাইটের মাধ্যমে Cross Check করার জন্য অনুরোধ করা হলো।

বাংলাদেশ বেসামরিক বিমান চলাচল কর্তৃপক্ষ
সদর দপ্তর, কুর্মিটোলা, ঢাকা
এটিএস এন্ড এরোড্রামস বিভাগ
www.caab.gov.bd

নং-৩০.৩১.০০০০.১৪৪.০৫.০০৬.১৯. ৩৬৬৯

তারিখঃ- ০৪/০৮/২০১৯খ্রিঃ।

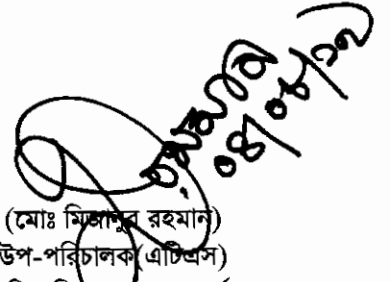
প্রতি,
পরিচালক(উন্নয়ন-২),
রাজধানী উন্নয়ন কর্তৃপক্ষ,
রাজউক ভবন, ঢাকা।

বিষয়ঃ স্থাপনা/ভবন নির্মাণে উচ্চতার ছাড়পত্র প্রদান প্রসঙ্গে।

সূত্রঃ (ক) নং-২৫.৩৯.০০০০.০৪৯.১৮.০০৮(অ-২).১৪.১৮৯, তারিখঃ-১৯/০৫/২০১৯খ্রিঃ।
(খ) নং-০৬.০৩.২৬০০.০১৯.০৮.০২৭.১৯.০১৮/২৪ক, তারিখঃ-০৭/০৭/২০১৯খ্রিঃ।

উপরোক্ত বিষয়ে সূত্রোল্লিখিত পত্রের বরাতে জানানো যাচ্ছে যে, মৌজা-তেজতুরী বাজার, আর,এস দাগ নং-৪৬৮ (অংশ), এম,এস দাগ নং-৯১৯, ঢাকা-এর জমি তফসিল সাথে জমি ব্যবহারের ছাড়পত্রসহ মৌজা ম্যাপ ও ভৌগলিক স্থানাংক না থাকায় উচ্চতার ছাড়পত্র প্রদান সম্ভব হচ্ছে না।

উচ্চতার ছাড়পত্র প্রাপ্তির নিমিত্ত উক্ত তথ্য সরবরাহ করার জন্য অনুরোধ করা যাচ্ছে।


(মোঃ মিজানুর রহমান)
উপ-পরিচালক(এটিএস)
বেসামরিক বিমান চলাচল কর্তৃপক্ষ।
ফোনঃ ৮৯০ ১৪ ৩১
ddats@caab.gov.bd

অনুলিপি : (জ্যেষ্ঠতার ভিত্তিতে নহে)

- ১। চেয়ারম্যান, রাজধানী উন্নয়ন কর্তৃপক্ষ, রাজউক ভবন, ঢাকা।
- ২। পরিচালক(এটিএস), পরিচালনা ও প্রশিক্ষণ শাখা, এটিএস পরিদপ্তর, বিমান বাহিনী সদর দপ্তর, ঢাকা সেনানিবাস, ঢাকা।
- ৩। জনাব দেওয়ান মুজিবুর রহমান, ১৯সি, মনিপুরীপাড়া, তেজগাঁও, ঢাকা।

www.caab.gov.bd ওয়েব সাইটের মাধ্যমে Cross Check করার জন্য অনুরোধ করা হলো।

বাংলাদেশ বেসামরিক বিমান চলাচল কর্তৃপক্ষ
সদর দপ্তর, কুর্মিটোলা, ঢাকা
এটিএস এন্ড এরোড্রামস বিভাগ
www.caab.gov.bd

নং-৩০.৩১.০০০০.১৪৪.০৫.০০৬.১৯. ৩৫৭০

তারিখঃ- ০৪/০৮/২০১৯খ্রিঃ।

প্রতি,
অতিরিক্ত বিভাগীয় কমিশনার(সার্বিক) ঢাকা বিভাগ,
সাধারণ শাখা, বিভাগীয় কমিশনারের কার্যালয়,
ঢাকা।

বিষয়ঃ স্থাপনা/ভবন নির্মাণে উচ্চতার ছাড়পত্র প্রদান প্রসঙ্গে।

সূত্রঃ (ক) নং-০৫.৪১.৩০০০.০১২.১৪.০৮৪.১৯.৫০৫(৩), তারিখঃ-২৬/০৫/২০১৯খ্রিঃ।
(খ) নং-০৬.০৩.২৬০০.০১৯.০৮.০২৭.১৯.০১৮/২৪ক, তারিখঃ-০৭/০৭/২০১৯খ্রিঃ।

উপরোক্ত বিষয়ে সূত্রোল্লিখিত পত্রের বরাতে জানানো যাচ্ছে যে, বিভাগীয় কমিশনারের কার্যালয়, ঢাকা ও জেলা প্রশাসকের কার্যালয়, ঢাকা এর নতুন ভবন, শেরে বাংলানগর, ঢাকা-এর জমি তফসিল, লোকেশন/মৌজা ম্যাপ ও ভৌগলিক স্থানাংক না থাকায় উচ্চতার ছাড়পত্র প্রদান সম্ভব হচ্ছে না।

উচ্চতার ছাড়পত্র প্রাপ্তির নিমিত্ত উক্ত তথ্য সরবরাহ করার জন্য অনুরোধ করা যাচ্ছে।



(মোঃ মিজানুর রহমান)
উপ-পরিচালক(এটিএস)
বেসামরিক বিমান চলাচল কর্তৃপক্ষ।
ফোনঃ ৮৯০ ১৪ ৩১
ddats@caab.gov.bd

অনুলিপি : (জ্যেষ্ঠতার ভিত্তিতে নহে)

- ১। পরিচালক(এটিএস), পরিচালনা ও প্রশিক্ষণ শাখা, এটিএস পরিদপ্তর, বিমান বাহিনী সদর দপ্তর, ঢাকা সেনানিবাস, ঢাকা।
- ২। সহকারী প্রধান স্থপতি, বিভাগ-১, সার্কেল-১, স্থাপত্য ভবন, সেগুনবাগিচা, ঢাকা।

www.caab.gov.bd ওয়েব সাইটের মাধ্যমে Cross Check করার জন্য অনুরোধ করা হলো।

বাংলাদেশ বেসামরিক বিমান চলাচল কর্তৃপক্ষ
সদর দপ্তর, কুমিল্টোলা, ঢাকা
এটিএস এন্ড এরোড্রামস বিভাগ

নং-৩০.৩১.০০০০.১৪৪.০৩.০০৩.১৯.৩৫৭১

তারিখঃ- ০৪/০৮/২০১৯খ্রিঃ।

প্রতি,
চেয়ারম্যান,
চট্টগ্রাম উন্নয়ন কর্তৃপক্ষ,
চউক ভবন,
চট্টগ্রাম।

(মনোযোগঃ নগর পরিকল্পনাবিদ-৩, চট্টগ্রাম উন্নয়ন কর্তৃপক্ষ, চউক ভবন, চট্টগ্রাম।)

বিষয়ঃ স্থাপনা/ভবন নির্মাণে উচ্চতার ছাড়পত্র প্রদান প্রসংগে।

সূত্রঃ নং-পিউ/বিসিসি-৯৬০/০২/২০১৮-২০১৯/১৩৭১, তারিখঃ-০৭/০৭/২০১৯খ্রিঃ।

০১। উপরোক্ত বিষয়ে সূত্রোল্লিখিত পত্রের বরাতে জানানো যাচ্ছে যে, সংশ্লিষ্ট অন্যান্য সরকারী সংস্থা/বিভাগের অনাপত্তি সাপেক্ষে প্রস্তাবিত স্থানে শাহ আমানত আন্তর্জাতিক বিমানবন্দর, চট্টগ্রামের OLS এর আলোকে ANO(AD) A1 এবং ICAO Annex-14 এর নিয়ম অনুযায়ী নিম্নবর্ণিত ছকে প্রদর্শিত উচ্চতা কর্তৃপক্ষ কর্তৃক অনুমোদিত হয়েছে :

ক্রমিক নং	স্থাপনা/ভবন নির্মাণের প্রস্তাবিত স্থান/জমির তফসিল	শাহ আমানত আন্তর্জাতিক বিমানবন্দরের এরোড্রাম এলিভেশন হতে অনুমোদনকৃত উচ্চতা
(ক)	ভৌগলিক স্থানাঙ্কঃ ২২°১৬' ৪৭.৬০" উঃ, ৯১°৪৬' ৪২.২৪" পূঃ, মৌজা-দক্ষিণ হালিশহর, আর,এস, দাগ নং-১০৪০(অংশ) ও বি,এস, দাগ নং- ৩৫৪৮(অংশ), থানা-বন্দর, জেলা-চট্টগ্রাম।	৭৮(আঠাশ)ফুট

- ২। স্থাপনা/ভবন নির্মাণে নির্মাণকারী ব্যক্তি/গোষ্ঠী/সংস্থা/প্রতিষ্ঠানকে নিম্নবর্ণিত শর্ত সমূহ অবশ্যই পালন করতে হবে :
- (ক) স্থাপনা/ভবনের সিঁড়িঘর, জলাধার, লিফট, এন্টেনা(যদি থাকে), খুটি, প্রতিবন্ধক বাতি ইত্যাদিসহ মোট উচ্চতা অনুমোদিত উচ্চতার মধ্যে সীমাবদ্ধ রাখতে হবে।
- (খ) নির্মাণ কাজের জন্য ট্রেন বা তদজাতীয় কোন যন্ত্রপাতি ব্যবহার করলে সেগুলোও উক্ত উচ্চতার মধ্যে সীমিত রাখতে হবে।
- (গ) স্থাপনা/ভবনের চুড়ায় (প্রযোজ্য ক্ষেত্রে) লাল প্রতিবন্ধক বাতি সূর্যাস্ত হতে সূর্যোদয় পর্যন্ত এবং খারাপ আবহাওয়ায় জ্বালিয়ে রাখতে হবে।
- ৩। শাহ আমানত আন্তর্জাতিক বিমানবন্দরের এরোড্রাম এলিভেশন (Mean Sea Level হতে উচ্চতা) ১৪ ফুট ধরে অবকাঠামো নির্মাণ স্থানের উচ্চতার অনুমোদন দেয়া হয়। নির্মাণ স্থানের এলিভেশন ১৪ ফুটের অতিরিক্ত হলে, অতিরিক্ত উচ্চতা অত্র পত্রের মাধ্যমে প্রদত্ত উচ্চতা হতে বাদ দিয়ে প্রস্তাবিত অবকাঠামো নির্মাণ করতে হবে।
- ৪। চট্টগ্রাম উন্নয়ন কর্তৃপক্ষ প্রস্তাবিত স্থানে উপরোক্ত অনুমোদিত উচ্চতার মধ্যে স্থাপনা/ভবন নির্মাণ সীমিত রাখা নিশ্চিত করবে।



(মোঃ মিজানুর রহমান)
উপ-পরিচালক(এটিএস)
বেসামরিক বিমান চলাচল কর্তৃপক্ষ।
ফোনঃ ৮৯০ ১৪ ৩১
ddats@caab.gov.bd

অনুলিপি : (জ্যেষ্ঠতার ভিত্তিতে নহে)

- ১। বিমানবন্দর ব্যবস্থাপক, শাহ আমানত আন্তর্জাতিক বিমানবন্দর, চট্টগ্রাম।
২। জনাব মোস্তাক আহম্মদ সোহেল, পিতা-বজল আহম্মদ, সাং-দক্ষিণ হালিশহর,
মিয়াজান সারাং বাড়ী, হোন্দল পাড়া, ডাকঘর-সেইলস কলোনী, থানা-বন্দর,
চট্টগ্রাম।

www.caab.gov.bd ওয়েব
সাইটের মাধ্যমে Cross Check
করার জন্য অনুরোধ করা হলো।

বাংলাদেশ বেসামরিক বিমান চলাচল কর্তৃপক্ষ
সদর দপ্তর, কুর্মিটোলা, ঢাকা
এটিএস এন্ড এরোড্রামস বিভাগ

নং-৩০.৩১.০০০০.১৪৪.০৩.০০৩.১৯.৬৬৭২

তারিখঃ- ০৪/০৮/২০১৯খ্রিঃ।

প্রতি,
চেয়ারম্যান,
চট্টগ্রাম উন্নয়ন কর্তৃপক্ষ,
চট্টগ্রাম ভবন,
চট্টগ্রাম।

(মনোযোগঃ নগর পরিকল্পনাবিদ-৩, চট্টগ্রাম উন্নয়ন কর্তৃপক্ষ, চট্টগ্রাম ভবন, চট্টগ্রাম।)


বিষয়ঃ স্থাপনা/ভবন নির্মাণে উচ্চতার ছাড়পত্র প্রদান প্রসংগে।

সূত্রঃ নং-পিউ/বিসিসি-৭০৬/০২/২০১৮-২০১৯/১৩৯০, তারিখঃ-১১/০৭/২০১৯খ্রিঃ।

০১। উপরোক্ত বিষয়ে সূত্রোল্লিখিত পত্রের বরাতে জানানো যাচ্ছে যে, সংশ্লিষ্ট অন্যান্য সরকারী সংস্থা/বিভাগের অনাপত্তি সাপেক্ষে প্রস্তাবিত স্থানে শাহ আমানত আন্তর্জাতিক বিমানবন্দর, চট্টগ্রামের OLS এর আলোকে ANO(AD) A1 এবং ICAO Annex-14 এর নিয়ম অনুযায়ী নিম্নবর্ণিত ছকে প্রদর্শিত উচ্চতা কর্তৃপক্ষ কর্তৃক অনুমোদিত হয়েছে :

ক্রমিক নং	স্থাপনা/ভবন নির্মাণের প্রস্তাবিত স্থান/জমির তফসিল	শাহ আমানত আন্তর্জাতিক বিমানবন্দরের এরোড্রাম এলিভেশন হতে অনুমোদনকৃত উচ্চতা
(ক)	ভৌগোলিক স্থানাংকঃ ২২°১৪' ৫৫.৯৭" উঃ, ৯১°৪৯' ২১.১৩" পূঃ, মৌজা-পূর্ব পতেঙ্গা, আর,এস, দাগ নং-১৭৯৩(অংশ) ও বি,এস, দাগ নং- ১৮৫৪(অংশ), থানা-পতেঙ্গা, জেলা-চট্টগ্রাম।	৭১(একাত্তর)ফুট

- ২। স্থাপনা/ভবন নির্মাণে নির্মাণকারী ব্যক্তি/গোষ্ঠী/সংস্থা/প্রতিষ্ঠানকে নিম্নবর্ণিত শর্ত সমূহ অবশ্যই পালন করতে হবে :
- (ক) স্থাপনা/ভবনের সিঁড়িঘর, জলাধার, লিফট, এন্টেনা(যদি থাকে), খুঁটি, প্রতিবন্ধক বাতি ইত্যাদিসহ মোট উচ্চতা অনুমোদিত উচ্চতার মধ্যে সীমাবদ্ধ রাখতে হবে।
- (খ) নির্মাণ কাজের জন্য ক্রেন বা তদজাতীয় কোন যন্ত্রপাতি ব্যবহার করলে সেগুলোও উক্ত উচ্চতার মধ্যে সীমিত রাখতে হবে।
- (গ) স্থাপনা/ভবনের চূড়ায় (প্রযোজ্য ক্ষেত্রে) লাল প্রতিবন্ধক বাতি সূর্যাস্ত হতে সূর্যোদয় পর্যন্ত এবং খারাপ আবহাওয়ায় জ্বালিয়ে রাখতে হবে।
- ৩। শাহ আমানত আন্তর্জাতিক বিমানবন্দরের এরোড্রাম এলিভেশন (Mean Sea Level হতে উচ্চতা) ১৪ ফুট ধরে অবকাঠামো নির্মাণ স্থানের উচ্চতার অনুমোদন দেয়া হয়। নির্মাণ স্থানের এলিভেশন ১৪ ফুটের অতিরিক্ত হলে, অতিরিক্ত উচ্চতা অত্র পত্রের মাধ্যমে প্রদত্ত উচ্চতা হতে বাদ দিয়ে প্রস্তাবিত অবকাঠামো নির্মাণ করতে হবে।
- ৪। চট্টগ্রাম উন্নয়ন কর্তৃপক্ষ প্রস্তাবিত স্থানে উপরোক্ত অনুমোদিত উচ্চতার মধ্যে স্থাপনা/ভবন নির্মাণ সীমিত রাখা নিশ্চিত করবে।


(মোঃ মিজানুর রহমান)
উপ-পরিচালক(এটিএস)
বেসামরিক বিমান চলাচল কর্তৃপক্ষ।
ফোনঃ ৮৯০ ১৪ ৩১

ddats@caab.gov.bd

অনুলিপি : (জ্যেষ্ঠতার ভিত্তিতে নহে)

- ১। বিমানবন্দর ব্যবস্থাপক, শাহ আমানত আন্তর্জাতিক বিমানবন্দর, চট্টগ্রাম।
২। জনাব মোঃ ওমর ফারুক গং, পিতা-শরীফ আলী, সাং-শরীফ মঞ্জিল ১৪নং
বিমানবন্দর কলোনী রোড, ডাক-বিমানবন্দর-৪২০৫, থানা-পতেঙ্গা, চট্টগ্রাম।

www.caab.gov.bd গুয়েব
সাইটের মাধ্যমে Cross Check
করার জন্য অনুরোধ করা হলো।

বাংলাদেশ বেসামরিক বিমান চলাচল কর্তৃপক্ষ
সদর দপ্তর, কুর্মিটোলা, ঢাকা
এটিএস এন্ড এরোড্রামস বিভাগ

নং-৩০.৩১.০০০০.১৪৪.০৩.০০৩.১৯.৩৫৭৬

তারিখঃ- ০৪/০৮/২০১৯খ্রিঃ।

প্রতি,
চেয়ারম্যান,
চট্টগ্রাম উন্নয়ন কর্তৃপক্ষ,
চউক ভবন,
চট্টগ্রাম।

(মনোযোগঃ নগর পরিকল্পনাবিদ-৩, চট্টগ্রাম উন্নয়ন কর্তৃপক্ষ, চউক ভবন, চট্টগ্রাম।)


বিষয়ঃ স্থাপনা/ভবন নির্মাণে উচ্চতার ছাড়পত্র প্রদান প্রসংগে।

সূত্রঃ নং-পিউ/বিসিসি-৮২৪/০২/২০১৮-২০১৯/১৩৮৯, তারিখঃ-১১/০৭/২০১৯খ্রিঃ।

০১। উপরোক্ত বিষয়ে সূত্রোল্লিখিত পত্রের বরাতে জানানো যাচ্ছে যে, সংশ্লিষ্ট অন্যান্য সরকারী সংস্থা/বিভাগের অনাপত্তি সাপেক্ষে প্রস্তাবিত স্থানে শাহ আমানত আন্তর্জাতিক বিমানবন্দর, চট্টগ্রামের OLS এর আলোকে ANO(AD) A1 এবং ICAO Annex-14 এর নিয়ম অনুযায়ী নিম্নবর্ণিত ছকে প্রদর্শিত উচ্চতা কর্তৃপক্ষ কর্তৃক অনুমোদিত হয়েছে :

ক্রমিক নং	স্থাপনা/ভবন নির্মাণের প্রস্তাবিত স্থান/জমির তফসিল	শাহ আমানত আন্তর্জাতিক বিমানবন্দরের এরোড্রাম এলিভেশন হতে অনুমোদনকৃত উচ্চতা
(ক)	ভৌগোলিক স্থানাংকঃ ২২°১৭' ৪৫.৮৭" উঃ, ৯১°৪৭' ১১.৯৪" পূঃ, মৌজা-দক্ষিণ হালিশহর, আর,এস, দাগ নং-৬৯৩১(অংশ) ও বি,এস, দাগ নং- ৮৪৪৬(অংশ), থানা-বন্দর, জেলা-চট্টগ্রাম।	৭১(একাত্তর)ফুট

- ২। স্থাপনা/ভবন নির্মাণে নির্মাণকারী ব্যক্তি/গোষ্ঠী/সংস্থা/প্রতিষ্ঠানকে নিম্নবর্ণিত শর্ত সমূহ অবশ্যই পালন করতে হবে :
- (ক) স্থাপনা/ভবনের সিঁড়িঘর, জলাধার, লিফট, এন্টেনা(যদি থাকে), খুঁটি, প্রতিবন্ধক বাতি ইত্যাদিসহ মোট উচ্চতা অনুমোদিত উচ্চতার মধ্যে সীমাবদ্ধ রাখতে হবে।
- (খ) নির্মাণ কাজের জন্য ফ্রেন বা তদজাতীয় কোন যন্ত্রপাতি ব্যবহার করলে সেগুলোও উক্ত উচ্চতার মধ্যে সীমিত রাখতে হবে।
- (গ) স্থাপনা/ভবনের চূড়ায় (প্রযোজ্য ক্ষেত্রে) লাল প্রতিবন্ধক বাতি সূর্যাস্ত হতে সূর্যোদয় পর্যন্ত এবং খারাপ আবহাওয়ায় জ্বালিয়ে রাখতে হবে।
- ৩। শাহ আমানত আন্তর্জাতিক বিমানবন্দরের এরোড্রাম এলিভেশন (Mean Sea Level হতে উচ্চতা) ১৪ ফুট ধরে অবকাঠামো নির্মাণ স্থানের উচ্চতার অনুমোদন দেয়া হয়। নির্মাণ স্থানের এলিভেশন ১৪ ফুটের অতিরিক্ত হলে, অতিরিক্ত উচ্চতা অত্র পত্রের মাধ্যমে প্রদত্ত উচ্চতা হতে বাদ দিয়ে প্রস্তাবিত অবকাঠামো নির্মাণ করতে হবে।
- ৪। চট্টগ্রাম উন্নয়ন কর্তৃপক্ষ প্রস্তাবিত স্থানে উপরোক্ত অনুমোদিত উচ্চতার মধ্যে স্থাপনা/ভবন নির্মাণ সীমিত রাখা নিশ্চিত করবে।


(মোঃ মিজানুর রহমান)
উপ-পরিচালক (এটিএস)
বেসামরিক বিমান চলাচল কর্তৃপক্ষ।
ফোনঃ ৮৯০ ১৪ ৩১
ddats@caab.gov.bd

অনুলিপি : (জ্যেষ্ঠতার ভিত্তিতে নহে)

- ১। বিমানবন্দর ব্যবস্থাপক, শাহ আমানত আন্তর্জাতিক বিমানবন্দর, চট্টগ্রাম।
২। জনাব মোঃ আবু তালেব গং, পিতা-মৃত খায়রুল আমিন, সাং-সিরাজ সওদাগর
বাড়ী, ৩৯ নং ওয়ার্ড, দক্ষিণ হালিশহর, থানা-হালিশহর, জেলা-চট্টগ্রাম।

www.caab.gov.bd ওয়েব
সাইটের মাধ্যমে Cross Check
করার জন্য অনুরোধ করা হলো।

বাংলাদেশ বেসামরিক বিমান চলাচল কর্তৃপক্ষ
সদর দপ্তর, কুর্মিটোলা, ঢাকা
এটিএস এন্ড এরোড্রামস বিভাগ

নং-৩০.৩১.০০০০.১৪৪.০৩.০০৩.১৯. ৩৫৭৪

তারিখঃ- ০৪/০৮/২০১৯খ্রিঃ।

প্রতি,
চেয়ারম্যান,
চট্টগ্রাম উন্নয়ন কর্তৃপক্ষ,
চউক ভবন,
চট্টগ্রাম।

(মনোযোগঃ নগর পরিকল্পনাবিদ-৩, চট্টগ্রাম উন্নয়ন কর্তৃপক্ষ, চউক ভবন, চট্টগ্রাম।)


বিষয়ঃ স্থাপনা/ভবন নির্মাণে উচ্চতার ছাড়পত্র প্রদান প্রসঙ্গে।

সূত্রঃ নং-পিউ/বিসিসি-৮৩১/০২/২০১৮-২০১৯/১৩৯১, তারিখঃ-১১/০৭/২০১৯খ্রিঃ।

০১। উপরোক্ত বিষয়ে সূত্রোল্লিখিত পত্রের বরাতে জানানো যাচ্ছে যে, সংশ্লিষ্ট অন্যান্য সরকারী সংস্থা/বিভাগের অনাপত্তি সাপেক্ষে প্রস্তাবিত স্থানে শাহ আমানত আন্তর্জাতিক বিমানবন্দর, চট্টগ্রামের OLS এর আলোকে ANO(AD) A1 এবং ICAO Annex-14 এর নিয়ম অনুযায়ী নিম্নেবর্ণিত ছকে প্রদর্শিত উচ্চতা কর্তৃপক্ষ কর্তৃক অনুমোদিত হয়েছে :

ক্রমিক নং	স্থাপনা/ভবন নির্মাণের প্রস্তাবিত স্থান/জমির তফসিল	শাহ আমানত আন্তর্জাতিক বিমানবন্দরের এরোড্রাম এলিভেশন হতে অনুমোদনকৃত উচ্চতা
(ক)	ভৌগলিক স্থানাংকঃ ২২°১৬' ২৭.৮৭" উঃ, ৯১°৪৭' ০২.০২" পূঃ, মৌজা-দক্ষিণ হালিশহর, আর,এস, দাগ নং-৩২৩৯(অংশ) ও বি,এস, দাগ নং- ৪৬৯৪(অংশ), ৪৬৯৪/৪৭৬২(অংশ), থানা-পতেঙ্গা, জেলা-চট্টগ্রাম।	৮৫(পঁচাশি)ফুট

- ২। স্থাপনা/ভবন নির্মাণে নির্মাণকারী ব্যক্তি/গোষ্ঠী/সংস্থা/প্রতিষ্ঠানকে নিম্নেবর্ণিত শর্ত সমূহ অবশ্যই পালন করতে হবে :
- (ক) স্থাপনা/ভবনের সিঁড়িঘর, জলাধার, লিফট, এন্টেনা(যদি থাকে), খুঁটি, প্রতিবন্ধক বাতি ইত্যাদিসহ মোট উচ্চতা অনুমোদিত উচ্চতার মধ্যে সীমাবদ্ধ রাখতে হবে।
- (খ) নির্মাণ কাজের জন্য ট্রেন বা তদজাতীয় কোন যন্ত্রপাতি ব্যবহার করলে সেগুলোও উক্ত উচ্চতার মধ্যে সীমিত রাখতে হবে।
- (গ) স্থাপনা/ভবনের চূড়ায় (প্রযোজ্য ক্ষেত্রে) লাল প্রতিবন্ধক বাতি সূর্যাস্ত হতে সূর্যোদয় পর্যন্ত এবং খারাপ আবহাওয়ায় জ্বালিয়ে রাখতে হবে।
- ৩। শাহ আমানত আন্তর্জাতিক বিমানবন্দরের এরোড্রাম এলিভেশন (Mean Sea Level হতে উচ্চতা) ১৪ ফুট ধরে অবকাঠামো নির্মাণ স্থানের উচ্চতার অনুমোদন দেয়া হয়। নির্মাণ স্থানের এলিভেশন ১৪ ফুটের অতিরিক্ত হলে, অতিরিক্ত উচ্চতা অত্র পত্রের মাধ্যমে প্রদত্ত উচ্চতা হতে বাদ দিয়ে প্রস্তাবিত অবকাঠামো নির্মাণ করতে হবে।
- ৪। চট্টগ্রাম উন্নয়ন কর্তৃপক্ষ প্রস্তাবিত স্থানে উপরোক্ত অনুমোদিত উচ্চতার মধ্যে স্থাপনা/ভবন নির্মাণ সীমিত রাখা নিশ্চিত করবে।



(মোঃ মিজানুর রহমান)
উপ-পরিচালক(এটিএস)
বেসামরিক বিমান চলাচল কর্তৃপক্ষ।
ফোনঃ ৮৯০ ১৪ ৩১
ddats@caab.gov.bd

অনুলিপি : (জ্যেষ্ঠতার ভিত্তিতে নহে)

- ১। বিমানবন্দর ব্যবস্থাপক, শাহ আমানত আন্তর্জাতিক বিমানবন্দর, চট্টগ্রাম।
২। জনাব মোঃ আলী কাউসার, পিতা-হাজী মোহাঃ আলী কন্স্ট্রাক্টর, সাং-দক্ষিণ হালিশহর, থানা-পতেঙ্গা, জেলা-চট্টগ্রাম।

www.caab.gov.bd গুয়েব
সাইটের মাধ্যমে Cross Check
করার জন্য অনুরোধ করা হলো।

বাংলাদেশ বেসামরিক বিমান চলাচল কর্তৃপক্ষ

সদর দপ্তর, কুর্মিটোলা, ঢাকা

এটিএস এন্ড এরোড্রামস বিভাগ

নং-৩০.৩১.০০০০.১৪৪.০৩.০০৪.১৯.৬৬৭৫

তারিখঃ-০৪/০৮/২০১৯খ্রিঃ।

প্রতি,
চেয়ারম্যান,
চট্টগ্রাম উন্নয়ন কর্তৃপক্ষ,
চউক ভবন,
চট্টগ্রাম।

(মনোযোগঃ নগর পরিকল্পনাবিদ-৩, চট্টগ্রাম উন্নয়ন কর্তৃপক্ষ, চউক ভবন, চট্টগ্রাম।)

বিষয়ঃ স্থাপনা/ভবন নির্মাণে উচ্চতার ছাড়পত্র প্রদান প্রসঙ্গে।

সূত্রঃ নং-পিউ/বিসিসি-৯৫৯/০২/২০১৮-২০১৯/১৩৬৯, তারিখঃ-০৭/০৭/২০১৯খ্রিঃ।

০১। উপরোক্ত বিষয়ে সূত্রোল্লিখিত পত্রের বরাতে জানানো যাচ্ছে যে, সংশ্লিষ্ট অন্যান্য সরকারী সংস্থা/বিভাগের অনাপত্তি সাপেক্ষে প্রস্তাবিত স্থানে শাহ আমানত আন্তর্জাতিক বিমানবন্দর, চট্টগ্রামের OLS এর আলোকে ANO(AD) A1 এবং ICAO Annex-14 এর নিয়ম অনুযায়ী নিম্নেবর্ণিত ছকে প্রদর্শিত উচ্চতা কর্তৃপক্ষ কর্তৃক অনুমোদিত হয়েছে :

ক্রমিক নং	স্থাপনা/ভবন নির্মাণের প্রস্তাবিত স্থান/জমির তফসিল	শাহ আমানত আন্তর্জাতিক বিমানবন্দরের এরোড্রাম এলিভেশন হতে অনুমোদনকৃত উচ্চতা
(ক)	ভৌগলিক স্থানাংকঃ ২২°১৬' ৪৭.৫৪" উঃ, ৯১°৪৬' ৪২.১৪" পূঃ, মৌজা-দক্ষিণ হালিশহর, আর,এস, দাগ নং-১০৪০(অংশ) ও বি,এস, দাগ নং- ৩৫৪৮(অংশ), থানা-বন্দর, জেলা-চট্টগ্রাম।	৬৮(আটষাট)ফুট

- ২। স্থাপনা/ভবন নির্মাণে নির্মাণকারী ব্যক্তি/গোষ্ঠী/সংস্থা/প্রতিষ্ঠানকে নিম্নেবর্ণিত শর্ত সমূহ অবশ্যই পালন করতে হবে :
- (ক) স্থাপনা/ভবনের সিঁড়িঘর, জলাধার, লিফট, এন্টেনা(যদি থাকে), খুটি, প্রতিবন্ধক বাতি ইত্যাদিসহ মোট উচ্চতা অনুমোদিত উচ্চতার মধ্যে সীমাবদ্ধ রাখতে হবে।
- (খ) নির্মাণ কাজের জন্য ফ্রেন বা তদজাতীয় কোন যন্ত্রপাতি ব্যবহার করলে সেগুলোও উক্ত উচ্চতার মধ্যে সীমিত রাখতে হবে।
- (গ) স্থাপনা/ভবনের চূড়ায় (প্রযোজ্য ক্ষেত্রে) লাল প্রতিবন্ধক বাতি সূর্যাস্ত হতে সূর্যোদয় পর্যন্ত এবং খারাপ আবহাওয়ায় জ্বালিয়ে রাখতে হবে।
- ৩। শাহ আমানত আন্তর্জাতিক বিমানবন্দরের এরোড্রাম এলিভেশন (Mean Sea Level হতে উচ্চতা) ১৪ ফুট ধরে অবকাঠামো নির্মাণ স্থানের উচ্চতার অনুমোদন দেয়া হয়। নির্মাণ স্থানের এলিভেশন ১৪ ফুটের অতিরিক্ত হলে, অতিরিক্ত উচ্চতা অত্র পত্রের মাধ্যমে প্রদত্ত উচ্চতা হতে বাদ দিয়ে প্রস্তাবিত অবকাঠামো নির্মাণ করতে হবে।
- ৪। চট্টগ্রাম উন্নয়ন কর্তৃপক্ষ প্রস্তাবিত স্থানে উপরোক্ত অনুমোদিত উচ্চতার মধ্যে স্থাপনা/ভবন নির্মাণ সীমিত রাখা নিশ্চিত করবে।

(মোঃ মিজানুর রহমান)

উপ-পরিচালক(এটিএস)

বেসামরিক বিমান চলাচল কর্তৃপক্ষ।

ফোনঃ ৮৯০ ১৪ ৩১

ddats@caab.gov.bd

অনুলিপি : (জ্যেষ্ঠতার ভিত্তিতে নহে)

- ১। বিমানবন্দর ব্যবস্থাপক, শাহ আমানত আন্তর্জাতিক বিমানবন্দর, চট্টগ্রাম।
- ২। জনাব রেহেনা বেগম, স্বামী-আবু বকর, সাং-হক সাহেবের গলি, নারিকেল তলা,
ডাকঘর-সেইলর্স কালোনী, থানা-বন্দর, চট্টগ্রাম।

www.caab.gov.bd ওয়েব
সাইটের মাধ্যমে Cross Check
করার জন্য অনুরোধ করা হলো।

বাংলাদেশ বেসামরিক বিমান চলাচল কর্তৃপক্ষ
সদর দপ্তর, কুর্মিটোলা, ঢাকা
এটিএস এন্ড এরোড্রামস বিভাগ

নং-৩০.৩১.০০০০.১৪৪.০৩.০০৪.১৯. ৬৬৭৬

তারিখঃ- ০৪/০৮/২০১৯খ্রিঃ।

প্রতি,
চেয়ারম্যান,
চট্টগ্রাম উন্নয়ন কর্তৃপক্ষ,
চউক ভবন,
চট্টগ্রাম।

(মনোযোগঃ নগর পরিকল্পনাবিদ-৩, চট্টগ্রাম উন্নয়ন কর্তৃপক্ষ, চউক ভবন, চট্টগ্রাম।)

বিষয়ঃ স্থাপনা/ভবন নির্মাণে উচ্চতার ছাড়পত্র প্রদান প্রসংগে।

সূত্রঃ নং-পিউ/বিসিসি-৯৬১/০২/২০১৮-২০১৯/১৩৭০, তারিখঃ-০৭/০৭/২০১৯খ্রিঃ।

০১। উপরোক্ত বিষয়ে সূত্রোল্লিখিত পত্রের বরাতে জানানো যাচ্ছে যে, সংশ্লিষ্ট অন্যান্য সরকারী সংস্থা/বিভাগের অনাপত্তি সাপেক্ষে প্রস্তাবিত স্থানে শাহ আমানত আন্তর্জাতিক বিমানবন্দর, চট্টগ্রামের OLS এর আলোকে ANO(AD) A1 এবং ICAO Annex-14 এর নিয়ম অনুযায়ী নিম্নেবর্ণিত ছকে প্রদর্শিত উচ্চতা কর্তৃপক্ষ কর্তৃক অনুমোদিত হয়েছে :

ক্রমিক নং	স্থাপনা/ভবন নির্মাণের প্রস্তাবিত স্থান/জমির তফসিল	শাহ আমানত আন্তর্জাতিক বিমানবন্দরের এরোড্রাম এলিভেশন হতে অনুমোদনকৃত উচ্চতা
(ক)	ভৌগলিক স্থানাংকঃ ২২°১৬' ৪৭.১৬" উঃ, ৯১°৪৬' ৪২.৪১" পূঃ, মৌজা-দক্ষিণ হালিশহর, আর,এস, দাগ নং-১০৪০(অংশ) ও বি,এস, দাগ নং- ৩৫৪৮(অংশ), থানা-বন্দর, জেলা-চট্টগ্রাম।	৭৮(আঠাশ)ফুট

- ২। স্থাপনা/ভবন নির্মাণে নির্মাণকারী ব্যক্তি/গোষ্ঠী/সংস্থা/প্রতিষ্ঠানকে নিম্নেবর্ণিত শর্ত সমূহ অবশ্যই পালন করতে হবে :
- (ক) স্থাপনা/ভবনের সিঁড়িঘর, জলাধার, লিফট, এন্টেনা(যদি থাকে), খুঁটি, প্রতিবন্ধক বাতি ইত্যাদিসহ মোট উচ্চতা অনুমোদিত উচ্চতার মধ্যে সীমাবদ্ধ রাখতে হবে।
- (খ) নির্মাণ কাজের জন্য ক্রেন বা তদজাতীয় কোন যন্ত্রপাতি ব্যবহার করলে সেগুলোও উক্ত উচ্চতার মধ্যে সীমিত রাখতে হবে।
- (গ) স্থাপনা/ভবনের চূড়ায় (প্রযোজ্য ক্ষেত্রে) লাল প্রতিবন্ধক বাতি সূর্যাস্ত হতে সূর্যোদয় পর্যন্ত এবং খারাপ আবহাওয়ায় জ্বালিয়ে রাখতে হবে।
- ৩। শাহ আমানত আন্তর্জাতিক বিমানবন্দরের এরোড্রাম এলিভেশন (Mean Sea Level হতে উচ্চতা) ১৪ ফুট ধরে অবকাঠামো নির্মাণ স্থানের উচ্চতার অনুমোদন দেয়া হয়। নির্মাণ স্থানের এলিভেশন ১৪ ফুটের অতিরিক্ত হলে, অতিরিক্ত উচ্চতা অত্র পত্রের মাধ্যমে প্রদত্ত উচ্চতা হতে বাদ দিয়ে প্রস্তাবিত অবকাঠামো নির্মাণ করতে হবে।
- ৪। চট্টগ্রাম উন্নয়ন কর্তৃপক্ষ প্রস্তাবিত স্থানে উপরোক্ত অনুমোদিত উচ্চতার মধ্যে স্থাপনা/ভবন নির্মাণ সীমিত রাখা নিশ্চিত করবে।

(মোঃ মিজানুর রহমান)
উপ-পরিচালক (এটিএস)
বেসামরিক বিমান চলাচল কর্তৃপক্ষ।
ফোনঃ ৮৯০ ১৪ ৩১
ddats@caab.gov.bd

অনুলিপি : (জ্যেষ্ঠতার ভিত্তিতে নহে)

- ১। বিমানবন্দর ব্যবস্থাপক, শাহ আমানত আন্তর্জাতিক বিমানবন্দর, চট্টগ্রাম।
২। মিসেস নাসরীন আক্তার, স্বামী-মোঃ হানিফ, সাং-রুদ্র রামপুর,
ডাকঘর-রুদ্র রামপুর, থানা-চাটখিল, নোয়াখালী।

www.caab.gov.bd ওয়েব
সাইটের মাধ্যমে Cross Check
করার জন্য অনুরোধ করা হলো।

বাংলাদেশ বেসামরিক বিমান চলাচল কর্তৃপক্ষ

সদর দপ্তর, কুর্মিটোলা, ঢাকা

এটিএস এন্ড এরোড্রামস বিভাগ

নং-৩০.৩১.০০০০.১৪৪.০৩.০০৪.১৯. ৩৬৭৭

তারিখঃ- ০৪/০৮/২০১৯খ্রিঃ।

প্রতি,
চেয়ারম্যান,
চট্টগ্রাম উন্নয়ন কর্তৃপক্ষ,
চট্টগ্রাম ভবন,
চট্টগ্রাম।

(মনোযোগঃ নগর পরিকল্পনাবিদ-৩, চট্টগ্রাম উন্নয়ন কর্তৃপক্ষ, চট্টগ্রাম ভবন, চট্টগ্রাম।)

বিষয়ঃ স্থাপনা/ভবন নির্মাণে উচ্চতার ছাড়পত্র প্রদান প্রসংগে।

সূত্রঃ নং-পিউ/বিসিসি-৮৯৯/০২/২০১৮-২০১৯/১৩৭২, তারিখঃ-৩০/০৬/২০১৯খ্রিঃ।

০১। উপরোক্ত বিষয়ে সূত্রোল্লিখিত পত্রের বরাতে জানানো যাচ্ছে যে, সংশ্লিষ্ট অন্যান্য সরকারী সংস্থা/বিভাগের অনাপত্তি সাপেক্ষে প্রস্তাবিত স্থানে শাহ আমানত আন্তর্জাতিক বিমানবন্দর, চট্টগ্রামের OLS এর আলোকে ANO(AD) A1 এবং ICAO Annex-14 এর নিয়ম অনুযায়ী নিম্নেবর্ণিত ছকে প্রদর্শিত উচ্চতা কর্তৃপক্ষ কর্তৃক অনুমোদিত হয়েছে :

ক্রমিক নং	স্থাপনা/ভবন নির্মাণের প্রস্তাবিত স্থান/জমির তফসিল	শাহ আমানত আন্তর্জাতিক বিমানবন্দরের এরোড্রাম এলিভেশন হতে অনুমোদনকৃত উচ্চতা
(ক)	ভৌগলিক স্থানাংকঃ ২২°১৪' ৫১.৯৩" উঃ, ৯১°৪৯' ১৬.৬৮" পূঃ, মৌজা-পূর্ব পতেঙ্গা, আর,এস, দাগ নং-১৮৪৪(অংশ) ও বি,এস, দাগ নং- ১৯৮২(অংশ), থানা-পতেঙ্গা, জেলা-চট্টগ্রাম।	৬৮(আটবড়ি)ফুট

- ২। স্থাপনা/ভবন নির্মাণে নির্মাণকারী ব্যক্তি/গোষ্ঠী/সংস্থা/প্রতিষ্ঠানকে নিম্নেবর্ণিত শর্ত সমূহ অবশ্যই পালন করতে হবে :
- (ক) স্থাপনা/ভবনের সিঁড়িঘর, জলাধার, লিফট, এন্টেনা(যদি থাকে), খুঁটি, প্রতিবন্ধক বাতি ইত্যাদিসহ মোট উচ্চতা অনুমোদিত উচ্চতার মধ্যে সীমাবদ্ধ রাখতে হবে।
- (খ) নির্মাণ কাজের জন্য ক্রেন বা তদজাতীয় কোন যন্ত্রপাতি ব্যবহার করলে সেগুলোও উক্ত উচ্চতার মধ্যে সীমিত রাখতে হবে।
- (গ) স্থাপনা/ভবনের চূড়ায় (প্রযোজ্য ক্ষেত্রে) লাল প্রতিবন্ধক বাতি সূর্যাস্ত হতে সূর্যোদয় পর্যন্ত এবং খারাপ আবহাওয়ায় জ্বালিয়ে রাখতে হবে।
- ৩। শাহ আমানত আন্তর্জাতিক বিমানবন্দরের এরোড্রাম এলিভেশন (Mean Sea Level হতে উচ্চতা) ১৪ ফুট ধরে অবকাঠামো নির্মাণ স্থানের উচ্চতার অনুমোদন দেয়া হয়। নির্মাণ স্থানের এলিভেশন ১৪ ফুটের অতিরিক্ত হলে, অতিরিক্ত উচ্চতা অত্র পত্রের মাধ্যমে প্রদত্ত উচ্চতা হতে বাদ দিয়ে প্রস্তাবিত অবকাঠামো নির্মাণ করতে হবে।
- ৪। চট্টগ্রাম উন্নয়ন কর্তৃপক্ষ প্রস্তাবিত স্থানে উপরোক্ত অনুমোদিত উচ্চতার মধ্যে স্থাপনা/ভবন নির্মাণ সীমিত রাখা নিশ্চিত করবে।



(মোঃ মিজানুর রহমান)

উপ-পরিচালক (এটিএস)

বেসামরিক বিমান চলাচল কর্তৃপক্ষ।

ফোনঃ ৮৯০ ১৪ ৩১

ddats@caab.gov.bd

অনুলিপি : (জ্যেষ্ঠতার ভিত্তিতে নহে)

- ১। বিমানবন্দর ব্যবস্থাপক, শাহ আমানত আন্তর্জাতিক বিমানবন্দর, চট্টগ্রাম।
- ২। জনাব মোঃ ইলিয়াছ, পিতা-হাজী মোহাঃ ইছমাইল মিয়া, সাং-দক্ষিণ পতেঙ্গা, চরবর্তী ইব্রাহিমের নতুন বাড়ী, ডাক-বিমানবন্দর, থানা-পতেঙ্গা, জেলা-চট্টগ্রাম।

www.caab.gov.bd ওয়েব
সাইটের মাধ্যমে Cross Check
করার জন্য অনুরোধ করা হলো।

বাংলাদেশ বেসামরিক বিমান চলাচল কর্তৃপক্ষ
সদর দপ্তর, কুর্মিটোলা, ঢাকা
এটিএস এন্ড এরোড্রামস বিভাগ

নং-৩০.৩১.০০০০.১৪৪.০৩.০০২.১৯. ৩ ৬৭৮

তারিখঃ- ০৪/০৮/২০১৯খ্রিঃ।

প্রতি,
চেয়ারম্যান,
চট্টগ্রাম উন্নয়ন কর্তৃপক্ষ,
চউক ভবন,
চট্টগ্রাম।

(মনোযোগঃ নগর পরিকল্পনাবিদ-৩, চট্টগ্রাম উন্নয়ন কর্তৃপক্ষ, চউক ভবন, চট্টগ্রাম।)

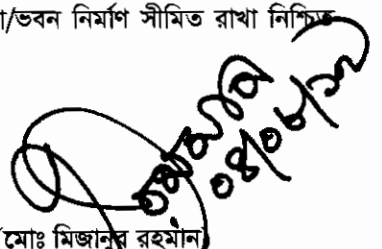
বিষয়ঃ স্থাপনা/ভবন নির্মাণে উচ্চতার ছাড়পত্র প্রদান প্রসংগে।

সূত্রঃ নং-পিউ/বিসিসি-৯৭৮/০২/২০১৮-২০১৯/১৩৬৯, তারিখঃ-০৭/০৭/২০১৯খ্রিঃ।

০১। উপরোক্ত বিষয়ে সূত্রোল্লিখিত পত্রের বরাতে জানানো যাচ্ছে যে, সংশ্লিষ্ট অন্যান্য সরকারী সংস্থা/বিভাগের অনাপত্তি সাপেক্ষে প্রস্তাবিত স্থানে শাহ আমানত আন্তর্জাতিক বিমানবন্দর, চট্টগ্রামের OLS এর আলোকে ANO(AD) A1 এবং ICAO Annex-14 এর নিয়ম অনুযায়ী নিম্নলিখিত ছকে প্রদর্শিত উচ্চতা কর্তৃপক্ষ কর্তৃক অনুমোদিত হয়েছে :

ক্রমিক নং	স্থাপনা/ভবন নির্মাণের প্রস্তাবিত স্থান/জমির তফসিল	শাহ আমানত আন্তর্জাতিক বিমানবন্দরের এরোড্রাম এলিভেশন হতে অনুমোদনকৃত উচ্চতা
(ক)	ভৌগোলিক স্থানাংকঃ ২২°১৬' ০৬.৩১" উঃ, ৯১°৪৬' ৫৮.৯৪" পূঃ, মৌজা-উত্তর পতেঙ্গা, আর,এস, দাগ নং-১১৭৩(অংশ), ১১৯৪(অংশ) ও বি,এস, দাগ নং-৩৪৮২(অংশ), ৩৪৮০(অংশ), থানা-বন্দর, জেলা-চট্টগ্রাম।	৮০(আশি)ফুট

- ২। স্থাপনা/ভবন নির্মাণে নির্মাণকারী ব্যক্তি/গোষ্ঠী/সংস্থা/প্রতিষ্ঠানকে নিম্নলিখিত শর্ত সমূহ অবশ্যই পালন করতে হবে :
- (ক) স্থাপনা/ভবনের সিঁড়িঘর, জলাধার, লিফট, এন্টেনা(যদি থাকে), খুটি, প্রতিবন্ধক বাতি ইত্যাদিসহ মোট উচ্চতা অনুমোদিত উচ্চতার মধ্যে সীমাবদ্ধ রাখতে হবে।
- (খ) নির্মাণ কাজের জন্য ফ্রেন বা তদজাতীয় কোন যন্ত্রপাতি ব্যবহার করলে সেগুলোও উক্ত উচ্চতার মধ্যে সীমিত রাখতে হবে।
- (গ) স্থাপনা/ভবনের চূড়ায় (প্রযোজ্য ক্ষেত্রে) লাল প্রতিবন্ধক বাতি সূর্যাস্ত হতে সূর্যোদয় পর্যন্ত এবং খারাপ আবহাওয়ায় জ্বালিয়ে রাখতে হবে।
- ৩। শাহ আমানত আন্তর্জাতিক বিমানবন্দরের এরোড্রাম এলিভেশন (Mean Sea Level হতে উচ্চতা) ১৪ ফুট ধরে অবকাঠামো নির্মাণ স্থানের উচ্চতার অনুমোদন দেয়া হয়। নির্মাণ স্থানের এলিভেশন ১৪ ফুটের অতিরিক্ত হলে, অতিরিক্ত উচ্চতা অত্র পত্রের মাধ্যমে প্রদত্ত উচ্চতা হতে বাদ দিয়ে প্রস্তাবিত অবকাঠামো নির্মাণ করতে হবে।
- ৪। চট্টগ্রাম উন্নয়ন কর্তৃপক্ষ প্রস্তাবিত স্থানে উপরোক্ত অনুমোদিত উচ্চতার মধ্যে স্থাপনা/ভবন নির্মাণ সীমিত রাখা নিশ্চিত করবে।


(মোঃ মিজানুর রহমান)
উপ-পরিচালক(এটিএস)
বেসামরিক বিমান চলাচল কর্তৃপক্ষ।
ফোনঃ ৮৯০ ১৪ ৩১
ddats@caab.gov.bd

অনুলিপি : (জ্যেষ্ঠতার ভিত্তিতে নহে)

- ১। বিমানবন্দর ব্যবস্থাপক, শাহ আমানত আন্তর্জাতিক বিমানবন্দর, চট্টগ্রাম।
২। জনাব মোঃ জসিম উদ্দিন, পিতা-হাজী বুলবুল আহম্মদ, সাং-হাজী বুলবুল
কন্ট্রাকটর বাড়ী, মুন্সিমাবাদ, পোস্ট-উত্তর পতেঙ্গা-৪২০৪, জেলা-চট্টগ্রাম।

www.caab.gov.bd ওয়েব
সাইটের মাধ্যমে Cross Check
করার জন্য অনুরোধ করা হলো।

বাংলাদেশ বেসামরিক বিমান চলাচল কর্তৃপক্ষ
সদর দপ্তর, কুর্মিটোলা, ঢাকা
এটিএস এন্ড এরোড্রামস বিভাগ

নং-৩০.৩১.০০০০.১৪৪.০৩.০০২.১৯. ৩৬ ৭০৬

তারিখঃ- ০৪/০৮/২০১৯খ্রিঃ।

প্রতি,
চেয়ারম্যান,
চট্টগ্রাম উন্নয়ন কর্তৃপক্ষ,
চট্টগ্রাম ভবন,
চট্টগ্রাম।

(মনোযোগঃ নগর পরিকল্পনাবিদ-৩, চট্টগ্রাম উন্নয়ন কর্তৃপক্ষ, চট্টগ্রাম ভবন, চট্টগ্রাম।)

বিষয়ঃ স্থাপনা/ভবন নির্মাণে উচ্চতার ছাড়পত্র প্রদান প্রসঙ্গে।

সূত্রঃ নং-পিউ/বিসিসি-৮৩২/০২/২০১৮-২০১৯/১৩৫৬, তারিখঃ-৩০/০৬/২০১৯খ্রিঃ।

০১। উপরোক্ত বিষয়ে সূত্রোল্লিখিত পত্রের বরাতে জানানো যাচ্ছে যে, সংশ্লিষ্ট অন্যান্য সরকারী সংস্থা/বিভাগের অনাপত্তি সাপেক্ষে প্রস্তাবিত স্থানে শাহ আমানত আন্তর্জাতিক বিমানবন্দর, চট্টগ্রামের OLS এর আলোকে ANO(AD) A1 এবং ICAO Annex-14 এর নিয়ম অনুযায়ী নিম্নলিখিত ছকে প্রদর্শিত উচ্চতা কর্তৃপক্ষ কর্তৃক অনুমোদিত হয়েছে :

ক্রমিক নং	স্থাপনা/ভবন নির্মাণের প্রস্তাবিত স্থান/জমির তফসিল	শাহ আমানত আন্তর্জাতিক বিমানবন্দরের এরোড্রাম এলিভেশন হতে অনুমোদনকৃত উচ্চতা
(ক)	ভৌগলিক স্থানাংকঃ ২২°১৬' ১০.৩৮" উঃ, ৯১°৪৭' ৪৫.১২" পূঃ, মোজা-উত্তর পতেঙ্গা, আর,এস, দাগ নং-৩৪৭৪(অংশ) ও বি,এস, দাগ নং- ৬১৬৯(অংশ), থানা-পতেঙ্গা, জেলা-চট্টগ্রাম।	৪৯(উনপঞ্চাশ)ফুট

- ২। স্থাপনা/ভবন নির্মাণে নির্মাণকারী ব্যক্তি/গোষ্ঠী/সংস্থা/প্রতিষ্ঠানকে নিম্নলিখিত শর্ত সমূহ অবশ্যই পালন করতে হবে :
- (ক) স্থাপনা/ভবনের সিঁড়িঘর, জলাধার, লিফট, এন্টেনা(যদি থাকে), খুটি, প্রতিবন্ধক বাতি ইত্যাদিসহ মোট উচ্চতা অনুমোদিত উচ্চতার মধ্যে সীমাবদ্ধ রাখতে হবে।
- (খ) নির্মাণ কাজের জন্য ফ্রেন বা তদজাতীয় কোন যন্ত্রপাতি ব্যবহার করলে সেগুলোও উক্ত উচ্চতার মধ্যে সীমিত রাখতে হবে।
- (গ) স্থাপনা/ভবনের চূড়ায় (প্রযোজ্য ক্ষেত্রে) লাল প্রতিবন্ধক বাতি সূর্যাস্ত হতে সূর্যোদয় পর্যন্ত এবং খারাপ আবহাওয়ায় জ্বালিয়ে রাখতে হবে।
- ৩। শাহ আমানত আন্তর্জাতিক বিমানবন্দরের এরোড্রাম এলিভেশন (Mean Sea Level হতে উচ্চতা) ১৪ ফুট ধরে অবকাঠামো নির্মাণ স্থানের উচ্চতার অনুমোদন দেয়া হয়। নির্মাণ স্থানের এলিভেশন ১৪ ফুটের অতিরিক্ত হলে, অতিরিক্ত উচ্চতা অত্র পত্রের মাধ্যমে প্রদত্ত উচ্চতা হতে বাদ দিয়ে প্রস্তাবিত অবকাঠামো নির্মাণ করতে হবে।
- ৪। চট্টগ্রাম উন্নয়ন কর্তৃপক্ষ প্রস্তাবিত স্থানে উপরোক্ত অনুমোদিত উচ্চতার মধ্যে স্থাপনা/ভবন নির্মাণ সীমিত রাখা নিশ্চিত করবে।

(মোঃ মিজানুর রহমান)

উপ-পরিচালক(এটিএস)

বেসামরিক বিমান চলাচল কর্তৃপক্ষ।

ফোনঃ ৮৯৩ ১৪ ৩১

ddats@caab.gov.bd

অনুলিপি : (জ্যেষ্ঠতার ভিত্তিতে নহে)

- ১। বিমানবন্দর ব্যবস্থাপক, শাহ আমানত আন্তর্জাতিক বিমানবন্দর, চট্টগ্রাম।
২। জনাব মোঃ জাগির আহাম্মদ, পিতা-জেবল মল্লিক, সাং-উত্তর পতেঙ্গা,
থানা-ডবলমুরিৎ, চট্টগ্রাম।

www.caab.gov.bd ওয়েব
সাইটের মাধ্যমে Cross Check
করার জন্য অনুরোধ করা হলো।

বাংলাদেশ বেসামরিক বিমান চলাচল কর্তৃপক্ষ
সদর দপ্তর, কুর্মিটোলা, ঢাকা
এটিএস এন্ড এরোড্রামস বিভাগ

নং-৩০.৩১.০০০০.১৪৪.০৩.০০২.১৯. ৩৬৫০

তারিখঃ- ০৪/০৮/২০১৯খ্রিঃ।

প্রতি,
চেয়ারম্যান,
চট্টগ্রাম উন্নয়ন কর্তৃপক্ষ,
চউক ভবন,
চট্টগ্রাম।

(মনোযোগঃ নগর পরিকল্পনাবিদ-৩, চট্টগ্রাম উন্নয়ন কর্তৃপক্ষ, চউক ভবন, চট্টগ্রাম।)

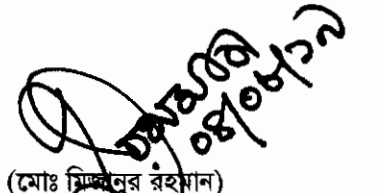
বিষয়ঃ স্থাপনা/ভবন নির্মাণে উচ্চতার ছাড়পত্র প্রদান প্রসংগে।

সূত্রঃ নং-পিউ/বিসিসি-৯৩০/০২/২০১৮-২০১৯/১৩৫৫, তারিখঃ-০৭/০৭/২০১৯খ্রিঃ।

০১। উপরোক্ত বিষয়ে সূত্রোল্লিখিত পত্রের বরাতে জানানো যাচ্ছে যে, সংশ্লিষ্ট অন্যান্য সরকারী সংস্থা/বিভাগের অনাপত্তি সাপেক্ষে প্রস্তাবিত স্থানে শাহ আমানত আন্তর্জাতিক বিমানবন্দর, চট্টগ্রামের OLS এর আলোকে ANO(AD) A1 এবং ICAO Annex-14 এর নিয়ম অনুযায়ী নিম্নবর্ণিত ছকে প্রদর্শিত উচ্চতা কর্তৃপক্ষ কর্তৃক অনুমোদিত হয়েছে :

ক্রমিক নং	স্থাপনা/ভবন নির্মাণের প্রস্তাবিত স্থান/জমির তফসিল	শাহ আমানত আন্তর্জাতিক বিমানবন্দরের এরোড্রাম এলিভেশন হতে অনুমোদনকৃত উচ্চতা
(ক)	ভৌগোলিক স্থানাংকঃ ২২°১৬' ৪৭.৩৪" উঃ, ৯১°৪৬' ৪১.৯০" পূঃ, মৌজা-দক্ষিণ হালিশহর, আর,এস, দাগ নং-১০৪০(অংশ) ও বি,এস, দাগ নং- ৩৫৪৮(অংশ), থানা-বন্দর, জেলা-চট্টগ্রাম।	৭৯(উনআশি)ফুট

- ২। স্থাপনা/ভবন নির্মাণে নির্মাণকারী ব্যক্তি/গোষ্ঠী/সংস্থা/প্রতিষ্ঠানকে নিম্নবর্ণিত শর্ত সমূহ অবশ্যই পালন করতে হবে :
- (ক) স্থাপনা/ভবনের সিঁড়িঘর, জলাধার, লিফট, এন্টেনা(যদি থাকে), খুটি, প্রতিবন্ধক বাতি ইত্যাদিসহ মোট উচ্চতা অনুমোদিত উচ্চতার মধ্যে সীমাবদ্ধ রাখতে হবে।
- (খ) নির্মাণ কাজের জন্য ফ্রেন বা তদজাতীয় কোন যন্ত্রপাতি ব্যবহার করলে সেগুলোও উক্ত উচ্চতার মধ্যে সীমিত রাখতে হবে।
- (গ) স্থাপনা/ভবনের চূড়ায় (প্রযোজ্য ক্ষেত্রে) লাল প্রতিবন্ধক বাতি সূর্যাস্ত হতে সূর্যোদয় পর্যন্ত এবং খারাপ আবহাওয়ায় জ্বালিয়ে রাখতে হবে।
- ৩। শাহ আমানত আন্তর্জাতিক বিমানবন্দরের এরোড্রাম এলিভেশন (Mean Sea Level হতে উচ্চতা) ১৪ ফুট ধরে অবকাঠামো নির্মাণ স্থানের উচ্চতার অনুমোদন দেয়া হয়। নির্মাণ স্থানের এলিভেশন ১৪ ফুটের অতিরিক্ত হলে, অতিরিক্ত উচ্চতা অত্র পত্রের মাধ্যমে প্রদত্ত উচ্চতা হতে বাদ দিয়ে প্রস্তাবিত অবকাঠামো নির্মাণ করতে হবে।
- ৪। চট্টগ্রাম উন্নয়ন কর্তৃপক্ষ প্রস্তাবিত স্থানে উপরোক্ত অনুমোদিত উচ্চতার মধ্যে স্থাপনা/ভবন নির্মাণ সীমিত রাখা নিশ্চিত করবে।



(মোঃ মিজানুর রহমান)
উপ-পরিচালক(এটিএস)
বেসামরিক বিমান চলাচল কর্তৃপক্ষ।
ফোনঃ ৮৯০ ১৪ ৩১
ddats@caab.gov.bd

অনুলিপি : (জেষ্ঠ্যতার ভিত্তিতে নহে)

- ১। বিমানবন্দর ব্যবস্থাপক, শাহ আমানত আন্তর্জাতিক বিমানবন্দর, চট্টগ্রাম।
২। জনাব মোঃ মহিউদ্দিন আহাম্মদ, পিতা-হাজী ছিদ্দিক আহাম্মদ, সাং-চির বাড়ী,
ডাকঘর-কর ইয়া নগর, থানা-সাতকানিয়া, জেলা-চট্টগ্রাম।

www.caab.gov.bd গুয়েব
সাইটের মাধ্যমে Cross Check
করার জন্য অনুরোধ করা হলো।