

বাংলাদেশ বেসামরিক বিমান চলাচল কর্তৃপক্ষ  
সদর দপ্তর, কুর্মিটোলা, ঢাকা  
এটিএস এন্ড এরোড্রামস বিভাগ

যোগাযোগ বিভাগ  
ডায়েরী নম্বর: ৩২৬  
তারিখ: ৪/৮/১৯  
তারিখ: ০৪/০৮/২০১৯খ্রিঃ।

নং-৩০.৩১.০০০০.১৪৪.২০.০০১.১৮. ৩ ৫ ৫ ৫

প্রতি,  
পরিচালক(যোগাযোগ),  
সিএএবি, সদর দপ্তর,  
কুর্মিটোলা, ঢাকা।

৪/৮/১৯

বিষয়: বহুতল ভবন নির্মাণে জন্য প্রদানকৃত উচ্চতার ছাড়পত্র ওয়েব সাইটে প্রকাশ করণ প্রসংগে।

- সূত্র :
- (১) নং-৩০.৩১.০০০০.১৪৪.০২.০০১.১৯.৩৬১৯, তারিখঃ-২৩/০৭/২০১৯খ্রিঃ।
  - (২) নং-৩০.৩১.০০০০.১৪৪.০২.০০১.১৯.৩৬২০, তারিখঃ-২৩/০৭/২০১৯খ্রিঃ।
  - (৩) নং-৩০.৩১.০০০০.১৪৪.০৫.০১০.১৯.৩৬২২, তারিখঃ-২৮/০৭/২০১৯খ্রিঃ।
  - (৪) নং-৩০.৩১.০০০০.১৪৪.০৫.০১০.১৯.৩৬২৩, তারিখঃ-২৮/০৭/২০১৯খ্রিঃ।
  - (৫) নং-৩০.৩১.০০০০.১৪৪.০৫.০০৭.১৯.৩৬২৪, তারিখঃ-২৮/০৭/২০১৯খ্রিঃ।
  - (৬) নং-৩০.৩১.০০০০.১৪৪.০৫.০০১.১৯.৩৬২৭, তারিখঃ-২৮/০৭/২০১৯খ্রিঃ।
  - (৭) নং-৩০.৩১.০০০০.১৪৪.০২.০১৬.১৯.৩৬২৮, তারিখঃ-২৮/০৭/২০১৯খ্রিঃ।
  - (৮) নং-৩০.৩১.০০০০.১৪৪.০২.০১৬.১৯.৩৬২৯, তারিখঃ-২৮/০৭/২০১৯খ্রিঃ।
  - (৯) নং-৩০.৩১.০০০০.১৪৪.০২.০১৬.১৯.৩৬৩০, তারিখঃ-২৮/০৭/২০১৯খ্রিঃ।
  - (১০) নং-৩০.৩১.০০০০.১৪৪.০৩.০০৬.১৯.৩৬৩১, তারিখঃ-২৮/০৭/২০১৯খ্রিঃ।
  - (১১) নং-৩০.৩১.০০০০.১৪৪.২১.০০২.১৯.৩৬৩২, তারিখঃ-২৮/০৭/২০১৯খ্রিঃ।
  - (১২) নং-৩০.৩১.০০০০.১৪৪.০২.০০৯.১৯.৩৬৩৩, তারিখঃ-২৮/০৭/২০১৯খ্রিঃ।
  - (১৩) নং-৩০.৩১.০০০০.১৪৪.০২.০০৯.১৯.৩৬৩৪, তারিখঃ-২৮/০৭/২০১৯খ্রিঃ।
  - (১৪) নং-৩০.৩১.০০০০.১৪৪.০২.০০৯.১৯.৩৬৩৫, তারিখঃ-২৮/০৭/২০১৯খ্রিঃ।
  - (১৫) নং-৩০.৩১.০০০০.১৪৪.০২.০০৭.১৯.৩৬৩৬, তারিখঃ-৩০/০৭/২০১৯খ্রিঃ।
  - (১৬) নং-৩০.৩১.০০০০.১৪৪.০২.০০৭.১৯.৩৬৩৭, তারিখঃ-৩০/০৭/২০১৯খ্রিঃ।
  - (১৭) নং-৩০.৩১.০০০০.১৪৪.০২.০০৭.১৯.৩৬৩৮, তারিখঃ-৩০/০৭/২০১৯খ্রিঃ।
  - (১৮) নং-৩০.৩১.০০০০.১৪৪.০২.০১৪.১৯.৩৬৩৯, তারিখঃ-৩০/০৭/২০১৯খ্রিঃ।
  - (১৯) নং-৩০.৩১.০০০০.১৪৪.০২.০১৪.১৯.৩৬৪০, তারিখঃ-৩০/০৭/২০১৯খ্রিঃ।
  - (২০) নং-৩০.৩১.০০০০.১৪৪.০২.০১৪.১৯.৩৬৪১, তারিখঃ-৩০/০৭/২০১৯খ্রিঃ।
  - (২১) নং-৩০.৩১.০০০০.১৪৪.০২.০০৮.১৯.৩৬৪২, তারিখঃ-৩০/০৭/২০১৯খ্রিঃ।
  - (২২) নং-৩০.৩১.০০০০.১৪৪.০২.০০৮.১৯.৩৬৪৩, তারিখঃ-৩০/০৭/২০১৯খ্রিঃ।
  - (২৩) নং-৩০.৩১.০০০০.১৪৪.০২.০১৭.১৯.৩৬৪৪, তারিখঃ-৩০/০৭/২০১৯খ্রিঃ।
  - (২৪) নং-৩০.৩১.০০০০.১৪৪.০২.০১৭.১৯.৩৬৪৫, তারিখঃ-৩০/০৭/২০১৯খ্রিঃ।
  - (২৫) নং-৩০.৩১.০০০০.১৪৪.০২.০১৭.১৯.৩৬৪৬, তারিখঃ-৩০/০৭/২০১৯খ্রিঃ।
  - (২৬) নং-৩০.৩১.০০০০.১৪৪.০২.০০২.১৯.৩৬৪৭, তারিখঃ-৩০/০৭/২০১৯খ্রিঃ।
  - (২৭) নং-৩০.৩১.০০০০.১৪৪.০২.০০২.১৯.৩৬৪৮, তারিখঃ-৩০/০৭/২০১৯খ্রিঃ।
  - (২৮) নং-৩০.৩১.০০০০.১৪৪.০২.০০২.১৯.৩৬৪৯, তারিখঃ-৩০/০৭/২০১৯খ্রিঃ।

উপরোক্ত বিষয়ে সূত্রোল্লিখিত জারীকৃত ২৮(আঠাশ)টি পত্র সিএএবি'র ওয়েব সাইটে প্রকাশের জন্য অনুরোধ করা হলো(কপি সংযুক্ত)।

(মোঃ মিজানুর রহমান)  
উপ-পরিচালক(এটিএস)  
বেসামরিক বিমান চলাচল কর্তৃপক্ষ।  
ফোনঃ ৮৯০ ১৪ ৩১  
ddats@caab.gov.bd

বাংলাদেশ বেসামরিক বিমান চলাচল কর্তৃপক্ষ

সদর দপ্তর, কুর্মিটোলা, ঢাকা  
এটিএস এন্ড এরোড্রামস বিভাগ

[www.caab.gov.bd](http://www.caab.gov.bd)

নং-৩০.৩১.০০০০.১৪৪.০২.০০১.১৯. ৩৬১৯

তারিখঃ- ২৬/০৭/২০১৯খ্রিঃ।

প্রতি,  
চেয়ারম্যান,  
রাজধানী উন্নয়ন কর্তৃপক্ষ,  
রাজউক ভবন, ঢাকা।

(মনোযোগঃ অথরাইজড অফিসার-২/১, রাজধানী উন্নয়ন কর্তৃপক্ষ, জোনাল অফিস, উত্তরা, ঢাকা।)

বিষয়ঃ স্থাপনা/ভবন নির্মাণে উচ্চতার ছাড়পত্র প্রদান প্রসঙ্গে।

সূত্রঃ নং-২৫.৩৯.০০০০.০৯০.৯৯.০৫৬.১৭.১৩৮স্বাঃ, তারিখঃ ২৬/০৬/২০১৯খ্রিঃ।

০১। উপরোক্ত বিষয়ে সূত্রোল্লিখিত পত্রের বরাতে জানানো যাচ্ছে যে, সংশ্লিষ্ট অন্যান্য সরকারী সংস্থা/বিভাগের অনাপত্তি সাপেক্ষে প্রস্তাবিত স্থানে হযরত শাহজালাল আন্তর্জাতিক বিমানবন্দরের OLS এর আলোকে ANO(AD) A1 এবং ICAO Annex-14 এর নিয়ম অনুযায়ী নিম্নবর্ণিত ছকে প্রদর্শিত সর্বোচ্চ প্রাপ্য উচ্চতা কর্তৃপক্ষ কর্তৃক অনুমোদিত হয়েছে :

ক্রমিক নং	স্থাপনা/ভবন নির্মাণের প্রস্তাবিত স্থান/জমির তফসিল	হযরত শাহজালাল আন্তর্জাতিক বিমানবন্দরের এরোড্রাম এলিভেশন হতে অনুমোদিত উচ্চতা
(ক)	ভৌগলিক স্থানাংকঃ ২৩°৫২' ০৫.৭০" উঃ, ৯০°২৩' ২৪.২১" পূঃ, প্লট নং-১৯, রাস্তা নং-১৮, সেক্টর নং-১৪, উত্তরা মডেল টাউন, ঢাকা।	১৫০(একশত পঞ্চাশ)ফুট

২। স্থাপনা/ভবন নির্মাণে নির্মাণকারী ব্যক্তি/গোষ্ঠী/সংস্থা/প্রতিষ্ঠানকে নিম্নবর্ণিত শর্ত সমূহ অবশ্যই পালন করতে হবে :


(ক) স্থাপনা/ভবনের সিঁড়িঘর, জলাধার, লিফট, এন্টেনা(যদি থাকে), খুঁটি, প্রতিবন্ধক বাতি ইত্যাদিসহ মোট উচ্চতা অনুমোদিত উচ্চতার মধ্যে সীমাবদ্ধ রাখতে হবে।

(খ) নির্মাণ কাজের জন্য ক্রেন বা তদজাতীয় কোন যন্ত্রপাতি ব্যবহার করলে সেগুলোও উক্ত উচ্চতার মধ্যে সীমিত রাখতে হবে।

(গ) স্থাপনা/ভবনের চূড়ায় (প্রযোজ্য ক্ষেত্রে) লাল প্রতিবন্ধক বাতি সূর্যাস্ত হতে সূর্যোদয় পর্যন্ত এবং খারাপ আবহাওয়ায় জ্বালিয়ে রাখতে হবে।

৩। হযরত শাহজালাল আন্তর্জাতিক বিমানবন্দরের এরোড্রাম এলিভেশন (Mean Sea Level হতে উচ্চতা) ২৭ ফুট ধরে অবকাঠামো নির্মাণ স্থানের উচ্চতার অনুমোদন দেয়া হয়। নির্মাণ স্থানের এলিভেশন ২৭ ফুটের অতিরিক্ত হলে, অতিরিক্ত উচ্চতা অত্র পত্রের মাধ্যমে প্রদত্ত উচ্চতা হতে বাদ দিয়ে প্রস্তাবিত অবকাঠামো নির্মাণ করতে হবে।

৪। রাজধানী উন্নয়ন কর্তৃপক্ষ প্রস্তাবিত স্থানে উপরোক্ত অনুমোদিত উচ্চতার মধ্যে স্থাপনা/ভবন নির্মাণ সীমিত রাখা নিশ্চিত করবে।



(মোঃ মিজানুর রহমান)  
উপ-পরিচালক(এটিএস)  
বেসামরিক বিমান চলাচল কর্তৃপক্ষ।  
ফোনঃ ৮৯০ ১৪ ৩১  
ddats@caab.gov.bd

অনুলিপি : (জ্যেষ্ঠতার ভিত্তিতে নহে)

- ১। পরিচালক, জোন-২, রাজধানী উন্নয়ন কর্তৃপক্ষ, জোনাল অফিস, উত্তরা, ঢাকা।
- ২। জনাব শাহনাজ পারভীন, প্লট নং-১৯, রাস্তা নং-১৮, সেক্টর নং-১৪, উত্তরা এডেল টাউন, উত্তরা, ঢাকা।

[www.caab.gov.bd](http://www.caab.gov.bd) ওয়েব সাইটের মাধ্যমে Cross Check করার জন্য অনুরোধ করা হলো।

বাংলাদেশ বেসামরিক বিমান চলাচল কর্তৃপক্ষ

সদর দপ্তর, কুর্মিটোলা, ঢাকা

এটিএস এন্ড এরোড্রামস বিভাগ

[www.caab.gov.bd](http://www.caab.gov.bd)

নং-৩০.৩১.০০০০.১৪৪.০২.০০১.১৯. ৩৬২০

তারিখঃ- ২৬/০৭/২০১৯খ্রিঃ।

প্রতি,

চেয়ারম্যান,

রাজধানী উন্নয়ন কর্তৃপক্ষ,

রাজউক ভবন, ঢাকা।

(মনোযোগঃ অথরাইজড অফিসার-৪/৩, মহাখালী জোনাল অফিস, রাজউক, মহাখালী, ঢাকা।)

বিষয়ঃ স্থাপনা/ভবন নির্মাণে উচ্চতার ছাড়পত্র প্রদান প্রসংগে।

সূত্রঃ নং-রাজউক/নং/অঃ/শাঃ/৪/৩/বেবিচক-০১/১৯/৬৫স্বাঃ, তারিখঃ ৩০/০৫/২০১৯খ্রিঃ।

০১। উপরোক্ত বিষয়ে সূত্রোল্লিখিত পত্রের বরাতে জানানো যাচ্ছে যে, সংশ্লিষ্ট অন্যান্য সরকারী সংস্থা/বিভাগের অনাপত্তি সাপেক্ষে প্রস্তাবিত স্থানে হযরত শাহজালাল আন্তর্জাতিক বিমানবন্দরের OLS এর আলোকে ANO(AD) A1 এবং ICAO Annex-14 এর নিয়ম অনুযায়ী নিম্নবর্ণিত ছকে প্রদর্শিত সর্বোচ্চ প্রাপ্য উচ্চতা কর্তৃপক্ষ কর্তৃক অনুমোদিত হয়েছে :

ক্রমিক নং	স্থাপনা/ভবন নির্মাণের প্রস্তাবিত স্থান/জমির তফসিল	হযরত শাহজালাল আন্তর্জাতিক বিমানবন্দরের এরোড্রাম এলিভেশন হতে অনুমোদিত উচ্চতা
(ক)	ভৌগলিক স্থানাংকঃ ২৩°৪৯' ২২.৪৫" উঃ, ৯০°২৫' ০৮.৭৮" পূঃ, মৌজা-জেয়ারসাহারা, প্লট নং-১৮ ও ১৯, রোড নং-লেকড্রাইভ রোড, নিকুঞ্জ- ০১(দক্ষিণ), ঢাকা।	৪১(একচল্লিশ)ফুট

২। স্থাপনা/ভবন নির্মাণে নির্মাণকারী ব্যক্তি/গোষ্ঠী/সংস্থা/প্রতিষ্ঠানকে নিম্নবর্ণিত শর্ত সমূহ অবশ্যই পালন করতে হবে :


(ক) স্থাপনা/ভবনের সিঁড়িঘর, জলাধার, লিফট, এন্টেনা(যদি থাকে), খুটি, প্রতিবন্ধক বাতি ইত্যাদিসহ মোট উচ্চতা অনুমোদিত উচ্চতার মধ্যে সীমাবদ্ধ রাখতে হবে।

(খ) নির্মাণ কাজের জন্য ক্রেন বা তদজাতীয় কোন যন্ত্রপাতি ব্যবহার করলে সেগুলোও উক্ত উচ্চতার মধ্যে সীমিত রাখতে হবে।

(গ) স্থাপনা/ভবনের চূড়ায় (প্রযোজ্য ক্ষেত্রে) লাল প্রতিবন্ধক বাতি সূর্যাস্ত হতে সূর্যোদয় পর্যন্ত এবং খারাপ আবহাওয়ায় জ্বালিয়ে রাখতে হবে।

৩। হযরত শাহজালাল আন্তর্জাতিক বিমানবন্দরের এরোড্রাম এলিভেশন (Mean Sea Level হতে উচ্চতা) ২৭ ফুট ধরে অবকাঠামো নির্মাণ স্থানের উচ্চতার অনুমোদন দেয়া হয়। নির্মাণ স্থানের এলিভেশন ২৭ ফুটের অতিরিক্ত হলে, অতিরিক্ত উচ্চতা অত্র পত্রের মাধ্যমে প্রদত্ত উচ্চতা হতে বাদ দিয়ে প্রস্তাবিত অবকাঠামো নির্মাণ করতে হবে।

৪। রাজধানী উন্নয়ন কর্তৃপক্ষ প্রস্তাবিত স্থানে উপরোক্ত অনুমোদিত উচ্চতার মধ্যে স্থাপনা/ভবন নির্মাণ সীমিত রাখা নিশ্চিত করবে।

  
(মোঃ মিজানুর রহমান)  
উপ-পরিচালক (এটিএস)  
বেসামরিক বিমান চলাচল কর্তৃপক্ষ।

ফোনঃ ৮৯০ ১৪ ৩১

[ddats@caab.gov.bd](mailto:ddats@caab.gov.bd)

অনুলিপি : (জ্যেষ্ঠতার ভিত্তিতে নহে)

- ১। পরিচালক, জোন-৪, রাজধানী উন্নয়ন কর্তৃপক্ষ, জোনাল অফিস, মহাখালী, ঢাকা।
- ২। জনাব মোহাম্মদ ইমতিয়াজ ফারুক, ঠিকানা-১/বি, লেক সার্কাস রোড, কলাবাগান, ডাকঘর-নিউ মার্কেট, ধানমন্ডি আ/এ, ঢাকা।

[www.caab.gov.bd](http://www.caab.gov.bd) ওয়েব সাইটের  
মাধ্যমে Cross Check করার জন্য  
অনুরোধ করা হলো।

বাংলাদেশ বেসামরিক বিমান চলাচল কর্তৃপক্ষ

সদর দপ্তর, কুর্মিটোলা, ঢাকা

এটিএস এন্ড এরোড্রামস বিভাগ

[www.caab.gov.bd](http://www.caab.gov.bd)

নং-৩০.৩১.০০০০.১৪৪.০৫.০১০.১৯. ৩৬২২

তারিখঃ-২৬/০৭/২০১৯খ্রিঃ।

প্রতি,  
চেয়ারম্যান,  
রাজধানী উন্নয়ন কর্তৃপক্ষ,  
রাজউক ভবন, ঢাকা।

(মনোযোগঃ অথরাইজড অফিসার-৩/১, রাজধানী উন্নয়ন কর্তৃপক্ষ, জোনাল অফিস, মহাখালী, ঢাকা।)

বিষয়ঃ স্থাপনা/ভবন নির্মাণে উচ্চতার ছাড়পত্র প্রদান প্রসংগে।

সূত্রঃ (ক) নং-২৫.৩৯.০০০০.০৯৮.৯৯.০০৫.১৬.৫১২, তারিখঃ-১৯/০২/২০১৯খ্রিঃ।

(খ) নং-০৬.০৩.২৬০০.০১৯.০৮.০২৫.১৯.০১৮/৫০ক, তারিখঃ-২৪/০৬/২০১৯খ্রিঃ।

০১। উপরোক্ত বিষয়ে সূত্রোল্লিখিত পত্রের বরাতে জানানো যাচ্ছে যে, সংশ্লিষ্ট অন্যান্য সরকারী সংস্থা/বিভাগের অনাপত্তি সাপেক্ষে প্রস্তাবিত স্থানে তেজগাঁও বিমানবন্দরের OLS এর আলোকে ANO(AD) A1 এবং ICAO Annex-14 এর নিয়ম অনুযায়ী নিম্নবর্ণিত ছকে প্রদর্শিত সর্বোচ্চ প্রাপ্য উচ্চতা কর্তৃপক্ষ কর্তৃক অনুমোদিত হয়েছে :

ক্রমিক নং	স্থাপনা/ভবন নির্মাণের প্রস্তাবিত স্থান/জমির তফসিল	তেজগাঁও বিমানবন্দরের এরোড্রাম এলিভেশন হতে অনুমোদিত উচ্চতা
(ক)	ভৌগোলিক স্থানাংকঃ ২৩°৪৭'১৭.০০" উঃ, ৯০°২৩'০১.২০" পূঃ, মৌজা-কাফরুল, সি.এস দাগ নং-৯৬, ৯৯(অংশ), আর.এস দাগ নং- ৫৫২৬(অংশ), এম.এস দাগ নং-৫০৭৫(অংশ), থানা-ঢাকা ক্যান্টনমেন্ট, ঢাকা।	১৪২(একশত বিয়াল্লিশ)ফুট

- ২। স্থাপনা/ভবন নির্মাণে নির্মাণকারী ব্যক্তি/গোষ্ঠী/সংস্থা/প্রতিষ্ঠানকে নিম্নবর্ণিত শর্ত সমূহ অবশ্যই পালন করতে হবে :
- (ক) স্থাপনা/ভবনের সিঁড়িঘর, জলাধার, লিফট, এন্টেনা(যদি থাকে), খুঁটি, প্রতিবন্ধক বাতি ইত্যাদিসহ মোট উচ্চতা অনুমোদিত উচ্চতার মধ্যে সীমাবদ্ধ রাখতে হবে।
- (খ) নির্মাণ কাজের জন্য ক্রেন বা তদজাতীয় কোন যন্ত্রপাতি ব্যবহার করলে সেগুলোও উক্ত উচ্চতার মধ্যে সীমিত রাখতে হবে।
- (গ) স্থাপনা/ভবনের চূড়ায় (প্রযোজ্য ক্ষেত্রে) লাল প্রতিবন্ধক বাতি সূর্যাস্ত হতে সূর্যোদয় পর্যন্ত এবং খারাপ আবহাওয়ায় জ্বালিয়ে রাখতে হবে।
- ৩। তেজগাঁও বিমানবন্দরের এরোড্রাম এলিভেশন (Mean Sea Level হতে উচ্চতা) ২৪ ফুট ধরে অবকাঠামো নির্মাণ স্থানের উচ্চতার অনুমোদন দেয়া হয়। নির্মাণ স্থানের এলিভেশন ২৪ ফুটের অতিরিক্ত হলে, অতিরিক্ত উচ্চতা অত্র পত্রের মাধ্যমে প্রদত্ত উচ্চতা হতে বাদ দিয়ে প্রস্তাবিত অবকাঠামো নির্মাণ করতে হবে।
- ৪। রাজধানী উন্নয়ন কর্তৃপক্ষ/নকশা অনুমোদনকারী সংস্থা প্রস্তাবিত স্থানে উপরোক্ত অনুমোদিত উচ্চতার মধ্যে স্থাপনা/ভবন নির্মাণ সীমিত রাখা নিশ্চিত করবে।

(মোঃ মিজামুর রহমান)  
উপ-পরিচালক(এটিএস)  
বেসামরিক বিমান চলাচল কর্তৃপক্ষ।  
ফোনঃ ৮৯০ ১৪ ৩১  
ddats@caab.gov.bd

অনুলিপি : (জ্যেষ্ঠতার ভিত্তিতে নহে)

- ১। পরিচালক(এটিএস), পরিচালনা ও প্রশিক্ষণ শাখা, এটিএস পরিদপ্তর, বিমান বাহিনী সদর দপ্তর, ঢাকা সেনানিবাস, ঢাকা।
- ২। পরিচালক, জোন-৩, রাজধানী উন্নয়ন কর্তৃপক্ষ, জোনাল অফিস, মহাখালী, ঢাকা।
- ৩। জনাব মোঃ অলি মিয়া, ৪৭৫, দক্ষিণ কাফরুল, ঢাকা ক্যান্টনমেন্ট, ঢাকা।

[www.caab.gov.bd](http://www.caab.gov.bd) ওয়েব সাইটের মাধ্যমে Cross Check করার জন্য অনুরোধ করা হলো।

বাংলাদেশ বেসামরিক বিমান চলাচল কর্তৃপক্ষ

সদর দপ্তর, কুর্মিটোলা, ঢাকা

এটিএস এন্ড এরোড্রামস বিভাগ

[www.caab.gov.bd](http://www.caab.gov.bd)

নং-৩০.৩১.০০০০.১৪৪.০৫.০১০.১৯.৩৬২৬

তারিখঃ- ২৬/০৭/২০১৯খ্রিঃ।

প্রতি,  
চেয়ারম্যান,  
রাজধানী উন্নয়ন কর্তৃপক্ষ,  
রাজউক ভবন, ঢাকা।

(মনোযোগঃ অথরাইজড অফিসার-৩/১, রাজধানী উন্নয়ন কর্তৃপক্ষ, জোনাল অফিস, মহাখালী, ঢাকা।)

বিষয়ঃ স্থাপনা/ভবন নির্মাণে উচ্চতার ছাড়পত্র প্রদান প্রসংগে।

সূত্রঃ (ক) নং-২৫.৩৯.০০০০.০৯৮.৯৯.০০৫.১৬.১৭০০, তারিখঃ-২৫/০৫/২০১৯খ্রিঃ।

(খ) নং-০৬.০৩.২৬০০.০১৯.০৮.০২৫.১৯.০১৮/৫০ক, তারিখঃ-২৪/০৬/২০১৯খ্রিঃ।

০১। উপরোক্ত বিষয়ে সূত্রোল্লিখিত পত্রের বরাতে জানানো যাচ্ছে যে, সংশ্লিষ্ট অন্যান্য সরকারী সংস্থা/বিভাগের অনাপত্তি সাপেক্ষে প্রস্তাবিত স্থানে তেজগাঁও বিমানবন্দরের OLS এর আলোকে ANO(AD) A1 এবং ICAO Annex-14 এর নিয়ম অনুযায়ী নিম্নলিখিত হকে প্রদর্শিত সর্বোচ্চ প্রাপ্য উচ্চতা কর্তৃপক্ষ কর্তৃক অনুমোদিত হয়েছে :

ক্রমিক নং	স্থাপনা/ভবন নির্মাণের প্রস্তাবিত স্থান/জমির তফসিল	তেজগাঁও বিমানবন্দরের এরোড্রাম এলিভেশন হতে অনুমোদিত উচ্চতা
(ক)	ভৌগলিক স্থানাংকঃ ২৩°৪৮' ০০.৩৬" উঃ, ৯০°২২' ৩১.৯২" পূঃ, মৌজা-সেনপাড়া পর্বতা, সি,এস দাগ নং-১৩১৩(অংশ), আর,এস দাগ নং- ১০০৩৮(অংশ), এম,এস দাগ নং-৪২৮৩৯(অংশ), মিরপুর, ঢাকা।	৭১(একাত্তর)ফুট

- ২। স্থাপনা/ভবন নির্মাণে নির্মাণকারী ব্যক্তি/স্বাস্থ্য/প্রতিষ্ঠানকে নিম্নলিখিত শর্ত সমূহ অবশ্যই পালন করতে হবে :
- (ক) স্থাপনা/ভবনের সিঁড়িঘর, জলাধার, লিফট, এন্টেনা(যদি থাকে), খুঁটি, প্রতিবন্ধক বাতি ইত্যাদিসহ মোট উচ্চতা অনুমোদিত উচ্চতার মধ্যে সীমাবদ্ধ রাখতে হবে।
- (খ) নির্মাণ কাজের জন্য ফ্রেন বা তদজাতীয় কোন যন্ত্রপাতি ব্যবহার করলে সেগুলোও উক্ত উচ্চতার মধ্যে সীমিত রাখতে হবে।
- (গ) স্থাপনা/ভবনের চূড়ায় (প্রযোজ্য ক্ষেত্রে) লাল প্রতিবন্ধক বাতি সূর্যাস্ত হতে সূর্যোদয় পর্যন্ত এবং খারাপ আবহাওয়ায় জ্বালিয়ে রাখতে হবে।
- ৩। তেজগাঁও বিমানবন্দরের এরোড্রাম এলিভেশন (Mean Sea Level হতে উচ্চতা) ২৪ ফুট ধরে অবকাঠামো নির্মাণ স্থানের উচ্চতার অনুমোদন দেয়া হয়। নির্মাণ স্থানের এলিভেশন ২৪ ফুটের অতিরিক্ত হলে, অতিরিক্ত উচ্চতা অত্র পত্রের মাধ্যমে প্রদত্ত উচ্চতা হতে বাদ দিয়ে প্রস্তাবিত অবকাঠামো নির্মাণ করতে হবে।
- ৪। রাজধানী উন্নয়ন কর্তৃপক্ষ/নকশা অনুমোদনকারী সংস্থা প্রস্তাবিত স্থানে উপরোক্ত অনুমোদিত উচ্চতার মধ্যে স্থাপনা/ভবন নির্মাণ সীমিত রাখা নিশ্চিত করবে।

(মোঃ মিজানুর রহমান)  
উপ-পরিচালক(এটিএস)  
বেসামরিক বিমান চলাচল কর্তৃপক্ষ।

ফোনঃ ৮৯০ ১৪ ৩১

[ddats@caab.gov.bd](mailto:ddats@caab.gov.bd)

অনুলিপি : (জ্যেষ্ঠতার ভিত্তিতে নহে)

- ১। পরিচালক(এটিএস), পরিচালনা ও প্রশিক্ষণ শাখা, এটিএস পরিদপ্তর, বিমান বাহিনী সদর দপ্তর, ঢাকা সেনানিবাস, ঢাকা।
- ২। পরিচালক, জোন-৩, রাজধানী উন্নয়ন কর্তৃপক্ষ, জোনাল অফিস, মহাখালী, ঢাকা।
- ৩। জনাব মোঃ তৌফিকুর আলম গং, ১৯২/৪, কাজীপাড়া, মিরপুর, ঢাকা।

[www.caab.gov.bd](http://www.caab.gov.bd) ওয়েব সাইটের মাধ্যমে Cross Check করার জন্য অনুরোধ করা হলো।

বাংলাদেশ বেসামরিক বিমান চলাচল কর্তৃপক্ষ

সদর দপ্তর, কুর্মিটোলা, ঢাকা

এটিএস এন্ড এরোড্রামস বিভাগ

[www.caab.gov.bd](http://www.caab.gov.bd)

নং-৩০.৩১.০০০০.১৪৪.০৫.০০৭.১৮. ৩৬২৪

তারিখঃ- ২৬/০৭/২০১৯খ্রিঃ।

প্রতি,  
পরিচালক  
জাতীয় প্রতিবেদক ও সামাজিক চিকিৎসা প্রতিষ্ঠান(নিপসম),  
পরিচালকের কার্যালয়,  
মহাখালী, ঢাকা।

বিষয়ঃ স্থাপনা/ভবন নির্মাণে উচ্চতার ছাড়পত্র প্রদান প্রসংগে।


সূত্রঃ (ক) নং-নিপসম/প্রশা/২০১৮/১৪১৩, তারিখঃ-১৪/১১/২০১৮খ্রিঃ।

(খ) নং-০৬.০৩.২৬০০.০১৯.০৮.০২৫.১৯.০১৮/১৯ক, তারিখঃ-৩০/০১/২০১৯খ্রিঃ।

০১। উপরোক্ত বিষয়ে সূত্রোল্লিখিত পত্রের বরাতে জানানো যাচ্ছে যে, সংশ্লিষ্ট অন্যান্য সরকারী সংস্থা/বিভাগের অনাপত্তি সাপেক্ষে প্রস্তাবিত স্থানে তেজগাঁও বিমানবন্দরের OLS এর আলোকে ANO(AD) A1 এবং ICAO Annex-14 এর নিয়ম অনুযায়ী নিম্নবর্ণিত ছকে প্রদর্শিত সর্বোচ্চ প্রাপ্য উচ্চতা কর্তৃপক্ষ কর্তৃক অনুমোদিত হয়েছে :

ক্রমিক নং	স্থাপনা/ভবন নির্মাণের প্রস্তাবিত স্থান/জমির তফসিল	তেজগাঁও বিমানবন্দরের এরোড্রাম এলিভেশন হতে অনুমোদিত উচ্চতা
(ক)	ভৌগলিক স্থানাংকঃ ২৩°৪৬'৪১.৫২" উঃ, ৯০°২৬'৫৭.৭৭" পূঃ, মৌজা-মহাখালী, মহানগর দাগ নং-৩৩১০, ঢাকা।	১৫০(একশত পঞ্চাশ)ফুট

- ২। স্থাপনা/ভবন নির্মাণে নির্মাণকারী ব্যক্তি/গোষ্ঠী/সংস্থা/প্রতিষ্ঠানকে নিম্নবর্ণিত শর্ত সমূহ অবশ্যই পালন করতে হবে :
- (ক) স্থাপনা/ভবনের সিঁড়িঘর, জলাধার, লিফট, এন্টেনা(যদি থাকে), খুঁটি, প্রতিবন্ধক বাতি ইত্যাদিসহ মোট উচ্চতা অনুমোদিত উচ্চতার মধ্যে সীমাবদ্ধ রাখতে হবে।
- (খ) নির্মাণ কাজের জন্য ক্রেন বা তদজাতীয় কোন যন্ত্রপাতি ব্যবহার করলে সেগুলোও উক্ত উচ্চতার মধ্যে সীমিত রাখতে হবে।
- (গ) স্থাপনা/ভবনের চূড়ায় (প্রযোজ্য ক্ষেত্রে) লাল প্রতিবন্ধক বাতি সূর্যাস্ত হতে সূর্যোদয় পর্যন্ত এবং খারাপ আবহাওয়ায় জ্বালিয়ে রাখতে হবে।
- ৩। তেজগাঁও বিমানবন্দরের এরোড্রাম এলিভেশন (Mean Sea Level হতে উচ্চতা) ২৪ ফুট ধরে অবকাঠামো নির্মাণ স্থানের উচ্চতার অনুমোদন দেয়া হয়। নির্মাণ স্থানের এলিভেশন ২৪ ফুটের অতিরিক্ত হলে, অতিরিক্ত উচ্চতা অত্র পত্রের মাধ্যমে প্রদত্ত উচ্চতা হতে বাদ দিয়ে প্রস্তাবিত অবকাঠামো নির্মাণ করতে হবে।
- ৪। রাজধানী উন্নয়ন কর্তৃপক্ষ/নকশা অনুমোদনকারী সংস্থা প্রস্তাবিত স্থানে উপরোক্ত অনুমোদিত উচ্চতার মধ্যে স্থাপনা/ভবন নির্মাণ সীমিত রাখা নিশ্চিত করবে।

  
(মোঃ মিজানুর রহমান)  
উপ-পরিচালক(এটিএস)  
বেসামরিক বিমান চলাচল কর্তৃপক্ষ।  
ফোনঃ ৮৯০ ১৪ ৩১  
ddats@caab.gov.bd

অনুলিপি : (জ্যেষ্ঠতার ভিত্তিতে নহে)

- ১। পরিচালক(এটিএস), পরিচালনা ও প্রশিক্ষণ শাখা, এটিএস পরিদপ্তর, বিমান বাহিনী সদর দপ্তর, ঢাকা সেনানিবাস, ঢাকা।
- ২। পরিচালক, জোন-৪, রাজধানী উন্নয়ন কর্তৃপক্ষ, জোনাল অফিস, মহাখালী, ঢাকা।

[www.caab.gov.bd](http://www.caab.gov.bd) ওয়েব সাইটের মাধ্যমে Cross Check করার জন্য অনুরোধ করা হলো।

বাংলাদেশ বেসামরিক বিমান চলাচল কর্তৃপক্ষ

সদর দপ্তর, কুর্মিটোলা, ঢাকা

এটিএস এন্ড এরোড্রামস বিভাগ

[www.caab.gov.bd](http://www.caab.gov.bd)

নং-৩০.৩১.০০০০.১৪৪.০৫.০০১.১৯. ৬ ৫ ২৭

তারিখঃ- ২৫/০৭/২০১৯খ্রিঃ।

প্রতি,  
চেয়ারম্যান,  
রাজধানী উন্নয়ন কর্তৃপক্ষ,  
রাজউক ভবন, ঢাকা।

(মনোযোগঃ অথরাইজড অফিসার-৩/১, রাজধানী উন্নয়ন কর্তৃপক্ষ, জোনাল অফিস, মহাখালী, ঢাকা।)

বিষয়ঃ স্থাপনা/ভবন নির্মাণে উচ্চতার ছাড়পত্র প্রদান প্রসংগে।

সূত্রঃ (ক) নং-২৫.৩৯.০০০০.০৯৮.৯৯.০০৫.১৬.১৪৪৪, তারিখঃ-১৭/০৪/২০১৯খ্রিঃ।

(খ) নং-০৬.০৩.২৬০০.০১৯.০৮.০২৭.১৯.০১৮/১৭ক, তারিখঃ-০১/০৭/২০১৯খ্রিঃ।

০১। উপরোক্ত বিষয়ে সূত্রোল্লিখিত পত্রের বরাতে জানানো যাচ্ছে যে, সংশ্লিষ্ট অন্যান্য সরকারী সংস্থা/বিভাগের অনাপত্তি সাপেক্ষে প্রস্তাবিত স্থানে তেজগাঁও বিমানবন্দরের OLS এর আলোকে ANO(AD) A1 এবং ICAO Annex-14 এর নিয়ম অনুযায়ী নিম্নবর্ণিত ছকে প্রদর্শিত সর্বোচ্চ প্রাপ্য উচ্চতা কর্তৃপক্ষ কর্তৃক অনুমোদিত হয়েছে :

ক্রমিক নং	স্থাপনা/ভবন নির্মাণের প্রস্তাবিত স্থান/জমির তফসিল	তেজগাঁও বিমানবন্দরের এরোড্রাম এলিভেশন হতে অনুমোদিত উচ্চতা
(ক)	ভৌগলিক স্থানাঙ্কঃ ২৩°৪৫' ৩৬.০০" উঃ, ৯০°২১' ৩৬.০০" পূঃ, মৌজা-রামচন্দ্রপুর, সি,এস দাগ নং-৬৩৩, ৬৩৪(অংশ), আর,এস দাগ নং- ১৯৪৩, ১৯৪৪(অংশ), এম,এস দাগ নং-৭২২৬, ৭২২৭(অংশ), মোহাম্মদপুর, ঢাকা।	১৫০(একশত পঞ্চাশ)ফুট

২। স্থাপনা/ভবন নির্মাণে নির্মাণকারী ব্যক্তি/গোষ্ঠী/সংস্থা/প্রতিষ্ঠানকে নিম্নবর্ণিত শর্ত সমূহ অবশ্যই পালন করতে হবে :

(ক) স্থাপনা/ভবনের সিঁড়িঘর, জলাধার, লিফট, এন্টেনা(যদি থাকে), খুঁটি, প্রতিবন্ধক বাতি ইত্যাদিসহ মোট উচ্চতা অনুমোদিত উচ্চতার মধ্যে সীমাবদ্ধ রাখতে হবে।

(খ) নির্মাণ কাজের জন্য ক্রেন বা তদজাতীয় কোন যন্ত্রপাতি ব্যবহার করলে সেগুলোও উক্ত উচ্চতার মধ্যে সীমিত রাখতে হবে।

(গ) স্থাপনা/ভবনের চূড়ায় (প্রযোজ্য ক্ষেত্রে) লাল প্রতিবন্ধক বাতি সূর্যাস্ত হতে সূর্যোদয় পর্যন্ত এবং খারাপ আবহাওয়ায় জ্বালিয়ে রাখতে হবে।

৩। তেজগাঁও বিমানবন্দরের এরোড্রাম এলিভেশন (Mean Sea Level হতে উচ্চতা) ২৪ ফুট ধরে অবকাঠামো নির্মাণ স্থানের উচ্চতার অনুমোদন দেয়া হয়। নির্মাণ স্থানের এলিভেশন ২৪ ফুটের অতিরিক্ত হলে, অতিরিক্ত উচ্চতা অত্র পত্রের মাধ্যমে প্রদত্ত উচ্চতা হতে বাদ দিয়ে প্রস্তাবিত অবকাঠামো নির্মাণ করতে হবে।

৪। রাজধানী উন্নয়ন কর্তৃপক্ষ/নকশা অনুমোদনকারী সংস্থা প্রস্তাবিত স্থানে উপরোক্ত অনুমোদিত উচ্চতার মধ্যে স্থাপনা/ভবন নির্মাণ সীমিত রাখা নিশ্চিত করবে।

(মোঃ মিজানুর রহমান)  
উপ-পরিচালক(এটিএস)  
বেসামরিক বিমান চলাচল কর্তৃপক্ষ।  
ফোনঃ ৮৯০ ১৪ ৩১  
ddats@caab.gov.bd

অনুলিপি : (জ্যেষ্ঠতার ভিত্তিতে নহে)

১। পরিচালক(এটিএস), পরিচালনা ও প্রশিক্ষণ শাখা, এটিএস পরিদপ্তর, বিমান বাহিনী সদর দপ্তর, ঢাকা সেনানিবাস, ঢাকা।

২। পরিচালক, জোন-৩, রাজধানী উন্নয়ন কর্তৃপক্ষ, জোনাল অফিস, মহাখালী, ঢাকা।

৩। জনাব মোঃ দেলোয়ার হোসেন খান, বাড়ী নং-২৫, ২৬, রোড নং-৫, ৬, মোহাম্মদী হাউজিং, ঢাকা।

[www.caab.gov.bd](http://www.caab.gov.bd) ওয়েব সাইটের মাধ্যমে Cross Check করার জন্য অনুরোধ করা হলো।

বাংলাদেশ বেসামরিক বিমান চলাচল কর্তৃপক্ষ  
সদর দপ্তর, কুর্মিটোলা, ঢাকা  
এটিএস এন্ড এরোড্রামস বিভাগ  
[www.caab.gov.bd](http://www.caab.gov.bd)

নং-৩০.৩১.০০০০.১৪৪.০২.০১৬.১৯.৩৬২৬

তারিখঃ- ২৬/০৭/২০১৯খ্রিঃ।

প্রতি,  
চেয়ারম্যান,  
রাজধানী উন্নয়ন কর্তৃপক্ষ,  
রাজউক ভবন, ঢাকা।

(মনোযোগঃ অথরাইজড অফিসার-৪/১, মহাখালী জোনাল অফিস, রাজউক, মহাখালী, ঢাকা।)

বিষয়ঃ স্থাপনা/ভবন নির্মাণে উচ্চতার ছাড়পত্র প্রদান প্রসঙ্গে।

- সূত্রঃ (ক) নং-শেখ সাবিদ হাই অনিক-এর আবেদনপত্র, তারিখঃ ২৬/০৫/২০১৯খ্রিঃ।  
(খ) নং-২৫.৩৯.০০০০.১৬.লুজ.২০.১৮.১৪০৩স্বাঃ, তারিখঃ-১৩/১১/২০১৮খ্রিঃ।  
(গ) নং-২৩.০৮.০০০০.০২২.২৫.০০৪.১৭.২২২, তারিখঃ-১৩/০৩/২০১৯খ্রিঃ।  
(ঘ) নং-৩০.৩১.০০০০.১৪৪.০২.০১২.১৮.২৯৭৯, তারিখঃ-০৫/১২/২০১৮খ্রিঃ।

০১। উপরোক্ত বিষয়ে সূত্রোল্লিখিত 'ক'পত্রের বরাতে জানানো যাচ্ছে যে, সংশ্লিষ্ট অন্যান্য সরকারী সংস্থা/বিভাগের অনাপত্তি সাপেক্ষে প্রস্তাবিত স্থানে হযরত শাহজালাল আন্তর্জাতিক বিমানবন্দরের OLS এর আলোকে ANO(AD) A1 এবং ICAO Annex-14 এর নিয়ম অনুযায়ী এবং সার্ভে অব বাংলাদেশ কর্তৃক জরীপ প্রতিবেদন (সূত্রোস্থ 'গ' পত্র) মোতাবেক নিম্নবর্ণিত ছকে প্রদর্শিত সর্বোচ্চ প্রাপ্য উচ্চতা কর্তৃপক্ষ কর্তৃক অনুমোদিত হয়েছে :

ক্রমিক নং	স্থাপনা/ভবন নির্মাণের প্রস্তাবিত স্থান/জমির তফসিল	হযরত শাহজালাল আন্তর্জাতিক বিমানবন্দরের এরোড্রাম এলিভেশন হতে অনুমোদিত উচ্চতা
(ক)	সার্ভে অব বাংলাদেশ কর্তৃক নির্ণয়কৃত প্লটের ভৌগোলিক স্থানাংকঃ ২৩°৪৯' ৩১.৬৯' উঃ, ৯০°২৫' ৪৬.২১' পূঃ এলিভেশন ৫.০৬মিটার (১৬.৬০ফুট) ও সম্মুখ রাস্তার এলিভেশন ৫.০৯মিটার(১৬.৭০ফুট), প্লট নং-০৫, ব্লক-জি, রোড নং-আফরোজা বেগম ১ম এভিনিউ, বসুন্ধরা আ/এ, বারিধারা, ঢাকা।	১৫০(একশত পঞ্চাশ)ফুট

- ২। স্থাপনা/ভবন নির্মাণে নির্মাণকারী ব্যক্তি/গোষ্ঠী/সংস্থা/প্রতিষ্ঠানকে নিম্নবর্ণিত শর্ত সমূহ অবশ্যই পালন করতে হবে :
- (ক) স্থাপনা/ভবনের সিঁড়িঘর, জলাধার, লিফট, এন্টেনা(যদি থাকে), খুঁটি, প্রতিবন্ধক বাতি ইত্যাদিসহ মোট উচ্চতা অনুমোদিত উচ্চতার মধ্যে সীমাবদ্ধ রাখতে হবে।
- (খ) নির্মাণ কাজের জন্য ক্রেন বা তদজাতীয় কোন যন্ত্রপাতি ব্যবহার করলে সেগুলোও উক্ত উচ্চতার মধ্যে সীমিত রাখতে হবে।
- (গ) স্থাপনা/ভবনের চূড়ায় (প্রযোজ্য ক্ষেত্রে) লাল প্রতিবন্ধক বাতি সূর্যাস্ত হতে সূর্যোদয় পর্যন্ত এবং খারাপ আবহাওয়ায় জ্বালিয়ে রাখতে হবে।
- ৩। হযরত শাহজালাল আন্তর্জাতিক বিমানবন্দরের এরোড্রাম এলিভেশন (Mean Sea Level হতে উচ্চতা) ২৭ ফুট ধরে অবকাঠামো নির্মাণ স্থানের উচ্চতার অনুমোদন দেয়া হয়। সার্ভে অব বাংলাদেশ কর্তৃক প্রত্যায়নকৃত বর্ণিত প্লটের সম্মুখ রাস্তার এলিভেশনের আলোকে অনুমোদিত উচ্চতার সহিত ১০.৩০(দশ দশমিক তিন শূন্য)ফুট যোগ করে প্রস্তাবিত স্থাপনা/ভবন নির্মাণ করা যাবে।
- ৪। রাজধানী উন্নয়ন কর্তৃপক্ষ/নকশা অনুমোদনকারী সংস্থা প্রস্তাবিত স্থানে উপরোক্ত অনুমোদিত উচ্চতার মধ্যে স্থাপনা/ভবন নির্মাণ সীমিত রাখা নিশ্চিত করবে।
- ৫। উল্লেখ্য যে, সূত্রস্থ 'ঘ' পত্রটি এতদ্বারা বাতিল করা হল।

(মোঃ মিজানুর রহমান)  
উপ-পরিচালক (এটিএস)  
বেসামরিক বিমান চলাচল কর্তৃপক্ষ।  
ফোনঃ ৮৯০ ১৪ ৩১  
ddats@caab.gov.bd

অনুলিপি : (জ্যেষ্ঠতার ভিত্তিতে নহে)

- ১। পরিচালক, জোন-৪, রাজধানী উন্নয়ন কর্তৃপক্ষ, জোনাল অফিস, মহাখালী, ঢাকা।  
২। জনাব শেখ সাবিদ হাই অনিক, বাড়ী নং-২/২এ, সড়ক নং-০৪, বনানী ডিওএইচ, ঢাকা-১২১৩।

[www.caab.gov.bd](http://www.caab.gov.bd) ওয়েব সাইটের মাধ্যমে Cross Check করার জন্য অনুরোধ করা হলো।



বাংলাদেশ বেসামরিক বিমান চলাচল কর্তৃপক্ষ  
সদর দপ্তর, কুর্মিটোলা, ঢাকা  
এটিএস এন্ড এরোড্রামস বিভাগ  
[www.caab.gov.bd](http://www.caab.gov.bd)

নং-৩০.৩১.০০০০.১৪৪.০২.০১৬.১৯. ৩৬২০

তারিখঃ- ২৬/০৭/২০১৯খ্রিঃ।

প্রতি,  
চেয়ারম্যান,  
রাজধানী উন্নয়ন কর্তৃপক্ষ,  
রাজউক ভবন, ঢাকা।

(মনোযোগঃ অথরাইজড অফিসার-২/১, রাজধানী উন্নয়ন কর্তৃপক্ষ, জোনাল অফিস, উত্তরা, ঢাকা।)

বিষয়ঃ স্থাপনা/ভবন নির্মাণে উচ্চতার ছাড়পত্র প্রদান প্রসঙ্গে।

সূত্রঃ নং-২৫.৩৯.০০০০.০৯০.৯৯.০৫৬.১৭.২২৭স্বাঃ, তারিখঃ-১১/০৬/২০১৯খ্রিঃ।

০১। উপরোক্ত বিষয়ে সূত্রোল্লিখিত পত্রের বরাতে জানানো যাচ্ছে যে, সংশ্লিষ্ট অন্যান্য সরকারী সংস্থা/বিভাগের অনাপত্তি সাপেক্ষে প্রস্তাবিত স্থানে হযরত শাহজালাল আন্তর্জাতিক বিমানবন্দরের OLS এর আলোকে ANO(AD) A1 এবং ICAO Annex-14 এর নিয়ম অনুযায়ী নিম্নবর্ণিত ছকে প্রদর্শিত সর্বোচ্চ প্রাপ্য উচ্চতা কর্তৃপক্ষ কর্তৃক অনুমোদিত হয়েছে :

ক্রমিক নং	স্থাপনা/ভবন নির্মাণের প্রস্তাবিত স্থান/জমির তফসিল	হযরত শাহজালাল আন্তর্জাতিক বিমানবন্দরের এরোড্রাম এলিভেশন হতে অনুমোদিত উচ্চতা
(ক)	ভৌগোলিক স্থানাংকঃ ২৩°৫২' ৩০.১৮" উঃ, ৯০°২৩' ০০.৪৮" পূঃ, প্লট নং-১২, রোড নং-২/এ, সেক্টর নং-১২, উত্তরা আ/এ, ঢাকা।	১১৫(একশত পনের)ফুট

২। স্থাপনা/ভবন নির্মাণে নির্মাণকারী ব্যক্তি/গোষ্ঠী/সংস্থা/প্রতিষ্ঠানকে নিম্নবর্ণিত শর্ত সমূহ অবশ্যই পালন করতে হবে :

(ক) স্থাপনা/ভবনের সিঁড়িঘর, জলাধার, লিফট, এন্টেনা(যদি থাকে), খুটি, প্রতিবন্ধক বাতি ইত্যাদিসহ মোট উচ্চতা অনুমোদিত উচ্চতার মধ্যে সীমাবদ্ধ রাখতে হবে।

(খ) নির্মাণ কাজের জন্য ক্রেন বা তদজাতীয় কোন যন্ত্রপাতি ব্যবহার করলে সেগুলোও উক্ত উচ্চতার মধ্যে সীমিত রাখতে হবে।

(গ) স্থাপনা/ভবনের চূড়ায় (প্রযোজ্য ক্ষেত্রে) লাল প্রতিবন্ধক বাতি সূর্যাস্ত হতে সূর্যোদয় পর্যন্ত এবং খারাপ আবহাওয়ায় জ্বালিয়ে রাখতে হবে।

৩। হযরত শাহজালাল আন্তর্জাতিক বিমানবন্দরের এরোড্রাম এলিভেশন (Mean Sea Level হতে উচ্চতা) ২৭ ফুট ধরে অবকাঠামো নির্মাণ স্থানের উচ্চতার অনুমোদন দেয়া হয়। নির্মাণ স্থানের এলিভেশন ২৭ ফুটের অতিরিক্ত হলে, অতিরিক্ত উচ্চতা অত্র পত্রের মাধ্যমে প্রদত্ত উচ্চতা হতে বাদ দিয়ে প্রস্তাবিত অবকাঠামো নির্মাণ করতে হবে।

৪। রাজধানী উন্নয়ন কর্তৃপক্ষ প্রস্তাবিত স্থানে উপরোক্ত অনুমোদিত উচ্চতার মধ্যে স্থাপনা/ভবন নির্মাণ সীমিত রাখা নিশ্চিত করবে।

(মোঃ মিজানুর রহমান)  
উপ-পরিচালক (এটিএস)  
বেসামরিক বিমান চলাচল কর্তৃপক্ষ।

ফোনঃ ৮৯০ ১৪ ৩১

[ddats@caab.gov.bd](mailto:ddats@caab.gov.bd)

অনুলিপি : (জ্যেষ্ঠতার ভিত্তিতে নহে)

১। পরিচালক, জোন-২, রাজধানী উন্নয়ন কর্তৃপক্ষ, জোনাল অফিস, উত্তরা, ঢাকা।

২। জনাব মোঃ নূর কুতুবুল আলম ভূইয়া, ৪৪১, ফায়দাবাদ, দক্ষিণখান, ঢাকা।

[www.caab.gov.bd](http://www.caab.gov.bd) ওয়েব সাইটের  
মাধ্যমে Cross Check করার জন্য  
অনুরোধ করা হলো।

বাংলাদেশ বেসামরিক বিমান চলাচল কর্তৃপক্ষ

সদর দপ্তর, কুর্মিটোলা, ঢাকা  
এটিএস এন্ড এরোড্রামস বিভাগ  
[www.caab.gov.bd](http://www.caab.gov.bd)

নং-৩০.৩১.০০০০.১৪৪.০২.০১৬.১৯. ৩৬৬০

তারিখঃ- ২৬/০৭/২০১৯খ্রিঃ।

প্রতি,  
চেয়ারম্যান,  
রাজধানী উন্নয়ন কর্তৃপক্ষ,  
রাজউক ভবন, ঢাকা।

(মনোযোগঃ অথরাইজড অফিসার-৩/২, জোনাল পরিচালকের কার্যালয়, জোন-৩, মহাখালী, রাজউক, ঢাকা।)

সূত্রঃ নং-২৫.৩৯.০০০০.০৯৯.৯৯.০০১.২০১৯-৩৮স্বাঃ, তারিখঃ-১৮/০৬/২০১৯খ্রিঃ।

০১। উপরোক্ত বিষয়ে সূত্রোল্লিখিত পত্রের বরাতে জানানো যাচ্ছে যে, সংশ্লিষ্ট অন্যান্য সরকারী সংস্থা/বিভাগের অনাপত্তি সাপেক্ষে প্রস্তাবিত স্থানে হযরত শাহজালাল আন্তর্জাতিক বিমানবন্দরের OLS এর আলোকে ANO(AD) A1 এবং ICAO Annex-14 এর নিয়ম অনুযায়ী নিম্নেবর্ণিত ছকে প্রদর্শিত সর্বোচ্চ প্রাপ্য উচ্চতা কর্তৃপক্ষ কর্তৃক অনুমোদিত হয়েছে :

ক্রমিক নং	স্থাপনা/ভবন নির্মাণের প্রস্তাবিত স্থান/জমির তফসিল	হযরত শাহজালাল আন্তর্জাতিক বিমানবন্দরের এরোড্রাম এলিভেশন হতে অনুমোদিত উচ্চতা
(ক)	ভৌগলিক স্থানাংকঃ ২৩°৫৩' ০১.৭৭" উঃ, ৯০°২২' ২৮.০৩" পূঃ, মৌজা-নলভোগ, সি,এস/এস,এ দাগ নং-৩৯১(অংশ), আর,এস দাগ নং- ৬৬৭(অংশ), এম,এস দাগ নং-৩৭৪০(অংশ), থানা-তুরাগ, ঢাকা।	১৫০(একশত পঞ্চাশ)ফুট

২। স্থাপনা/ভবন নির্মাণে নির্মাণকারী ব্যক্তি/গোষ্ঠী/সংস্থা/প্রতিষ্ঠানকে নিম্নেবর্ণিত শর্ত সমূহ অবশ্যই পালন করতে হবে :


(ক) স্থাপনা/ভবনের সিঁড়িঘর, জলাধার, লিফট, এন্টেনা(যদি থাকে), খুঁটি, প্রতিবন্ধক বাতি ইত্যাদিসহ মোট উচ্চতা অনুমোদিত উচ্চতার মধ্যে সীমাবদ্ধ রাখতে হবে।

(খ) নির্মাণ কাজের জন্য ক্রেন বা তদজাতীয় কোন যন্ত্রপাতি ব্যবহার করলে সেগুলোও উক্ত উচ্চতার মধ্যে সীমিত রাখতে হবে।

(গ) স্থাপনা/ভবনের চূড়ায় (প্রযোজ্য ক্ষেত্রে) লাল প্রতিবন্ধক বাতি সূর্যাস্ত হতে সূর্যোদয় পর্যন্ত এবং খারাপ আবহাওয়ায় জ্বালিয়ে রাখতে হবে।

৩। হযরত শাহজালাল আন্তর্জাতিক বিমানবন্দরের এরোড্রাম এলিভেশন (Mean Sea Level হতে উচ্চতা) ২৭ ফুট ধরে অবকাঠামো নির্মাণ স্থানের উচ্চতার অনুমোদন দেয়া হয়। নির্মাণ স্থানের এলিভেশন ২৭ ফুটের অতিরিক্ত হলে, অতিরিক্ত উচ্চতা অত্র পত্রের মাধ্যমে প্রদত্ত উচ্চতা হতে বাদ দিয়ে প্রস্তাবিত অবকাঠামো নির্মাণ করতে হবে।

৪। রাজধানী উন্নয়ন কর্তৃপক্ষ প্রস্তাবিত স্থানে উপরোক্ত অনুমোদিত উচ্চতার মধ্যে স্থাপনা/ভবন নির্মাণ সীমিত রাখা নিশ্চিত করবে।

  
(মোঃ মিজানুর রহমান)  
উপ-পরিচালক (এটিএস)  
বেসামরিক বিমান চলাচল কর্তৃপক্ষ।  
ফোনঃ ৮৯০ ১৪ ৩১  
ddats@caab.gov.bd

অনুলিপি : (জ্যেষ্ঠতার ভিত্তিতে নহে)

১। পরিচালক, জোন-৩, রাজধানী উন্নয়ন কর্তৃপক্ষ, জোনাল অফিস, মহাখালী, ঢাকা।

২। জনাব মোঃ আজহারুল ইসলাম গং, বারাবকান্দি, বাজিতপুর,  
বাজিতপুর, কিশোরগঞ্জ।

[www.caab.gov.bd](http://www.caab.gov.bd) ওয়েব  
সাইটের মাধ্যমে Cross Check  
করার জন্য অনুরোধ করা হলো।

বাংলাদেশ বেসামরিক বিমান চলাচল কর্তৃপক্ষ  
সদর দপ্তর, কুমিল্লা, ঢাকা  
এটিএস এন্ড এরোড্রামস বিভাগ

নং-৩০.৩১.০০০০.১৪৪.০৩.০০৬.১৯. ৩৫৬১

তারিখঃ- ২৬/০৭/২০১৯খ্রিঃ।

প্রতি,  
চেয়ারম্যান,  
চট্টগ্রাম উন্নয়ন কর্তৃপক্ষ,  
চট্টগ্রাম ভবন,  
চট্টগ্রাম।

(মনোযোগঃ নগর পরিকল্পনাবিদ-৩, চট্টগ্রাম উন্নয়ন কর্তৃপক্ষ, চট্টগ্রাম ভবন, চট্টগ্রাম।)

বিষয়ঃ স্থাপনা/ভবন নির্মাণে উচ্চতার ছাড়পত্র প্রদান প্রসংগে।

সূত্রঃ নং-পিউ/বিসিসি-৮১৬/০২/২০১৮-২০১৯/১২০৯, তারিখঃ-২৮/০৫/২০১৯খ্রিঃ।

০১। উপরোক্ত বিষয়ে সূত্রোল্লিখিত পত্রের বরাতে জানানো যাচ্ছে যে, সংশ্লিষ্ট অন্যান্য সরকারী সংস্থা/বিভাগের অনাপত্তি সাপেক্ষে প্রস্তাবিত স্থানে শাহ আমানত আন্তর্জাতিক বিমানবন্দর, চট্টগ্রামের OLS এর আলোকে ANO(AD) A1 এবং ICAO Annex-14 এর নিয়ম অনুযায়ী নিম্নবর্ণিত ছকে প্রদর্শিত উচ্চতা কর্তৃপক্ষ কর্তৃক অনুমোদিত হয়েছে :

ক্রমিক নং	স্থাপনা/ভবন নির্মাণের প্রস্তাবিত স্থান/জমির তফসিল	শাহ আমানত আন্তর্জাতিক বিমানবন্দরের এরোড্রাম এলিভেশন হতে অনুমোদনকৃত উচ্চতা
(ক)	ভৌগলিক স্থানাংকঃ ২২°১৭' ১৩.৮১" উঃ, ৯১°৪৬' ৫৩.৭৮" পূঃ, মৌজা-দক্ষিণ হালিশহর, আর,এস, দাগ নং-৩০০২(অংশ) ও বি,এস, দাগ নং- ৩১৭৪(অংশ), ৩১৭৫(অংশ), থানা-বন্দর, জেলা-চট্টগ্রাম।	৭৯(উনআশি)ফুট

- ২। স্থাপনা/ভবন নির্মাণে নির্মাণকারী ব্যক্তি/গোষ্ঠী/সংস্থা/প্রতিষ্ঠানকে নিম্নবর্ণিত শর্ত সমূহ অবশ্যই পালন করতে হবে :
- (ক) স্থাপনা/ভবনের সিঁড়িঘর, জলাধার, লিফট, এন্টেনা(যদি থাকে), খুঁটি, প্রতিবন্ধক বাতি ইত্যাদিসহ মোট উচ্চতা অনুমোদিত উচ্চতার মধ্যে সীমাবদ্ধ রাখতে হবে।
- (খ) নির্মাণ কাজের জন্য ফ্রেন বা তদজাতীয় কোন যন্ত্রপাতি ব্যবহার করলে সেগুলোও উক্ত উচ্চতার মধ্যে সীমিত রাখতে হবে।
- (গ) স্থাপনা/ভবনের চুড়ায় (প্রযোজ্য ক্ষেত্রে) লাল প্রতিবন্ধক বাতি সূর্যাস্ত হতে সূর্যোদয় পর্যন্ত এবং খারাপ আবহাওয়ায় জ্বালিয়ে রাখতে হবে।
- ৩। শাহ আমানত আন্তর্জাতিক বিমানবন্দরের এরোড্রাম এলিভেশন (Mean Sea Level হতে উচ্চতা) ১৪ ফুট ধরে অবকাঠামো নির্মাণ স্থানের উচ্চতার অনুমোদন দেয়া হয়। নির্মাণ স্থানের এলিভেশন ১৪ ফুটের অতিরিক্ত হলে, অতিরিক্ত উচ্চতা অত্র পত্রের মাধ্যমে প্রদত্ত উচ্চতা হতে বাদ দিয়ে প্রস্তাবিত অবকাঠামো নির্মাণ করতে হবে।
- ৪। চট্টগ্রাম উন্নয়ন কর্তৃপক্ষ প্রস্তাবিত স্থানে উপরোক্ত অনুমোদিত উচ্চতার মধ্যে স্থাপনা/ভবন নির্মাণ সীমিত রাখা নিশ্চিত করবে।

(মোঃ মিজবুল রহমান)  
উপ-পরিচালক(এটিএস)  
বেসামরিক বিমান চলাচল কর্তৃপক্ষ।  
ফোনঃ ৮৯০ ১৪ ৩১  
ddats@caab.gov.bd

অনুলিপি : (জ্যেষ্ঠতার ভিত্তিতে নহে)

- ১। বিমানবন্দর ব্যবস্থাপক, শাহ আমানত আন্তর্জাতিক বিমানবন্দর, চট্টগ্রাম।  
২। জনাব মোঃ মজিবুল হক, পিতা-হাজী ওমর আলী, সাং-দক্ষিণ হালিশহর,  
আলী শাহ পাড়া, ডাকঘর-সেইলস কলোনী, থানা-বন্দর, চট্টগ্রাম।

www.caab.gov.bd ওয়েব  
সাইটের মাধ্যমে Cross Check  
করার জন্য অনুরোধ করা হলো।

বাংলাদেশ বেসামরিক বিমান চলাচল কর্তৃপক্ষ  
সদর দপ্তর, কুর্মিটোলা, ঢাকা  
এটিএস এন্ড এরোড্রামস বিভাগ  
[www.caab.gov.bd](http://www.caab.gov.bd)

নং-৩০.৩১.০০০০.১৪৪.২১.০০২.১৯. ৩৫৬২

তারিখঃ- ২৬/০৭/২০১৯খ্রিঃ।

প্রতি,  
সচিব,  
বাংলাদেশ বিদ্যুৎ উন্নয়ন বোর্ড,  
কেন্দ্রীয় সচিবালয়, ওয়াপদা ভবন(২য় তলা),  
মতিঝিল বা/এ, ঢাকা-১০০০।

বিষয়ঃ স্থাপনা/বিদ্যুৎ কেন্দ্রের চিমণী নির্মাণে উচ্চতার ছাড়পত্র প্রদান প্রসংগে।

সূত্রঃ নং-২৭.১১.০০০০.১০১.১৪.০৫৪.১৯-৩১৭৯, তারিখঃ-০২/০৭/২০১৯খ্রিঃ।

০১। উপরোক্ত বিষয়ে সূত্রোল্লিখিত পত্রের বরাতে জানানো যাচ্ছে যে, সংশ্লিষ্ট অন্যান্য সরকারী সংস্থা/বিভাগের অনাপত্তি সাপেক্ষে প্রস্তাবিত স্থানে সৈয়দপুর বিমানবন্দরের OLS এর আলোকে ANO(AD) A1 এবং ICAO Annex-14 এর নিয়ম অনুযায়ী নিম্নবর্ণিত ছকে প্রদর্শিত সর্বোচ্চ প্রাপ্য উচ্চতা কর্তৃপক্ষ কর্তৃক অনুমোদিত হয়েছে :

ক্রমিক নং	স্থাপনা/বিদ্যুৎ কেন্দ্রের চিমণী নির্মাণের প্রস্তাবিত স্থান/জমির তফসিল	সৈয়দপুর বিমানবন্দরের এরোড্রাম এলিভেশন হতে ধোঁয়াসহ অনুমোদিত উচ্চতা
(ক)	চিমণীর ভৌগোলিক স্থানাংকঃ ২৫°৪৮' ৩৭.৮৪" উঃ, ৮৮°৫৩' ০৭.৫১" পূঃ, বিদ্যুৎ কেন্দ্রের ভৌগোলিক স্থানাংকঃ ২৫°৪৮' ৪৫.৫২" উঃ ৮৮°৫৩' ০৩.৩৬" পূঃ, ২৫°৪৮' ৪৬.৩৪" উঃ ৮৮°৫৩' ০৬.২০" পূঃ, ২৫°৪৮' ৩৮.১২" উঃ ৮৮°৫৩' ১০.৯৬" পূঃ এবং ২৫°৪৮' ৩৬.৭৯" উঃ ৮৮°৫৩' ০৬.১০" পূঃ, মৌজা-বোতলাগাড়ী ও কয়া, উপজেলা- সৈয়দপুর, জেলা-নীলফামারী।	২৫৫(দুইশত পঞ্চাশ)ফুট

২। স্থাপনা/বিদ্যুৎ কেন্দ্রের চিমণী নির্মাণে নির্মাণকারী ব্যক্তি/গোষ্ঠী/সংস্থা/প্রতিষ্ঠানকে নিম্নবর্ণিত শর্ত সমূহ অবশ্যই পালন করতে হবে :

- বিদ্যুৎ কেন্দ্রের চিমণীর ধোঁয়াসহ চিমণীর উচ্চতা অনুমোদিত উচ্চতার মধ্যে সীমিত রাখতে হবে।
- নির্মাণ কাজের জন্য ক্রেন বা তদজাতীয় কোন যন্ত্রপাতি ব্যবহার করা হলে সেগুলোও উক্ত উচ্চতার মধ্যে সীমিত রাখতে হবে।
- বিদ্যুৎ কেন্দ্রের চিমণী পরিবেশের ক্ষতি না হয় তা পাওয়ার প্রাক্ট কোম্পানী নিশ্চিত করবে।
- সিএএবি'র মনোনীত প্রতিনিধি বিদ্যুৎ কেন্দ্রের চিমণী নির্মাণের জন্য প্রদত্ত উচ্চতায় নির্মাণ করা হয়েছে কিনা তা পরিদর্শন করার অধিকার সংরক্ষণ রাখবে।
- উক্ত প্রকল্প সম্পূর্ণভাবে চালু হওয়ার ০৬(ছয়) মাস পূর্বে বাংলাদেশ বিদ্যুৎ উন্নয়ন বোর্ড বেসামরিক বিমান চলাচল কর্তৃপক্ষকে অবশ্যই অবহিত করবে।
- বিদ্যুৎ কেন্দ্রের চিমণী নির্মাণের কাজ শুরু এবং নির্মাণের অগ্রগতি প্রতি ০২(দুই) মাস অন্তর অন্তর বাংলাদেশ বিদ্যুৎ উন্নয়ন বোর্ড কর্তৃক বেসামরিক বিমান চলাচল কর্তৃপক্ষকে অবহিত করবে।
- বিদ্যুৎ কেন্দ্রের চিমণী'কে সমান সাতভাগ করতেঃ নীচু হতে পর্যায়ক্রমে লাল/সাদা রং করতে হবে এবং চিমণীর চূড়ায় একটি লাল প্রতিবন্ধক বাতি সূর্যাস্ত হতে সূর্যোদয় পর্যন্ত এবং বারাপ আবহাওয়ায় জ্বালিয়ে রাখতে হবে।
- সৈয়দপুর বিমানবন্দরের এরোড্রাম এলিভেশন (Mean Sea Level হতে উচ্চতা) ১২৫ ফুট ধরে অবকাঠামো নির্মাণ স্থানের উচ্চতার অনুমোদন দেয়া হয়। নির্মাণ স্থানের এলিভেশন ১২৫ ফুটের অতিরিক্ত হলে, অতিরিক্ত উচ্চতা অত্র পত্রের মাধ্যমে প্রদত্ত উচ্চতা হতে বাদ দিয়ে প্রস্তাবিত অবকাঠামো নির্মাণ করতে হবে।

৩। বাংলাদেশ বিদ্যুৎ উন্নয়ন বোর্ড/সংশ্লিষ্ট কর্তৃপক্ষ প্রস্তাবিত স্থানে উপরোক্ত অনুমোদিত উচ্চতার মধ্যে স্থাপনা/চিমণী নির্মাণ সীমিত রাখা নিশ্চিত করবে।

(মোঃ মিজানুর রহমান)  
উপ-পরিচালক (এটিএস)  
বেসামরিক বিমান চলাচল কর্তৃপক্ষ।  
ফোনঃ ৮৯০ ১৪ ৩১  
ddats@caab.gov.bd

অনুলিপি : (জ্যেষ্ঠতার ভিত্তিতে নহে)

- সদস্য প্রশাসন/পিএন্ডডি/উৎপাদন, বাংলাদেশ বিদ্যুৎ উন্নয়ন বোর্ড, ঢাকা।
- প্রধান প্রকৌশলী, বিদ্যুৎ কেন্দ্র নির্মাণ/পিএন্ডডি, বাংলাদেশ বিদ্যুৎ উন্নয়ন বোর্ড, ঢাকা।
- জেলা প্রশাসক, নীলফামারী।
- বিমানবন্দর ব্যবস্থাপক, সৈয়দপুর বিমানবন্দর, সৈয়দপুর নীলফামারী।
- ব্যবস্থাপক(নির্বাহী প্রকৌশলী) সৈয়দপুর ২০ মেঃওঃ জিটি বিদ্যুৎ কেন্দ্র, সৈয়দপুর নীলফামারী।
- মেয়র, সৈয়দপুর পৌরসভা, সৈয়দপুর, নীলফামারী।

[www.caab.gov.bd](http://www.caab.gov.bd) ওয়েব সাইটের মাধ্যমে Cross Check করার জন্য অনুরোধ করা হলো।

বাংলাদেশ বেসামরিক বিমান চলাচল কর্তৃপক্ষ

সদর দপ্তর, কুমিল্লা, ঢাকা  
এটিএস এন্ড এরোড্রামস বিভাগ

[www.caab.gov.bd](http://www.caab.gov.bd)

নং-৩০.৩১.০০০০.১৪৪.০২.০০৯.১৯.৩৬৩৬

তারিখঃ- ২৬/০৭/২০১৯খ্রিঃ।

প্রতি,  
চেয়ারম্যান,  
রাজধানী উন্নয়ন কর্তৃপক্ষ,  
রাজউক ভবন, ঢাকা।

(মনোযোগঃ অথরাইজড অফিসার-৩/২, জোনাল পরিচালকের কার্যালয়, জোন-৩, মহাখালী, রাজউক, ঢাকা।)

সূত্রঃ নং-২৫.৩৯.০০০০.০৯৯.৯৯.০০১.২০১৯-৩৯স্বাঃ, তারিখঃ-১৮/০৬/২০১৯খ্রিঃ।

০১। উপরোক্ত বিষয়ে সূত্রোল্লিখিত পত্রের বরাতে জানানো যাচ্ছে যে, সংশ্লিষ্ট অন্যান্য সরকারী সংস্থা/বিভাগের অনাপত্তি সাপেক্ষে প্রস্তাবিত স্থানে হযরত শাহজালাল আন্তর্জাতিক বিমানবন্দরের OLS এর আলোকে ANO(AD) AI এবং ICAO Annex-14 এর নিয়ম অনুযায়ী নিম্নলিখিত ছকে প্রদর্শিত সর্বোচ্চ প্রাপ্য উচ্চতা কর্তৃপক্ষ কর্তৃক অনুমোদিত হয়েছে :

ক্রমিক নং	স্থাপনা/ভবন নির্মাণের প্রস্তাবিত স্থান/জমির তফসিল	হযরত শাহজালাল আন্তর্জাতিক বিমানবন্দরের এরোড্রাম এলিভেশন হতে অনুমোদিত উচ্চতা
(ক)	ভৌগলিক স্থানাংকঃ ২৩°৫৩' ০২.৫৪" উঃ, ৯০°২৩' ১৮.১১" পূঃ, মৌজা-রানাভোলা, সি,এস দাগ নং-৭২(অংশ), আর,এস দাগ নং-৪৪(অংশ), মহানগর দাগ নং-৯৬৯, ৯৭০(অংশ), থানা-তুরাগ, ঢাকা।	১৫০(একশত পঞ্চাশ)ফুট

২। স্থাপনা/ভবন নির্মাণে নির্মাণকারী ব্যক্তি/গোষ্ঠী/সংস্থা/প্রতিষ্ঠানকে নিম্নলিখিত শর্ত সমূহ অবশ্যই পালন করতে হবে :

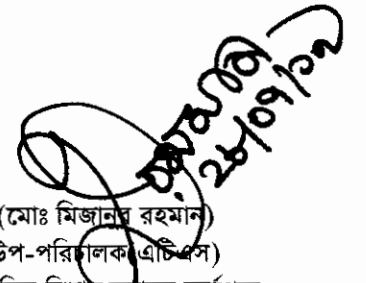
(ক) স্থাপনা/ভবনের সিঁড়িঘর, জলাধার, লিফট, এন্টেনা(যদি থাকে), খুটি, প্রতিবন্ধক বাতি ইত্যাদিসহ মোট উচ্চতা অনুমোদিত উচ্চতার মধ্যে সীমাবদ্ধ রাখতে হবে।

(খ) নির্মাণ কাজের জন্য ক্রেন বা তদজাতীয় কোন যন্ত্রপাতি ব্যবহার করলে সেগুলোও উক্ত উচ্চতার মধ্যে সীমিত রাখতে হবে।

(গ) স্থাপনা/ভবনের চূড়ায় (প্রযোজ্য ক্ষেত্রে) লাল প্রতিবন্ধক বাতি সূর্যাস্ত হতে সূর্যোদয় পর্যন্ত এবং খারাপ আবহাওয়ায় জ্বালিয়ে রাখতে হবে।

৩। হযরত শাহজালাল আন্তর্জাতিক বিমানবন্দরের এরোড্রাম এলিভেশন (Mean Sea Level হতে উচ্চতা) ২৭ ফুট ধরে অবকাঠামো নির্মাণ স্থানের উচ্চতার অনুমোদন দেয়া হয়। নির্মাণ স্থানের এলিভেশন ২৭ ফুটের অতিরিক্ত হলে, অতিরিক্ত উচ্চতা অত্র পত্রের মাধ্যমে প্রদত্ত উচ্চতা হতে বাদ দিয়ে প্রস্তাবিত অবকাঠামো নির্মাণ করতে হবে।

৪। রাজধানী উন্নয়ন কর্তৃপক্ষ প্রস্তাবিত স্থানে উপরোক্ত অনুমোদিত উচ্চতার মধ্যে স্থাপনা/ভবন নির্মাণ সীমিত রাখা নিশ্চিত করবে।

  
(মোঃ মিজানুর রহমান)  
উপ-পরিচালক(এটিএস)  
বেসামরিক বিমান চলাচল কর্তৃপক্ষ।  
ফোনঃ ৮৯০ ১৪ ৩১  
ddats@caab.gov.bd

অনুলিপি : (জ্যেষ্ঠতার ভিত্তিতে নহে)

১। পরিচালক, জোন-৩, রাজধানী উন্নয়ন কর্তৃপক্ষ, জোনাল অফিস, মহাখালী, ঢাকা।

২। জনাব মোঃ আসাদুজ্জামান ভূঁইয়া গং, হোস্টিং নং-১৪৫, পশ্চিম কাফরুল তালতলা,  
পোঃ-মোহাম্মদপুর, থানা-কাফরুল, ঢাকা।

[www.caab.gov.bd](http://www.caab.gov.bd) গুয়েব  
সাইটের মাধ্যমে Cross Check  
করার জন্য অনুরোধ করা হলো।

বাংলাদেশ বেসামরিক বিমান চলাচল কর্তৃপক্ষ

সদর দপ্তর, কুর্মিটোলা, ঢাকা

এটিএস এন্ড এরোড্রামস বিভাগ

[www.caab.gov.bd](http://www.caab.gov.bd)

নং-৩০.৩১.০০০০.১৪৪.০২.০০০১৯.৬৬৬৪

তারিখঃ- ২৬/০৭/২০১৯খ্রিঃ।

প্রতি,  
চেয়ারম্যান,  
রাজধানী উন্নয়ন কর্তৃপক্ষ,  
রাজউক ভবন, ঢাকা।

(মনোযোগঃ অথরাইজড অফিসার-২/১, রাজধানী উন্নয়ন কর্তৃপক্ষ, জোনাল অফিস, উত্তরা, ঢাকা।)

বিষয়ঃ স্থাপনা/ভবন নির্মাণে উচ্চতার ছাড়পত্র প্রদান প্রসংগে।

সূত্রঃ (ক) নং-২৫.৩৯.০০০০.০৯০.৯৯.০৫৬.১৭.২০০৪, তারিখঃ-১৫/০৫/২০১৯খ্রিঃ।

(খ) নং-২৩.০৮.০০০০.০০৮.২৩.০০১.১৭.২৭৭, তারিখঃ-২৭/০৫/২০১৯খ্রিঃ।

০১। উপরোক্ত বিষয়ে সূত্রোল্লিখিত 'ক'পত্রের বরাতে জানানো যাচ্ছে যে, সংশ্লিষ্ট অন্যান্য সরকারী সংস্থা/বিভাগের অনাপত্তি সাপেক্ষে প্রস্তাবিত স্থানে হযরত শাহজালাল আন্তর্জাতিক বিমানবন্দরের OLS এর আলোকে ANO(AD) A1 এবং ICAO Annex-14 এর নিয়ম অনুযায়ী এবং সার্ভে অব বাংলাদেশ কর্তৃক জরীপ প্রতিবেদন (সূত্রোক্ত 'খ' পত্র) মোতাবেক নিম্নেবর্ণিত ছকে প্রদর্শিত সর্বোচ্চ প্রাপ্য উচ্চতা কর্তৃপক্ষ কর্তৃক অনুমোদিত হয়েছেঃ

ক্রমিক নং	স্থাপনা/ভবন নির্মাণের প্রস্তাবিত স্থান/জমির তফসিল	প্রস্তাবিত প্লটের সম্মুখ রাস্তার এলিভেশন হতে অনুমোদিত উচ্চতা
(ক)	সার্ভে অব বাংলাদেশ কর্তৃক নির্ণয়কৃত প্লটের ভৌগোলিক স্থানাংকঃ ২৩°৫২' ২৫.৪৮' উঃ, ৯০°২২' ৫৮.৬৮' পূঃ, এলিভেশন ৫.৭৮মিটার (১৮.৯৬ফুট) ও সম্মুখ রাস্তার এলিভেশন ৫.৯৬মিটার(১৯.৫৫ফুট), প্লট নং-০৪, রোড নং-১৪, সেক্টর নং-১২, উত্তরা আ/এ, ঢাকা।	৭৮(আঠাভর)ফুট


২। স্থাপনা/ভবন নির্মাণে নির্মাণকারী ব্যক্তি/গোষ্ঠী/সংস্থা/প্রতিষ্ঠানকে নিম্নেবর্ণিত শর্ত সমূহ অবশ্যই পালন করতে হবেঃ

(ক) স্থাপনা/ভবনের সিঁড়িঘর, জলাধার, লিফট, এন্টেনা(যদি থাকে), খুঁটি, প্রতিবন্ধক বাতি ইত্যাদিসহ মোট উচ্চতা অনুমোদিত উচ্চতার মধ্যে সীমাবদ্ধ রাখতে হবে।

(খ) নির্মাণ কাজের জন্য ফ্রেন বা তদজাতীয় কোন যন্ত্রপাতি ব্যবহার করলে সেগুলোও উক্ত উচ্চতার মধ্যে সীমিত রাখতে হবে।

(গ) স্থাপনা/ভবনের চূড়ায় (প্রযোজ্য ক্ষেত্রে) লাল প্রতিবন্ধক বাতি সূর্যাস্ত হতে সূর্যোদয় পর্যন্ত এবং খারাপ আবহাওয়ায় জ্বালিয়ে রাখতে হবে।

৩। রাজধানী উন্নয়ন কর্তৃপক্ষ/নকশা অনুমোদনকারী সংস্থা প্রস্তাবিত স্থানে উপরোক্ত অনুমোদিত উচ্চতার মধ্যে স্থাপনা/ভবন নির্মাণ সীমিত রাখা নিশ্চিত করবে।



(মোঃ মিজানুর রহমান)

উপ-পরিচালক (এটিএস)

বেসামরিক বিমান চলাচল কর্তৃপক্ষ।

ফোনঃ ৮৯০ ১৪ ৩১

[ddats@caab.gov.bd](mailto:ddats@caab.gov.bd)

অনুলিপি : (জ্যেষ্ঠতার ভিত্তিতে নহে)

১। পরিচালক, জোন-২, রাজধানী উন্নয়ন কর্তৃপক্ষ, জোনাল অফিস, উত্তরা, ঢাকা।

২। জনাব সিরাজ মিনহাজ, ব্যবস্থাপনা পরিচালক, সিসটেক প্রপার্টিজ লিঃ, বাসা নং-

২৭, রোড নং-৬/বি, সেক্টর নং-১২, উত্তরা আ/এ, ঢাকা।

[www.caab.gov.bd](http://www.caab.gov.bd) ওয়েব সাইটের মাধ্যমে Cross Check করার জন্য অনুরোধ করা হলো।

বাংলাদেশ বেসামরিক বিমান চলাচল কর্তৃপক্ষ

সদর দপ্তর, কুর্মিটোলা, ঢাকা

এটিএস এন্ড এরোড্রামস বিভাগ

[www.caab.gov.bd](http://www.caab.gov.bd)

নং-৩০.৩১.০০০০.১৪৪.০২.০০৪.১৯.৩ ১৬৫

তারিখঃ- ২৫/০৭/২০১৯খ্রিঃ।

প্রতি,  
চেয়ারম্যান,  
রাজধানী উন্নয়ন কর্তৃপক্ষ,  
রাজউক ভবন, ঢাকা।

(মনোযোগঃ অথরাইজড অফিসার-২/১, রাজধানী উন্নয়ন কর্তৃপক্ষ, জোনাল অফিস, উত্তরা, ঢাকা।)

বিষয়ঃ স্থাপনা/ভবন নির্মাণে উচ্চতার ছাড়পত্র প্রদান প্রসংগে।

সূত্রঃ (ক) নং-২৫.৩৯.০০০০.০৯০.৯৯.০৫৬.১৭.৬৯ছাঃ, তারিখঃ-১১/০২/২০১৯খ্রিঃ।

(খ) নং-২৩.০৮.০০০০.০০৮.২৩.০০১.১৭.২৭৬, তারিখঃ-২৭/০৫/২০১৯খ্রিঃ।

০১। উপরোক্ত বিষয়ে সূত্রোল্লিখিত 'ক'পত্রের বরাতে জানানো যাচ্ছে যে, সংশ্লিষ্ট অন্যান্য সরকারী সংস্থা/বিভাগের অনাপত্তি সাপেক্ষে প্রস্তাবিত স্থানে হযরত শাহজালাল আন্তর্জাতিক বিমানবন্দরের OLS এর আলোকে ANO(AD) A1 এবং ICAO Annex-14 এর নিয়ম অনুযায়ী এবং সার্ভে অব বাংলাদেশ কর্তৃক জরীপ প্রতিবেদন (সূত্রোক্ত 'খ' পত্র) মোতাবেক নিম্নবর্ণিত ছকে প্রদর্শিত সর্বোচ্চ প্রাপ্য উচ্চতা কর্তৃপক্ষ কর্তৃক অনুমোদিত হয়েছে :

ক্রমিক নং	স্থাপনা/ভবন নির্মাণের প্রস্তাবিত স্থান/জমির তফসিল	প্রস্তাবিত প্লটের সম্মুখ রাস্তার এলিভেশন হতে অনুমোদিত উচ্চতা
(ক)	সার্ভে অব বাংলাদেশ কর্তৃক নির্ণয়কৃত প্লটের ভৌগলিক স্থানাংকঃ ২৩°৫২' ০৮.৯৬' উঃ, ৯০°২২' ৪৯.৫৭' পূঃ, এলিভেশন ৬.১১মিটার (২০.০৬ফুট) ও সম্মুখ রাস্তার এলিভেশন ৬.১২মিটার(২০.০৮ফুট), প্লট নং-৫৪, রোড নং-০৩, সেক্টর নং-১২, উত্তরা আ/এ, ঢাকা।	৬১(একষষ্টি)ফুট

২। স্থাপনা/ভবন নির্মাণে নির্মাণকারী ব্যক্তি/গোষ্ঠী/সংস্থা/প্রতিষ্ঠানকে নিম্নবর্ণিত শর্ত সমূহ অবশ্যই পালন করতে হবে :

(ক) স্থাপনা/ভবনের সিঁড়িঘর, জলাধার, লিফট, এন্টেনা(যদি থাকে), ঝুঁটি, প্রতিবন্ধক বাতি ইত্যাদিসহ মোট উচ্চতা অনুমোদিত উচ্চতার মধ্যে সীমাবদ্ধ রাখতে হবে।

(খ) নির্মাণ কাজের জন্য ক্রেন বা তদজাতীয় কোন যন্ত্রপাতি ব্যবহার করলে সেগুলোও উক্ত উচ্চতার মধ্যে সীমিত রাখতে হবে।

(গ) স্থাপনা/ভবনের চূড়ায় (প্রযোজ্য ক্ষেত্রে) লাল প্রতিবন্ধক বাতি সূর্যাস্ত হতে সূর্যোদয় পর্যন্ত এবং খারাপ আবহাওয়ায় জ্বালিয়ে রাখতে হবে।

৩। রাজধানী উন্নয়ন কর্তৃপক্ষ/নকশা অনুমোদনকারী সংস্থা প্রস্তাবিত স্থানে উপরোক্ত অনুমোদিত উচ্চতার মধ্যে স্থাপনা/ভবন নির্মাণ সীমিত রাখা নিশ্চিত করবে।

(মোঃ মিজানুর রহমান)

উপ-পরিচালক(এটিএস)

বেসামরিক বিমান চলাচল কর্তৃপক্ষ।

ফোনঃ ৮৯০ ১৪ ৩১

ddats@caab.gov.bd

অনুলিপি : (জ্যেষ্ঠতার ভিত্তিতে নহে)

১। পরিচালক, জোন-২, রাজধানী উন্নয়ন কর্তৃপক্ষ, জোনাল অফিস, উত্তরা, ঢাকা।

২। জনাব মোঃ মিজানুর রহমান ও জনাবা রোকেয়া খাতুন, প্লট নং-৫৪,

রোড নং-০৩, সেক্টর নং-১২, উত্তরা আ/এ, ঢাকা।

[www.caab.gov.bd](http://www.caab.gov.bd) ওয়েব সাইটের মাধ্যমে Cross Check করার জন্য অনুরোধ করা হলো।

বাংলাদেশ বেসামরিক বিমান চলাচল কর্তৃপক্ষ

সদর দপ্তর, কুর্মিটোলা, ঢাকা

এটিএস এন্ড এরোড্রামস বিভাগ

[www.caab.gov.bd](http://www.caab.gov.bd)

নং-৩০.৩১.০০০০.১৪৪.০২.০০৭.১৯. ৩৬৬৬

তারিখঃ- ৩০/০৭/২০১৯খ্রিঃ।

প্রতি,  
চেয়ারম্যান,  
রাজধানী উন্নয়ন কর্তৃপক্ষ,  
রাজউক ভবন, ঢাকা।

(মনোযোগঃ অথরাইজড অফিসার-৪/১, মহাখালী জোনাল অফিস, রাজউক, মহাখালী, ঢাকা।)

বিষয়ঃ স্থাপনা/ভবন নির্মাণে উচ্চতার ছাড়পত্র প্রদান প্রসঙ্গে।

সূত্রঃ নং-২৫.৩৯.০০০০.১০৬.৯৯.০০১.১৯.৫১৮স্বাঃ, তারিখঃ-১৩/০৬/২০১৯খ্রিঃ।

০১। উপরোক্ত বিষয়ে সূত্রোল্লিখিত পত্রের বরাতে জানানো যাচ্ছে যে, সংশ্লিষ্ট অন্যান্য সরকারী সংস্থা/বিভাগের অনাপত্তি সাপেক্ষে প্রস্তাবিত স্থানে হযরত শাহজালাল আন্তর্জাতিক বিমানবন্দরের OLS এর আলোকে ANO(AD) A1 এবং ICAO Annex-14 এর নিয়ম অনুযায়ী নিম্নবর্ণিত ছকে প্রদর্শিত সর্বোচ্চ প্রাপ্য উচ্চতা কর্তৃপক্ষ কর্তৃক অনুমোদিত হয়েছে :

ক্রমিক নং	স্থাপনা/ভবন নির্মাণের প্রস্তাবিত স্থান/জমির তফসিল	হযরত শাহজালাল আন্তর্জাতিক বিমানবন্দরের এরোড্রাম এলিভেশন হতে অনুমোদিত উচ্চতা
(ক)	ভৌগলিক স্থানাংকঃ ২৩°৪৭' ২৫.১৬' উঃ, ৯০°২৪' ৩৩.৬২' পূঃ, প্লট নং-৮১, রোড নং-১১, ব্লক নং-ই, বনানী, ঢাকা।	২৫১(দুইশত একাত্তর)ফুট

২। স্থাপনা/ভবন নির্মাণে নির্মাণকারী ব্যক্তি/গোষ্ঠী/সংস্থা/প্রতিষ্ঠানকে নিম্নবর্ণিত শর্ত সমূহ অবশ্যই পালন করতে হবে :

(ক) স্থাপনা/ভবনের সিঁড়িঘর, জলাধার, লিফট, এন্টেনা(যদি থাকে), খুঁটি, প্রতিবন্ধক বাতি ইত্যাদিসহ মোট উচ্চতা অনুমোদিত উচ্চতার মধ্যে সীমাবদ্ধ রাখতে হবে।

(খ) নির্মাণ কাজের জন্য ট্রেন বা তদজাতীয় কোন যন্ত্রপাতি ব্যবহার করলে সেগুলোও উক্ত উচ্চতার মধ্যে সীমিত রাখতে হবে।

(গ) স্থাপনা/ভবনের চূড়ায় (প্রযোজ্য ক্ষেত্রে) লাল প্রতিবন্ধক বাতি সূর্যাস্ত হতে সূর্যোদয় পর্যন্ত এবং খারাপ আবহাওয়ায় জ্বালিয়ে রাখতে হবে।

৩। হযরত শাহজালাল আন্তর্জাতিক বিমানবন্দরের এরোড্রাম এলিভেশন (Mean Sea Level হতে উচ্চতা) ২৭ ফুট ধরে অবকাঠামো নির্মাণ স্থানের উচ্চতার অনুমোদন দেয়া হয়। নির্মাণ স্থানের এলিভেশন ২৭ ফুটের অতিরিক্ত হলে, অতিরিক্ত উচ্চতা অত্র পত্রের মাধ্যমে প্রদত্ত উচ্চতা হতে বাদ দিয়ে প্রস্তাবিত অবকাঠামো নির্মাণ করতে হবে।

৪। রাজধানী উন্নয়ন কর্তৃপক্ষ প্রস্তাবিত স্থানে উপরোক্ত অনুমোদিত উচ্চতার মধ্যে স্থাপনা/ভবন নির্মাণ সীমিত রাখা নিশ্চিত করবে।



(মোঃ মিজানুর রহমান)

উপ-পরিচালক(এটিএস)

বেসামরিক বিমান চলাচল কর্তৃপক্ষ।

ফোনঃ ৮৯০ ১৪ ৩১

ddats@caab.gov.bd

অনুলিপি : (জ্যেষ্ঠতার ভিত্তিতে নহে)

১। পরিচালক, জোন-৪, রাজধানী উন্নয়ন কর্তৃপক্ষ, জোনাল অফিস, মহাখালী, ঢাকা।

২। জনাব শাহরিয়ার কামাল, ব্যবস্থাপনা পরিচালক, কনকর্ড রিয়েল এস্টেট এন্ড বিল্ডিং প্রোডাক্টস লিঃ, ৪৩, উত্তর বাণিজ্যিক এলাকা, গুলশান-২, ঢাকা-১২১২।

[www.caab.gov.bd](http://www.caab.gov.bd) ওয়েব সাইটের মাধ্যমে Cross Check করার জন্য অনুরোধ করা হলো।



বাংলাদেশ বেসামরিক বিমান চলাচল কর্তৃপক্ষ

সদর দপ্তর, কুর্মিটোলা, ঢাকা

এটিএস এন্ড এরোড্রামস বিভাগ

[www.caab.gov.bd](http://www.caab.gov.bd)

নং-৩০.৩১.০০০০.১৪৪.০২.০০৭.১৯.৩৫৬৭

তারিখঃ-৩০/০৭/২০১৯খ্রিঃ।

প্রতি,

চেয়ারম্যান,

রাজধানী উন্নয়ন কর্তৃপক্ষ,

রাজউক ভবন, ঢাকা।

(মনোযোগঃ অথরাইজড অফিসার-৪/১, মহাখালী জোনাল অফিস, রাজউক, মহাখালী, ঢাকা।)

বিষয়ঃ স্থাপনা/ভবন নির্মাণে উচ্চতার ছাড়পত্র প্রদান প্রসংগে।

সূত্রঃ নং-২৫.৩৯.০০০০.১০৬.৯৯.০০১.১৯.৫১৭স্বাঃ, তারিখঃ-১৩/০৬/২০১৯খ্রিঃ।

০১। উপরোক্ত বিষয়ে সূত্রোল্লিখিত পত্রের বরাতে জানানো যাচ্ছে যে, সংশ্লিষ্ট অন্যান্য সরকারী সংস্থা/বিভাগের অনাপত্তি সাপেক্ষে প্রস্তাবিত স্থানে হযরত শাহজালাল আন্তর্জাতিক বিমানবন্দরের OLS এর আলোকে ANO(AD) A1 এবং ICAO Annex-14 এর নিয়ম অনুযায়ী নিম্নলিখিত ছকে প্রদর্শিত সর্বোচ্চ প্রাপ্য উচ্চতা কর্তৃপক্ষ কর্তৃক অনুমোদিত হয়েছেঃ

ক্রমিক নং	স্থাপনা/ভবন নির্মাণের প্রস্তাবিত স্থান/জমির তফসিল	হযরত শাহজালাল আন্তর্জাতিক বিমানবন্দরের এরোড্রাম এলিভেশন হতে অনুমোদিত উচ্চতা
(ক)	ভৌগলিক স্থানাংকঃ ২৩°৪৭' ৩১.৪৭" উঃ, ৯০°২৫' ০৯.৪৬" পূঃ, প্লট নং-সিইএন(ই)৮/এ, রোড নং-১০৭, গুলশান, ঢাকা।	২৪৫(দুইশত পঁয়তাল্লিশ)ফুট

২। স্থাপনা/ভবন নির্মাণে নির্মাণকারী ব্যক্তি/গোষ্ঠী/সংস্থা/প্রতিষ্ঠানকে নিম্নলিখিত শর্ত সমূহ অবশ্যই পালন করতে হবেঃ


(ক) স্থাপনা/ভবনের সিঁড়িঘর, জলাধার, লিফট, এন্টেনা(যদি থাকে), খুটি, প্রতিবন্ধক বাতি ইত্যাদিসহ মোট উচ্চতা অনুমোদিত উচ্চতার মধ্যে সীমাবদ্ধ রাখতে হবে।

(খ) নির্মাণ কাজের জন্য ফ্রেন বা তদজাতীয় কোন যন্ত্রপাতি ব্যবহার করলে সেগুলোও উক্ত উচ্চতার মধ্যে সীমিত রাখতে হবে।

(গ) স্থাপনা/ভবনের চূড়ায় (প্রযোজ্য ক্ষেত্রে) লাল প্রতিবন্ধক বাতি সূর্যাস্ত হতে সূর্যোদয় পর্যন্ত এবং খারাপ আবহাওয়ায় জ্বালিয়ে রাখতে হবে।

৩। হযরত শাহজালাল আন্তর্জাতিক বিমানবন্দরের এরোড্রাম এলিভেশন (Mean Sea Level হতে উচ্চতা) ২৭ ফুট ধরে অবকাঠামো নির্মাণ স্থানের উচ্চতার অনুমোদন দেয়া হয়। নির্মাণ স্থানের এলিভেশন ২৭ ফুটের অতিরিক্ত হলে, অতিরিক্ত উচ্চতা অত্র পত্রের মাধ্যমে প্রদত্ত উচ্চতা হতে বাদ দিয়ে প্রস্তাবিত অবকাঠামো নির্মাণ করতে হবে।

৪। রাজধানী উন্নয়ন কর্তৃপক্ষ প্রস্তাবিত স্থানে উপরোক্ত অনুমোদিত উচ্চতার মধ্যে স্থাপনা/ভবন নির্মাণ সীমিত রাখা নিশ্চিত করবে।

  
(মোঃ মিজানুর রহমান)  
উপ-পরিচালক(এটিএস)  
বেসামরিক বিমান চলাচল কর্তৃপক্ষ।  
ফোনঃ ৮৯০ ১৪ ৩১  
ddats@caab.gov.bd

অনুলিপিঃ (জ্যেষ্ঠতার ভিত্তিতে নহে)

১। পরিচালক, জোন-৪, রাজধানী উন্নয়ন কর্তৃপক্ষ, জোনাল অফিস, মহাখালী, ঢাকা।

২। জনাব ডাঃ মাহবুব আলী, প্লট নং-সিইএন(ই)৮/এ, রোড নং-১০৭, গুলশান, ঢাকা।

[www.caab.gov.bd](http://www.caab.gov.bd) ওয়েব সাইটের মাধ্যমে Cross Check করার জন্য অনুরোধ করা হলো।

বাংলাদেশ বেসামরিক বিমান চলাচল কর্তৃপক্ষ

সদর দপ্তর, কুর্মিটোলা, ঢাকা  
এটিএস এন্ড এরোড্রামস বিভাগ

[www.caab.gov.bd](http://www.caab.gov.bd)

নং-৩০.৩১.০০০০.১৪৪.০২.০০৭.১৯. ৩ ৫৬৮

তারিখঃ- ৩০/০৭/২০১৯খ্রিঃ।

প্রতি,  
চেয়ারম্যান,  
রাজধানী উন্নয়ন কর্তৃপক্ষ,  
রাজউক ভবন, ঢাকা।


(মনোযোগঃ অথরাইজড অফিসার-২/১, রাজধানী উন্নয়ন কর্তৃপক্ষ, জোনাল অফিস, উত্তরা, ঢাকা।)

সূত্রঃ (ক) নং-২৫.৩৯.০০০০.০৯০.৯৯.০৫৬.১৭.২২৪স্বাঃ, তারিখঃ-১১/০৬/২০১৯খ্রিঃ।  
(খ) নং-২৩.০৮.০০০০.০০৮.২৩.০০১.১৭.৩২৩, তারিখঃ-০১/০৭/২০১৯খ্রিঃ।

০১। উপরোক্ত বিষয়ে সূত্রোল্লিখিত 'ক'পত্রের বরাতে জানানো যাচ্ছে যে, সংশ্লিষ্ট অন্যান্য সরকারী সংস্থা/বিভাগের অনাপত্তি সাপেক্ষে প্রস্তাবিত স্থানে হযরত শাহজালাল আন্তর্জাতিক বিমানবন্দরের OLS এর আলোকে ANO(AD) A1 এবং ICAO Annex-14 এর নিয়ম অনুযায়ী এবং সার্ভে অব বাংলাদেশ কর্তৃক জরীপ প্রতিবেদন (সূত্রোক্ত 'খ' পত্র) মোতাবেক নিম্নলিখিত ছকে প্রদর্শিত সর্বোচ্চ প্রাপ্য উচ্চতা কর্তৃপক্ষ কর্তৃক অনুমোদিত হয়েছে :

ক্রমিক নং	স্থাপনা/ভবন নির্মাণের প্রস্তাবিত স্থান/জমির তফসিল	প্রস্তাবিত প্লটের সম্মুখ রাস্তার এলিভেশন হতে অনুমোদিত উচ্চতা
(ক)	সার্ভে অব বাংলাদেশ কর্তৃক নির্ণয়কৃত প্লটের ভৌগোলিক স্থানাংকঃ ২৩°৫১' ৫৫.৪৭ উঃ, ৯০°২৩' ০৭.৯৬' পূঃ এলিভেশন ৬.২৫মিটার (২০.৫০ফুট) ও সম্মুখ রাস্তার এলিভেশন ৬.১৭মিটার(২০.২৪ফুট), প্লট নং-০৭, রোড নং-২০, সেক্টর নং-১৪, উত্তরা আ/এ, ঢাকা।	২০(বিশ)ফুট

- ২। স্থাপনা/ভবন নির্মাণে নির্মাণকারী ব্যক্তি/গোষ্ঠী/সংস্থা/প্রতিষ্ঠানকে নিম্নলিখিত শর্ত সমূহ অবশ্যই পালন করতে হবে :
- (ক) স্থাপনা/ভবনের সিঁড়িঘর, জলাধার, লিফট, এন্টেনা(যদি থাকে), খুঁটি, প্রতিবন্ধক বাতি ইত্যাদিসহ মোট উচ্চতা অনুমোদিত উচ্চতার মধ্যে সীমাবদ্ধ রাখতে হবে।
- (খ) নির্মাণ কাজের জন্য ফ্রেন বা তদজাতীয় কোন যন্ত্রপাতি ব্যবহার করলে সেগুলোও উক্ত উচ্চতার মধ্যে সীমিত রাখতে হবে।
- (গ) স্থাপনা/ভবনের চুড়ায় (প্রযোজ্য ক্ষেত্রে) লাল প্রতিবন্ধক বাতি সূর্যাস্ত হতে সূর্যোদয় পর্যন্ত এবং খারাপ আবহাওয়ায় জ্বালিয়ে রাখতে হবে।
- ৩। রাজধানী উন্নয়ন কর্তৃপক্ষ/নকশা অনুমোদনকারী সংস্থা প্রস্তাবিত স্থানে উপরোক্ত অনুমোদিত উচ্চতার মধ্যে স্থাপনা/ভবন নির্মাণ সীমিত রাখা নিশ্চিত করবে।

  
(মোঃ মিজানুর রহমান)  
উপ-পরিচালক(এটিএস)  
বেসামরিক বিমান চলাচল কর্তৃপক্ষ।  
ফোনঃ ৮৯০ ১৪ ৩১  
ddats@caab.gov.bd

অনুলিপি : (জ্যেষ্ঠতার ভিত্তিতে নহে)

- ১। পরিচালক, জোন-২, রাজধানী উন্নয়ন কর্তৃপক্ষ, জোনাল অফিস, উত্তরা, ঢাকা।  
২। জনাব সর্দার মোঃ মোশাররফ, প্লট নং-০৮, রোড নং-০৯, সেক্টর নং-০৪,  
উত্তরা আ/এ, ঢাকা-১২৩০।

[www.caab.gov.bd](http://www.caab.gov.bd) ওয়েব  
সাইটের মাধ্যমে Cross Check  
করার জন্য অনুরোধ করা হলো।

বাংলাদেশ বেসামরিক বিমান চলাচল কর্তৃপক্ষ

সদর দপ্তর, কুর্মিটোলা, ঢাকা

এটিএস এন্ড এরোড্রামস বিভাগ

[www.caab.gov.bd](http://www.caab.gov.bd)

নং-৩০.৩১.০০০০.১৪৪.০২.০১৪.১৯. ৩ (৬৬)

তারিখঃ- ৩০/০৭/২০১৯খ্রিঃ।

প্রতি,  
নির্বাহী প্রকৌশলী,  
নির্বাহী প্রকৌশলীর কার্যালয়,  
মিরপুর গৃহসংস্থান বিভাগ-২,  
জাতীয় গ্রহায়ন কর্তৃপক্ষ,  
মিরপুর, ঢাকা।

বিষয়ঃ স্থাপনা/ভবন নির্মাণে উচ্চতার ছাড়পত্র প্রদান প্রসংগে।

সূত্রঃ নং-জাগৃক/ই,এইচ,এম-২/১১৫৪, তারিখঃ-৩০/০৬/২০১৯খ্রিঃ।

০১। উপরোক্ত বিষয়ে সূত্রোল্লিখিত পত্রের বরাতে জানানো যাচ্ছে যে, সংশ্লিষ্ট অন্যান্য সরকারী সংস্থা/বিভাগের অনাপত্তি সাপেক্ষে প্রস্তাবিত স্থানে হযরত শাহজালাল আন্তর্জাতিক বিমানবন্দরের OLS এর আলোকে ANO(AD) A1 এবং ICAO Annex-14 এর নিয়ম অনুযায়ী নিম্নবর্ণিত ছকে প্রদর্শিত সর্বোচ্চ প্রাপ্য উচ্চতা কর্তৃপক্ষ কর্তৃক অনুমোদিত হয়েছে :

ক্রমিক নং	স্থাপনা/ভবন নির্মাণের প্রস্তাবিত স্থান/জমির তফসিল	হযরত শাহজালাল আন্তর্জাতিক বিমানবন্দরের এরোড্রাম এলিভেশন হতে অনুমোদিত উচ্চতা
(ক)	ভৌগলিক স্থানাংকঃ ২৩°৪৮' ২৪.৮০' উঃ, ৯০°২৩' ২৩.৬০' পূঃ, ২৩°৪৮' ২০.৭০' উঃ, ৯০°২৩' ২৮.৭০' পূঃ, মৌজা-বামালকোট, সি,এস দাগ নং-৩৮(অংশ), ৩৯(অংশ), ৪১(অংশ), ৪২(অংশ), ৪৩(পূর্ণ), ৪৪(অংশ), ৪৫(অংশ), ৪৭(অংশ), ৪৮(অংশ), ৪৯(অংশ), ৫০(অংশ), থানা-ভাষানটেক, ঢাকা।	১৫০(একশত পঞ্চাশ)ফুট

২। স্থাপনা/ভবন নির্মাণে নির্মাণকারী ব্যক্তি/সংশ্লিষ্ট/প্রতিষ্ঠানকে নিম্নবর্ণিত শর্ত সমূহ অবশ্যই পালন করতে হবে :

(ক) স্থাপনা/ভবনের সিঁড়িঘর, জলাধার, লিফট, এন্টেনা(যদি থাকে), খুঁটি, প্রতিবন্ধক বাতি ইত্যাদিসহ মোট উচ্চতা অনুমোদিত উচ্চতার মধ্যে সীমাবদ্ধ রাখতে হবে।

(খ) নির্মাণ কাজের জন্য ট্রেন বা তদজাতীয় কোন যন্ত্রপাতি ব্যবহার করলে সেগুলোও উক্ত উচ্চতার মধ্যে সীমিত রাখতে হবে।

(গ) স্থাপনা/ভবনের চূড়ায় (প্রযোজ্য ক্ষেত্রে) লাল প্রতিবন্ধক বাতি সূর্যাস্ত হতে সূর্যোদয় পর্যন্ত এবং খারাপ আবহাওয়ায় জ্বালিয়ে রাখতে হবে।

৩। হযরত শাহজালাল আন্তর্জাতিক বিমানবন্দরের এরোড্রাম এলিভেশন (Mean Sea Level হতে উচ্চতা) ২৭ ফুট ধরে অবকাঠামো নির্মাণ স্থানের উচ্চতার অনুমোদন দেয়া হয়। নির্মাণ স্থানের এলিভেশন ২৭ ফুটের অতিরিক্ত হলে, অতিরিক্ত উচ্চতা অত্র পত্রের মাধ্যমে প্রদত্ত উচ্চতা হতে বাদ দিয়ে প্রস্তাবিত অবকাঠামো নির্মাণ করতে হবে।

৪। রাজধানী উন্নয়ন কর্তৃপক্ষ প্রস্তাবিত স্থানে উপরোক্ত অনুমোদিত উচ্চতার মধ্যে স্থাপনা/ভবন নির্মাণ সীমিত রাখা নিশ্চিত করবে।

(মোঃ মিজানুর রহমান)

উপ-পরিচালক (এটিএস)

বেসামরিক বিমান চলাচল কর্তৃপক্ষ।

ফোনঃ ৮৯০ ১৪ ৩১

[ddats@caab.gov.bd](mailto:ddats@caab.gov.bd)

অনুলিপি : (জ্যেষ্ঠতার ভিত্তিতে নহে)

১। পরিচালক, জোন-৩, রাজধানী উন্নয়ন কর্তৃপক্ষ, জোনাল অফিস, উত্তরা, ঢাকা।

২। উপ-বিভাগীয় প্রকৌশলী, উপ-বিভাগ-২, মিরপুর গৃহসংস্থান বিভাগ-২,  
জাতীয় গৃহায়ন কর্তৃপক্ষ, মিরপুর, ঢাকা।

[www.caab.gov.bd](http://www.caab.gov.bd) ওয়েব সাইটের  
মাধ্যমে Cross Check করার জন্য  
অনুরোধ করা হলো।

বাংলাদেশ বেসামরিক বিমান চলাচল কর্তৃপক্ষ

সদর দপ্তর, কুর্মিটোলা, ঢাকা

এটিএস এন্ড এরোড্রামস বিভাগ

[www.caab.gov.bd](http://www.caab.gov.bd)

নং-৩০.৩১.০০০০.১৪৪.০২.০১৪.১৯. ৬৮৪০

তারিখঃ- ৬০/০৭/২০১৯খ্রিঃ।

প্রতি,  
চেয়ারম্যান,  
রাজধানী উন্নয়ন কর্তৃপক্ষ,  
রাজউক ভবন, ঢাকা।

(মনোযোগঃ অথরাইজড অফিসার-৪/১, মহাখালী জোনাল অফিস, রাজউক, মহাখালী, ঢাকা।)

বিষয়ঃ স্থাপনা/ভবন নির্মাণে উচ্চতার হাড়পত্র প্রদান প্রসংগে।

সূত্রঃ নং-২৫.৩৯.০০০০.১০৬.৯৯.০০১.১৯.৫৪৭ছাঃ, তারিখঃ-২০/০৬/২০১৯খ্রিঃ।

০১। উপরোক্ত বিষয়ে সূত্রোল্লিখিত পত্রের বরাতে জানানো যাচ্ছে যে, সংশ্লিষ্ট অন্যান্য সরকারী সংস্থা/বিভাগের অনাপত্তি সাপেক্ষে প্রস্তাবিত স্থানে হযরত শাহজালাল আন্তর্জাতিক বিমানবন্দরের OLS এর আলোকে ANO(AD) A1 এবং ICAO Annex-14 এর নিয়ম অনুযায়ী নিম্নবর্ণিত হকে ওদর্শিত সর্বোচ্চ প্রাপ্য উচ্চতা কর্তৃপক্ষ কর্তৃক অনুমোদিত হয়েছে :

ক্রমিক নং	স্থাপনা/ভবন নির্মাণের প্রস্তাবিত স্থান/জমির তফসিল	হযরত শাহজালাল আন্তর্জাতিক বিমানবন্দরের এরোড্রাম এলিভেশন হতে অনুমোদিত উচ্চতা
(ক)	ভৌগলিক স্থানাংকঃ ২৩°৪৮' ৫৫.২১" উঃ, ৯০°২৬' ২৯.৮৩" পূঃ। প্লট নং-১০৬২ ও ১০৬৩, ব্লক আই, বসুন্ধরা ডা/এ, ঢাকা।	১৫০(একশত পঞ্চাশ)ফুট

২। স্থাপনা/ভবন নির্মাণে নির্মাণকারী ব্যক্তি/গোষ্ঠী/সংস্থা/অতিরিক্তক নিম্নবর্ণিত শর্ত সমূহ অবশ্যই পালন করতে হবে :


(ক) স্থাপনা/ভবনের সিঁড়ির, জলাধার, লিফট, এন্টেনা(যদি থাকে), খুঁটি, প্রতিবন্ধক বাতি ইত্যাদিসহ মোট উচ্চতা অনুমোদিত উচ্চতার মধ্যে সীমাবদ্ধ রাখতে হবে।

(খ) নির্মাণ কাজের জন্য ক্রেন বা তদজাতীয় কোন যন্ত্রপাতি ব্যবহার করলে সেগুলোও উক্ত উচ্চতার মধ্যে সীমিত রাখতে হবে।

(গ) স্থাপনা/ভবনের চত্বর (প্রযোজ্য ক্ষেত্রে) হলে প্রতিবন্ধক বাতি সূর্যাস্ত হতে সূর্যোদয় পর্যন্ত এবং খারাপ আবহাওয়ায় জ্বালিয়ে রাখতে হবে।

৩। হযরত শাহজালাল আন্তর্জাতিক বিমানবন্দরের এরোড্রাম এলিভেশন (Mean Sea Level হতে উচ্চতা) ২৭ ফুট ধরে অবকাঠামো নির্মাণ স্থানের উচ্চতার অনুমোদন দেয়া হয়। নির্মাণ স্থানের এলিভেশন ২৭ ফুটের অতিরিক্ত হলে, অতিরিক্ত উচ্চতা অত্র পত্রের মাধ্যমে প্রদত্ত উচ্চতা হতে বাধ দিয়ে প্রস্তাবিত অবকাঠামো নির্মাণ করতে হবে।

৪। রাজধানী উন্নয়ন কর্তৃপক্ষ প্রস্তাবিত স্থানে উপরোক্ত অনুমোদিত উচ্চতার মধ্যে স্থাপনা/ভবন নির্মাণ সীমিত রাখা নিশ্চিত করবে।

  
(মোঃ মিজানুর রহমান)  
উপ-পরিচালক(এটিএস)  
বেসামরিক বিমান চলাচল কর্তৃপক্ষ।  
ফোনঃ ৮৯০ ১৪ ৩১  
ddats@caab.gov.bd

অনুলিপি : (জ্যেষ্ঠতার ভিত্তিতে নহে)

১। পরিচালক, জোন-৪, রাজধানী উন্নয়ন কর্তৃপক্ষ, জোনাল অফিস, মহাখালী, ঢাকা।

২। বাংলাদেশ ভেডেকপমেন্ট লিঃ এর পক্ষে মোঃ রেজাউল ইসলাম, ব্যবস্থাপনা পরিচালক, প্লট নং-৩১৪/এ, রোড নং-১৮, ব্লক-ই, বসুন্ধরা ডা/এ, ঢাকা।

[www.caab.gov.bd](http://www.caab.gov.bd) ওয়েব সাইটের মাধ্যমে Cross Check করার জন্য অনুরোধ করা হলো।

বাংলাদেশ বেসামরিক বিমান চলাচল কর্তৃপক্ষ

সদর দপ্তর, কুর্মিটোলা, ঢাকা

এটিএস এন্ড এরোড্রামস বিভাগ

[www.caab.gov.bd](http://www.caab.gov.bd)

নং-৩০.৩১.০০০০.১৪৪.০২.০১৪.১৯. ৩৫ ৪১

তারিখঃ- ৩০/০৭/২০১৯খ্রিঃ।

প্রতি,

চেয়ারম্যান,

রাজধানী উন্নয়ন কর্তৃপক্ষ,

রাজউক ভবন, ঢাকা।

(মনোযোগঃ অথরাইজড অফিসার-৩/২, জোনাল পরিচালকের কার্যালয়, জোন-৩, মহাখালী, রাজউক, ঢাকা।)

বিষয়ঃ স্থাপনা/ভবন নির্মাণে উচ্চতার ছাড়পত্র প্রদান প্রসংগে।

সূত্রঃ নং-২৫.৩৯.০০০০.০৯৯.৯৯.০০১.২০১৯-০৪৪স্বাঃ, তারিখঃ-০৮/০৭/২০১৯খ্রিঃ।

০১। উপরোক্ত বিষয়ে সূত্রোল্লিখিত পত্রের বরাতে জানানো যাচ্ছে যে, সংশ্লিষ্ট অন্যান্য সরকারী সংস্থা/বিভাগের অনাপত্তি সাপেক্ষে প্রস্তাবিত স্থানে হযরত শাহজালাল আন্তর্জাতিক বিমানবন্দরের OLS এর আলোকে ANO(AD) A1 এবং ICAO Annex-14 এর নিয়ম অনুযায়ী নিম্নেবর্ণিত ছকে প্রদর্শিত সর্বোচ্চ প্রাপ্য উচ্চতা কর্তৃপক্ষ কর্তৃক অনুমোদিত হয়েছে :

ক্রমিক নং	স্থাপনা/ভবন নির্মাণের প্রস্তাবিত স্থান/জমির তফসিল	হযরত শাহজালাল আন্তর্জাতিক বিমানবন্দরের এরোড্রাম এলিভেশন হতে অনুমোদিত উচ্চতা
(ক)	ভৌগোলিক স্থানাংকঃ ২৩°৫১' ৪২.৫৮" উঃ, ৯০°২২' ২২.৭৩" পূঃ, প্লট নং-০৩, রোড নং-০৬, সেক্টর নং-১৫/এ, উত্তরা ৩য় পর্ব আবাসিক এলাকা, থানা-তুরাগ, জেলা-ঢাকা।	১৫০(একশত পঞ্চাশ)ফুট

২। স্থাপনা/ভবন নির্মাণে নির্মাণকারী ব্যক্তি/গোষ্ঠী/সংস্থা/প্রতিষ্ঠানকে নিম্নেবর্ণিত শর্ত সমূহ অবশ্যই পালন করতে হবে :

(ক) স্থাপনা/ভবনের সিঁড়িঘর, জলাধার, লিফট, এন্টেনা(যদি থাকে), খুঁটি, প্রতিবন্ধক বাতি ইত্যাদিসহ মোট উচ্চতা অনুমোদিত উচ্চতার মধ্যে সীমাবদ্ধ রাখতে হবে।

(খ) নির্মাণ কাজের জন্য ক্রেন বা তদজাতীয় কোন যন্ত্রপাতি ব্যবহার করলে সেগুলোও উক্ত উচ্চতার মধ্যে সীমিত রাখতে হবে।

(গ) স্থাপনা/ভবনের চূড়ায় (প্রযোজ্য ক্ষেত্রে) লাল প্রতিবন্ধক বাতি সূর্যাস্ত হতে সূর্যোদয় পর্যন্ত এবং খারাপ আবহাওয়ায় জ্বালিয়ে রাখতে হবে।

৩। হযরত শাহজালাল আন্তর্জাতিক বিমানবন্দরের এরোড্রাম এলিভেশন (Mean Sea Level হতে উচ্চতা) ২৭ ফুট ধরে অবকাঠামো নির্মাণ স্থানের উচ্চতার অনুমোদন দেয়া হয়। নির্মাণ স্থানের এলিভেশন ২৭ ফুটের অতিরিক্ত হলে, অতিরিক্ত উচ্চতা অত্র পত্রের মাধ্যমে প্রদত্ত উচ্চতা হতে বাদ দিয়ে প্রস্তাবিত অবকাঠামো নির্মাণ করতে হবে।

৪। রাজধানী উন্নয়ন কর্তৃপক্ষ প্রস্তাবিত স্থানে উপরোক্ত অনুমোদিত উচ্চতার মধ্যে স্থাপনা/ভবন নির্মাণ সীমিত রাখা নিশ্চিত করবে।

(মোঃ মিজানুর রহমান)

উপ-পরিচালক (এটিএস)

বেসামরিক বিমান চলাচল কর্তৃপক্ষ।

ফোনঃ ৮৯০ ১৪ ৩১

ddats@caab.gov.bd

অনুলিপি : (জ্যেষ্ঠতার ভিত্তিতে নহে)

১। পরিচালক, জোন-২, রাজধানী উন্নয়ন কর্তৃপক্ষ, জোনাল অফিস, উত্তরা, ঢাকা।

২। জনাব ব্রিগেডিয়ার জেনারেল এ.কে.এম ইকবাল, ২/এ, উজ্জীবন, আজিজ পল্লী,  
ঢাকা সেনানিবাস, ঢাকা-১২০৬।

[www.caab.gov.bd](http://www.caab.gov.bd) ওয়েব সাইটের  
মাধ্যমে Cross Check করার জন্য  
অনুরোধ করা হলো।

বাংলাদেশ বেসামরিক বিমান চলাচল কর্তৃপক্ষ

সদর দপ্তর, কুর্মিটোলা, ঢাকা

এটিএস এন্ড এরোড্রামস বিভাগ

[www.caab.gov.bd](http://www.caab.gov.bd)

নং-৩০.৩১.০০০০.১৪৪.০২.০০৮.১৯.৬৬৪২

তারিখঃ-৩০/০৭/২০১৯খ্রিঃ।

প্রতি,

চেয়ারম্যান,

রাজধানী উন্নয়ন কর্তৃপক্ষ,

রাজউক ভবন, ঢাকা।

(মনোযোগঃ অথরাইজড অফিসার-২/১, রাজধানী উন্নয়ন কর্তৃপক্ষ, জোনাল অফিস, উত্তরা, ঢাকা।)

বিষয়ঃ স্থাপনা/ভবন নির্মাণে উচ্চতার ছাড়পত্র প্রদান প্রসঙ্গে।

সূত্রঃ নং-২৫.৩৯.০০০০.০৯০.৯৯.০৫৬.১৭.১৩৯স্থঃ, তারিখঃ ২৭/০৩/২০১৯খ্রিঃ।

০১। উপরোক্ত বিষয়ে সূত্রোল্লিখিত পত্রের বরাতে জানানো যাচ্ছে যে, সংশ্লিষ্ট অন্যান্য সরকারী সংস্থা/বিভাগের অনাপত্তি সাপেক্ষে প্রস্তাবিত স্থানে হযরত শাহজালাল আন্তর্জাতিক বিমানবন্দরের OLS এর আলোকে ANO(AD) A1 এবং ICAO Annex-14 এর নিয়ম অনুযায়ী নিম্নলিখিত ছকে প্রদর্শিত সর্বোচ্চ প্রাপ্য উচ্চতা কর্তৃপক্ষ কর্তৃক অনুমোদিত হয়েছে :

ক্রমিক নং	স্থাপনা/ভবন নির্মাণের প্রস্তাবিত স্থান/জমির তফসিল	হযরত শাহজালাল আন্তর্জাতিক বিমানবন্দরের এরোড্রাম এলিভেশন হতে অনুমোদিত উচ্চতা
(ক)	ভৌগোলিক স্থানাংকঃ ২৩°৫২' ০১.৬৭" উঃ, ৯০°২৩' ৩৮.৬৩" পূঃ প্লট নং-৫৩, রোড নং-১৫, সেক্টর নং-০৩, উত্তরা আ/এ, ঢাকা।	১৫০(একশত পঞ্চাশ)ফুট

২। স্থাপনা/ভবন নির্মাণে নির্মাণকারী ব্যক্তি/গোষ্ঠী/সংস্থা/প্রতিষ্ঠানকে নিম্নলিখিত শর্ত সমূহ অবশ্যই পালন করতে হবে :

(ক) স্থাপনা/ভবনের সিঁড়িঘর, জলাধার, লিফট, এন্টেনা(যদি থাকে), খুঁটি, প্রতিবন্ধক বাতি ইত্যাদিসহ মোট উচ্চতা অনুমোদিত উচ্চতার মধ্যে সীমাবদ্ধ রাখতে হবে।

(খ) নির্মাণ কাজের জন্য ফ্রেন বা তদজাতীয় কোন যন্ত্রপাতি ব্যবহার করলে সেগুলোও উক্ত উচ্চতার মধ্যে সীমিত রাখতে হবে।

(গ) স্থাপনা/ভবনের চূড়ায় (প্রযোজ্য ক্ষেত্রে) লাল প্রতিবন্ধক বাতি সূর্যাস্ত হতে সূর্যোদয় পর্যন্ত এবং খারাপ আবহাওয়ায় জ্বালিয়ে রাখতে হবে।

৩। হযরত শাহজালাল আন্তর্জাতিক বিমানবন্দরের এরোড্রাম এলিভেশন (Mean Sea Level হতে উচ্চতা) ২৭ ফুট ধরে অবকাঠামো নির্মাণ স্থানের উচ্চতার অনুমোদন দেয়া হয়। নির্মাণ স্থানের এলিভেশন ২৭ ফুটের অতিরিক্ত হলে, অতিরিক্ত উচ্চতা অত্র পত্রের মাধ্যমে প্রদত্ত উচ্চতা হতে বাদ দিয়ে প্রস্তাবিত অবকাঠামো নির্মাণ করতে হবে।

৪। রাজধানী উন্নয়ন কর্তৃপক্ষ প্রস্তাবিত স্থানে উপরোক্ত অনুমোদিত উচ্চতার মধ্যে স্থাপনা/ভবন নির্মাণ সীমিত রাখা নিশ্চিত করবে।

(মোঃ সিজামুল রহমান)

উপ-পরিচালক(এটিএস)

বেসামরিক বিমান চলাচল কর্তৃপক্ষ।

ফোনঃ ৮৯০ ১৪ ৩১

ddats@caab.gov.bd

অনুলিপি : (জ্যেষ্ঠতার ভিত্তিতে নহে)

১। পরিচালক, জোন-২, রাজধানী উন্নয়ন কর্তৃপক্ষ, জোনাল অফিস, উত্তরা, ঢাকা।

২। জনাব রোমো রউফ চৌধুরী (আম-মোজার), ব্যবস্থাপনা পরিচালক, র্যাংগস প্রপার্টিজ লিঃ, ২১৫, বীর উত্তম মীর শওকত সড়ক, তেজগাঁও শিল্প এলাকা, ঢাকা।

[www.caab.gov.bd](http://www.caab.gov.bd) ওয়েব সাইটের মাধ্যমে Cross Check করার জন্য অনুরোধ করা হলো।

বাংলাদেশ বেসামরিক বিমান চলাচল কর্তৃপক্ষ

সদর দপ্তর, কুর্মিটোলা, ঢাকা

এটিএস এন্ড এরোড্রামস বিভাগ

[www.caab.gov.bd](http://www.caab.gov.bd)

নং-৩০.৩১.০০০০.১৪৪.০২.০০৮.১৯.৬৬৪৬

তারিখঃ-৬০ /০৭/২০১৯খ্রিঃ।

প্রতি,

চেয়ারম্যান,

রাজধানী উন্নয়ন কর্তৃপক্ষ,

রাজউক ভবন, ঢাকা।

(মনোযোগঃ অথরাইজড অফিসার-৪/১, মহাখালী জোনাল অফিস, রাজউক, মহাখালী, ঢাকা।)

বিষয়ঃ স্থাপনা/ভবন নির্মাণে উচ্চতার ছাড়পত্র প্রদান প্রসঙ্গে।

সূত্রঃ নং-২৫.৩৯.০০০০.১০৬.৯৯.০০১.১৯.৫৪৩স্থঃ, তারিখঃ-২০/০৬/২০১৯খ্রিঃ।

০১। উপরোক্ত বিষয়ে সূত্রোল্লিখিত পত্রের বরাতে জানানো যাচ্ছে যে, সংশ্লিষ্ট অন্যান্য সরকারী সংস্থা/বিভাগের অনাপত্তি সাপেক্ষে প্রস্তাবিত স্থানে হযরত শাহজালাল আন্তর্জাতিক বিমানবন্দরের OLS এর আলোকে ANO(AD) A1 এবং ICAO Annex-14 এর নিয়ম অনুযায়ী নিম্নলিখিত ছকে প্রদর্শিত সর্বোচ্চ প্রাপ্য উচ্চতা কর্তৃপক্ষ কর্তৃক অনুমোদিত হয়েছে :

ক্রমিক নং	স্থাপনা/ভবন নির্মাণের প্রস্তাবিত স্থান/জমির তফসিল	হযরত শাহজালাল আন্তর্জাতিক বিমানবন্দরের এরোড্রাম এলিভেশন হতে অনুমোদিত উচ্চতা
(ক)	ভৌগলিক স্থানাংকঃ ২৩°৪৯' ২০.১১' উঃ, ৯০°২৬' ১৫.৫৫' পূঃ, মৌজা-জোয়ারসাহারা, প্লট নং-১২, ব্লক-আই, বসুন্ধরা আ/এ, ঢাকা।	১৫০(একশত পঞ্চাশ)ফুট

২। স্থাপনা/ভবন নির্মাণে নির্মাণকারী ব্যক্তি/গোষ্ঠী/সংস্থা/প্রতিষ্ঠানকে নিম্নলিখিত শর্ত সমূহ অবশ্যই পালন করতে হবে :

(ক) স্থাপনা/ভবনের সিঁড়িঘর, জলাধার, লিফট, এস্টেনা(যদি থাকে), খুটি, প্রতিবন্ধক বাতি ইত্যাদিসহ মোট উচ্চতা অনুমোদিত উচ্চতার মধ্যে সীমাবদ্ধ রাখতে হবে।

(খ) নির্মাণ কাজের জন্য ক্রেন বা তদজাতীয় কোন যন্ত্রপাতি ব্যবহার করলে সেগুলোও উক্ত উচ্চতার মধ্যে সীমিত রাখতে হবে।

(গ) স্থাপনা/ভবনের চূড়ায় (প্রযোজ্য ক্ষেত্রে) গোল প্রতিবন্ধক বাতি সর্বোচ্চ হতে সূর্যোদয় পর্যন্ত এবং খারাপ আবহাওয়ায় জ্বালিয়ে রাখতে হবে।

৩। হযরত শাহজালাল আন্তর্জাতিক বিমানবন্দরের এরোড্রাম এলিভেশন (Mean Sea Level হতে উচ্চতা) ২৭ ফুট ধরে অবকাঠামো নির্মাণ স্থানের উচ্চতার অনুমোদন দেয়া হয়। নির্মাণ স্থানের এলিভেশন ২৭ ফুটের অতিরিক্ত হলে, অতিরিক্ত উচ্চতা অত্র পত্রের মাধ্যমে প্রদত্ত উচ্চতা হতে বাদ দিয়ে প্রস্তাবিত অবকাঠামো নির্মাণ করতে হবে।

৪। রাজধানী উন্নয়ন কর্তৃপক্ষ প্রস্তাবিত স্থানে উপরোক্ত অনুমোদিত উচ্চতার মধ্যে স্থাপনা/ভবন নির্মাণ সীমিত রাখা নিশ্চিত করবে।



(মোঃ মিজানুর রহমান)

উপ-পরিচালক(এটিএস)

বেসামরিক বিমান চলাচল কর্তৃপক্ষ।

ফোনঃ ৮৯০ ১৪ ৩১

ddats@caab.gov.bd

অনুলিপি : (জ্যেষ্ঠতার ভিত্তিতে নহে)

১। পরিচালক, জোন-৪, রাজধানী উন্নয়ন কর্তৃপক্ষ, জোনাল অফিস, মহাখালী, ঢাকা।

২। জনাব রোজ মোসাদ্দেক হোসেন, চেয়ারম্যান, রিলায়েন্স হোল্ডিং লিঃ,

বাড়ী নং-১৩৪(তৃতীয় তলা), রোড নং-০১, বারিধারা(ডিওএইচএস), ঢাকা।

[www.caab.gov.bd](http://www.caab.gov.bd) ওয়েব সাইটের মাধ্যমে Cross Check করার জন্য অনুরোধ করা হলো।

বাংলাদেশ বেসামরিক বিমান চলাচল কর্তৃপক্ষ

সদর দপ্তর, কুর্মিটোলা, ঢাকা

এটিএস এন্ড এরোড্রামস বিভাগ

[www.caab.gov.bd](http://www.caab.gov.bd)

নং-৩০.৩১.০০০০.১৪৪.০২.০১৭.১৯. ৩৬৪৪

তারিখঃ- ৩০/০৭/২০১৯খ্রিঃ।

প্রতি,

চেয়ারম্যান,

রাজধানী উন্নয়ন কর্তৃপক্ষ,

রাজউক ভবন, ঢাকা।

(মনোযোগঃ অথরাইজড অফিসার-৩/২, জোনাল পরিচালকের কার্যালয়, জোন-৩, মহাখালী, রাজউক, ঢাকা।)

সূত্রঃ নং-২৫.৩৯.০০০০.০৯৯.৯৯.০০১.২০১৯-৩৪স্বাঃ, তারিখঃ-০৫/০৫/২০১৯খ্রিঃ।

০১। উপরোক্ত বিষয়ে সূত্রোল্লিখিত পত্রের বরাতে জানানো যাচ্ছে যে, সংশ্লিষ্ট অন্যান্য সরকারী সংস্থা/বিভাগের অনাপত্তি সাপেক্ষে প্রস্তাবিত স্থানে হযরত শাহজালাল আন্তর্জাতিক বিমানবন্দরের OLS এর আলোকে ANO(AD) A1 এবং ICAO Annex-14 এর নিয়ম অনুযায়ী নিম্নেবর্ণিত ছকে প্রদর্শিত সর্বোচ্চ প্রাপ্য উচ্চতা কর্তৃপক্ষ কর্তৃক অনুমোদিত হয়েছে :

ক্রমিক নং	স্থাপনা/ভবন নির্মাণের প্রস্তাবিত স্থান/জমির তফসিল	হযরত শাহজালাল আন্তর্জাতিক বিমানবন্দরের এরোড্রাম এলিভেশন হতে অনুমোদিত উচ্চতা
(ক)	ভৌগলিক স্থানাংকঃ ২৩°৪৮' ৫৪.০০" উঃ, ৯০°১৫' ৩০.০০" পূঃ, মৌজা-দক্ষিণ রামচন্দ্রপুর, সি,এস দাগ নং-১৫০(অংশ), আর,এস দাগ নং-১১৭, ১১৮, ১১৯(অংশ) এবং মহানগর দাগ নং-১৩২৯(অংশ), থানা-সাভার, জেলা-ঢাকা।	৫০০(পাঁচশত)ফুট

২। স্থাপনা/ভবন নির্মাণে নির্মাণকারী ব্যক্তি/গোষ্ঠী/সংস্থা/প্রতিষ্ঠানকে নিম্নেবর্ণিত শর্ত সমূহ অবশ্যই পালন করতে হবে :


(ক) স্থাপনা/ভবনের সিঁড়িঘর, জলাধার, লিফট, এন্টেনা(যদি থাকে), খুঁটি, প্রতিবন্ধক বাতি ইত্যাদিসহ মোট উচ্চতা অনুমোদিত উচ্চতার মধ্যে সীমাবদ্ধ রাখতে হবে।

(খ) নির্মাণ কাজের জন্য ক্রেন বা তদজাতীয় কোন যন্ত্রপাতি ব্যবহার করলে সেগুলোও উক্ত উচ্চতার মধ্যে সীমিত রাখতে হবে।

(গ) স্থাপনা/ভবনের চূড়ায় (প্রযোজ্য ক্ষেত্রে) লাল প্রতিবন্ধক বাতি সূর্যাস্ত হতে সূর্যোদয় পর্যন্ত এবং খারাপ আবহাওয়ায় জ্বালিয়ে রাখতে হবে।

৩। হযরত শাহজালাল আন্তর্জাতিক বিমানবন্দরের এরোড্রাম এলিভেশন (Mean Sea Level হতে উচ্চতা) ২৭ ফুট ধরে অবকাঠামো নির্মাণ স্থানের উচ্চতার অনুমোদন দেয়া হয়। নির্মাণ স্থানের এলিভেশন ২৭ ফুটের অতিরিক্ত হলে, অতিরিক্ত উচ্চতা অত্র পত্রের মাধ্যমে প্রদত্ত উচ্চতা হতে বাদ দিয়ে প্রস্তাবিত অবকাঠামো নির্মাণ করতে হবে।

৪। রাজধানী উন্নয়ন কর্তৃপক্ষ প্রস্তাবিত স্থানে উপরোক্ত অনুমোদিত উচ্চতার মধ্যে স্থাপনা/ভবন নির্মাণ সীমিত রাখা নিশ্চিত করবে।



(মোঃ সিজাদুর রহমান)

উপ-পরিচালক(এটিএস)

বেসামরিক বিমান চলাচল কর্তৃপক্ষ।

ফোনঃ ৮৯০ ১৪ ৩১

[ddats@caab.gov.bd](mailto:ddats@caab.gov.bd)

অনুলিপি : (জ্যেষ্ঠতার ভিত্তিতে নহে)

১। পরিচালক, জোন-৩, রাজধানী উন্নয়ন কর্তৃপক্ষ, জোনাল অফিস, মহাখালী, ঢাকা।

২। জনাব সৈয়দ মোকাররাম আলী, চেয়ারম্যান, ডেন্টা মেডিকেল কলেজ ও

হাসপাতাল, বাড়ী নং-এস.ই.এফ, রোড নং-৭, গুলশান-১, ঢাকা।

[www.caab.gov.bd](http://www.caab.gov.bd) গুয়েব

সাইটের মাধ্যমে Cross Check

করার জন্য অনুরোধ করা হলো।



বাংলাদেশ বেসামরিক বিমান চলাচল কর্তৃপক্ষ

সদর দপ্তর, কুর্মিটোলা, ঢাকা

এটিএস এন্ড এরোড্রামস বিভাগ

[www.caab.gov.bd](http://www.caab.gov.bd)

নং-৩০.৩১.০০০০.১৪৪.০২.০১৭.১৯.৩৬ ৪৫

তারিখঃ- ৩০/০৭/২০১৯খ্রিঃ।

প্রতি,  
চেয়ারম্যান,  
রাজধানী উন্নয়ন কর্তৃপক্ষ,  
রাজউক ভবন, ঢাকা।

(মনোযোগঃ অথরাইজড অফিসার-৪/১, মহাখালী জোনাল অফিস, রাজউক, মহাখালী, ঢাকা।)

বিষয়ঃ স্থাপনা/ভবন নির্মাণে উচ্চতার ছাড়পত্র প্রদান প্রসংগে।

সূত্রঃ নং-২৫.৩৯.০০০০.১০৬.৯৯.০০১.১৯.৫৭৭স্বাঃ, তারিখঃ-০১/০৭/২০১৯খ্রিঃ।

০১। উপরোক্ত বিষয়ে সূত্রোল্লিখিত পত্রের বরাতে জানানো যাচ্ছে যে, সংশ্লিষ্ট অন্যান্য সরকারী সংস্থা/বিভাগের অনাপত্তি সাপেক্ষে প্রস্তাবিত স্থানে হযরত শাহজালাল আন্তর্জাতিক বিমানবন্দরের OLS এর আলোকে ANO(AD) A1 এবং ICAO Annex-14 এর নিয়ম অনুযায়ী নিম্নবর্ণিত ছকে প্রদর্শিত সর্বোচ্চ প্রাপ্য উচ্চতা কর্তৃপক্ষ কর্তৃক অনুমোদিত হয়েছে :

ক্রমিক নং	স্থাপনা/ভবন নির্মাণের প্রস্তাবিত স্থান/জমির তফসিল	হযরত শাহজালাল আন্তর্জাতিক বিমানবন্দরের এরোড্রাম এলিভেশন হতে অনুমোদিত উচ্চতা
(ক)	ভৌগোলিক স্থানাংকঃ ২৩°৪৬' ৩৮.৮১' উঃ, ৯০°২৫' ৩৩.৪৬' পূঃ, মৌজা-বাড্ডা, সি,এস দাগ নং-৭৯৯, আর,এস দাগ নং-১৪০৪, ১৪০৫(অংশ) এবং এম,এস দাগ নং-১১৩৮৭, থানা-বাড্ডা, জেলা-ঢাকা।	৫০০(পাঁচশত)ফুট

২। স্থাপনা/ভবন নির্মাণে নির্মাণকারী ব্যক্তি/গোষ্ঠী/সংস্থা/প্রতিষ্ঠানকে নিম্নবর্ণিত শর্ত সমূহ অবশ্যই পালন করতে হবে :


(ক) স্থাপনা/ভবনের সিঁড়িঘর, জলাধার, লিফট, এন্টেনা(যদি থাকে), খুঁটি, প্রতিবন্ধক বাতি ইত্যাদিসহ মোট উচ্চতা অনুমোদিত উচ্চতার মধ্যে সীমাবদ্ধ রাখতে হবে।

(খ) নির্মাণ কাজের জন্য ট্রেন বা তদজাতীয় কোন যন্ত্রপাতি ব্যবহার করলে সেগুলোও উক্ত উচ্চতার মধ্যে সীমিত রাখতে হবে।

(গ) স্থাপনা/ভবনের চূড়ায় (প্রযোজ্য ক্ষেত্রে) লাল প্রতিবন্ধক বাতি সূর্যাস্ত হতে সূর্যোদয় পর্যন্ত এবং খারাপ আবহাওয়ায় জ্বালিয়ে রাখতে হবে।

৩। হযরত শাহজালাল আন্তর্জাতিক বিমানবন্দরের এরোড্রাম এলিভেশন (Mean Sea Level হতে উচ্চতা) ২৭ ফুট ধরে অবকাঠামো নির্মাণ স্থানের উচ্চতার অনুমোদন দেয়া হয়। নির্মাণ স্থানের এলিভেশন ২৭ ফুটের অতিরিক্ত হলে, অতিরিক্ত উচ্চতা অত্র পত্রের মাধ্যমে প্রদত্ত উচ্চতা হতে বাদ দিয়ে প্রস্তাবিত অবকাঠামো নির্মাণ করতে হবে।

৪। রাজধানী উন্নয়ন কর্তৃপক্ষ প্রস্তাবিত স্থানে উপরোক্ত অনুমোদিত উচ্চতার মধ্যে স্থাপনা/ভবন নির্মাণ সীমিত রাখা নিশ্চিত করবে।



(মোঃ মিজানুর রহমান)  
উপ-পরিচালক(এটিএস)  
বেসামরিক বিমান চলাচল কর্তৃপক্ষ।  
ফোনঃ ৮৯০ ১৪ ৩১  
ddats@caab.gov.bd

অনুলিপি : (জ্যেষ্ঠতার ভিত্তিতে নহে)

- ১। পরিচালক, জোন-৪, রাজধানী উন্নয়ন কর্তৃপক্ষ, জোনাল অফিস, মহাখালী, ঢাকা।
- ২। জনাব এস.এম নুরুল আহসান গং, ২৬, পূর্ব রামপুরা, খিলগাঁও, ঢাকা।

[www.caab.gov.bd](http://www.caab.gov.bd) ওয়েব সাইটের  
মাধ্যমে Cross Check করার জন্য  
অনুরোধ করা হলো।

বাংলাদেশ বেসামরিক বিমান চলাচল কর্তৃপক্ষ

সদর দপ্তর, কুর্মিটোলা, ঢাকা

এটিএস এন্ড এরোড্রামস বিভাগ

[www.caab.gov.bd](http://www.caab.gov.bd)

নং-৩০.৩১.০০০০.১৪৪.০২.০১৭.১৯. ৩৬৪৬

তারিখঃ-৩০/০৭/২০১৯খ্রিঃ।

প্রতি,

চেয়ারম্যান,

রাজধানী উন্নয়ন কর্তৃপক্ষ,

রাজউক ভবন, ঢাকা।

(মনোযোগঃ অথরাইজড অফিসার-৬/১, রাজধানী উন্নয়ন কর্তৃপক্ষ, রাজউক ভবন, ঢাকা।)

বিষয়ঃ স্থাপনা/ভবন নির্মাণে উচ্চতার ছাড়পত্র প্রদান প্রসংগে।

সূত্রঃ নং-২৫.৩৯.০০০০.১০৬.৯৯.০০১.১৯.৫৭৭স্বাঃ, তারিখঃ-৩০/০৬/২০১৯খ্রিঃ।

০১। উপরোক্ত বিষয়ে সূত্রোল্লিখিত পত্রের বরাতে জানানো যাচ্ছে যে, সংশ্লিষ্ট অন্যান্য সরকারী সংস্থা/বিভাগের অনাপত্তি সাপেক্ষে প্রস্তাবিত স্থানে হযরত শাহজালাল আন্তর্জাতিক বিমানবন্দরের OLS এর আলোকে ANO(AD) A1 এবং ICAO Annex-14 এর নিয়ম অনুযায়ী নিম্নবর্ণিত ছকে প্রদর্শিত সর্বোচ্চ প্রাপ্য উচ্চতা কর্তৃপক্ষ কর্তৃক অনুমোদিত হয়েছে :

ক্রমিক নং	স্থাপনা/ভবন নির্মাণের প্রস্তাবিত স্থান/জমির তফসিল	হযরত শাহজালাল আন্তর্জাতিক বিমানবন্দরের এরোড্রাম এলিভেশন হতে অনুমোদিত উচ্চতা
(ক)	ভৌগোলিক স্থানাংকঃ ২৩°৪৫' ৪২.৫৮" উঃ, ৯০°২৫' ০৯.৯৩" পূঃ, মৌজা-পশ্চিম উলন, সি,এস দাগ নং-১৫১, ১৫২, ১৫৩, ১৫৪ ও ১৫৫, আর,এস দাগ নং-২১৪৯, ২১৬২, ২১৬৬, ২১৬৭, ২১৬৮, ২১৭৩, ২১৭৪ ও ২১৭৫, ঢাকা সিটি জরিপ(এম,এস) দাগ নং-৪৩৭২, ৪৩৮৩, ৪৩৮৪, ৪৩৮৬, ৪৩৮৭, ৪৩৯৭ ও ৪৩৯৮, থানা-রামপুরা, ঢাকা।	৫০০(পাঁচশত)ফুট

২। স্থাপনা/ভবন নির্মাণে নির্মাণকারী ব্যক্তি/গোষ্ঠী/সংস্থা/প্রতিষ্ঠানকে নিম্নবর্ণিত শর্ত সমূহ অবশ্যই পালন করতে হবে :

(ক) স্থাপনা/ভবনের সিঁড়িঘর, জলাধার, লিফট, এন্টেনা(যদি থাকে), খুটি, প্রতিবন্ধক বাতি ইত্যাদিসহ মোট উচ্চতা অনুমোদিত উচ্চতার মধ্যে সীমাবদ্ধ রাখতে হবে।

(খ) নির্মাণ কাজের জন্য ফ্রেন বা তদজাতীয় কোন যন্ত্রপাতি ব্যবহার করলে সেগুলোও উক্ত উচ্চতার মধ্যে সীমিত রাখতে হবে।

(গ) স্থাপনা/ভবনের চুড়ায় (প্রযোজ্য ক্ষেত্রে) লাল প্রতিবন্ধক বাতি সূর্যাস্ত হতে সূর্যোদয় পর্যন্ত এবং খারাপ আবহাওয়ায় জ্বালিয়ে রাখতে হবে।

৩। হযরত শাহজালাল আন্তর্জাতিক বিমানবন্দরের এরোড্রাম এলিভেশন (Mean Sea Level হতে উচ্চতা) ২৭ ফুট ধরে অবকাঠামো নির্মাণ স্থানের উচ্চতার অনুমোদন দেয়া হয়। নির্মাণ স্থানের এলিভেশন ২৭ ফুটের অতিরিক্ত হলে, অতিরিক্ত উচ্চতা অত্র পত্রের মাধ্যমে প্রদত্ত উচ্চতা হতে বাদ দিয়ে প্রস্তাবিত অবকাঠামো নির্মাণ করতে হবে।

৪। রাজধানী উন্নয়ন কর্তৃপক্ষ প্রস্তাবিত স্থানে উপরোক্ত অনুমোদিত উচ্চতার মধ্যে স্থাপনা/ভবন নির্মাণ সীমিত রাখা নিশ্চিত করবে।

(মোঃ মিজানুর রহমান)

উপ-পরিচালক(এটিএস)

বেসামরিক বিমান চলাচল কর্তৃপক্ষ।

ফোনঃ ৮৯০ ১৪ ৩১

[ddats@caab.gov.bd](mailto:ddats@caab.gov.bd)

অনুলিপি : (জ্যেষ্ঠতার ভিত্তিতে নহে)

১। পরিচালক, জোন-৬, রাজধানী উন্নয়ন কর্তৃপক্ষ, রাজউক ভবন, ঢাকা।

২। জনাব মোঃ শহীদুল আলম গং, পিতা-মৃত ইদ্রিস আলী, বাড়ী নং-৩৭৯, ৩৮০,

ডি.আই.টি রোড, পশ্চিম রামপুরা, থানা-রামপুরা, ঢাকা।

[www.caab.gov.bd](http://www.caab.gov.bd) ওয়েব সাইটের

মাধ্যমে Cross Check করার জন্য

অনুরোধ করা হলো।

বাংলাদেশ বেসামরিক বিমান চলাচল কর্তৃপক্ষ

সদর দপ্তর, কুর্মিটোলা, ঢাকা

এটিএস এন্ড এরোড্রামস বিভাগ

[www.caab.gov.bd](http://www.caab.gov.bd)

নং-৩০.৩১.০০০০.১৪৪.০২.০০২.১৯. ৩৬৪৭

তারিখঃ- ৩০/০৭/২০১৯খ্রিঃ।

প্রতি,  
চেয়ারম্যান,  
রাজধানী উন্নয়ন কর্তৃপক্ষ,  
রাজউক ভবন, ঢাকা।

(মনোযোগঃ অথরাইজড অফিসার-৩/২, জোনাল পরিচালকের কার্যালয়, জোন-৩, মহাখালী, রাজউক, ঢাকা।)

বিষয়ঃ স্থাপনা/ভবন নির্মাণে উচ্চতার ছাড়পত্র প্রদান প্রসঙ্গে।

সূত্রঃ নং-২৫.৩৯.০০০০.০৯৯.৯৯.০০১.২০১৯-৪০স্বাঃ, তারিখঃ-১৯/০৬/২০১৯খ্রিঃ।

০১। উপরোক্ত বিষয়ে সূত্রোল্লিখিত পত্রের বরাতে জানানো যাচ্ছে যে, সংশ্লিষ্ট অন্যান্য সরকারী সংস্থা/বিভাগের অনাপত্তি সাপেক্ষে প্রস্তাবিত স্থানে হযরত শাহজালাল আন্তর্জাতিক বিমানবন্দরের OLS এর আলোকে ANO(AD) A1 এবং ICAO Annex-14 এর নিয়ম অনুযায়ী নিম্নেবর্ণিত ছকে প্রদর্শিত সর্বোচ্চ প্রাপ্য উচ্চতা কর্তৃপক্ষ কর্তৃক অনুমোদিত হয়েছে :

ক্রমিক নং	স্থাপনা/ভবন নির্মাণের প্রস্তাবিত স্থান/জমির তফসিল	হযরত শাহজালাল আন্তর্জাতিক বিমানবন্দরের এরোড্রাম এলিভেশন হতে অনুমোদিত উচ্চতা
(ক)	ভৌগলিক স্থানাংকঃ ২৩°৫১' ২৯.১১' উঃ, ৯০°২২' ৩২.৩৬' পূঃ, মৌজা-বাউনিয়া, সি,এস দাগ নং-১১৮৩(অংশ), আর,এস দাগ নং-৪৪২২(অংশ), মহানগর দাগ নং-৭৩৩৫(অংশ), থানা-তুরাগ, ঢাকা।	১৫০(একশত পঞ্চাশ)ফুট

২। স্থাপনা/ভবন নির্মাণে নির্মাণকারী ব্যক্তি/গোষ্ঠী/সংস্থা/প্রতিষ্ঠানকে নিম্নেবর্ণিত শর্ত সমূহ অবশ্যই পালন করতে হবে :

(ক) স্থাপনা/ভবনের সিঁড়িঘর, জলাধার, লিফট, এন্টেনা(যদি থাকে), খুঁটি, প্রতিবন্ধক বাতি ইত্যাদিসহ মোট উচ্চতা অনুমোদিত উচ্চতার মধ্যে সীমাবদ্ধ রাখতে হবে।

(খ) নির্মাণ কাজের জন্য ফ্রেন বা তদজাতীয় কোন যন্ত্রপাতি ব্যবহার করলে সেগুলোও উক্ত উচ্চতার মধ্যে সীমিত রাখতে হবে।

(গ) স্থাপনা/ভবনের চুড়ায় (প্রযোজ্য ক্ষেত্রে) লাল প্রতিবন্ধক বাতি সূর্যাস্ত হতে সূর্যোদয় পর্যন্ত এবং খারাপ আবহাওয়ায় জ্বালিয়ে রাখতে হবে।

৩। হযরত শাহজালাল আন্তর্জাতিক বিমানবন্দরের এরোড্রাম এলিভেশন (Mean Sea Level) হতে উচ্চতা) ২৭ ফুট ধরে অবকাঠামো নির্মাণ স্থানের উচ্চতার অনুমোদন দেয়া হয়। নির্মাণ স্থানের এলিভেশন ২৭ ফুটের অতিরিক্ত হলে, অতিরিক্ত উচ্চতা অত্র পত্রের মাধ্যমে প্রদত্ত উচ্চতা হতে বাদ দিয়ে প্রস্তাবিত অবকাঠামো নির্মাণ করতে হবে।

৪। রাজধানী উন্নয়ন কর্তৃপক্ষ প্রস্তাবিত স্থানে উপরোক্ত অনুমোদিত উচ্চতার মধ্যে স্থাপনা/ভবন নির্মাণ সীমিত রাখা নিশ্চিত করবে।

(মোঃ মিজানুর রহমান)  
উপ-পরিচালক (এটিএস)  
বেসামরিক বিমান চলাচল কর্তৃপক্ষ।  
ফোনঃ ৮৯০ ১৪ ৩১  
ddats@caab.gov.bd

অনুলিপি : (জ্যেষ্ঠতার ভিত্তিতে নহে)

১। পরিচালক, জোন-৩, রাজধানী উন্নয়ন কর্তৃপক্ষ, জোনাল অফিস, মহাখালী, ঢাকা।

২। জনাব এজায় হাকিম আফরিক গং, ৫১৩/এ, উত্তর ইব্রাহীমপুর, ঢাকা ক্যান্টনমেন্ট,  
কাফরুল, ঢাকা।

[www.caab.gov.bd](http://www.caab.gov.bd) ওয়েব  
সাইটের মাধ্যমে Cross Check  
করার জন্য অনুরোধ করা হলো।

বাংলাদেশ বেসামরিক বিমান চলাচল কর্তৃপক্ষ

সদর দপ্তর, কুর্মিটোলা, ঢাকা

এটিএস এন্ড এরোড্রামস বিভাগ

[www.caab.gov.bd](http://www.caab.gov.bd)

নং-৩০.৩১.০০০০.১৪৪.০২.০০২.১৯. ৩ ৬ ৪ ৮

তারিখঃ- ৩০/০৭/২০১৯খ্রিঃ।

প্রতি,

চেয়ারম্যান,

রাজধানী উন্নয়ন কর্তৃপক্ষ,

রাজউক ভবন, ঢাকা।

(মনোযোগঃ অথরাইজড অফিসার-৩/২, জোনাল পরিচালকের কার্যালয়, জোন-৩, মহাখালী, রাজউক, ঢাকা।)

সূত্রঃ (ক) নং-২৫.৩৯.০০০০.০৯৮.৯৯.০০৫.১৬.১৭৫০, তারিখঃ-২৭/০৫/২০১৯খ্রিঃ।

(খ) নং-২৩.০৮.০০০০.০০৮.২৩.০০১.১৭.২৬৩, তারিখঃ-২২/০৫/২০১৯খ্রিঃ।

০১। উপরোক্ত বিষয়ে সূত্রোল্লিখিত 'ক'পত্রের বরাতে জানানো যাচ্ছে যে, সংশ্লিষ্ট অন্যান্য সরকারী সংস্থা/বিভাগের অনাপত্তি সাপেক্ষে প্রস্তাবিত স্থানে হযরত শাহজালাল আন্তর্জাতিক বিমানবন্দরের OLS এর আলোকে ANO(AD) A1 এবং ICAO Annex-14 এর নিয়ম অনুযায়ী এবং সার্ভে অব বাংলাদেশ কর্তৃক জরীপ প্রতিবেদন (সূত্রোক্ত 'খ' পত্র) মোতাবেক নিম্নেবর্ণিত ছকে প্রদর্শিত সর্বোচ্চ প্রাপ্য উচ্চতা কর্তৃপক্ষ কর্তৃক অনুমোদিত হয়েছে :

ক্রমিক নং	স্থাপনা/ভবন নির্মাণের প্রস্তাবিত স্থান/জমির তফসিল	প্রস্তাবিত প্লটের সম্মুখ রাস্তার এলিভেশন হতে অনুমোদিত উচ্চতা
(ক)	সার্ভে অব বাংলাদেশ কর্তৃক নির্ণয়কৃত প্লটের ভৌগোলিক স্থানাংকঃ ২৩°৫২' ০২.৬০' উঃ, ৯০°২২' ৪৭.৬৫' পূঃ এলিভেশন ৪.১১মিটার (১৩.৪৮ফুট) ও সম্মুখ রাস্তার এলিভেশন ৪.৭০মিটার(১৫.৪২ফুট), মৌজা-বাইলজুরী, সি,এস দাগ নং-৪৮৯(অংশ), আর,এস দাগ নং- ১৫৬৫(অংশ), এম,এস দাগ নং-১১৫০৯(অংশ), থানা-তুরাগ, ঢাকা।	৫৭(সাতান্ন)ফুট


২। স্থাপনা/ভবন নির্মাণে নির্মাণকারী ব্যক্তি/গোষ্ঠী/সংস্থা/প্রতিষ্ঠানকে নিম্নেবর্ণিত শর্ত সমূহ অবশ্যই পালন করতে হবে :

(ক) স্থাপনা/ভবনের সিঁড়িঘর, জলাধার, লিফট, এন্টেনা(যদি থাকে), খুঁটি, প্রতিবন্ধক বাতি ইত্যাদিসহ মোট উচ্চতা অনুমোদিত উচ্চতার মধ্যে সীমাবদ্ধ রাখতে হবে।

(খ) নির্মাণ কাজের জন্য ফ্রেন বা তদজাতীয় কোন যন্ত্রপাতি ব্যবহার করলে সেগুলোও উক্ত উচ্চতার মধ্যে সীমিত রাখতে হবে।

(গ) স্থাপনা/ভবনের চূড়ায় (প্রযোজ্য ক্ষেত্রে) লাল প্রতিবন্ধক বাতি সূর্যাস্ত হতে সূর্যোদয় পর্যন্ত এবং খারাপ আবহাওয়ায় জ্বালিয়ে রাখতে হবে।

৩। রাজধানী উন্নয়ন কর্তৃপক্ষ/নকশা অনুমোদনকারী সংস্থা প্রস্তাবিত স্থানে উপরোক্ত অনুমোদিত উচ্চতার মধ্যে স্থাপনা/ভবন নির্মাণ সীমিত রাখা নিশ্চিত করবে।

  
(মোঃ মিজানুর রহমান)  
উপ-পরিচালক(এটিএস)  
বেসামরিক বিমান চলাচল কর্তৃপক্ষ।  
ফোনঃ ৮৯০ ১৪ ৩১  
ddats@caab.gov.bd

অনুলিপি : (জ্যেষ্ঠতার ভিত্তিতে নহে)

১। পরিচালক, জোন-৩, রাজধানী উন্নয়ন কর্তৃপক্ষ, জোনাল অফিস, মহাখালী, ঢাকা।

২। জনাব এম ফরহাদ হোসেন গং, বাড়ী নং-০৪, রোড নং-০২, প্রিয়াংকা সিটি,  
উত্তরা, ঢাকা।

[www.caab.gov.bd](http://www.caab.gov.bd) ওয়েব  
সাইটের মাধ্যমে Cross Check  
করার জন্য অনুরোধ করা হলো।

বাংলাদেশ বেসামরিক বিমান চলাচল কর্তৃপক্ষ

সদর দপ্তর, কুর্মিটোলা, ঢাকা

এটিএস এন্ড এরোড্রামস বিভাগ

[www.caab.gov.bd](http://www.caab.gov.bd)

নং-৩০.৩১.০০০০.১৪৪.০২.০০২.১৯.৩৬৪৯

তারিখঃ-৩০/০৭/২০১৯খ্রিঃ।

প্রতি,

চেয়ারম্যান,

রাজধানী উন্নয়ন কর্তৃপক্ষ,

রাজউক ভবন, ঢাকা।

(মনোযোগঃ অথরাইজড অফিসার-২/১, রাজধানী উন্নয়ন কর্তৃপক্ষ, জোনাল অফিস, উত্তরা, ঢাকা।)

বিষয়ঃ স্থাপনা/ভবন নির্মাণে উচ্চতার ছাড়পত্র প্রদান প্রসঙ্গে।

সূত্রঃ নং-২৫.৩৯.০০০০.০৯০.৯৯.০৫৬.১৭.২৩২স্থঃ, তারিখঃ-১৭/০৬/২০১৯খ্রিঃ।

০১। উপরোক্ত বিষয়ে সূত্রোল্লিখিত পত্রের বরাতে জানানো যাচ্ছে যে, সংশ্লিষ্ট অন্যান্য সরকারী সংস্থা/বিভাগের অনাপত্তি সাপেক্ষে প্রস্তাবিত স্থানে হযরত শাহজালাল আন্তর্জাতিক বিমানবন্দরের OLS এর আলোকে ANO(AD) A1 এবং ICAO Annex-14 এর নিয়ম অনুযায়ী নিম্নবর্ণিত ছকে প্রদর্শিত সর্বোচ্চ প্রাপ্য উচ্চতা কর্তৃপক্ষ কর্তৃক অনুমোদিত হয়েছে :

ক্রমিক নং	স্থাপনা/ভবন নির্মাণের প্রস্তাবিত স্থান/জমির তফসিল	হযরত শাহজালাল আন্তর্জাতিক বিমানবন্দরের এরোড্রাম এলিভেশন হতে অনুমোদিত উচ্চতা
(ক)	ভৌগলিক স্থানাংকঃ ২৩°৫২' ০৬.৩৩" উঃ, ৯০°২৩' ০৮.৪৭" পূঃ, প্লট নং-৯২, রোড নং-১৮, সেক্টর নং-১৪, উত্তরা আ/এ, ঢাকা।	৩০(ত্রিশ)ফুট

২। স্থাপনা/ভবন নির্মাণে নির্মাণকারী ব্যক্তি/গোষ্ঠী/সংস্থা/প্রতিষ্ঠানকে নিম্নবর্ণিত শর্ত সমূহ অবশ্যই পালন করতে হবে :


(ক) স্থাপনা/ভবনের সিঁড়িঘর, জলাধার, লিফট, এন্টেনা(যদি থাকে), খুঁটি, প্রতিবন্ধক বাতি ইত্যাদিসহ মোট উচ্চতা অনুমোদিত উচ্চতার মধ্যে সীমাবদ্ধ রাখতে হবে।

(খ) নির্মাণ কাজের জন্য ফ্রেন বা তদজাতীয় কোন যন্ত্রপাতি ব্যবহার করলে সেগুলোও উক্ত উচ্চতার মধ্যে সীমিত রাখতে হবে।

(গ) স্থাপনা/ভবনের চূড়ায় (প্রযোজ্য ক্ষেত্রে) লাল প্রতিবন্ধক বাতি সূর্যাস্ত হতে সূর্যোদয় পর্যন্ত এবং খারাপ আবহাওয়ায় জ্বালিয়ে রাখতে হবে।

৩। হযরত শাহজালাল আন্তর্জাতিক বিমানবন্দরের এরোড্রাম এলিভেশন (Mean Sea Level হতে উচ্চতা) ২৭ ফুট ধরে অবকাঠামো নির্মাণ স্থানের উচ্চতার অনুমোদন দেয়া হয়। নির্মাণ স্থানের এলিভেশন ২৭ ফুটের অতিরিক্ত হলে, অতিরিক্ত উচ্চতা অত্র পত্রের মাধ্যমে প্রদত্ত উচ্চতা হতে বাদ দিয়ে প্রস্তাবিত অবকাঠামো নির্মাণ করতে হবে।

৪। রাজধানী উন্নয়ন কর্তৃপক্ষ প্রস্তাবিত স্থানে উপরোক্ত অনুমোদিত উচ্চতার মধ্যে স্থাপনা/ভবন নির্মাণ সীমিত রাখা নিশ্চিত করবে।



(মোঃ মিজানুর রহমান)  
উপ-পরিচালক(এটিএস)  
বেসামরিক বিমান চলাচল কর্তৃপক্ষ।

ফোনঃ ৮৯০ ১৪ ৩১

ddats@caab.gov.bd

অনুলিপি : (জ্যেষ্ঠতার ভিত্তিতে নহে)

১। পরিচালক, জোন-২, রাজধানী উন্নয়ন কর্তৃপক্ষ, জোনাল অফিস, উত্তরা, ঢাকা।

২। জনাব নাজিয়া বেগম এর আম-মোক্তার মোঃ জাকির হোসেন (কাজল),

প্লট নং-৯২, রোড নং-১৮, সেক্টর নং-১৪, উত্তরা মডের টাউন, ঢাকা।

[www.caab.gov.bd](http://www.caab.gov.bd) ওয়েব সাইটের  
মাধ্যমে Cross Check করার জন্য  
অনুরোধ করা হলো।