

বাংলাদেশ বেসামরিক বিমান চলাচল কর্তৃপক্ষ

সদর দপ্তর, কুর্মিটোলা, ঢাকা
এটিএস এন্ড এরোড্রামস বিভাগ

নং-৩০.৩১.০০০০.১৪৪.২০.০০১.১৮.৩৪১৬

তারিখঃ-২০/০৫/২০১৯খ্রিঃ।

প্রতি,
পরিচালক(যোগাযোগ),
সিএএবি, সদর দপ্তর,
কুর্মিটোলা, ঢাকা।

যোগাযোগ বিভাগ

ডায়েরী নম্বরঃ ৩৮-১৬

তারিখঃ ২০.০৫.১৯

বিষয়ঃ বহুতল ভবন নির্মাণে জন্য প্রদানকৃত উচ্চতার ছাড়পত্র ওয়েব সাইটে প্রকাশ করণ প্রসঙ্গে।

- সূত্র :
- (১) নং-৩০.৩১.০০০০.১৪৪.১০.০০২.১৯.৩৩৮৭, তারিখঃ-০৯/০৫/২০১৯খ্রিঃ।
 - (২) নং-৩০.৩১.০০০০.১৪৪.০৫.০১০.১৯.৩৩৮৮, তারিখঃ-১২/০৫/২০১৯খ্রিঃ।
 - (৩) নং-৩০.৩১.০০০০.১৪৪.০৩.০০১.১৯.৩৩৮৯, তারিখঃ-১২/০৫/২০১৯খ্রিঃ।
 - (৪) নং-৩০.৩১.০০০০.১৪৪.০৩.০০১.১৯.৩৩৯০, তারিখঃ-১২/০৫/২০১৯খ্রিঃ।
 - (৫) নং-৩০.৩১.০০০০.১৪৪.০৫.০০৫.১৯.৩৩৯১, তারিখঃ-১২/০৫/২০১৯খ্রিঃ।
 - (৬) নং-৩০.৩১.০০০০.১৪৪.০৫.০০৫.১৯.৩৩৯২, তারিখঃ-১২/০৫/২০১৯খ্রিঃ।
 - (৭) নং-৩০.৩১.০০০০.১৪৪.০৫.০০৫.১৯.৩৩৯৩, তারিখঃ-১২/০৫/২০১৯খ্রিঃ।
 - (৮) নং-৩০.৩১.০০০০.১৪৪.০৫.০০৭.১৯.৩৩৯৪, তারিখঃ-১২/০৫/২০১৯খ্রিঃ।
 - (৯) নং-৩০.৩১.০০০০.১৪৪.০৫.০০৭.১৯.৩৩৯৫, তারিখঃ-১২/০৫/২০১৯খ্রিঃ।
 - (১০) নং-৩০.৩১.০০০০.১৪৪.০৫.০০২.১৮.৩৩৯৬, তারিখঃ-১৩/০৫/২০১৯খ্রিঃ।
 - (১১) নং-৩০.৩১.০০০০.১৪৪.০৫.০০৪.১৯.৩৪০০, তারিখঃ-১৫/০৫/২০১৯খ্রিঃ।
 - (১২) নং-৩০.৩১.০০০০.১৪৪.০৫.০০৪.১৯.৩৪০১, তারিখঃ-১৫/০৫/২০১৯খ্রিঃ।
 - (১৩) নং-৩০.৩১.০০০০.১৪৪.০৫.০০৪.১৯.৩৪০২, তারিখঃ-১৫/০৫/২০১৯খ্রিঃ।
 - (১৪) নং-৩০.৩১.০০০০.১৪৪.০৫.০০২.১৮.৩৪০৩, তারিখঃ-১৫/০৫/২০১৯খ্রিঃ।
 - (১৫) নং-৩০.৩১.০০০০.১৪৪.০৫.০০২.১৮.৩৪০৪, তারিখঃ-১৫/০৫/২০১৯খ্রিঃ।
 - (১৬) নং-৩০.৩১.০০০০.১৪৪.০৫.০০২.১৮.৩৪০৬, তারিখঃ-১৫/০৫/২০১৯খ্রিঃ।
 - (১৭) নং-৩০.৩১.০০০০.১৪৪.০৫.০০৩.১৮.৩৪০৭, তারিখঃ-১৫/০৫/২০১৯খ্রিঃ।
 - (১৮) নং-৩০.৩১.০০০০.১৪৪.০৫.০০৩.১৮.৩৪০৮, তারিখঃ-১৫/০৫/২০১৯খ্রিঃ।
 - (১৯) নং-৩০.৩১.০০০০.১৪৪.০৫.০০৩.১৮.৩৪০৯, তারিখঃ-১৫/০৫/২০১৯খ্রিঃ।

উপরোক্ত বিষয়ে সূত্রোল্লিখিত জারীকৃত ১৯(উনিশ)টি পত্র সিএএবি'র ওয়েব সাইটে প্রকাশের জন্য অনুরোধ করা হলো(কপি সংযুক্ত)।

(মোঃ মিজানুর রহমান)

উপ-পরিচালক(এটিএস)

বেসামরিক বিমান চলাচল কর্তৃপক্ষ।

ফোনঃ ৮৯০ ১৪ ৩১

ddats@caab.gov.bd

বাংলাদেশ বেসামরিক বিমান চলাচল কর্তৃপক্ষ
সদর দপ্তর, কুর্মিটোলা, ঢাকা
এটিএস এন্ড এরোড্রামস বিভাগ
www.caab.gov.bd

নং-৩০.৩১.০০০০.১৪৪.১০.০০২.১৯. ৩৬৮৭

তারিখঃ- ০৯/০৫/২০১৯খ্রিঃ।

প্রতি,
মেয়র
কুমিল্লা সিটি কর্পোরেশন
কুমিল্লা।

(মনোযোগঃ নির্বাহী প্রকৌশলী, কুমিল্লা সিটি কর্পোরেশন, কুমিল্লা)

বিষয়ঃ স্থাপনা/ভবন নির্মাণে উচ্চতার ছাড়পত্র প্রদান প্রসংগে।

সূত্রঃ নং-কুসিক/৮৪৩, তারিখঃ-৭/০৪/২০১৯খ্রিঃ।

০১। উপরোক্ত বিষয়ে সূত্রোল্লিখিত পত্রের বরাতে জানানো যাচ্ছে যে, সংশ্লিষ্ট অন্যান্য সরকারী সংস্থা/বিভাগের অনাপত্তি সাপেক্ষে প্রস্তাবিত স্থানে কুমিল্লা বিমানবন্দরের OLS এর আলোকে ANO(AD) A1 এবং ICAO Annex-14 এর নিয়ম অনুযায়ী নিম্নেবর্ণিত ছকে প্রদর্শিত সর্বোচ্চ প্রাপ্য উচ্চতা কর্তৃপক্ষ কর্তৃক অনুমোদিত হয়েছে :

ক্রমিক নং	স্থাপনা/ভবন নির্মাণের প্রস্তাবিত স্থান/জমির তফসিল	কুমিল্লা বিমানবন্দরের এরোড্রাম এলিভেশন হতে অনুমোদিত উচ্চতা
(ক)	ভৌগোলিক স্থানাংকঃ ২৩°২৭'২১.৬০" উঃ, ৯১°১১'০২.৯০" পূঃ, হোল্ডিং নং-৭৬৫/২, মৌজা-দক্ষিণ চরতা, আর,এস দাগ নং-২৯৫, বি,এস দাগ নং-১৩৩০, ১৩৩৩, থানা-আদর্শ সদর, জেলা-কুমিল্লা।	১১০(একশত দশ)ফুট

- ২। স্থাপনা/ভবন নির্মাণে নির্মাণকারী ব্যক্তি/গোষ্ঠী/সংস্থা/প্রতিষ্ঠানকে নিম্নেবর্ণিত শর্ত সমূহ অবশ্যই পালন করতে হবে :
- (ক) স্থাপনা/ভবনের সিঁড়িঘর, জলাধার, লিফট, এন্টেনা(যদি থাকে), খুটিসহ প্রতিবন্ধক বাতি ইত্যাদিসহ মোট উচ্চতা অনুমোদিত উচ্চতার মধ্যে সীমাবদ্ধ রাখতে হবে।
- (খ) নির্মাণ কাজের জন্য ট্রেন বা তদজাতীয় কোন যন্ত্রপাতি ব্যবহার করলে সেগুলোও উক্ত উচ্চতার মধ্যে সীমিত রাখতে হবে।
- (গ) স্থাপনা/ভবনের চূড়ায় (প্রযোজ্য ক্ষেত্রে) লাল প্রতিবন্ধক বাতি সূর্যাস্ত হতে সূর্যোদয় পর্যন্ত এবং খারাপ আবহাওয়ায় জ্বালিয়ে রাখতে হবে।
- ৩। কুমিল্লা বিমানবন্দরের এরোড্রাম এলিভেশন (Mean Sea Level হতে উচ্চতা) ২৫ ফুট ধরে অবকাঠামো নির্মাণ স্থানের উচ্চতার অনুমোদন দেয়া হয়। নির্মাণ স্থানের এলিভেশন ২৫ ফুটের অতিরিক্ত হলে, অতিরিক্ত উচ্চতা অত্র পত্রের মাধ্যমে প্রদত্ত উচ্চতা হতে বাদ দিয়ে প্রস্তাবিত অবকাঠামো নির্মাণ করতে হবে।
- ৪। কুমিল্লা সিটি কর্পোরেশন/সংশ্লিষ্ট সংস্থা প্রস্তাবিত স্থানে উপরোক্ত অনুমোদিত উচ্চতার মধ্যে স্থাপনা/ভবন নির্মাণ সীমিত রাখা নিশ্চিত করবে।

(মোঃ মিজানুর রহমান)
উপ-পরিচালক(এটিএস)
বেসামরিক বিমান চলাচল কর্তৃপক্ষ।
ফোনঃ ৮৯০ ১৪ ৩১
ddats@caab.gov.bd

অনুলিপি : (জ্যেষ্ঠতার ভিত্তিতে নহে)

- ১। বিমানবন্দর ব্যবস্থাপক, কুমিল্লা বিমানবন্দর, কুমিল্লা।
২। নির্বাহী প্রকৌশলী, নির্বাহী প্রকৌশলী কার্যালয়, গণপূর্ত বিভাগ, কুমিল্লা।
৩। জনাব মোহাম্মদ বদিউল আলম মজুমদার, হোল্ডিং নং-৭৬৫/২, দক্ষিণ চরতা, আদর্শ সদর, কুমিল্লা।

www.caab.gov.bd গুয়েব
সাইটের মাধ্যমে Cross Check
করার জন্য অনুরোধ করা হলো।

বাংলাদেশ বেসামরিক বিমান চলাচল কর্তৃপক্ষ
সদর দপ্তর, কুর্মিটোলা, ঢাকা
এটিএস এন্ড এরোড্রামস বিভাগ
www.caab.gov.bd

নং-৩০.৩১.০০০০.১৪৪.০৫.০১০.১৯.৩৬৮৮

তারিখঃ- ২২/০৫/২০১৯খ্রিঃ।

প্রতি,
মহাপরিচালক,
প্রাণিসম্পদ অধিদপ্তর,
কৃষি খামার সড়ক, ফার্মগেট,
ঢাকা।

বিষয়ঃ স্থাপনা/ভবন নির্মাণে উচ্চতার ছাড়পত্র প্রদান প্রসংগে।

সূত্রঃ (ক) নং-৩০.৩১.০০০০.১০৯.১৪.৩৫৩.১৬.১২০, তারিখঃ-২১/০৩/২০১৯খ্রিঃ।
(খ) নং-০৬.০৩.২৬০০.০১৯.০৮.০২৫.১৯.০১৮/০৮ক, তারিখঃ-১৮/০৪/২০১৯খ্রিঃ।

০১। উপরোক্ত বিষয়ে সূত্রোল্লিখিত পত্রের বরাতে জানানো যাচ্ছে যে, সংশ্লিষ্ট অন্যান্য সরকারী সংস্থা/বিভাগের অনাপত্তি সাপেক্ষে প্রস্তাবিত স্থানে তেজগাঁও বিমানবন্দরের OLS এর আলোকে ANO(AD) A1 এবং ICAO Annex-14 এর নিয়ম অনুযায়ী নিম্নবর্ণিত ছকে প্রদর্শিত সর্বোচ্চ প্রাপ্য উচ্চতা কর্তৃপক্ষ কর্তৃক অনুমোদিত হয়েছে :

ক্রমিক নং	স্থাপনা/ভবন নির্মাণের প্রস্তাবিত স্থান/জমির তফসিল	তেজগাঁও বিমানবন্দরের এরোড্রাম এলিভেশন হতে অনুমোদিত উচ্চতা
(ক)	ভৌগলিক স্থানাংকঃ ২৩°৪৫' ৩২.২০" উঃ, ৯০°২৩' ০৮.৬০" পূঃ, মৌজা-তেজতুরী বাজার, মহানগর দাগ নং-১২৫২(অংশ), থানা-তেজগাঁও, ঢাকা।	৯৪(চুরানকাই)ফুট

- ২। স্থাপনা/ভবন নির্মাণে নির্মাণকারী ব্যক্তি/গোষ্ঠী/সংস্থা/প্রতিষ্ঠানকে নিম্নবর্ণিত শর্ত সমূহ অবশ্যই পালন করতে হবে :
- (ক) স্থাপনা/ভবনের সিঁড়িঘর, জলাধার, লিফট, এন্টেনা(যদি থাকে), খুঁটি, প্রতিবন্ধক বাতি ইত্যাদিসহ মোট উচ্চতা অনুমোদিত উচ্চতার মধ্যে সীমাবদ্ধ রাখতে হবে।
- (খ) নির্মাণ কাজের জন্য ফ্রেন বা তদজাতীয় কোন যন্ত্রপাতি ব্যবহার করলে সেগুলোও উক্ত উচ্চতার মধ্যে সীমিত রাখতে হবে।
- (গ) স্থাপনা/ভবনের চূড়ায় (প্রযোজ্য ক্ষেত্রে) লাল প্রতিবন্ধক বাতি সূর্যাস্ত হতে সূর্যোদয় পর্যন্ত এবং খারাপ আবহাওয়ায় জ্বালিয়ে রাখতে হবে।
- ৩। তেজগাঁও বিমানবন্দরের এরোড্রাম এলিভেশন (Mean Sea Level হতে উচ্চতা) ২৪ ফুট ধরে অবকাঠামো নির্মাণ স্থানের উচ্চতার অনুমোদন দেয়া হয়। নির্মাণ স্থানের এলিভেশন ২৪ ফুটের অতিরিক্ত হলে, অতিরিক্ত উচ্চতা অত্র পত্রের মাধ্যমে প্রদত্ত উচ্চতা হতে বাদ দিয়ে প্রস্তাবিত অবকাঠামো নির্মাণ করতে হবে।
- ৪। রাজধানী উন্নয়ন কর্তৃপক্ষ/নকশা অনুমোদনকারী সংস্থা প্রস্তাবিত স্থানে উপরোক্ত অনুমোদিত উচ্চতার মধ্যে স্থাপনা/ভবন নির্মাণ সীমিত রাখা নিশ্চিত করবে।

(মোঃ মিজানুর রহমান)
উপ-পরিচালক(এটিএস)
বেসামরিক বিমান চলাচল কর্তৃপক্ষ।
ফোনঃ ৮৯০ ১৪ ৩১
ddats@caab.gov.bd

অনুলিপি : (জ্যেষ্ঠতার ভিত্তিতে নহে)

- ১। পরিচালক(এটিএস), পরিচালনা ও প্রশিক্ষণ শাখা, এটিএস পরিদপ্তর, বিমান বাহিনী সদর দপ্তর, ঢাকা সেনানিবাস, ঢাকা।
২। পরিচালক, জোন-৫, রাজধানী উন্নয়ন কর্তৃপক্ষ, রাজউক ভবন, ঢাকা।

www.caab.gov.bd ওয়েব সাইটের মাধ্যমে Cross Check করার জন্য অনুরোধ করা হলো।

বাংলাদেশ বেসামরিক বিমান চলাচল কর্তৃপক্ষ
সদর দপ্তর, কুর্মিটোলা, ঢাকা
এটিএস এন্ড এরোড্রামস বিভাগ

নং-৩০.৩১.০০০০.১৪৪.০৩.০০১.১৯.৩৩৮৩

তারিখঃ- ১২/০৫/২০১৯খ্রিঃ।

প্রতি,
চেয়ারম্যান,
চট্টগ্রাম উন্নয়ন কর্তৃপক্ষ,
চউক ভবন,
চট্টগ্রাম।

(মনোযোগঃ নগর পরিকল্পনাবিদ-৩, চট্টগ্রাম উন্নয়ন কর্তৃপক্ষ, চউক ভবন, চট্টগ্রাম।)


বিষয়ঃ স্থাপনা/ভবন নির্মাণে উচ্চতার ছাড়পত্র প্রদান প্রসংগে।

সূত্রঃ নং-পিউ/বিসিসি-৫৬৩/০২/২০১৮-২০১৯/১১৫০, তারিখঃ-১১/০৪/২০১৯খ্রিঃ।

০১। উপরোক্ত বিষয়ে সূত্রোদ্ধিখিত পত্রের বরাতে জানানো যাচ্ছে যে, সংশ্লিষ্ট অন্যান্য সরকারী সংস্থা/বিভাগের অনাপত্তি সাপেক্ষে প্রস্তাবিত স্থানে শাহ আমানত আন্তর্জাতিক বিমানবন্দর, চট্টগ্রামের OLS এর আলোকে ANO(AD) A1 এবং ICAO Annex-14 এর নিয়ম অনুযায়ী নিম্নলিখিত ছকে প্রদর্শিত উচ্চতা কর্তৃপক্ষ কর্তৃক অনুমোদিত হয়েছে :

ক্রমিক নং	স্থাপনা/ভবন নির্মাণের প্রস্তাবিত স্থান/জমির তফসিল	শাহ আমানত আন্তর্জাতিক বিমানবন্দরের এরোড্রাম এলিভেশন হতে অনুমোদনকৃত উচ্চতা
(ক)	ভৌগোলিক স্থানাংকঃ ২২°১৫' ৩৪.০০" উঃ, ৯১°৪৮' ১৬.০০" পূঃ, মৌজা-উত্তর পতেঙ্গা, আর,এস, দাগ নং-৮৩৭১(অংশ) ও বি,এস, দাগ নং- ৮০০৩(অংশ), থানা-পতেঙ্গা, জেলা-চট্টগ্রাম।	৬৩(তেষটি)ফুট

- ২। স্থাপনা/ভবন নির্মাণে নির্মাণকারী ব্যক্তি/গোষ্ঠী/সংস্থা/প্রতিষ্ঠানকে নিম্নলিখিত শর্ত সমূহ অবশ্যই পালন করতে হবে :
- (ক) স্থাপনা/ভবনের সিঁড়িঘর, জলাধার, লিফট, এন্টেনা(যদি থাকে), খুঁটি, প্রতিবন্ধক বাতি ইত্যাদিসহ মোট উচ্চতা অনুমোদিত উচ্চতার মধ্যে সীমাবদ্ধ রাখতে হবে।
- (খ) নির্মাণ কাজের জন্য ট্রেন বা তদজাতীয় কোন যন্ত্রপাতি ব্যবহার করলে সেগুলোও উক্ত উচ্চতার মধ্যে সীমিত রাখতে হবে।
- (গ) স্থাপনা/ভবনের চুড়ায় (প্রযোজ্য ক্ষেত্রে) লাগ প্রতিবন্ধক বাতি সূর্যাস্ত হতে সূর্যোদয় পর্যন্ত এবং খারাপ আবহাওয়ায় জ্বালিয়ে রাখতে হবে।
- ৩। শাহ আমানত আন্তর্জাতিক বিমানবন্দরের এরোড্রাম এলিভেশন (Mean Sea Level হতে উচ্চতা) ১৪ ফুট ধরে অবকাঠামো নির্মাণ স্থানের উচ্চতার অনুমোদন দেয়া হয়। নির্মাণ স্থানের এলিভেশন ১৪ ফুটের অতিরিক্ত হলে, অতিরিক্ত উচ্চতা অত্র পত্রের মাধ্যমে প্রদত্ত উচ্চতা হতে বাদ দিয়ে প্রস্তাবিত অবকাঠামো নির্মাণ করতে হবে।
- ৪। চট্টগ্রাম উন্নয়ন কর্তৃপক্ষ প্রস্তাবিত স্থানে উপরোক্ত অনুমোদিত উচ্চতার মধ্যে স্থাপনা/ভবন নির্মাণ সীমিত রাখা নিশ্চিত করবে।


(মোঃ মিজানুর রহমান)
উপ-পরিচালক(এটিএস)
বেসামরিক বিমান চলাচল কর্তৃপক্ষ।
ফোনঃ ৮৯০ ১৪ ৩১
ddats@caab.gov.bd

অনুলিপি : (জ্যেষ্ঠতার ভিত্তিতে নহে)

- ১। বিমানবন্দর ব্যবস্থাপক, শাহ আমানত আন্তর্জাতিক বিমানবন্দর, চট্টগ্রাম।
২। জনাব মোঃ আমির আহাম্মদ, পিতা-জালাল আহাম্মদ সাং-পূর্ব কাটগড়,
ডাক-উত্তর পতেঙ্গা, থানা-পতেঙ্গা, চট্টগ্রাম।

www.caab.gov.bd গুয়েব
সাইটের মাধ্যমে Cross Check
করার জন্য অনুরোধ করা হলো।

বাংলাদেশ বেসামরিক বিমান চলাচল কর্তৃপক্ষ
সদর দপ্তর, কুর্মিটোলা, ঢাকা
এটিএস এন্ড এরোড্রামস বিভাগ

নং-৩০.৩১.০০০০.১৪৪.০৩.০০১.১৯.৩৩৯০

তারিখঃ- ১২/০৫/২০১৯খ্রিঃ।

প্রতি,
চেয়ারম্যান,
চট্টগ্রাম উন্নয়ন কর্তৃপক্ষ,
চট্টগ্রাম ভবন,
চট্টগ্রাম।

(মনোযোগঃ নগর পরিকল্পনাবিদ-৩, চট্টগ্রাম উন্নয়ন কর্তৃপক্ষ, চট্টগ্রাম ভবন, চট্টগ্রাম।)


বিষয়ঃ স্থাপনা/ভবন নির্মাণে উচ্চতার ছাড়পত্র প্রদান প্রসঙ্গে।

সূত্রঃ নং-পিউ/বিসিসি-৫১০/০২/২০১৮-২০১৯/১১৪৯, তারিখঃ-১১/০৪/২০১৯খ্রিঃ।

০১। উপরোক্ত বিষয়ে সূত্রোল্লিখিত পত্রের বরাতে জানানো যাচ্ছে যে, সংশ্লিষ্ট অন্যান্য সরকারী সংস্থা/বিভাগের অনাপত্তি সাপেক্ষে প্রস্তাবিত স্থানে শাহ আমানত আন্তর্জাতিক বিমানবন্দর, চট্টগ্রামের OLS এর আলোকে ANO(AD) A1 এবং ICAO Annex-14 এর নিয়ম অনুযায়ী নিম্নেবর্ণিত ছকে প্রদর্শিত উচ্চতা কর্তৃপক্ষ কর্তৃক অনুমোদিত হয়েছে :

ক্রমিক নং	স্থাপনা/ভবন নির্মাণের প্রস্তাবিত স্থান/জমির তফসিল	শাহ আমানত আন্তর্জাতিক বিমানবন্দরের এরোড্রাম এলিভেশন হতে অনুমোদনকৃত উচ্চতা
(ক)	ভৌগোলিক স্থানাংকঃ ২২°১৫' ৩০.০০" উঃ, ৯১°৪৮' ০৬.০০" পূঃ, মৌজা-উত্তর পতেঙ্গা, আর,এস, দাগ নং-৮৭৯৯(অংশ), ৮৮০০(অংশ) ও বি,এস, দাগ নং-৭৯১৩(অংশ), ৭৯১৪(অংশ), থানা-পতেঙ্গা, জেলা-চট্টগ্রাম।	৬৩(তেষতি)ফুট

- ২। স্থাপনা/ভবন নির্মাণে নির্মাণকারী ব্যক্তি/গোষ্ঠী/সংস্থা/প্রতিষ্ঠানকে নিম্নেবর্ণিত শর্ত সমূহ অবশ্যই পালন করতে হবে :
- (ক) স্থাপনা/ভবনের সিঁড়িঘর, জলাধার, লিফট, এস্টেনা(যদি থাকে), খুটি, প্রতিবন্ধক বাতি ইত্যাদিসহ মোট উচ্চতা অনুমোদিত উচ্চতার মধ্যে সীমাবদ্ধ রাখতে হবে।
- (খ) নির্মাণ কাজের জন্য ক্রেন বা তদজাতীয় কোন যন্ত্রপাতি ব্যবহার করলে সেগুলোও উক্ত উচ্চতার মধ্যে সীমিত রাখতে হবে।
- (গ) স্থাপনা/ভবনের চূড়ায় (প্রযোজ্য ক্ষেত্রে) লাল প্রতিবন্ধক বাতি সূর্যাস্ত হতে সূর্যোদয় পর্যন্ত এবং খারাপ আবহাওয়ায় জ্বালিয়ে রাখতে হবে।
- ৩। শাহ আমানত আন্তর্জাতিক বিমানবন্দরের এরোড্রাম এলিভেশন (Mean Sea Level হতে উচ্চতা) ১৪ ফুট ধরে অবকাঠামো নির্মাণ স্থানের উচ্চতার অনুমোদন দেয়া হয়। নির্মাণ স্থানের এলিভেশন ১৪ ফুটের অতিরিক্ত হলে, অতিরিক্ত উচ্চতা অত্র পত্রের মাধ্যমে প্রদত্ত উচ্চতা হতে বাদ দিয়ে প্রস্তাবিত অবকাঠামো নির্মাণ করতে হবে।
- ৪। চট্টগ্রাম উন্নয়ন কর্তৃপক্ষ প্রস্তাবিত স্থানে উপরোক্ত অনুমোদিত উচ্চতার মধ্যে স্থাপনা/ভবন নির্মাণ সীমিত রাখা নিশ্চিত করবে।



(মোঃ মিজানুর রহমান)
উপ-পরিচালক (এটিএস)
বেসামরিক বিমান চলাচল কর্তৃপক্ষ।
ফোনঃ ৮৯০ ১৪ ৩১
ddats@caab.gov.bd

অনুলিপি : (জ্যেষ্ঠতার ভিত্তিতে নহে)

- ১। বিমানবন্দর ব্যবস্থাপক, শাহ আমানত আন্তর্জাতিক বিমানবন্দর, চট্টগ্রাম।
২। জনাব মোঃ ইলিয়াছ গং, সর্বপিতা-মৃত আবদুল হক, সাং-পূর্ব কাটগড়, আরব
আলী চায়ের দোকান, ডাক-উত্তর পতেঙ্গা, থানা-পতেঙ্গা, চট্টগ্রাম।

www.caab.gov.bd ওয়েব
সাইটের মাধ্যমে Cross Check
করার জন্য অনুরোধ করা হলো।

বাংলাদেশ বেসামরিক বিমান চলাচল কর্তৃপক্ষ
সদর দপ্তর, কুর্মিটোলা, ঢাকা
এটিএস এন্ড এরোড্রামস বিভাগ
www.caab.gov.bd

নং-৩০.৩১.০০০০.১৪৪.০৫.০০৫.১৯. ৩৬ ৯ ১

তারিখঃ- ১২/০৪/২০১৯খ্রিঃ।

প্রতি,
চেয়ারম্যান,
রাজধানী উন্নয়ন কর্তৃপক্ষ,
রাজউক ভবন, ঢাকা।

(মনোযোগঃ অথরাইজড অফিসার-৫, রাজধানী উন্নয়ন কর্তৃপক্ষ, রাজউক ভবন, ঢাকা।)

বিষয়ঃ স্থাপনা/ভবন নির্মাণে উচ্চতার ছাড়পত্র প্রদান প্রসঙ্গে।

সূত্রঃ (ক) রাজউক/জোন-৫/এম-০৩/০৯(অংশ-১)১৬২স্বাঃ, তারিখঃ-২৭/০২/২০১৯খ্রিঃ।
(খ) নং-০৬.০৩.২৬০০.০১৯.০৮.০২৬.১৯.০১৮/০৮ক, তারিখঃ-১৮/০৪/২০১৯খ্রিঃ।

০১। উপরোক্ত বিষয়ে সূত্রোল্লিখিত পত্রের বরাতে জানানো যাচ্ছে যে, সংশ্লিষ্ট অন্যান্য সরকারী সংস্থা/বিভাগের অনাপত্তি সাপেক্ষে প্রস্তাবিত স্থানে তেজগাঁও বিমানবন্দরের OLS এর আলোকে ANO(AD) A1 এবং ICAO Annex-14 এর নিয়ম অনুযায়ী নিম্নবর্ণিত ছকে প্রদর্শিত সর্বোচ্চ প্রাপ্য উচ্চতা কর্তৃপক্ষ কর্তৃক অনুমোদিত হয়েছে :

ক্রমিক নং	স্থাপনা/ভবন নির্মাণের প্রস্তাবিত স্থান/জমির তফসিল	তেজগাঁও বিমানবন্দরের এরোড্রাম এলিভেশন হতে অনুমোদিত উচ্চতা
(ক)	ভৌগলিক স্থানাংকঃ ২৩°৪৫' ৪৮.৩০" উঃ, ৯০°২৩' ১৬.৩০" পূঃ, মৌজা-তেজগুরী বাজার, আর.এস দাগ নং-২৩১(অংশ), এম.এস দাগ নং- ৩০৮(অংশ), থানা-তেজগাঁও, ঢাকা।	৩৯(উনচল্লিশ)ফুট

- ২। স্থাপনা/ভবন নির্মাণে নির্মাণকারী ব্যক্তি/গোষ্ঠী/সংস্থা/প্রতিষ্ঠানকে নিম্নবর্ণিত শর্ত সমূহ অবশ্যই পালন করতে হবে :
- (ক) স্থাপনা/ভবনের সিঁড়িঘর, জলাধার, লিফট, এন্টেনা(যদি থাকে), খুঁটি, প্রতিবন্ধক বাতি ইত্যাদিসহ মোট উচ্চতা অনুমোদিত উচ্চতার মধ্যে সীমাবদ্ধ রাখতে হবে।
- (খ) নির্মাণ কাজের জন্য ফ্রেন বা তদজাতীয় কোন যন্ত্রপাতি ব্যবহার করলে সেগুলোও উক্ত উচ্চতার মধ্যে সীমিত রাখতে হবে।
- (গ) স্থাপনা/ভবনের চূড়ায় (প্রযোজ্য ক্ষেত্রে) লাল প্রতিবন্ধক বাতি সূর্যাস্ত হতে সূর্যোদয় পর্যন্ত এবং ঋষাপ আবহাওয়ায় জ্বালিয়ে রাখতে হবে।
- ৩। তেজগাঁও বিমানবন্দরের এরোড্রাম এলিভেশন (Mean Sea Level হতে উচ্চতা) ২৪ ফুট ধরে অবকাঠামো নির্মাণ স্থানের উচ্চতার অনুমোদন দেয়া হয়। নির্মাণ স্থানের এলিভেশন ২৪ ফুটের অতিরিক্ত হলে, অতিরিক্ত উচ্চতা অত্র পত্রের মাধ্যমে প্রদত্ত উচ্চতা হতে বাদ দিয়ে প্রস্তাবিত অবকাঠামো নির্মাণ করতে হবে।
- ৪। রাজধানী উন্নয়ন কর্তৃপক্ষ/নকশা অনুমোদনকারী সংস্থা প্রস্তাবিত স্থানে উপরোক্ত অনুমোদিত উচ্চতার মধ্যে স্থাপনা/ভবন নির্মাণ সীমিত রাখা নিশ্চিত করবে।

(মোঃ মিজানুর রহমান)
উপ-পরিচালক(এটিএস)
বেসামরিক বিমান চলাচল কর্তৃপক্ষ।
ফোনঃ ৮৯০ ১৪ ৩১
ddats@caab.gov.bd

অনুলিপি : (জ্যেষ্ঠতার ভিত্তিতে নহে)

- ১। পরিচালক(এটিএস), পরিচালনা ও প্রশিক্ষণ শাখা, এটিএস পরিদপ্তর, বিমান বাহিনী সদর দপ্তর, ঢাকা সেনানিবাস, ঢাকা।
- ২। পরিচালক, জোন-৫, রাজধানী উন্নয়ন কর্তৃপক্ষ, রাজউক ভবন, ঢাকা।
- ৩। জনাব কর্ণেল হারুনুর রশীদ খাঁন বাড়ী নং-১৪৭/৭(উত্তর)
মনিপুরী পাড়া, তেজগাঁও, ঢাকা।

www.caab.gov.bd ওয়েব সাইটের মাধ্যমে Cross Check করার জন্য অনুরোধ করা হলো।

বাংলাদেশ বেসামরিক বিমান চলাচল কর্তৃপক্ষ
সদর দপ্তর, কুর্মিটোলা, ঢাকা
এটিএস এন্ড এরোড্রামস বিভাগ
www.caab.gov.bd

নং-৩০.৩১.০০০০.১৪৪.০৫.০০৫.১৯. ৩৩৯২

তারিখঃ- ১২/০৫/২০১৯খ্রিঃ।

প্রতি,
চেয়ারম্যান,
রাজধানী উন্নয়ন কর্তৃপক্ষ,
রাজউক ভবন, ঢাকা।

(মনোযোগঃ অথরাইজড অফিসার-৪/১, রাজধানী উন্নয়ন কর্তৃপক্ষ, মহাখালী জোনাল অফিস, ঢাকা।)

বিষয়ঃ স্থাপনা/ভবন নির্মাণে উচ্চতার ছাড়পত্র প্রদান প্রসঙ্গে।

সূত্রঃ (ক) নং-২৫.৩৯.০০০০.১০৬.৯৯.০০১.১৯.১৫৮স্বাঃ তারিখঃ-১৮/০২/২০১৯খ্রিঃ।
(খ) নং-০৬.০৩.২৬০০.০১৯.০৮.০২৬.১৯.০১৮/০৮ক, তারিখঃ-১৮/০৪/২০১৯খ্রিঃ।

০১। উপরোক্ত বিষয়ে সূত্রোপস্থিত পত্রের বরাতে জানানো যাচ্ছে যে, সংশ্লিষ্ট অন্যান্য সরকারী সংস্থা/বিভাগের অনাপত্তি সাপেক্ষে প্রস্তাবিত স্থানে তেজগাঁও বিমানবন্দরের OLS এর আলোকে ANO(AD) A1 এবং ICAO Annex-14 এর নিয়ম অনুযায়ী নিম্নবর্ণিত ছকে প্রদর্শিত সর্বোচ্চ প্রাপ্য উচ্চতা কর্তৃপক্ষ কর্তৃক অনুমোদিত হয়েছে :

ক্রমিক নং	স্থাপনা/ভবন নির্মাণের প্রস্তাবিত স্থান/জমির তফসিল	তেজগাঁও বিমানবন্দরের এরোড্রাম এলিভেশন হতে অনুমোদিত উচ্চতা
(ক)	ভৌগলিক স্থানাংকঃ ২৩°৪৬' ১৪.৯৬" উঃ, ৯০°২৪' ১০.৬২" পূঃ, প্লট নং-২৩৯, তেজগাঁও শিল্প এলাকা, তেজগাঁও, ঢাকা।	১৫০(একশত পঞ্চাশ)ফুট

- ২। স্থাপনা/ভবন নির্মাণে নির্মাণকারী ব্যক্তি/গোষ্ঠী/সংস্থা/প্রতিষ্ঠানকে নিম্নবর্ণিত শর্ত সমূহ অবশ্যই পালন করতে হবে :
- (ক) স্থাপনা/ভবনের সিঁড়িঘর, জলাধার, লিফট, এন্টেনা(যদি থাকে), খুঁটি, প্রতিবন্ধক বাতি ইত্যাদিসহ মোট উচ্চতা অনুমোদিত উচ্চতার মধ্যে সীমাবদ্ধ রাখতে হবে।
- (খ) নির্মাণ কাজের জন্য ফ্রেন বা তদজাতীয় কোন যন্ত্রপাতি ব্যবহার করলে সেগুলোও উক্ত উচ্চতার মধ্যে সীমিত রাখতে হবে।
- (গ) স্থাপনা/ভবনের চূড়ায় (প্রযোজ্য ক্ষেত্রে) লাল প্রতিবন্ধক বাতি সূর্যাস্ত হতে সূর্যোদয় পর্যন্ত এবং খারাপ আবহাওয়ায় জ্বালিয়ে রাখতে হবে।
- ৩। তেজগাঁও বিমানবন্দরের এরোড্রাম এলিভেশন (Mean Sea Level হতে উচ্চতা) ২৪ ফুট ধরে অবকাঠামো নির্মাণ স্থানের উচ্চতার অনুমোদন দেয়া হয়। নির্মাণ স্থানের এলিভেশন ২৪ ফুটের অতিরিক্ত হলে, অতিরিক্ত উচ্চতা অত্র পত্রের মাধ্যমে প্রদত্ত উচ্চতা হতে বাদ দিয়ে প্রস্তাবিত অবকাঠামো নির্মাণ করতে হবে।
- ৪। রাজধানী উন্নয়ন কর্তৃপক্ষ/নকশা অনুমোদনকারী সংস্থা প্রস্তাবিত স্থানে উপরোক্ত অনুমোদিত উচ্চতার মধ্যে স্থাপনা/ভবন নির্মাণ সীমিত রাখা নিশ্চিত করবে।

(মোঃ মিজানুর রহমান)
উপ-পরিচালক(এটিএস)
বেসামরিক বিমান চলাচল কর্তৃপক্ষ।
ফোনঃ ৮৯০ ১৪ ৩১
ddats@caab.gov.bd

অনুলিপি : (জ্যেষ্ঠতার ভিত্তিতে নহে)

- ১। পরিচালক(এটিএস), পরিচালনা ও প্রশিক্ষণ শাখা, এটিএস পরিদপ্তর, বিমান বাহিনী সদর দপ্তর, ঢাকা সেনানিবাস, ঢাকা।
- ২। পরিচালক, জোন-৪, রাজধানী উন্নয়ন কর্তৃপক্ষ, রাজউক ভবন, ঢাকা।
- ৩। মোঃ আবুল হাসান, ব্যবস্থাপনা পরিচালক, এরিস্টোফার্মা লিমিটেড,
৭, পুরানা পল্টন লেইন, পুরানা পল্টন, ঢাকা-১০০০।

www.caab.gov.bd ওয়েব সাইটের
মাধ্যমে Cross Check করার জন্য
অনুরোধ করা হলো।

বাংলাদেশ বেসামরিক বিমান চলাচল কর্তৃপক্ষ
সদর দপ্তর, কুর্মিটোলা, ঢাকা
এটিএস এন্ড এরোড্রামস বিভাগ
www.caab.gov.bd

নং-৩০.৩১.০০০০.১৪৪.০৫.০০৫.১৯. ৩৬৯৬

তারিখঃ- ১২/০৫/২০১৯খ্রিঃ।

প্রতি,
চেয়ারম্যান,
রাজধানী উন্নয়ন কর্তৃপক্ষ,
রাজউক ভবন, ঢাকা।

(মনোযোগঃ অথরাইজড অফিসার-৩/১, রাজধানী উন্নয়ন কর্তৃপক্ষ, জোনাল অফিস, মহাখালী, ঢাকা।)


বিষয়ঃ স্থাপনা/ভবন নির্মাণে উচ্চতার ছাড়পত্র প্রদান প্রসঙ্গে।

সূত্রঃ (ক) নং-২৫.৩৯.০০০০.০৯৮.৯৯.০০৫.১৬.১৮৯৯ছাঃ, তারিখঃ-১৯/১১/২০১৯খ্রিঃ।
(খ) নং-০৬.০৩.২৬০০.০১৯.০৮.০২৬.১৯.০১৮/০৮ক, তারিখঃ-১৮/০৪/২০১৯খ্রিঃ।

০১। উপরোক্ত বিষয়ে সূত্রোল্লিখিত পত্রের বরাতে জানানো যাচ্ছে যে, সংশ্লিষ্ট অন্যান্য সরকারী সংস্থা/বিভাগের অনাপত্তি সাপেক্ষে প্রস্তাবিত স্থানে তেজগাঁও বিমানবন্দরের OLS এর আলোকে ANO(AD) A1 এবং ICAO Annex-14 এর নিয়ম অনুযায়ী নিম্নবর্ণিত ছকে প্রদর্শিত সর্বোচ্চ প্রাপ্য উচ্চতা কর্তৃপক্ষ কর্তৃক অনুমোদিত হয়েছেঃ

ক্রমিক নং	স্থাপনা/ভবন নির্মাণের প্রস্তাবিত স্থান/জমির তফসিল	তেজগাঁও বিমানবন্দরের এরোড্রাম এলিভেশন হতে অনুমোদিত উচ্চতা
(ক)	ভৌগলিক স্থানাংকঃ ২৩°৪৭' ৩৫.১০" উঃ, ৯০°২২' ৪৫.৭০" পূঃ, মৌজা-সেনপাড়া পর্বতা, সি,এস দাগ নং-১৫৬৪, ১৫৬৬(অংশ), আর,এস দাগ নং-১৮৪৪৫/২০১৭৬(অংশ), এম,এস দাগ নং-৫৩৭৬৪(অংশ), থানা-মিরপুর, ঢাকা।	১৫(পনের)ফুট

- ২। স্থাপনা/ভবন নির্মাণে নির্মাণকারী ব্যক্তি/শোষ্ঠী/সংস্থা/প্রতিষ্ঠানকে নিম্নবর্ণিত শর্ত সমূহ অবশ্যই পালন করতে হবেঃ
- (ক) স্থাপনা/ভবনের সিঁড়িঘর, জলাধার, লিফট, এন্টেনা(যদি থাকে), খুঁটি, প্রতিবন্ধক বাতি ইত্যাদিসহ মোট উচ্চতা অনুমোদিত উচ্চতার মধ্যে সীমাবদ্ধ রাখতে হবে।
- (খ) নির্মাণ কাজের জন্য ট্রেন বা তদজাতীয় কোন যন্ত্রপাতি ব্যবহার করলে সেগুলোও উক্ত উচ্চতার মধ্যে সীমিত রাখতে হবে।
- (গ) স্থাপনা/ভবনের চূড়ায় (প্রযোজ্য ক্ষেত্রে) লাল প্রতিবন্ধক বাতি সূর্যাস্ত হতে সূর্যোদয় পর্যন্ত এবং খারাপ আবহাওয়ায় জ্বালিয়ে রাখতে হবে।
- ৩। তেজগাঁও বিমানবন্দরের এরোড্রাম এলিভেশন (Mean Sea Level হতে উচ্চতা) ২৪ ফুট ধরে অবকাঠামো নির্মাণ স্থানের উচ্চতার অনুমোদন দেয়া হয়। নির্মাণ স্থানের এলিভেশন ২৪ ফুটের অতিরিক্ত হলে, অতিরিক্ত উচ্চতা অত্র পত্রের মাধ্যমে প্রদত্ত উচ্চতা হতে বাদ দিয়ে প্রস্তাবিত অবকাঠামো নির্মাণ করতে হবে।
- ৪। রাজধানী উন্নয়ন কর্তৃপক্ষ/নকশা অনুমোদনকারী সংস্থা প্রস্তাবিত স্থানে উপরোক্ত অনুমোদিত উচ্চতার মধ্যে স্থাপনা/ভবন নির্মাণ সীমিত রাখা নিশ্চিত করবে।



(মোঃ মিজানুর রহমান)
উপ-পরিচালক (এটিএস)
বেসামরিক বিমান চলাচল কর্তৃপক্ষ।

ফোনঃ ৮৯০ ১৪ ৩১

ddats@caab.gov.bd

অনুলিপি : (জ্যেষ্ঠতার ভিত্তিতে নহে)

- ১। পরিচালক(এটিএস), পরিচালনা ও প্রশিক্ষণ শাখা, এটিএস পরিদপ্তর, বিমান বাহিনী সদর দপ্তর, ঢাকা সেনানিবাস, ঢাকা।
- ২। পরিচালক, জোন-৩, রাজধানী উন্নয়ন কর্তৃপক্ষ, জোনাল অফিস, মহাখালী, ঢাকা।
- ৩। মোঃ আনোয়ার হোসেন, ঠিকানা-হোল্ডিং নং-১৩৩১, পূর্ব শেওড়াপাড়া, মিরপুর, ঢাকা।

www.caab.gov.bd ওয়েব সাইটের মাধ্যমে Cross Check করার জন্য অনুরোধ করা হলো।

বাংলাদেশ বেসামরিক বিমান চলাচল কর্তৃপক্ষ
সদর দপ্তর, কুর্মিটোলা, ঢাকা
এটিএস এন্ড এরোড্রামস বিভাগ
www.caab.gov.bd

নং-৩০.৩১.০০০০.১৪৪.০৫.০০৭.১৯. ৩৩/৮

তারিখঃ- ১২/০৫/২০১৯খ্রিঃ।

প্রতি,
নির্বাহী প্রকৌশলী
নির্বাহী প্রকৌশলীর কার্যালয়
ইডেন ভবন গণপূর্ত বিভাগ
বাংলাদেশ সচিবালয়, ঢাকা।

বিষয়ঃ স্থাপনা/ভবন নির্মাণে উচ্চতার ছাড়পত্র প্রদান প্রসঙ্গে।


সূত্রঃ (ক) নং-৭৫৭, তারিখঃ-০৬/০৩/২০১৯খ্রিঃ।

(খ) নং-০৬.০৩.২৬০০.০১৯.০৮.০২৫৬.১৯.০১৮/০৮, তারিখঃ-১৮/০৪/২০১৯খ্রিঃ।

০১। উপরোক্ত বিষয়ে সূত্রোদ্ধিখিত পত্রের বরাতে জানানো যাচ্ছে যে, সংশ্লিষ্ট অন্যান্য সরকারী সংস্থা/বিভাগের অনাপত্তি সাপেক্ষে প্রস্তাবিত স্থানে তেজগাঁও বিমানবন্দরের OLS এর আলোকে ANO(AD) A1 এবং ICAO Annex-14 এর নিয়ম অনুযায়ী নিম্নবর্ণিত ছকে প্রদর্শিত সর্বোচ্চ প্রাপ্য উচ্চতা কর্তৃপক্ষ কর্তৃক অনুমোদিত হয়েছে :

ক্রমিক নং	স্থাপনা/ভবন নির্মাণের প্রস্তাবিত স্থান/জমির তফসিল	তেজগাঁও বিমানবন্দরের এরোড্রাম এলিভেশন হতে অনুমোদিত উচ্চতা
(ক)	ভৌগলিক স্থানাংকঃ ২৩°৪৩' ৩৮.৫০" উঃ, ৯০°২৪' ২৫.০৭" পূঃ, ওসমানী স্মৃতি মিলনায়তন এর পশ্চিম পার্শ্বে সরকারী যানবাহন মেরামত কারখানার স্থলে কারপার্কিং সুবিধাসহ যানবাহন অধিদপ্তরের প্রস্তাবিত ২০তলা ভবন, আব্দুল গনি রোড, ঢাকা।	৩৩২(তিনশত বত্রিশ)ফুট

- ২। স্থাপনা/ভবন নির্মাণে নির্মাণকারী ব্যক্তি/গোষ্ঠী/সংস্থা/প্রতিষ্ঠানকে নিম্নবর্ণিত শর্ত সমূহ অবশ্যই পালন করতে হবে :
- (ক) স্থাপনা/ভবনের সিঁড়ির, জলাধার, লিফট, এন্টেনা(যদি থাকে), খুঁটি, প্রতিবন্ধক বাতি ইত্যাদিসহ মোট উচ্চতা অনুমোদিত উচ্চতার মধ্যে সীমাবদ্ধ রাখতে হবে।
- (খ) নির্মাণ কাজের জন্য ট্রেন বা তদজাতীয় কোন যন্ত্রপাতি ব্যবহার করলে সেগুলোও উক্ত উচ্চতার মধ্যে সীমিত রাখতে হবে।
- (গ) স্থাপনা/ভবনের চূড়ায় (প্রযোজ্য ক্ষেত্রে) লাল প্রতিবন্ধক বাতি সূর্যাস্ত হতে সূর্যোদয় পর্যন্ত এবং খারাপ আবহাওয়ায় জ্বালিয়ে রাখতে হবে।
- ৩। তেজগাঁও বিমানবন্দরের এরোড্রাম এলিভেশন (Mean Sea Level হতে উচ্চতা) ২৪ ফুট ধরে অবকাঠামো নির্মাণ স্থানের উচ্চতার অনুমোদন দেয়া হয়। নির্মাণ স্থানের এলিভেশন ২৪ ফুটের অতিরিক্ত হলে, অতিরিক্ত উচ্চতা অত্র পত্রের মাধ্যমে প্রদত্ত উচ্চতা হতে বাদ দিয়ে প্রস্তাবিত অবকাঠামো নির্মাণ করতে হবে।
- ৪। রাজধানী উন্নয়ন কর্তৃপক্ষ/নকশা অনুমোদনকারী সংস্থা প্রস্তাবিত স্থানে উপরোক্ত অনুমোদিত উচ্চতার মধ্যে স্থাপনা/ভবন নির্মাণ সীমিত রাখা নিশ্চিত করবে।


(মোঃ মিজানুর রহমান)
উপ-পরিচালক(এটিএস)
বেসামরিক বিমান চলাচল কর্তৃপক্ষ।
ফোনঃ ৮৯০ ১৪ ৩১
ddats@caab.gov.bd

অনুলিপি : (জ্যেষ্ঠতার ভিত্তিতে নহে)

- ১। পরিচালক(এটিএস), পরিচালনা ও প্রশিক্ষণ শাখা, এটিএস পরিদপ্তর, বিমান বাহিনী সদর দপ্তর, ঢাকা সেনানিবাস, ঢাকা।
- ২। পরিবহন কমিশনার(অতিরিক্ত সচিব), সরকারী যানবাহন অধিদপ্তর, ঢাকা।
- ৩। উপ-প্রধান স্থপতি, স্থাপত্য সার্কেল-১, স্থাপত্য অধিদপ্তর, সেনগনবাগিচা, ঢাকা।
- ৪। পরিচালক, জোন-৬, রাজধানী উন্নয়ন কর্তৃপক্ষ, রাজউক ভবন, ঢাকা।

www.caab.gov.bd ওয়েব সাইটের মাধ্যমে Cross Check করার জন্য অনুরোধ করা হলো।

বাংলাদেশ বেসামরিক বিমান চলাচল কর্তৃপক্ষ
সদর দপ্তর, কুর্মিটোলা, ঢাকা
এটিএস এন্ড এরোড্রামস বিভাগ
www.caab.gov.bd

নং-৩০.৩১.০০০০.১৪৪.০৫.০০৭.১৯. ৩৩০/৫

তারিখঃ- ১২/০৫/২০১৯খ্রিঃ।

প্রতি,
চেয়ারম্যান,
রাজধানী উন্নয়ন কর্তৃপক্ষ,
রাজউক ভবন, ঢাকা।

(মনোযোগঃ অথরাইজড অফিসার-৩/১, রাজধানী উন্নয়ন কর্তৃপক্ষ, জোনাল অফিস, মহাখালী, ঢাকা।)

বিষয়ঃ স্থাপনা/ভবন নির্মাণে উচ্চতার ছাড়পত্র প্রদান প্রসঙ্গে।

সূত্রঃ (ক) নং-২৫.৩৯.০০০০.০৯৮.৯৯.০০৫.১৬.১০৬৪, তারিখঃ-১০/০৩/২০১৯খ্রিঃ।

(খ) নং-০৬.০৩.২৬০০.০১৯.০৮.০২৫৬.১৯.০১৮/০৮, তারিখঃ-১৮/০৪/২০১৯খ্রিঃ।

০১। উপরোক্ত বিষয়ে সূত্রোল্লিখিত পত্রের বরাতে জানানো যাচ্ছে যে, সংশ্লিষ্ট অন্যান্য সরকারী সংস্থা/বিভাগের অনাপত্তি সাপেক্ষে প্রস্তাবিত স্থানে তেজগাঁও বিমানবন্দরের OLS এর আলোকে ANO(AD) A1 এবং ICAO Annex-14 এর নিয়ম অনুযায়ী নিম্নবর্ণিত ছকে প্রদর্শিত সর্বোচ্চ প্রাপ্য উচ্চতা কর্তৃপক্ষ কর্তৃক অনুমোদিত হয়েছেঃ

ক্রমিক নং	স্থাপনা/ভবন নির্মাণের প্রস্তাবিত স্থান/জমির তফসিল	তেজগাঁও বিমানবন্দরের এরোড্রাম এলিভেশন হতে অনুমোদিত উচ্চতা
(ক)	ভৌগোলিক স্থানাংকঃ ২৩°৪৭' ১৮.৬৭" উঃ, ৯০°২৩' ১০.৯৮" পূঃ, মৌজা-কাফরুল, সি,এস দাগ নং-৩১৭(অংশ), আর,এস দাগ নং-৫১৮২, ৫১৬৪(অংশ), এম,এস দাগ নং-৫১৯৩, ৫১৯৪(অংশ), কাফরুল, ঢাকা।	১৫০(একশত পঞ্চাশ)ফুট

- ২। স্থাপনা/ভবন নির্মাণে নির্মাণকারী ব্যক্তি/গোষ্ঠী/সংস্থা/প্রতিষ্ঠানকে নিম্নবর্ণিত শর্ত সমূহ অবশ্যই পালন করতে হবেঃ
- (ক) স্থাপনা/ভবনের সিঁড়িঘর, জলাধার, লিফট, এন্টেনা(যদি থাকে), খুঁটি, প্রতিবন্ধক বাতি ইত্যাদিসহ মোট উচ্চতা অনুমোদিত উচ্চতার মধ্যে সীমাবদ্ধ রাখতে হবে।
- (খ) নির্মাণ কাজের জন্য ফ্রেন বা তদজাতীয় কোন যন্ত্রপাতি ব্যবহার করলে সেগুলোও উক্ত উচ্চতার মধ্যে সীমিত রাখতে হবে।
- (গ) স্থাপনা/ভবনের চূড়ায় (প্রযোজ্য ক্ষেত্রে) লাল প্রতিবন্ধক বাতি সূর্যাস্ত হতে সূর্যোদয় পর্যন্ত এবং খারাপ আবহাওয়ায় জ্বালিয়ে রাখতে হবে।
- ৩। তেজগাঁও বিমানবন্দরের এরোড্রাম এলিভেশন (Mean Sea Level হতে উচ্চতা) ২৪ ফুট ধরে অবকাঠামো নির্মাণ স্থানের উচ্চতার অনুমোদন দেয়া হয়। নির্মাণ স্থানের এলিভেশন ২৪ ফুটের অতিরিক্ত হলে, অতিরিক্ত উচ্চতা অত্র পত্রের মাধ্যমে প্রদত্ত উচ্চতা হতে বাদ দিয়ে প্রস্তাবিত অবকাঠামো নির্মাণ করতে হবে।
- ৪। রাজধানী উন্নয়ন কর্তৃপক্ষ/নকশা অনুমোদনকারী সংস্থা প্রস্তাবিত স্থানে উপরোক্ত অনুমোদিত উচ্চতার মধ্যে স্থাপনা/ভবন নির্মাণ সীমিত রাখা নিশ্চিত করবে।

(মোঃ মিজানুর রহমান)

উপ-পরিচালক (এটিএস)

বেসামরিক বিমান চলাচল কর্তৃপক্ষ।

ফোনঃ ৮৯০ ১৪ ৩১

ddats@caab.gov.bd

অনুলিপি : (জ্যেষ্ঠতার ভিত্তিতে নহে)

- ১। পরিচালক(এটিএস), পরিচালনা ও প্রশিক্ষণ শাখা, এটিএস পরিদপ্তর, বিমান বাহিনী সদর দপ্তর, ঢাকা সেনানিবাস, ঢাকা।
- ২। পরিচালক, জোন-৩, রাজধানী উন্নয়ন কর্তৃপক্ষ, জোনাল অফিস, মহাখালী, ঢাকা।
- ৩। মীর রিয়েল এস্টেট লিঃ এর পক্ষে, সামা-ই-জাহির, হোস্টিং-বি-১৪৭, রোড-২২, মহাখালী, ঢাকা।

www.caab.gov.bd ওয়েব সাইটের
মাধ্যমে Cross Check করার জন্য
অনুরোধ করা হলো।

বাংলাদেশ বেসামরিক বিমান চলাচল কর্তৃপক্ষ
সদর দপ্তর, কুর্মিটোলা, ঢাকা
এটিএস এন্ড এরোড্রামস বিভাগ
www.caab.gov.bd

নং-৩০.৩১.০০০০.১৪৪.০৫.০০২.১৮. ৩ ৩ ৯ ৬

তারিখঃ- ১৬/০৫/২০১৯খ্রিঃ।

প্রতি,
চেয়ারম্যান,
রাজধানী উন্নয়ন কর্তৃপক্ষ,
রাজউক ভবন, ঢাকা।

(মনোযোগঃ অথরাইজড অফিসার-৩/১, রাজধানী উন্নয়ন কর্তৃপক্ষ, জোনাল অফিস, মহাখালী, ঢাকা।)


বিষয়ঃ স্থাপনা/ভবন নির্মাণে উচ্চতার ছাড়পত্র প্রদান প্রসংগে।

সূত্রঃ (ক) নং-২৫.৩৯.০০০০.০৯৮.৩৩.১২১৫.১৮.১৪৪৪, তারিখঃ-০৭/১০/২০১৮খ্রিঃ।
(খ) নং-০৬.০৩.২৬০০.০১৯.০৮.০২৫৬.১৯.০১৮/০৯ক, তারিখঃ-২১/০৪/২০১৯খ্রিঃ।

০১। উপরোক্ত বিষয়ে সূত্রোল্লিখিত পত্রের বরাতে জানানো যাচ্ছে যে, সংশ্লিষ্ট অন্যান্য সরকারী সংস্থা/বিভাগের অনাপত্তি সাপেক্ষে প্রস্তাবিত স্থানে তেজগাঁও বিমানবন্দরের OLS এর আলোকে ANO(AD) A1 এবং ICAO Annex-14 এর নিয়ম অনুযায়ী নিম্নবর্ণিত ছকে প্রদর্শিত সর্বোচ্চ প্রাপ্য উচ্চতা কর্তৃপক্ষ কর্তৃক অনুমোদিত হয়েছে :

ক্রমিক নং	স্থাপনা/ভবন নির্মাণের প্রস্তাবিত স্থান/জমির তফসিল	তেজগাঁও বিমানবন্দরের এরোড্রাম এলিভেশন হতে অনুমোদিত উচ্চতা
(ক)	ভৌগলিক স্থানাংকঃ ২৩°৪৯' ৫৪.৩৮" উঃ, ৯০°২১' ১৫.৩৬" পূঃ, প্লট নং-১৯, ব্লক-এইচ, রোড নং-এন/৮, ইস্টার্ন হাউজিং পল্লবী ২য় পর্ব, মিরপুর, ঢাকা।	৪৫(পঁয়তাল্লিশ)ফুট

- স্থাপনা/ভবন নির্মাণে নির্মাণকারী ব্যক্তি/গোষ্ঠী/সংস্থা/প্রতিষ্ঠানকে নিম্নবর্ণিত শর্ত সমূহ অবশ্যই পালন করতে হবে :
(ক) স্থাপনা/ভবনের সিঁড়িঘর, জলাধার, লিফট, এন্টেনা(যদি থাকে), খুঁটি, প্রতিবন্ধক বাতি ইত্যাদিসহ মোট উচ্চতা অনুমোদিত উচ্চতার মধ্যে সীমাবদ্ধ রাখতে হবে।
(খ) নির্মাণ কাজের জন্য ট্রেন বা তদজাতীয় কোন যন্ত্রপাতি ব্যবহার করলে সেগুলোও উক্ত উচ্চতার মধ্যে সীমিত রাখতে হবে।
(গ) স্থাপনা/ভবনের চূড়ায় (প্রযোজ্য ক্ষেত্রে) লাল প্রতিবন্ধক বাতি সূর্যাস্ত হতে সূর্যোদয় পর্যন্ত এবং খারাপ আবহাওয়ায় জ্বালিয়ে রাখতে হবে।
- তেজগাঁও বিমানবন্দরের এরোড্রাম এলিভেশন (Mean Sea Level হতে উচ্চতা) ২৪ ফুট ধরে অবকাঠামো নির্মাণ স্থানের উচ্চতার অনুমোদন দেয়া হয়। নির্মাণ স্থানের এলিভেশন ২৪ ফুটের অতিরিক্ত হলে, অতিরিক্ত উচ্চতা অত্র পত্রের মাধ্যমে প্রদত্ত উচ্চতা হতে বাদ দিয়ে প্রস্তাবিত অবকাঠামো নির্মাণ করতে হবে।
- রাজধানী উন্নয়ন কর্তৃপক্ষ/নকশা অনুমোদনকারী সংস্থা প্রস্তাবিত স্থানে উপরোক্ত অনুমোদিত উচ্চতার মধ্যে স্থাপনা/ভবন নির্মাণ সীমিত রাখা নিশ্চিত করবে।


(মোঃ মিজানুর রহমান)
উপ-পরিচালক(এটিএস)
বেসামরিক বিমান/চলাচল কর্তৃপক্ষ।
ফোনঃ ৮৯০ ১৪ ৩১
ddats@caab.gov.bd

অনুলিপি : (জ্যেষ্ঠতার ভিত্তিতে নহে)

- পরিচালক(এটিএস), পরিচালনা ও প্রশিক্ষণ শাখা, এটিএস পরিদপ্তর, বিমান বাহিনী সদর দপ্তর, ঢাকা সেনানিবাস, ঢাকা।
- পরিচালক, জোন-৩, রাজধানী উন্নয়ন কর্তৃপক্ষ, জোনাল অফিস, মহাখালী, ঢাকা।
- জনাবা শিরীন আখতার নিলুফার বানু, প্লট নং-১৯, ব্লক-এইচ, রোড নং-এন/৮, ইস্টার্ন হাউজিং পল্লবী, ঢাকা।

www.caab.gov.bd ওয়েব সাইটের মাধ্যমে Cross Check করার জন্য অনুরোধ করা হলো।

বাংলাদেশ বেসামরিক বিমান চলাচল কর্তৃপক্ষ

সদর দপ্তর, কুর্মিটোলা, ঢাকা

এটিএস এন্ড এরোড্রামস বিভাগ

www.caab.gov.bd

নং-৩০.৩১.০০০০.১৪৪.০৫.০০৪.১৯. ৩ ৪ ০ ০

তারিখঃ- ১৫/০৫/২০১৯খ্রিঃ।

প্রতি,
চেয়ারম্যান,
রাজধানী উন্নয়ন কর্তৃপক্ষ,
রাজউক ভবন, ঢাকা।

(মনোযোগঃ অথরাইজড অফিসার-৩/১, রাজধানী উন্নয়ন কর্তৃপক্ষ, জোনাল অফিস, মহাখালী, ঢাকা।)

বিষয়ঃ স্থাপনা/ভবন নির্মাণে উচ্চতার ছাড়পত্র প্রদান প্রসংগে।

সূত্রঃ (ক) নং-২৫.৩৯.০০০০.০৯৮.৯৯.০০৫.১৬.৬৭৭, তারিখঃ-২৭/০২/২০১৯খ্রিঃ।

(খ) নং-০৬.০৩.২৬০০.০১৯.০৮.০২৫.১৯.০১৮/৮ক, তারিখঃ-১৮/০৪/২০১৯খ্রিঃ।

০১। উপরোক্ত বিষয়ে সূত্রোল্লিখিত পত্রের বরাতে জানানো যাচ্ছে যে, সংশ্লিষ্ট অন্যান্য সরকারী সংস্থা/বিভাগের অনাপত্তি সাপেক্ষে প্রস্তাবিত স্থানে তেজগাঁও বিমানবন্দরের OLS এর আলোকে ANO(AD) A1 এবং ICAO Annex-14 এর নিয়ম অনুযায়ী নিম্নবর্ণিত ছকে প্রদর্শিত সর্বোচ্চ প্রাপ্য উচ্চতা কর্তৃপক্ষ কর্তৃক অনুমোদিত হয়েছে :

ক্রমিক নং	স্থাপনা/ভবন নির্মাণের প্রস্তাবিত স্থান/অমির তফসিল	তেজগাঁও বিমানবন্দরের এরোড্রাম এলিভেশন হতে অনুমোদিত উচ্চতা
(ক)	ভৌগলিক স্থানাংকঃ ২৩°৪৭' ৩৩.০০" উঃ, ৯০°২২' ৪৭.৮০" পূঃ, মৌজা-কাফরুল, সি.এস দাগ নং-১০(অংশ), আর.এস দাগ নং-৪১২৮(অংশ), এম.এস দাগ নং-৩০০৯(অংশ), থানা-কাফরুল, জেলা-ঢাকা।	৩৩(তেরিশ)ফুট

২। স্থাপনা/ভবন নির্মাণে নির্মাণকারী ব্যক্তি/গোষ্ঠী/সংস্থা/প্রতিষ্ঠানকে নিম্নবর্ণিত শর্ত সমূহ অবশ্যই পালন করতে হবে :

(ক) স্থাপনা/ভবনের সিঁড়িঘর, জলাধার, লিফট, এস্টেনা(যদি থাকে), খুঁটি, প্রতিবন্ধক বাতি ইত্যাদিসহ মোট উচ্চতা অনুমোদিত উচ্চতার মধ্যে সীমাবদ্ধ রাখতে হবে।

(খ) নির্মাণ কাজের জন্য ফ্রেন বা তদজাতীয় কোন যন্ত্রপাতি ব্যবহার করলে সেগুলোও উক্ত উচ্চতার মধ্যে সীমিত রাখতে হবে।

(গ) স্থাপনা/ভবনের চূড়ায় (প্রয়োজ্য ক্ষেত্রে) লাল প্রতিবন্ধক বাতি সূর্যাস্ত হতে সূর্যোদয় পর্যন্ত এবং খারাপ আবহাওয়ায় জ্বালিয়ে রাখতে হবে।

৩। তেজগাঁও বিমানবন্দরের এরোড্রাম এলিভেশন (Mean Sea Level হতে উচ্চতা) ২৪ ফুট ধরে অবকাঠামো নির্মাণ স্থানের উচ্চতার অনুমোদন দেয়া হয়। নির্মাণ স্থানের এলিভেশন ২৪ ফুটের অতিরিক্ত হলে, অতিরিক্ত উচ্চতা অত্র পত্রের মাধ্যমে প্রদত্ত উচ্চতা হতে বাদ দিয়ে প্রস্তাবিত অবকাঠামো নির্মাণ করতে হবে।

৪। রাজধানী উন্নয়ন কর্তৃপক্ষ/নকশা অনুমোদনকারী সংস্থা প্রস্তাবিত স্থানে উপরোক্ত অনুমোদিত উচ্চতার মধ্যে স্থাপনা/ভবন নির্মাণ সীমিত রাখা নিশ্চিত করবে।

(মোঃ মিজানুর রহমান)
উপ-পরিচালক(এটিএস)
বেসামরিক বিমান চলাচল কর্তৃপক্ষ।
ফোনঃ ৮৯০ ১৪ ৩১
ddats@caab.gov.bd

অনুলিপি : (জ্যেষ্ঠতার ভিত্তিতে নহে)

১। পরিচালক(এটিএস), পরিচালনা ও প্রশিক্ষণ শাখা, এটিএস পরিদপ্তর, বিমান বাহিনী সদর দপ্তর, ঢাকা সেনানিবাস, ঢাকা।

২। পরিচালক, জোন-৩, রাজধানী উন্নয়ন কর্তৃপক্ষ, জোনাল অফিস, মহাখালী, ঢাকা।

৩। জনাব নাহিদা সুলতানা নিলা গং, ৮৭৮/১, ইব্রাহীমপুর, কাফরুল, ঢাকা।

www.caab.gov.bd ওয়েব সাইটের মাধ্যমে Cross Check করার জন্য অনুরোধ করা হলো।

বাংলাদেশ বেসামরিক বিমান চলাচল কর্তৃপক্ষ
সদর দপ্তর, কুর্মিটোলা, ঢাকা
এটিএস এন্ড এরোড্রামস বিভাগ
www.caab.gov.bd

নং-৩০.৩১.০০০০.১৪৪.০৫.০০৪.১৯. ৬ ৪০১

তারিখঃ- ১৫/০৫/২০১৯খ্রিঃ।

প্রতি,
চেয়ারম্যান,
রাজধানী উন্নয়ন কর্তৃপক্ষ,
রাজউক ভবন, ঢাকা।

(মনোযোগঃ অথরাইজড অফিসার-৩/১, রাজধানী উন্নয়ন কর্তৃপক্ষ, জোনাল অফিস, মহাখালী, ঢাকা।)

বিষয়ঃ স্থাপনা/ভবন নির্মাণে উচ্চতার ছাড়পত্র প্রদান প্রসংগে।

সূত্রঃ (ক) নং-২৫.৩৯.০০০০.০৯৮.৯৯.০০৫.১৬.১৯৯৬, তারিখঃ-২৭/১১/২০১৮খ্রিঃ।
(খ) নং-০৬.০৩.২৬০০.০১৯.০৮.০২৫.১৯.০১৮/৮ক, তারিখঃ-১৮/০৪/২০১৯খ্রিঃ।

০১। উপরোক্ত বিষয়ে সূত্রোল্লিখিত পত্রের বরাতে জানানো যাচ্ছে যে, সংশ্লিষ্ট অন্যান্য সরকারী সংস্থা/বিভাগের অনাপত্তি সাপেক্ষে প্রস্তাবিত স্থানে তেজগাঁও বিমানবন্দরের OLS এর আলোকে ANO(AD) A1 এবং ICAO Annex-14 এর নিয়ম অনুযায়ী নিম্নবর্ণিত ছকে প্রদর্শিত সর্বোচ্চ প্রাপ্য উচ্চতা কর্তৃপক্ষ কর্তৃক অনুমোদিত হয়েছেঃ

ক্রমিক নং	স্থাপনা/ভবন নির্মাণের প্রস্তাবিত স্থান/জমির তফসিল	তেজগাঁও বিমানবন্দরের এরোড্রাম এলিভেশন হতে অনুমোদিত উচ্চতা
(ক)	ভৌগলিক স্থানাংকঃ ২৩°৪৭' ৪৭.৫০" উঃ, ৯০°২২' ৪৭.২৫" পূঃ, মৌজা-সেনপাড়া পর্বতা, .সি,এস দাগ নং-১৫৫৬(অংশ), আর,এস দাগ নং- ১০৩২৮/১০৪২৭(অংশ), এম,এস দাগ নং-৫৩২০(অংশ), কাফরুল, ঢাকা।	৭৮(আঠাশ)ফুট

- ২। স্থাপনা/ভবন নির্মাণে নির্মাণকারী ব্যক্তি/গোষ্ঠী/সংস্থা/প্রতিষ্ঠানকে নিম্নবর্ণিত শর্ত সমূহ অবশ্যই পালন করতে হবেঃ
- (ক) স্থাপনা/ভবনের সিঁড়িঘর, জলাধার, লিফট, এন্টেনা(যদি থাকে), খুঁটি, প্রতিবন্ধক বাতি ইত্যাদিসহ মোট উচ্চতা অনুমোদিত উচ্চতার মধ্যে সীমাবদ্ধ রাখতে হবে।
- (খ) নির্মাণ কাজের জন্য ফ্রেন বা তদজাতীয় কোন যন্ত্রপাতি ব্যবহার করলে সেগুলোও উক্ত উচ্চতার মধ্যে সীমিত রাখতে হবে।
- (গ) স্থাপনা/ভবনের চূড়ায় (প্রযোজ্য ক্ষেত্রে) লাল প্রতিবন্ধক বাতি সূর্যাস্ত হতে সূর্যোদয় পর্যন্ত এবং ঋরাপ আবহাওয়ায় জ্বালিয়ে রাখতে হবে।
- ৩। তেজগাঁও বিমানবন্দরের এরোড্রাম এলিভেশন (Mean Sea Level হতে উচ্চতা) ২৪ ফুট ধরে অবকাঠামো নির্মাণ স্থানের উচ্চতার অনুমোদন দেয়া হয়। নির্মাণ স্থানের এলিভেশন ২৪ ফুটের অতিরিক্ত হলে, অতিরিক্ত উচ্চতা অত্র পত্রের মাধ্যমে প্রদত্ত উচ্চতা হতে বাদ দিয়ে প্রস্তাবিত অবকাঠামো নির্মাণ করতে হবে।
- ৪। রাজধানী উন্নয়ন কর্তৃপক্ষ/নকশা অনুমোদনকারী সংস্থা প্রস্তাবিত স্থানে উপরোক্ত অনুমোদিত উচ্চতার মধ্যে স্থাপনা/ভবন নির্মাণ সীমিত রাখা নিশ্চিত করবে।

(মোঃ মিজানুর রহমান)
উপ-পরিচালক(এটিএস)
বেসামরিক বিমান চলাচল কর্তৃপক্ষ।
ফোনঃ ৮৯০ ১৪ ৩১
ddats@caab.gov.bd

অনুলিপি : (জ্যেষ্ঠতার ভিত্তিতে নহে)

- ১। পরিচালক(এটিএস), পরিচালনা ও প্রশিক্ষণ শাখা, এটিএস পরিদপ্তর, বিমান বাহিনী সদর দপ্তর, ঢাকা সেনানিবাস, ঢাকা।
- ২। পরিচালক, জোন-৩, রাজধানী উন্নয়ন কর্তৃপক্ষ, জোনাল অফিস, মহাখালী, ঢাকা।
- ৩। জনাব শাহনাজ পারভীন সিদ্দিকা গংদের নিযুক্ত আম-মোক্তার, চেয়ারম্যান শাহ-আলম মোস্তা, শামরিয়েল এস্টেট এস্টাবলিশমেন্ট, ২২, পূর্ব কাজীপাড়া, কাফরুল, ঢাকা।

www.caab.gov.bd ওয়েব সাইটের মাধ্যমে Cross Check করার জন্য অনুরোধ করা হলো।

বাংলাদেশ বেসামরিক বিমান চলাচল কর্তৃপক্ষ

সদর দপ্তর, কুর্মিটোলা, ঢাকা
এটিএস এন্ড এরোড্রামস বিভাগ

www.caab.gov.bd

নং-৩০.৩১.০০০০.১৪৪.০৫.০০৪.১৯. ৩৪০২

তারিখঃ-১৫/০৫/২০১৯খ্রিঃ।

প্রতি,
চেয়ারম্যান,
রাজধানী উন্নয়ন কর্তৃপক্ষ,
রাজউক ভবন, ঢাকা।

(মনোযোগঃ অথরাইজড অফিসার-৩/১, রাজধানী উন্নয়ন কর্তৃপক্ষ, জোনাল অফিস, মহাখালী, ঢাকা।)

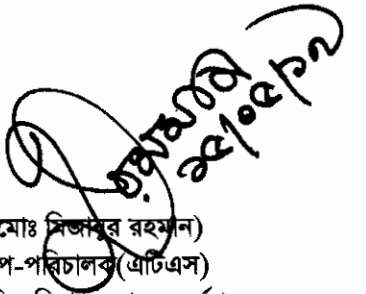
বিষয়ঃ স্থাপনা/ভবন নির্মাণে উচ্চতার ছাড়পত্র প্রদান প্রসঙ্গে।

সূত্রঃ (ক) নং-২৫.৩৯.০০০০.০৯৮.৯৯.০০৫.১৬.৪৮২, তারিখঃ-১৯/০২/২০১৯খ্রিঃ।
(খ) নং-০৬.০৩.২৬০০.০১৯.০৮.০২৫.১৯.০১৮/৮ক, তারিখঃ-১৮/০৪/২০১৯খ্রিঃ।

০১। উপরোক্ত বিষয়ে সূত্রোল্লিখিত পত্রের বরাতে জানানো যাচ্ছে যে, সংশ্লিষ্ট অন্যান্য সরকারী সংস্থা/বিভাগের অনাপত্তি সাপেক্ষে প্রস্তাবিত স্থানে তেজগাঁও বিমানবন্দরের OLS এর আলোকে ANO(AD) A1 এবং ICAO Annex-14 এর নিয়ম অনুযায়ী নিম্নেবর্ণিত ছকে প্রদর্শিত সর্বোচ্চ প্রাপ্য উচ্চতা কর্তৃপক্ষ কর্তৃক অনুমোদিত হয়েছে :

ক্রমিক নং	স্থাপনা/ভবন নির্মাণের প্রস্তাবিত স্থান/জমির তফসিল	তেজগাঁও বিমানবন্দরের এরোড্রাম এলিভেশন হতে অনুমোদিত উচ্চতা
(ক)	ভৌগলিক স্থানাংকঃ ২৩°৪৭' ০৯.৪০" উঃ, ৯০°২৩' ০৯.৮০" পূঃ, মৌজা-কাফরুল, সি,এস দাগ নং-২৮০(অংশ), আর,এস দাগ নং-৫২৬৪(অংশ), এম,এস দাগ নং-৬০৫৩, থানা-ঢাকা ক্যান্টনমেন্ট, জেলা-ঢাকা।	১৫০(একশত পঞ্চাশ)ফুট

- ২। স্থাপনা/ভবন নির্মাণে নির্মাণকারী ব্যক্তি/শোষ্ঠী/সংস্থা/প্রতিষ্ঠানকে নিম্নেবর্ণিত শর্ত সমূহ অবশ্যই পালন করতে হবে :
- (ক) স্থাপনা/ভবনের সিঁড়িঘর, জলাধার, লিফট, এন্টেনা(যদি থাকে), খুঁটি, প্রতিবন্ধক বাতি ইত্যাদিসহ মোট উচ্চতা অনুমোদিত উচ্চতার মধ্যে সীমাবদ্ধ রাখতে হবে।
- (খ) নির্মাণ কাজের জন্য ক্রেন বা তদজাতীয় কোন যন্ত্রপাতি ব্যবহার করলে সেগুলোও উক্ত উচ্চতার মধ্যে সীমিত রাখতে হবে।
- (গ) স্থাপনা/ভবনের চূড়ায় (প্রযোজ্য ক্ষেত্রে) লাল প্রতিবন্ধক বাতি সূর্যাস্ত হতে সূর্যোদয় পর্যন্ত এবং খারাপ আবহাওয়ায় জ্বালিয়ে রাখতে হবে।
- ৩। তেজগাঁও বিমানবন্দরের এরোড্রাম এলিভেশন (Mean Sea Level হতে উচ্চতা) ২৪ ফুট ধরে অবকাঠামো নির্মাণ স্থানের উচ্চতার অনুমোদন দেয়া হয়। নির্মাণ স্থানের এলিভেশন ২৪ ফুটের অতিরিক্ত হলে, অতিরিক্ত উচ্চতা অত্র পত্রের মাধ্যমে প্রদত্ত উচ্চতা হতে বাদ দিয়ে প্রস্তাবিত অবকাঠামো নির্মাণ করতে হবে।
- ৪। রাজধানী উন্নয়ন কর্তৃপক্ষ/নকশা অনুমোদনকারী সংস্থা প্রস্তাবিত স্থানে উপরোক্ত অনুমোদিত উচ্চতার মধ্যে স্থাপনা/ভবন নির্মাণ সীমিত রাখা নিশ্চিত করবে।



(মোঃ সাজ্জাদুর রহমান)
উপ-পরিচালক(এটিএস)

বেসামরিক বিমান চলাচল কর্তৃপক্ষ।

ফোনঃ ৮৯০ ১৪ ৩১

ddats@caab.gov.bd

অনুলিপি : (জ্যেষ্ঠতার ভিত্তিতে নহে)

- ১। পরিচালক(এটিএস), পরিচালনা ও প্রশিক্ষণ শাখা, এটিএস পরিদপ্তর, বিমান বাহিনী সদর দপ্তর, ঢাকা সেনানিবাস, ঢাকা।
- ২। পরিচালক, জোন-৩, রাজধানী উন্নয়ন কর্তৃপক্ষ, জোনাল অফিস, মহাখালী, ঢাকা।
- ৩। জনাব কাজী গিয়াস উদ্দিন গং, ২৫৯, পূর্ব কাফরুল, ঢাকা ক্যান্টনমেন্ট, ঢাকা।

www.caab.gov.bd ওয়েব সাইটের মাধ্যমে Cross Check করার জন্য অনুরোধ করা হলো।

বাংলাদেশ বেসামরিক বিমান চলাচল কর্তৃপক্ষ
সদর দপ্তর, কুর্মিটোলা, ঢাকা
এটিএস এন্ড এরোড্রামস বিভাগ
www.caab.gov.bd

নং-৩০.৩১.০০০০.১৪৪.০৫.০০২.১৮. ৩৪০৬

তারিখঃ- ১৫/০৫/২০১৯খ্রিঃ।

প্রতি,
মহাপরিচালক,
বাংলাদেশ ডাক বিভাগ,
ডাক অধিদপ্তর, ঢাকা-১০০০।


বিষয়ঃ স্থাপনা/ভবন নির্মাণে উচ্চতার ছাড়পত্র প্রদান প্রসঙ্গে।

সূত্রঃ (ক) নং-১৪.৩১.০০০০.০৫০.১৪.০০১.১৯.১২, তারিখঃ-২৯/০১/২০১৮খ্রিঃ।
(খ) নং-০৬.০৩.২৬০০.০১৯.০৮.০২৫৬.১৯.০১৮/০৮ক, তারিখঃ-১৮/০৪/২০১৯খ্রিঃ।

০১। উপরোক্ত বিষয়ে সূত্রোল্লিখিত পত্রের বরাতে জানানো যাচ্ছে যে, সংশ্লিষ্ট অন্যান্য সরকারী সংস্থা/বিভাগের অনাপত্তি সাপেক্ষে প্রস্তাবিত স্থানে তেজগাঁও বিমানবন্দরের OLS এর আলোকে ANO(AD) A1 এবং ICAO Annex-14 এর নিয়ম অনুযায়ী নিম্নবর্ণিত ছকে প্রদর্শিত সর্বোচ্চ প্রাপ্য উচ্চতা কর্তৃপক্ষ কর্তৃক অনুমোদিত হয়েছে :

ক্রমিক নং	স্থাপনা/ভবন নির্মাণের প্রস্তাবিত স্থান/জমির তফসিল	তেজগাঁও বিমানবন্দরের এরোড্রাম এলিভেশন হতে অনুমোদিত উচ্চতা
(ক)	ভৌগোলিক স্থানাঙ্কঃ ২৩°৪৩' ৪৫.৭৮" উঃ, ৯০°২৪' ৩৮.৮১" পূঃ, মৌজা-মতিঝিল, খতিয়ান ও দাগ নং-১২১৯, ১২৯৫, ১২৯৬, ১৩৯৬, থানা- মতিঝিল, জেলা-ঢাকা।	৩২২(তিনশত বাইশ)ফুট

- ২। স্থাপনা/ভবন নির্মাণে নির্মাণকারী ব্যক্তি/গোষ্ঠী/সংস্থা/প্রতিষ্ঠানকে নিম্নবর্ণিত শর্ত সমূহ অবশ্যই পালন করতে হবে :
- (ক) স্থাপনা/ভবনের সিঁড়িঘর, জলাধার, লিফট, এন্টেনা(যদি থাকে), খুঁটি, প্রতিবন্ধক বাতি ইত্যাদিসহ মোট উচ্চতা অনুমোদিত উচ্চতার মধ্যে সীমাবদ্ধ রাখতে হবে।
- (খ) নির্মাণ কাজের জন্য ক্রেন বা তদজাতীয় কোন যন্ত্রপাতি ব্যবহার করলে সেগুলোও উক্ত উচ্চতার মধ্যে সীমিত রাখতে হবে।
- (গ) স্থাপনা/ভবনের চূড়ায় (প্রযোজ্য ক্ষেত্রে) লাল প্রতিবন্ধক বাতি সূর্যাস্ত হতে সূর্যোদয় পর্যন্ত এবং খারাপ আবহাওয়ায় জ্বালিয়ে রাখতে হবে।
- ৩। তেজগাঁও বিমানবন্দরের এরোড্রাম এলিভেশন (Mean Sea Level হতে উচ্চতা) ২৪ ফুট ধরে অবকাঠামো নির্মাণ স্থানের উচ্চতার অনুমোদন দেয়া হয়। নির্মাণ স্থানের এলিভেশন ২৪ ফুটের অতিরিক্ত হলে, অতিরিক্ত উচ্চতা অত্র পত্রের মাধ্যমে প্রদত্ত উচ্চতা হতে বাদ দিয়ে প্রস্তাবিত অবকাঠামো নির্মাণ করতে হবে।
- ৪। রাজধানী উন্নয়ন কর্তৃপক্ষ/নকশা অনুমোদনকারী সংস্থা প্রস্তাবিত স্থানে উপরোক্ত অনুমোদিত উচ্চতার মধ্যে স্থাপনা/ভবন নির্মাণ সীমিত রাখা নিশ্চিত করবে।


(মোঃ মিজানুর রহমান)
উপ-পরিচালক (এটিএস)
বেসামরিক বিমান চলাচল কর্তৃপক্ষ।
ফোনঃ ৮৯০ ১৪ ৩১
ddats@caab.gov.bd

অনুলিপি : (জ্যেষ্ঠতার ভিত্তিতে নহে)

- ১। পরিচালক(এটিএস), পরিচালনা ও প্রশিক্ষণ শাখা, এটিএস পরিদপ্তর, বিমান বাহিনী সদর দপ্তর, ঢাকা সেনানিবাস, ঢাকা।
২। পরিচালক, জোন-৬, রাজধানী উন্নয়ন কর্তৃপক্ষ, রাজউক ভবন, ঢাকা।

www.caab.gov.bd ওয়েব সাইটের মাধ্যমে Cross Check করার জন্য অনুরোধ করা হলো।

বাংলাদেশ বেসামরিক বিমান চলাচল কর্তৃপক্ষ
সদর দপ্তর, কুর্মিটোলা, ঢাকা
এটিএস এন্ড এরোড্রামস বিভাগ
www.caab.gov.bd

নং-৩০.৩১.০০০০.১৪৪.০৫.০০২.১৮. ৩ ৪০৪

তারিখঃ- ১৫/০৫/২০১৯খ্রিঃ।

প্রতি,
চেয়ারম্যান,
রাজধানী উন্নয়ন কর্তৃপক্ষ,
রাজউক ভবন, ঢাকা।

(মনোযোগঃ অথরাইজড অফিসার-৩/১, রাজধানী উন্নয়ন কর্তৃপক্ষ, জোনাল অফিস, মহাখালী, ঢাকা।)

বিষয়ঃ স্থাপনা/ভবন নির্মাণে উচ্চতার ছাড়পত্র প্রদান প্রসঙ্গে।

সূত্রঃ (ক) নং-২৫.৩৯.০০০০.০৯৮.৯৯.০০৫.১৬.৪৩৩, তারিখঃ-১৪/০২/২০১৯খ্রিঃ।
(খ) নং-০৬.০৩.২৬০০.০১৯.০৮.০২৫৬.১৯.০১৮/০৮ক, তারিখঃ-১৮/০৪/২০১৯খ্রিঃ।

০১। উপরোক্ত বিষয়ে সূত্রোল্লিখিত পত্রের বরাতে জানানো যাচ্ছে যে, সংশ্লিষ্ট অন্যান্য সরকারী সংস্থা/বিভাগের অনাপত্তি সাপেক্ষে প্রস্তাবিত স্থানে তেজগাঁও বিমানবন্দরের OLS এর আলোকে ANO(AD) A1 এবং ICAO Annex-14 এর নিয়ম অনুযায়ী নিম্নবর্ণিত ছকে প্রদর্শিত সর্বোচ্চ প্রাপ্য উচ্চতা কর্তৃপক্ষ কর্তৃক অনুমোদিত হয়েছেঃ

ক্রমিক নং	স্থাপনা/ভবন নির্মাণের প্রস্তাবিত স্থান/জমির তফসিল	তেজগাঁও বিমানবন্দরের এরোড্রাম এলিভেশন হতে অনুমোদিত উচ্চতা
(ক)	ভৌগোলিক স্থানাংকঃ ২৩°৪৬' ৪০.৭০" উঃ, ৯০°২২' ৫৪.২০" পূঃ, মৌজা-ইব্রাহিমপুর, সি,এস দাগ নং-১৬৬(অংশ), আর,এস দাগ নং-৭৪৯(অংশ), এম,এস দাগ নং-৪৮২২(অংশ), থানা-কাফরুল, ঢাকা।	১৪২(একশত বিয়ান্বিশ)ফুট

- ২। স্থাপনা/ভবন নির্মাণে নির্মাণকারী ব্যক্তি/গোষ্ঠী/সংস্থা/প্রতিষ্ঠানকে নিম্নবর্ণিত শর্ত সমূহ অবশ্যই পালন করতে হবেঃ
- (ক) স্থাপনা/ভবনের সিঁড়িঘর, জলাধার, লিফট, এন্টেনা(যদি থাকে), খুঁটি, প্রতিবন্ধক বাতি ইত্যাদিসহ মোট উচ্চতা অনুমোদিত উচ্চতার মধ্যে সীমাবদ্ধ রাখতে হবে।
- (খ) নির্মাণ কাজের জন্য ট্রেন বা তদজাতীয় কোন যন্ত্রপাতি ব্যবহার করলে সেগুলোও উক্ত উচ্চতার মধ্যে সীমিত রাখতে হবে।
- (গ) স্থাপনা/ভবনের চূড়ায় (প্রযোজ্য ক্ষেত্রে) লাল প্রতিবন্ধক বাতি সূর্যাস্ত হতে সূর্যোদয় পর্যন্ত এবং খারাপ আবহাওয়ায় জ্বালিয়ে রাখতে হবে।
- ৩। তেজগাঁও বিমানবন্দরের এরোড্রাম এলিভেশন (Mean Sea Level হতে উচ্চতা) ২৪ ফুট ধরে অবকাঠামো নির্মাণ স্থানের উচ্চতার অনুমোদন দেয়া হয়। নির্মাণ স্থানের এলিভেশন ২৪ ফুটের অতিরিক্ত হলে, অতিরিক্ত উচ্চতা অত্র পত্রের মাধ্যমে প্রদত্ত উচ্চতা হতে বাদ দিয়ে প্রস্তাবিত অবকাঠামো নির্মাণ করতে হবে।
- ৪। রাজধানী উন্নয়ন কর্তৃপক্ষ/নকশা অনুমোদনকারী সংস্থা প্রস্তাবিত স্থানে উপরোক্ত অনুমোদিত উচ্চতার মধ্যে স্থাপনা/ভবন নির্মাণ সীমিত রাখা নিশ্চিত করবে।

(মোঃ মিজানুর রহমান)
উপ-পরিচালক (এটিএস)
বেসামরিক বিমান চলাচল কর্তৃপক্ষ।
ফোনঃ ৮৯০ ১৪ ৩১
ddats@caab.gov.bd

অনুলিপি : (জ্যেষ্ঠতার ভিত্তিতে নহে)

- ১। পরিচালক(এটিএস), পরিচালনা ও প্রশিক্ষণ শাখা, এটিএস পরিদপ্তর, বিমান বাহিনী সদর দপ্তর, ঢাকা সেনানিবাস, ঢাকা।
২। পরিচালক, জোন-৩, রাজধানী উন্নয়ন কর্তৃপক্ষ, জোনাল অফিস, মহাখালী, ঢাকা।
৩। জনাব মাসুদ হোসেন ভূইয়া, ৬০৮, ইব্রাহিমপুর, কাফরুল, ঢাকা।

www.caab.gov.bd ওয়েব সাইটের মাধ্যমে Cross Check করার জন্য অনুরোধ করা হলো।

বাংলাদেশ বেসামরিক বিমান চলাচল কর্তৃপক্ষ
সদর দপ্তর, কুর্মিটোলা, ঢাকা
এটিএস এন্ড এরোড্রামস বিভাগ
www.caab.gov.bd

নং-৩০.৩১.০০০০.১৪৪.০৫.০০২.১৮. ৩৪৫৬

তারিখঃ- ১৫/০৫/২০১৯খ্রিঃ।

প্রতি,
চেয়ারম্যান,
রাজধানী উন্নয়ন কর্তৃপক্ষ,
রাজউক ভবন, ঢাকা।

(মনোযোগঃ অথরাইজড অফিসার-৩/১, রাজধানী উন্নয়ন কর্তৃপক্ষ, জোনাল অফিস, মহাখালী, ঢাকা।)


বিষয়ঃ স্থাপনা/ভবন নির্মাণে উচ্চতার ছাড়পত্র প্রদান প্রসঙ্গে।

সূত্রঃ (ক) নং-২৫.৩৯.০০০০.০৯৮.৩৩.৩০৯.১৮-৩১৬, তারিখঃ-০৬/০৩/২০১৮খ্রিঃ।
(খ) নং-০৬.০৩.২৬০০.০১৯.০৮.০২৫৬.১৯.০১৮/০৮ক, তারিখঃ-১৮/০৪/২০১৯খ্রিঃ।

০১। উপরোক্ত বিষয়ে সূত্রোদ্ধিখিত পত্রের বরাতে জানানো যাচ্ছে যে, সংশ্লিষ্ট অন্যান্য সরকারী সংস্থা/বিভাগের অনাপত্তি সাপেক্ষে প্রস্তাবিত স্থানে তেজগাঁও বিমানবন্দরের OLS এর আলোকে ANO(AD) A1 এবং ICAO Annex-14 এর নিয়ম অনুযায়ী নিম্নবর্ণিত ছকে প্রদর্শিত সর্বোচ্চ প্রাপ্য উচ্চতা কর্তৃপক্ষ কর্তৃক অনুমোদিত হয়েছে :

ক্রমিক নং	স্থাপনা/ভবন নির্মাণের প্রস্তাবিত স্থান/জমির তফসিল	তেজগাঁও বিমানবন্দরের এরোড্রাম এলিভেশন হতে অনুমোদিত উচ্চতা
(ক)	ভৌগোলিক স্থানাংকঃ ২৩°৪৭' ৪৯.৩৫" উঃ, ৯০°২২' ৩৪.৩৮" পূঃ, মৌজা-সেনপাড়া পর্বতা, সি.এস দাগ নং-১২৭২(অংশ), আর.এস দাগ নং- ৯৯৬৪(অংশ), মহানগর দাগ নং-৫২৫১৫(অংশ), মিরপুর, ঢাকা।	৪৯(উনপঞ্চাশ)ফুট

- ২। স্থাপনা/ভবন নির্মাণে নির্মাণকারী ব্যক্তি/গোষ্ঠী/সংস্থা/প্রতিষ্ঠানকে নিম্নবর্ণিত শর্ত সমূহ অবশ্যই পালন করতে হবে :
- (ক) স্থাপনা/ভবনের সিঁড়িঘর, জলাধার, লিফট, এন্টেনা(যদি থাকে), খুঁটি, প্রতিবন্ধক বাতি ইত্যাদিসহ মোট উচ্চতা অনুমোদিত উচ্চতার মধ্যে সীমাবদ্ধ রাখতে হবে।
- (খ) নির্মাণ কাজের জন্য ক্রেন বা তদজাতীয় কোন যন্ত্রপাতি ব্যবহার করলে সেগুলোও উক্ত উচ্চতার মধ্যে সীমিত রাখতে হবে।
- (গ) স্থাপনা/ভবনের চূড়ায় (প্রযোজ্য ক্ষেত্রে) লাল প্রতিবন্ধক বাতি সূর্যাস্ত হতে সূর্যোদয় পর্যন্ত এবং খারাপ আবহাওয়ার জ্বালিয়ে রাখতে হবে।
- ৩। তেজগাঁও বিমানবন্দরের এরোড্রাম এলিভেশন (Mean Sea Level হতে উচ্চতা) ২৪ ফুট ধরে অবকাঠামো নির্মাণ স্থানের উচ্চতার অনুমোদন দেয়া হয়। নির্মাণ স্থানের এলিভেশন ২৪ ফুটের অতিরিক্ত হলে, অতিরিক্ত উচ্চতা অত্র পত্রের মাধ্যমে প্রদত্ত উচ্চতা হতে বাদ দিয়ে প্রস্তাবিত অবকাঠামো নির্মাণ করতে হবে।
- ৪। রাজধানী উন্নয়ন কর্তৃপক্ষ/নকশা অনুমোদনকারী সংস্থা প্রস্তাবিত স্থানে উপরোক্ত অনুমোদিত উচ্চতার মধ্যে স্থাপনা/ভবন নির্মাণ সীমিত রাখা নিশ্চিত করবে।


(মোঃ মিজানুর রহমান)
উপ-পরিচালক (এটিএস)
বেসামরিক বিমান চলাচল কর্তৃপক্ষ।
ফোনঃ ৮৯০ ১৪ ৩১
ddats@caab.gov.bd

অনুলিপি : (জ্যেষ্ঠতার ভিত্তিতে নহে)

- ১। পরিচালক(এটিএস), পরিচালনা ও প্রশিক্ষণ শাখা, এটিএস পরিদপ্তর, বিমান বাহিনী সদর দপ্তর, ঢাকা সেনানিবাস, ঢাকা।
- ২। পরিচালক, জোন-৩, রাজধানী উন্নয়ন কর্তৃপক্ষ, জোনাল অফিস, মহাখালী, ঢাকা।
- ৩। জনাব মোস্তাফা মিয়া গং, সাং-পাঁচকড়ি মিজি, জয়দেবপুর, ডাকঘর-পানিয়ালা, থানা-রামগঞ্জ, জেলা-লক্ষীপুর।

www.caab.gov.bd ওয়েব সাইটের মাধ্যমে Cross Check করার জন্য অনুরোধ করা হলো।

বাংলাদেশ বেসামরিক বিমান চলাচল কর্তৃপক্ষ

সদর দপ্তর, কুর্মিটোলা, ঢাকা

এটিএস এন্ড এরোড্রামস বিভাগ

www.caab.gov.bd

নং-৩০.৩১.০০০০.১৪৪.০৫.০০৩.১৮.৬৪০৭

তারিখঃ- ১৫/০৫/২০১৯খ্রিঃ।

প্রতি,
চেয়ারম্যান,
রাজধানী উন্নয়ন কর্তৃপক্ষ,
রাজউক ভবন, ঢাকা।

(মনোযোগঃ অথরাইজড অফিসার-৪/১, রাজধানী উন্নয়ন কর্তৃপক্ষ, জোনাল অফিস, মহাখালী, ঢাকা।)

বিষয়ঃ স্থাপনা/ভবন নির্মাণে উচ্চতার ছাড়পত্র প্রদান প্রসঙ্গে।

সূত্রঃ (ক) নং-২৫.৩৯.০০০০.১০৬.৯৯.০০১.১৯.১২৫স্বাঃ, তারিখঃ-০৫/০২/২০১৯খ্রিঃ।

(খ) নং-০৬.০৩.২৬০০.০১৯.০৮.০২৫৬.১৯.০১৮/০৮ক, তারিখঃ-১৮/০৪/২০১৯খ্রিঃ।

০১। উপরোক্ত বিষয়ে সূত্রোল্লিখিত পত্রের বরাতে জানানো যাচ্ছে যে, সংশ্লিষ্ট অন্যান্য সরকারী সংস্থা/বিভাগের অনাপত্তি সাপেক্ষে প্রস্তাবিত স্থানে তেজগাঁও বিমানবন্দরের OLS এর আলোকে ANO(AD) A1 এবং ICAO Annex-14 এর নিয়ম অনুযায়ী নিম্নবর্ণিত ছকে প্রদর্শিত সর্বোচ্চ প্রাপ্য উচ্চতা কর্তৃপক্ষ কর্তৃক অনুমোদিত হয়েছে :

ক্রমিক নং	স্থাপনা/ভবন নির্মাণের প্রস্তাবিত স্থান/জমির তফসিল	তেজগাঁও বিমানবন্দরের এরোড্রাম এলিভেশন হতে অনুমোদিত উচ্চতা
(ক)	ভৌগোলিক স্থানাংকঃ ২৩°৪৫' ৩৪.৮৬" উঃ, ৯০°২৩' ২৩.৪১" পূঃ, মৌজা-তেজগাঁও, সি,এস দাগ নং-১৮৬(অংশ), আর,এস দাগ নং-৩৩১৪, থানা- তেজগাঁও, জেলা-ঢাকা।	৬৯(উনসত্তর)ফুট

- ২। স্থাপনা/ভবন নির্মাণে নির্মাণকারী ব্যক্তি/গোষ্ঠী/সংস্থা/প্রতিষ্ঠানকে নিম্নবর্ণিত শর্ত সমূহ অবশ্যই পালন করতে হবে :
- (ক) স্থাপনা/ভবনের সিঁড়িঘর, জলাধার, লিফট, এন্টেনা(যদি থাকে), খুঁটি, প্রতিবন্ধক বাতি ইত্যাদিসহ মোট উচ্চতা অনুমোদিত উচ্চতার মধ্যে সীমাবদ্ধ রাখতে হবে।
- (খ) নির্মাণ কাজের জন্য ট্রেন বা তদজাতীয় কোন যন্ত্রপাতি ব্যবহার করলে সেগুলোও উক্ত উচ্চতার মধ্যে সীমিত রাখতে হবে।
- (গ) স্থাপনা/ভবনের চূড়ায় (প্রযোজ্য ক্ষেত্রে) লাল প্রতিবন্ধক বাতি সূর্যাস্ত হতে সূর্যোদয় পর্যন্ত এবং খারাপ আবহাওয়ায় জ্বালিয়ে রাখতে হবে।
- ৩। তেজগাঁও বিমানবন্দরের এরোড্রাম এলিভেশন (Mean Sea Level হতে উচ্চতা) ২৪ ফুট ধরে অবকাঠামো নির্মাণ স্থানের উচ্চতার অনুমোদন দেয়া হয়। নির্মাণ স্থানের এলিভেশন ২৪ ফুটের অতিরিক্ত হলে, অতিরিক্ত উচ্চতা অত্র পত্রের মাধ্যমে প্রদত্ত উচ্চতা হতে বাদ দিয়ে প্রস্তাবিত অবকাঠামো নির্মাণ করতে হবে।
- ৪। রাজধানী উন্নয়ন কর্তৃপক্ষ/নকশা অনুমোদনকারী সংস্থা প্রস্তাবিত স্থানে উপরোক্ত অনুমোদিত উচ্চতার মধ্যে স্থাপনা/ভবন নির্মাণ সীমিত রাখা নিশ্চিত করবে।


(মোঃ মিজানুর রহমান)
উপ-পরিচালক (এটিএস)

বেসামরিক বিমান চলাচল কর্তৃপক্ষ।

ফোনঃ ৮৯০ ১৪ ৩১

ddats@caab.gov.bd

অনুলিপি : (জ্যেষ্ঠতার ভিত্তিতে নহে)

১। পরিচালক(এটিএস), পরিচালনা ও প্রশিক্ষণ শাখা, এটিএস পরিদপ্তর, বিমান বাহিনী সদর দপ্তর, ঢাকা সেনানিবাস, ঢাকা।

২। পরিচালক, জোন-৪, রাজধানী উন্নয়ন কর্তৃপক্ষ, জোনাল অফিস, মহাখালী, ঢাকা।

৩। জনাব স্থপতি আব্দুস সালাম, ৩২, এয়ারপোর্ট রোড, তেজগাঁও, ঢাকা।

www.caab.gov.bd ওয়েব সাইটের মাধ্যমে Cross Check করার জন্য অনুরোধ করা হলো।

বাংলাদেশ বেসামরিক বিমান চলাচল কর্তৃপক্ষ

সদর দপ্তর, কুমিল্টোলা, ঢাকা

এটিএস এন্ড এরোড্রামস বিভাগ

www.caab.gov.bd

নং-৩০.৩১.০০০০.১৪৪.০৫.০০৩.১৮. ৩ ৪০৮

তারিখঃ- ১৫/০৫/২০১৯খ্রিঃ।

প্রতি,
চেয়ারম্যান,
রাজধানী উন্নয়ন কর্তৃপক্ষ,
রাজউক ভবন, ঢাকা।

(মনোযোগঃ অথরাইজড অফিসার-৩/১, রাজধানী উন্নয়ন কর্তৃপক্ষ, জোনাল অফিস, মহাখালী, ঢাকা।)

বিষয়ঃ স্থাপনা/ভবন নির্মাণে উচ্চতার ছাড়পত্র প্রদান প্রসঙ্গে।

সূত্রঃ (ক) নং-২৫.৩৯.০০০০.০৯৮.৯৯.০০৫.১৬-৩৫৩, তারিখঃ-০৬/০২/২০১৯খ্রিঃ।

(খ) নং-০৬.০৩.২৬০০.০১৯.০৮.০২৫৬.১৯.০১৮/০৮ক, তারিখঃ-১৮/০৪/২০১৯খ্রিঃ।

০১। উপরোক্ত বিষয়ে সূত্রোল্লিখিত পত্রের বরাতে জানানো যাচ্ছে যে, সংশ্লিষ্ট অন্যান্য সরকারী সংস্থা/বিভাগের অনাপত্তি সাপেক্ষে প্রস্তাবিত স্থানে তেজগাঁও বিমানবন্দরের OLS এর আলোকে ANO(AD) A1 এবং ICAO Annex-14 এর নিয়ম অনুযায়ী নিম্নবর্ণিত ছকে প্রদর্শিত সর্বোচ্চ প্রাপ্য উচ্চতা কর্তৃপক্ষ কর্তৃক অনুমোদিত হয়েছেঃ

ক্রমিক নং	স্থাপনা/ভবন নির্মাণের প্রস্তাবিত স্থান/জমির তফসিল	তেজগাঁও বিমানবন্দরের এরোড্রাম এলিভেশন হতে অনুমোদিত উচ্চতা
(ক)	ভৌগলিক স্থানাংকঃ ২৩°৪৭' ২২.১০" উঃ, ৯০°২৩' ০২.৬০" পূঃ, মৌজা-কাফরুল, সি,এস দাগ নং-৯০(অংশ), আর,এস দাগ নং- ৪৫৭১/৪৬৫৬(অংশ), এম,এস দাগ নং-৩৬৬৫(অংশ), থানা-কাফরুল, জেলা- ঢাকা।	১৫০(একশত পঞ্চাশ)ফুট

২। স্থাপনা/ভবন নির্মাণে নির্মাণকারী ব্যক্তি/গোষ্ঠী/সংস্থা/প্রতিষ্ঠানকে নিম্নবর্ণিত শর্ত সমূহ অবশ্যই পালন করতে হবেঃ


(ক) স্থাপনা/ভবনের সিঁড়িঘর, জলাধার, লিফট, এস্টেনা(যদি থাকে), খুঁটি, প্রতিবন্ধক বাতি ইত্যাদিসহ মোট উচ্চতা অনুমোদিত উচ্চতার মধ্যে সীমাবদ্ধ রাখতে হবে।

(খ) নির্মাণ কাজের জন্য ক্রেন বা তদজাতীয় কোন যন্ত্রপাতি ব্যবহার করলে সেগুলোও উক্ত উচ্চতার মধ্যে সীমিত রাখতে হবে।

(গ) স্থাপনা/ভবনের চূড়ায় (প্রযোজ্য ক্ষেত্রে) লাল প্রতিবন্ধক বাতি সূর্যাস্ত হতে সূর্যোদয় পর্যন্ত এবং খারাপ আবহাওয়ায় জ্বালিয়ে রাখতে হবে।

৩। তেজগাঁও বিমানবন্দরের এরোড্রাম এলিভেশন (Mean Sea Level হতে উচ্চতা) ২৪ ফুট ধরে অবকাঠামো নির্মাণ স্থানের উচ্চতার অনুমোদন দেয়া হয়। নির্মাণ স্থানের এলিভেশন ২৪ ফুটের অতিরিক্ত হলে, অতিরিক্ত উচ্চতা অত্র পত্রের মাধ্যমে প্রদত্ত উচ্চতা হতে বাদ দিয়ে প্রস্তাবিত অবকাঠামো নির্মাণ করতে হবে।

৪। রাজধানী উন্নয়ন কর্তৃপক্ষ/নকশা অনুমোদনকারী সংস্থা প্রস্তাবিত স্থানে উপরোক্ত অনুমোদিত উচ্চতার মধ্যে স্থাপনা/ভবন নির্মাণ সীমিত রাখা নিশ্চিত করবে।


(মোঃ মিজানুর রহমান)
উপ-পরিচালক(এটিএস)
বেসামরিক বিমান চলাচল কর্তৃপক্ষ।
ফোনঃ ৮৯০ ১৪ ৩১
ddats@caab.gov.bd

অনুলিপি : (জ্যেষ্ঠতার ভিত্তিতে নহে)

১। পরিচালক(এটিএস), পরিচালনা ও প্রশিক্ষণ শাখা, এটিএস পরিদপ্তর, বিমান বাহিনী সদর দপ্তর, ঢাকা সেনানিবাস, ঢাকা।

২। পরিচালক, জোন-৩, রাজধানী উন্নয়ন কর্তৃপক্ষ, জোনাল অফিস, মহাখালী, ঢাকা।

৩। জনাবা মাধবী অনিতা গমেজ গং, ৫৪৯, উত্তর কাফরুল, ঢাকা।

www.caab.gov.bd ওয়েব সাইটের মাধ্যমে Cross Check করার জন্য অনুরোধ করা হলো।

বাংলাদেশ বেসামরিক বিমান চলাচল কর্তৃপক্ষ

সদর দপ্তর, কুর্মিটোলা, ঢাকা
এটিএস এন্ড এরোড্রামস বিভাগ
www.caab.gov.bd

নং-৩০.৩১.০০০০.১৪৪.০৫.০০৩.১৮. ৬ ৪০০

তারিখঃ- ১৫/০৫/২০১৯খ্রিঃ।

প্রতি,
চেয়ারম্যান,
রাজধানী উন্নয়ন কর্তৃপক্ষ,
রাজউক ভবন, ঢাকা।

(মনোযোগঃ অথরাইজড অফিসার-৩/১, রাজধানী উন্নয়ন কর্তৃপক্ষ, জোনাল অফিস, মহাখালী, ঢাকা।)


বিষয়ঃ স্থাপনা/ভবন নির্মাণে উচ্চতার ছাড়পত্র প্রদান প্রসংগে।

সূত্রঃ (ক) নং-২৫.৩৯.০০০০.০৯৮.৯৯.০০৫.১৬-১১, তারিখঃ-০৮/০১/২০১৯খ্রিঃ।
(খ) নং-০৬.০৩.২৬০০.০১৯.০৮.০২৫৬.১৯.০১৮/০৮ক, তারিখঃ-১৮/০৪/২০১৯খ্রিঃ।

০১। উপরোক্ত বিষয়ে সূত্রোল্লিখিত পত্রের বরাতে জানানো যাচ্ছে যে, সংশ্লিষ্ট অন্যান্য সরকারী সংস্থা/বিভাগের অনাপত্তি সাপেক্ষে প্রস্তাবিত স্থানে তেজগাঁও বিমানবন্দরের OLS এর আলোকে ANO(AD) A1 এবং ICAO Annex-14 এর নিয়ম অনুযায়ী নিম্নবর্ণিত ছকে প্রদর্শিত সর্বোচ্চ প্রাপ্য উচ্চতা কর্তৃপক্ষ কর্তৃক অনুমোদিত হয়েছে :

ক্রমিক নং	স্থাপনা/ভবন নির্মাণের প্রস্তাবিত স্থান/জমির তফসিল	তেজগাঁও বিমানবন্দরের এরোড্রাম এলিভেশন হতে অনুমোদিত উচ্চতা
(ক)	ভৌগলিক স্থানাংকঃ ২৩°৪৬' ১২.৯০" উঃ, ৯০°২৩' ০৯.৮০" পূঃ, মৌজা-কাফরুল, সি,এস দাগ নং-২৮৪(অংশ), আর,এস দাগ নং-৫২৩৭(অংশ), এম,এস দাগ নং-৫৯৮২, থানা-কাফরুল, জেলা-ঢাকা।	১৫০(একশত পঞ্চাশ)ফুট

- ২। স্থাপনা/ভবন নির্মাণে নির্মাকারী ব্যক্তি/গোষ্ঠী/সংস্থা/প্রতিষ্ঠানকে নিম্নবর্ণিত শর্ত সমূহ অবশ্যই পালন করতে হবে :
- (ক) স্থাপনা/ভবনের সিঁড়িঘর, জলাধার, লিফট, এন্টেনা(যদি থাকে), খুঁটি, প্রতিবন্ধক বাতি ইত্যাদিসহ মোট উচ্চতা অনুমোদিত উচ্চতার মধ্যে সীমাবদ্ধ রাখতে হবে।
- (খ) নির্মাণ কাজের জন্য ক্রেন বা তদজাতীয় কোন যন্ত্রপাতি ব্যবহার করলে সেগুলোও উক্ত উচ্চতার মধ্যে সীমিত রাখতে হবে।
- (গ) স্থাপনা/ভবনের চূড়ায় (প্রযোজ্য ক্ষেত্রে) লাল প্রতিবন্ধক বাতি সূর্যাস্ত হতে সূর্যোদয় পর্যন্ত এবং খারাপ আবহাওয়ায় জ্বালিয়ে রাখতে হবে।
- ৩। তেজগাঁও বিমানবন্দরের এরোড্রাম এলিভেশন (Mean Sea Level হতে উচ্চতা) ২৪ ফুট ধরে অবকাঠামো নির্মাণ স্থানের উচ্চতার অনুমোদন দেয়া হয়। নির্মাণ স্থানের এলিভেশন ২৪ ফুটের অতিরিক্ত হলে, অতিরিক্ত উচ্চতা অত্র পত্রের মাধ্যমে প্রদত্ত উচ্চতা হতে বাদ দিয়ে প্রস্তাবিত অবকাঠামো নির্মাণ করতে হবে।
- ৪। রাজধানী উন্নয়ন কর্তৃপক্ষ/নকশা অনুমোদনকারী সংস্থা প্রস্তাবিত স্থানে উপরোক্ত অনুমোদিত উচ্চতার মধ্যে স্থাপনা/ভবন নির্মাণ সীমিত রাখা নিশ্চিত করবে।


(মোঃ মিজানুর রহমান)
উপ-পরিচালক (এটিএস)
বেসামরিক বিমান চলাচল কর্তৃপক্ষ।
ফোনঃ ৮৯০ ১৪ ৩১
ddats@caab.gov.bd

অনুলিপি : (জ্যেষ্ঠতার ভিত্তিতে নহে)

- ১। পরিচালক(এটিএস), পরিচালনা ও প্রশিক্ষণ শাখা, এটিএস পরিদপ্তর, বিমান বাহিনী সদর দপ্তর, ঢাকা সেনানিবাস, ঢাকা।
- ২। পরিচালক, জোন-৩, রাজধানী উন্নয়ন কর্তৃপক্ষ, জোনাল অফিস, মহাখালী, ঢাকা।
- ৩। জনাব মোঃ মিজানুর রহমান গং, সাকিন-৪২০ নং দক্ষিণ কাফরুল, ঢাকা।

www.caab.gov.bd ওয়েব সাইটের মাধ্যমে Cross Check করার জন্য অনুরোধ করা হলো।