

বাংলাদেশ বেসামরিক বিমান চলাচল কর্তৃপক্ষ

যোগাযোগ বিভাগ

ডায়েরী নম্বর: ৩৫৬৫

তারিখ: ১৫.০৪.১১

তারিখ: ১৫/০৪/২০১৯খ্রিঃ।

সদর দপ্তর, কুর্মিটোলা, ঢাকা  
এটিএস এন্ড এরোড্রামস বিভাগ

নং-৩০.৩১.০০০০.১৪৪.২০.০০১.১৮.৬৬৬৮

প্রতি,  
পরিচালক(যোগাযোগ),  
সিএএবি, সদর দপ্তর,  
কুর্মিটোলা, ঢাকা।

বিষয়: বহুতল ভবন নির্মাণে জন্য প্রদানকৃত উচ্চতার ছাড়পত্র ওয়েব সাইটে প্রকাশ করণ প্রসঙ্গে।

- সূত্র নং :
- (১) ৩০.৩১.০০০০.১৪৪.১৯.০০১.১৯.৩৩০১, তারিখ:-৩১/০৩/২০১৯খ্রিঃ।
  - (২) ৩০.৩১.০০০০.১৪৪.০৫.০০২.১৯.৩৩০৩, তারিখ:-৩১/০৩/২০১৯খ্রিঃ।
  - (৩) ৩০.৩১.০০০০.১৪৪.০৫.০০৬.১৯.৩৩০৫, তারিখ:-৩১/০৩/২০১৯খ্রিঃ।
  - (৪) ৩০.৩১.০০০০.১৪৪.০৫.০০৬.১৯.৩৩০৬, তারিখ:-৩১/০৩/২০১৯খ্রিঃ।
  - (৫) ৩০.৩১.০০০০.১৪৪.০৫.০০৬.১৯.৩৩০৭, তারিখ:-৩১/০৩/২০১৯খ্রিঃ।
  - (৬) ৩০.৩১.০০০০.১৪৪.০৫.০০২.১৯.৩৩০৮, তারিখ:-৩১/০৩/২০১৯খ্রিঃ।
  - (৭) ৩০.৩১.০০০০.১৪৪.০৫.০১০.১৯.৩৩০৯, তারিখ:-৩১/০৩/২০১৯খ্রিঃ।
  - (৮) ৩০.৩১.০০০০.১৪৪.০৫.০১০.১৯.৩৩১০, তারিখ:-৩১/০৩/২০১৯খ্রিঃ।
  - (৯) ৩০.৩১.০০০০.১৪৪.০২.০০৬.১৯.৩৩১৩, তারিখ:-০৭/০৪/২০১৯খ্রিঃ।
  - (১০) ৩০.৩১.০০০০.১৪৪.০২.০০৬.১৯.৩৩১৪, তারিখ:-০৭/০৪/২০১৯খ্রিঃ।
  - (১১) ৩০.৩১.০০০০.১৪৪.০২.০১৫.১৮.৩৩১৫, তারিখ:-০৭/০৪/২০১৯খ্রিঃ।
  - (১২) ৩০.৩১.০০০০.১৪৪.০২.০১৫.১৮.৩৩১৬, তারিখ:-০৭/০৪/২০১৯খ্রিঃ।
  - (১৩) ৩০.৩১.০০০০.১৪৪.০২.০১৫.১৮.৩৩১৭, তারিখ:-০৭/০৪/২০১৯খ্রিঃ।
  - (১৪) ৩০.৩১.০০০০.১৪৪.০২.০১৫.১৮.৩৩১৮, তারিখ:-০৭/০৪/২০১৯খ্রিঃ।
  - (১৫) ৩০.৩১.০০০০.১৪৪.০৩.০০৩.১৯.৩৩১৯, তারিখ:-০৭/০৪/২০১৯খ্রিঃ।
  - (১৬) ৩০.৩১.০০০০.১৪৪.০৩.০০৩.১৯.৩৩২০, তারিখ:-০৭/০৪/২০১৯খ্রিঃ।
  - (১৭) ৩০.৩১.০০০০.১৪৪.০৩.০০৩.১৯.৩৩২১, তারিখ:-০৭/০৪/২০১৯খ্রিঃ।
  - (১৮) ৩০.৩১.০০০০.১৪৪.০৩.০০৪.১৯.৩৩২২, তারিখ:-০৭/০৪/২০১৯খ্রিঃ।
  - (১৯) ৩০.৩১.০০০০.১৪৪.০৩.০০৪.১৯.৩৩২৩, তারিখ:-০৭/০৪/২০১৯খ্রিঃ।
  - (২০) ৩০.৩১.০০০০.১৪৪.০৩.০০৪.১৯.৩৩২৪, তারিখ:-০৭/০৪/২০১৯খ্রিঃ।
  - (২১) ৩০.৩১.০০০০.১৪৪.০৩.০০১.১৯.৩৩২৫, তারিখ:-০৭/০৪/২০১৯খ্রিঃ।
  - (২২) ৩০.৩১.০০০০.১৪৪.০৩.০০১.১৯.৩৩২৬, তারিখ:-০৭/০৪/২০১৯খ্রিঃ।
  - (২৩) ৩০.৩১.০০০০.১৪৪.০৩.০০১.১৯.৩৩২৭, তারিখ:-০৭/০৪/২০১৯খ্রিঃ।
  - (২৪) ৩০.৩১.০০০০.১৪৪.০২.০০২.১৮.৩৩২৮, তারিখ:-০৭/০৪/২০১৯খ্রিঃ।
  - (২৫) ৩০.৩১.০০০০.১৪৪.০২.০০২.১৮.৩৩২৯, তারিখ:-০৭/০৪/২০১৯খ্রিঃ।
  - (২৬) ৩০.৩১.০০০০.১৪৪.০২.০০২.১৮.৩৩৩০, তারিখ:-০৭/০৪/২০১৯খ্রিঃ।

উপরোক্ত বিষয়ে সূত্রোল্লিখিত জারীকৃত ২৬(ছাব্বিশ)টি পত্র সিএএবি'র ওয়েব সাইটে প্রকাশের জন্য অনুরোধ করা হলো(কপি সংযুক্ত)।

(মোঃ মিজানুর রহমান)  
উপ-পরিচালক(এটিএস)  
বেসামরিক বিমান চলাচল কর্তৃপক্ষ।

ফোনঃ ৮৯০ ১৪ ৩১

[ddats@caab.gov.bd](mailto:ddats@caab.gov.bd)

বাংলাদেশ বেসামরিক বিমান চলাচল কর্তৃপক্ষ

সদর দপ্তর, কুর্মিটোলা, ঢাকা

এটিএস এন্ড এরোড্রামস বিভাগ

নং-৩০.৩১.০০০০.১৪৪.১৯.০০১.১৯.৩৩০২

তারিখঃ- ৩১/০৩/২০১৯খ্রিঃ।

প্রতি,  
প্রধান নির্বাহী কর্মকর্তা,  
ওমেরা ট্যাংক টার্মিনাল লিমিটেড,  
মোবিল হাউজ, সিডব্লিউএস(সি)৯, গুলশান-১,  
ঢাকা-১২১২।

বিষয়ঃ স্থাপনা/ভবন/ট্যাংক টার্মিনাল নির্মাণে উচ্চতার ছাড়পত্র প্রদান প্রসংগে।

সূত্রঃ (ক) নং-ওটিটিল/লিগাল/সিএএবি/২০১৯/০১/১০, তারিখঃ-১০/০২/২০১৯খ্রিঃ।  
(খ) নং-১৮.০৪.০০০০.৫০০.৩২.১৪৫.১৭/৩৬২, তারিখঃ-১৫/০৬/২০১৮খ্রিঃ।

০১। উপরোক্ত বিষয়ে সূত্রোল্লিখিত পত্রের বরাতে জানানো যাচ্ছে যে, সংশ্লিষ্ট অন্যান্য সরকারী সংস্থা/বিভাগের অনাপত্তি সাপেক্ষে প্রস্তাবিত স্থানে শাহ আমানত আন্তর্জাতিক বিমানবন্দর, চট্টগ্রামের OLS এর আলোকে ANO(AD) A1 এবং ICAO Annex-14 এর নিয়ম অনুযায়ী নিম্নেবর্ণিত ছকে প্রদর্শিত উচ্চতা কর্তৃপক্ষ কর্তৃক অনুমোদিত হয়েছে :

| ক্রমিক<br>নং | স্থাপনা/ভবন/ট্যাংক টার্মিনাল নির্মাণের প্রস্তাবিত স্থান/জমির তফসিল  | শাহ আমানত আন্তর্জাতিক<br>বিমানবন্দরের এরোড্রাম এলিভেশন<br>হতে অনুমোদনকৃত উচ্চতা |
|--------------|---|---|
| (ক)          | ভৌগলিক স্থানাংকঃ ২২°১৬' ০৪.০০" উঃ, ৯১°৪৯' ১৮.০০" পূঃ, মৌজা-পূর্ব<br>পতেঙ্গা, আর,এস দাগ নং-২৬৯(অংশ), বি,এস দাগ নং-৫৩(অংশ), থানা-<br>বন্দর, জেলা-চট্টগ্রাম। | ৫৫(পঞ্চাশ)ফুট   |

- ২। স্থাপনা/ভবন ট্যাংক টার্মিনাল নির্মাণে নির্মাণকারী ব্যক্তি/গোষ্ঠী/সংস্থা/প্রতিষ্ঠানকে নিম্নেবর্ণিত শর্ত সমূহ অবশ্যই পালন করতে হবে :
- (ক) স্থাপনা/ভবনের সিঁড়িঘর, জলাধার, লিফট, এন্টেনা(যদি থাকে), খুঁটি, প্রতিবন্ধক বাতি ইত্যাদিসহ মোট উচ্চতা অনুমোদিত উচ্চতার মধ্যে সীমাবদ্ধ রাখতে হবে।
- (খ) নির্মাণ কাজের জন্য ফ্রেন বা তদজাতীয় কোন যন্ত্রপাতি ব্যবহার করলে সেগুলোও উক্ত উচ্চতার মধ্যে সীমিত রাখতে হবে।
- (গ) স্থাপনা/ভবন/ট্যাংক টার্মিনালের চূড়ায় (প্রযোজ্য ক্ষেত্রে) লাল প্রতিবন্ধক বাতি সূর্যাস্ত হতে সূর্যোদয় পর্যন্ত এবং খারাপ আবহাওয়ায় জ্বালিয়ে রাখতে হবে।
- ৩। শাহ আমানত আন্তর্জাতিক বিমানবন্দরের এরোড্রাম এলিভেশন (Mean Sea Level হতে উচ্চতা) ১৪ ফুট ধরে অবকাঠামো নির্মাণ স্থানের উচ্চতার অনুমোদন দেয়া হয়। নির্মাণ স্থানের এলিভেশন ১৪ ফুটের অতিরিক্ত হলে, অতিরিক্ত উচ্চতা অত্র পত্রের মাধ্যমে প্রদত্ত উচ্চতা হতে বাদ দিয়ে প্রস্তাবিত অবকাঠামো নির্মাণ করতে হবে।
- ৪। চট্টগ্রাম উন্নয়ন কর্তৃপক্ষ/নকশা অনুমোদনকারী সংস্থা প্রস্তাবিত স্থানে উপরোক্ত অনুমোদিত উচ্চতার মধ্যে স্থাপনা/ভবন নির্মাণ সীমিত রাখা নিশ্চিত করবে।

(মোঃ মিজানুর রহমান)

উপ-পরিচালক(এটিএস)

বেসামরিক বিমান চলাচল কর্তৃপক্ষ।

ফোনঃ ৮৯০ ১৪ ৩১

ddats@caab.gov.bd

অনুলিপি : (জ্যেষ্ঠতার ভিত্তিতে নহে)

১। চেয়ারম্যান, চট্টগ্রাম উন্নয়ন কর্তৃপক্ষ, চট্টগ্রাম।

২। চেয়ারম্যান, চট্টগ্রাম বন্দর কর্তৃক, চট্টগ্রাম।

৩। বিমানবন্দর ব্যবস্থাপক, শাহ আমানত আন্তর্জাতিক বিমানবন্দর, চট্টগ্রাম।

[www.caab.gov.bd](http://www.caab.gov.bd) ওয়েব

সাইটের মাধ্যমে Cross Check

করার জন্য অনুরোধ করা হলো।

বাংলাদেশ বেসামরিক বিমান চলাচল কর্তৃপক্ষ  
সদর দপ্তর, কুর্মিটোলা, ঢাকা  
এটিএস এন্ড এরোড্রামস বিভাগ  
[www.caab.gov.bd](http://www.caab.gov.bd)

নং-৩০.৩১.০০০০.১৪৪.০৫.০০২.১৯.৩৩০৬

তারিখঃ-৬/১/০৩/২০১৯খ্রিঃ।

প্রতি,  
চেয়ারম্যান,  
রাজধানী উন্নয়ন কর্তৃপক্ষ,  
রাজউক ভবন, ঢাকা।

(মনোযোগঃ অথরাইজড অফিসার-৩/১, রাজধানী উন্নয়ন কর্তৃপক্ষ, জোনাল অফিস, মহাখালী, ঢাকা।)

বিষয়ঃ স্থাপনা/ভবন নির্মাণে উচ্চতার ছাড়পত্র প্রদান প্রসংগে।

সূত্রঃ (ক) নং-২৫.৩৯.০০০০.০৯৮.৯৯.০০৫.১৬.১২, তারিখঃ-০৮/০১/২০১৯খ্রিঃ।  
(খ) নং-০৬.০৩.২৬০০.০১৯.০৮.০২৫.১৯.০১৮/২৯ক, তারিখঃ-১৪/০২/২০১৯খ্রিঃ।

০১। উপরোক্ত বিষয়ে সূত্রোল্লিখিত পত্রের বরাতে জানানো যাচ্ছে যে, সংশ্লিষ্ট অন্যান্য সরকারী সংস্থা/বিভাগের অনাপত্তি সাপেক্ষে প্রস্তাবিত স্থানে তেজগাঁও বিমানবন্দরের OLS এর আলোকে ANO(AD) A1 এবং ICAO Annex-14 এর নিয়ম অনুযায়ী নিম্নবর্ণিত ছকে প্রদর্শিত সর্বোচ্চ প্রাপ্য উচ্চতা কর্তৃপক্ষ কর্তৃক অনুমোদিত হয়েছে :

| ক্রমিক<br>নং | স্থাপনা/ভবন নির্মাণের প্রস্তাবিত স্থান/জমির তফসিল   | তেজগাঁও বিমানবন্দরের এরোড্রাম<br>এলিভেশন হতে অনুমোদিত উচ্চতা |
|--------------|---|--|
| (ক)          | ভৌগোলিক স্থানাংকঃ ২৩°৪৭' ৪৪.৩৬" উঃ, ৯০°২২' ২৮.৪২" পূঃ,<br>মৌজা-সেনপাড়া পর্বতা, সি,এস দাগ নং-১০৯৮, ১২২৫(অংশ), আর,এস দাগ<br>নং-১৮২৭০, ১৮২৭৮(অংশ), এম,এস দাগ নং-৫২৪০৩, ৫২৪০১(অংশ),<br>মিরপুর, ঢাকা। | ৯৫(পঁচানব্বই)ফুট   |

- ২। স্থাপনা/ভবন নির্মাণে নির্মাণকারী ব্যক্তি/গোষ্ঠী/সংস্থা/প্রতিষ্ঠানকে নিম্নবর্ণিত শর্ত সমূহ অবশ্যই পালন করতে হবে :
- (ক) স্থাপনা/ভবনের সিঁড়িঘর, জলাধার, লিফট, এন্টেনা(যদি থাকে), খুঁটি, প্রতিবন্ধক বাতি ইত্যাদিসহ মোট উচ্চতা অনুমোদিত উচ্চতার মধ্যে সীমাবদ্ধ রাখতে হবে।
- (খ) নির্মাণ কাজের জন্য ট্রেন বা তদজাতীয় কোন যন্ত্রপাতি ব্যবহার করলে সেগুলোও উক্ত উচ্চতার মধ্যে সীমিত রাখতে হবে।
- (গ) স্থাপনা/ভবনের চূড়ায় (প্রযোজ্য ক্ষেত্রে) লাল প্রতিবন্ধক বাতি সূর্যাস্ত হতে সূর্যোদয় পর্যন্ত এবং খারাপ আবহাওয়ায় জ্বালিয়ে রাখতে হবে।
- ৩। তেজগাঁও বিমানবন্দরের এরোড্রাম এলিভেশন (Mean Sea Level হতে উচ্চতা) ২৪ ফুট ধরে অবকাঠামো নির্মাণ স্থানের উচ্চতার অনুমোদন দেয়া হয়। নির্মাণ স্থানের এলিভেশন ২৪ ফুটের অতিরিক্ত হলে, অতিরিক্ত উচ্চতা অত্র পত্রের মাধ্যমে প্রদত্ত উচ্চতা হতে বাদ দিয়ে প্রস্তাবিত অবকাঠামো নির্মাণ করতে হবে।
- ৪। রাজধানী উন্নয়ন কর্তৃপক্ষ/নকশা অনুমোদনকারী সংস্থা প্রস্তাবিত স্থানে উপরোক্ত অনুমোদিত উচ্চতার মধ্যে স্থাপনা/ভবন নির্মাণ সীমিত রাখা নিশ্চিত করবে।

(মোঃ মিজানের রহমান)  
উপ-পরিচালক (এটিএস)  
বেসামরিক বিমান চলাচল কর্তৃপক্ষ।  
ফোনঃ ৮৯০ ১৪ ৩১  
ddats@caab.gov.bd

অনুলিপি : (জেষ্ঠ্যতার ভিত্তিতে নহে)

- ১। পরিচালক(এটিএস), পরিচালনা ও প্রশিক্ষণ শাখা, এটিএস পরিদপ্তর, বিমান বাহিনী সদর দপ্তর, ঢাকা সেনানিবাস, ঢাকা।
- ২। পরিচালক, জোন-৩, রাজধানী উন্নয়ন কর্তৃপক্ষ, জোনাল অফিস, মহাখালী, ঢাকা।
- ৩। জনাব জাহাঙ্গীর আলম গং এর নিযুক্তীয় আম-মোক্তার সওদাগর প্রো: লি: পক্ষে প্রোপাইটার এহছানুর রহমান, ৭২২/২, পূর্ব শেওড়াপাড়া, মিরপুর, ঢাকা।

[www.caab.gov.bd](http://www.caab.gov.bd) ওয়েব সাইটের মাধ্যমে Cross Check করার জন্য অনুরোধ করা হলো।

বাংলাদেশ বেসামরিক বিমান চলাচল কর্তৃপক্ষ  
সদর দপ্তর, কুর্মিটোলা, ঢাকা  
এটিএস এন্ড এরোড্রামস বিভাগ  
[www.caab.gov.bd](http://www.caab.gov.bd)

নং-৩০.৩১.০০০০.১৪৪.০৫.০০৬.১৯. ৩৩০৫

তারিখঃ- ৩১/০৩/২০১৯খ্রিঃ।

প্রতি,  
চেয়ারম্যান,  
রাজধানী উন্নয়ন কর্তৃপক্ষ,  
রাজউক ভবন, ঢাকা।

(মনোযোগঃ অথরাইজড অফিসার-৩/১, রাজধানী উন্নয়ন কর্তৃপক্ষ, জোনাল অফিস, মহাখালী, ঢাকা।)

বিষয়ঃ স্থাপনা/ভবন নির্মাণে উচ্চতার ছাড়পত্র প্রদান প্রসংগে।

সূত্রঃ (ক) নং-২৫.৩৯.০০০০.০৯৮.৯৯.০০৫.১৬.৩০৮, তারিখঃ-৩১/০১/২০১৯খ্রিঃ।  
(খ) নং-০৬.০৩.২৬০০.০১৯.০৮.০২৫.১৯.০১৮/৩৪ক, তারিখঃ-০৬/০৩/২০১৯খ্রিঃ।

০১। উপরোক্ত বিষয়ে সূত্রোল্লিখিত পত্রের বরাতে জানানো যাচ্ছে যে, সংশ্লিষ্ট অন্যান্য সরকারী সংস্থা/বিভাগের অনাপত্তি সাপেক্ষে প্রস্তাবিত স্থানে তেজগাঁও বিমানবন্দরের OLS এর আলোকে ANO(AD) A1 এবং ICAO Annex-14 এর নিয়ম অনুযায়ী নিম্নবর্ণিত ছকে প্রদর্শিত সর্বোচ্চ প্রাপ্য উচ্চতা কর্তৃপক্ষ কর্তৃক অনুমোদিত হয়েছে :

| ক্রমিক<br>নং | স্থাপনা/ভবন নির্মাণের প্রস্তাবিত স্থান/জমির তফসিল  | তেজগাঁও বিমানবন্দরের এরোড্রাম<br>এলিভেশন হতে অনুমোদিত উচ্চতা |
|--------------|--|--|
| (ক)          | ভৌগলিক স্থানাংকঃ ২৩°৪৮' ০১.২১" উঃ, ৯০°২২' ৩৬.৪০" পূঃ,<br>মৌজা-কাফরুল, সি,এস দাগ নং-৯৭, আর,এস দাগ নং-৫৫৩৮, মহানগর দাগ<br>নং-৫০০২, মিরপুর, ঢাকা। | ৭০(সত্তর)ফুট   |

- ২। স্থাপনা/ভবন নির্মাণে নির্মাণকারী ব্যক্তি/গোষ্ঠী/সংস্থা/প্রতিষ্ঠানকে নিম্নবর্ণিত শর্ত সমূহ অবশ্যই পালন করতে হবে :
- (ক) স্থাপনা/ভবনের সিঁড়িঘর, জলাধার, লিফট, এন্টেনা(যদি থাকে), খুঁটি, প্রতিবন্ধক বাতি ইত্যাদিসহ মোট উচ্চতা অনুমোদিত উচ্চতার মধ্যে সীমাবদ্ধ রাখতে হবে।
- (খ) নির্মাণ কাজের জন্য ট্রেন বা তদজাতীয় কোন যন্ত্রপাতি ব্যবহার করলে সেগুলোও উক্ত উচ্চতার মধ্যে সীমিত রাখতে হবে।
- (গ) স্থাপনা/ভবনের চূড়ায় (প্রযোজ্য ক্ষেত্রে) লাল প্রতিবন্ধক বাতি সূর্যাস্ত হতে সূর্যোদয় পর্যন্ত এবং খারাপ আবহাওয়ায় জ্বালিয়ে রাখতে হবে।
- ৩। তেজগাঁও বিমানবন্দরের এরোড্রাম এলিভেশন (Mean Sea Level হতে উচ্চতা) ২৪ ফুট ধরে অবকাঠামো নির্মাণ স্থানের উচ্চতার অনুমোদন দেয়া হয়। নির্মাণ স্থানের এলিভেশন ২৪ ফুটের অতিরিক্ত হলে, অতিরিক্ত উচ্চতা অত্র পত্রের মাধ্যমে প্রদত্ত উচ্চতা হতে বাদ দিয়ে প্রস্তাবিত অবকাঠামো নির্মাণ করতে হবে।
- ৪। রাজধানী উন্নয়ন কর্তৃপক্ষ/নকশা অনুমোদনকারী সংস্থা প্রস্তাবিত স্থানে উপরোক্ত অনুমোদিত উচ্চতার মধ্যে স্থাপনা/ভবন নির্মাণ সীমিত রাখা নিশ্চিত করবে।

(মোঃ মিজানুর রহমান)  
উপ-পরিচালক(এটিএস)  
বেসামরিক বিমান চলাচল কর্তৃপক্ষ।  
ফোনঃ ৮৯০ ১৪ ৩১  
ddats@caab.gov.bd

অনুলিপি : (জ্যেষ্ঠতার ভিত্তিতে নহে)

- ১। পরিচালক(এটিএস), পরিচালনা ও প্রশিক্ষণ শাখা, এটিএস পরিদপ্তর, বিমান বাহিনী সদর দপ্তর, ঢাকা সেনানিবাস, ঢাকা।
- ২। পরিচালক, জোন-৩, রাজধানী উন্নয়ন কর্তৃপক্ষ, জোনাল অফিস, মহাখালী, ঢাকা।
- ৩। জনাব জেসিন্দা কুইয়া এর আম-মোস্কার আই এন্ড এম হোল্ডিং এর ম্যানেজিং পার্টনার মুস্তাসিম মাহমুদ খান, ৫৫০ উত্তর কাফরুল, ঢাকা।

[www.caab.gov.bd](http://www.caab.gov.bd) ওয়েব সাইটের মাধ্যমে Cross Check করার জন্য অনুরোধ করা হলো।

বাংলাদেশ বেসামরিক বিমান চলাচল কর্তৃপক্ষ

সদর দপ্তর, কুর্মিটোলা, ঢাকা

এটিএস এন্ড এরোড্রামস বিভাগ

[www.caab.gov.bd](http://www.caab.gov.bd)

নং-৩০.৩১.০০০০.১৪৪.০৫.০০৬.১৯.৩৬০৫

তারিখঃ-৩১/০৩/২০১৯খ্রিঃ।

প্রতি,  
চেয়ারম্যান,  
রাজধানী উন্নয়ন কর্তৃপক্ষ,  
রাজউক ভবন, ঢাকা।

(মনোযোগঃ অথরাইজড অফিসার-৪/১, রাজধানী উন্নয়ন কর্তৃপক্ষ, মহাখালী জোনাল অফিস, ঢাকা।)

বিষয়ঃ স্থাপনা/ভবন নির্মাণে উচ্চতার ছাড়পত্র প্রদান প্রসঙ্গে।

সূত্রঃ (ক) নং-২৫.৩৯.০০০০.১০৬.৯৯.০০১.১৯.৯৯ তারিখঃ-২৯/০১/২০১৯খ্রিঃ।

(খ) নং-০৬.০৩.২৬০০.০১৯.০৮.০২৫.১৯.০১৮/৩৪ক, তারিখঃ-০৬/০৩/২০১৯খ্রিঃ।

০১। উপরোক্ত বিষয়ে সূত্রোল্লিখিত পত্রের বরাতে জানানো যাচ্ছে যে, সংশ্লিষ্ট অন্যান্য সরকারী সংস্থা/বিভাগের অনাপত্তি সাপেক্ষে প্রস্তাবিত স্থানে তেজগাঁও বিমানবন্দরের OLS এর আলোকে ANO(AD) A1 এবং ICAO Annex-i4 এর নিয়ম অনুযায়ী নিম্নবর্ণিত ছকে প্রদর্শিত সর্বোচ্চ প্রাপ্য উচ্চতা কর্তৃপক্ষ কর্তৃক অনুমোদিত হয়েছে :

| ক্রমিক<br>নং | স্থাপনা/ভবন নির্মাণের প্রস্তাবিত স্থান/জমির তফসিল  | তেজগাঁও বিমানবন্দরের এরোড্রাম<br>এলিভেশন হতে অনুমোদিত উচ্চতা |
|--------------|--|--|
| (ক)          | ভৌগলিক স্থানাঙ্কঃ ২৩°৪৫' ৪৩.৮৭" উঃ, ৯০°২৩' ২৭.৪৬" পূঃ,<br>মৌজা-তেজকুনীপাড়া, সি,এস দাগ নং-১৭০, ১৮৪(অংশ), আর,এস দাগ নং-<br>৩০৮৬, এম,এস দাগ নং-৫২১৪, ১২, তেজকুনীপাড়া, ঢাকা। | ১১৩(একশত তের)ফুট   |

- ২। স্থাপনা/ভবন নির্মাণে নির্মাণকারী ব্যক্তি/গোষ্ঠী/সংস্থা/প্রতিষ্ঠানকে নিম্নবর্ণিত শর্ত সমূহ অবশ্যই পালন করতে হবে :
- (ক) স্থাপনা/ভবনের সিঁড়িঘর, জলাধার, লিফট, এন্টেনা(যদি থাকে), খুঁটি, প্রতিবন্ধক বাতি ইত্যাদিসহ মোট উচ্চতা অনুমোদিত উচ্চতার মধ্যে সীমাবদ্ধ রাখতে হবে।
- (খ) নির্মাণ কাজের জন্য ফ্রেন বা তদজাতীয় কোন যন্ত্রপাতি ব্যবহার করলে সেগুলোও উক্ত উচ্চতার মধ্যে সীমিত রাখতে হবে।
- (গ) স্থাপনা/ভবনের চূড়ায় (প্রয়োজ্য ক্ষেত্রে) লাল প্রতিবন্ধক বাতি সূর্যাস্ত হতে সূর্যোদয় পর্যন্ত এবং খারাপ আবহাওয়ায় জ্বালিয়ে রাখতে হবে।
- ৩। তেজগাঁও বিমানবন্দরের এরোড্রাম এলিভেশন (Mean Sea Level হতে উচ্চতা) ২৪ ফুট ধরে অবকাঠামো নির্মাণ স্থানের উচ্চতার অনুমোদন দেয়া হয়। নির্মাণ স্থানের এলিভেশন ২৪ ফুটের অতিরিক্ত হলে, অতিরিক্ত উচ্চতা অত্র পত্রের মাধ্যমে প্রদত্ত উচ্চতা হতে বাদ দিয়ে প্রস্তাবিত অবকাঠামো নির্মাণ করতে হবে।
- ৪। রাজধানী উন্নয়ন কর্তৃপক্ষ/নকশা অনুমোদনকারী সংস্থা প্রস্তাবিত স্থানে উপরোক্ত অনুমোদিত উচ্চতার মধ্যে স্থাপনা/ভবন নির্মাণ সীমিত রাখা নিশ্চিত করবে।

(মোঃ মিজানুর রহমান)  
উপ-পরিচালক(এটিএস)  
বেসামরিক বিমান চলাচল কর্তৃপক্ষ।  
ফোনঃ ৮৯০ ১৪ ৩১  
ddats@caab.gov.bd

অনুলিপি : (জ্যেষ্ঠতার ভিত্তিতে নহে)

- ১। পরিচালক(এটিএস), পরিচালনা ও প্রশিক্ষণ শাখা, এটিএস পরিদপ্তর, বিমান বাহিনী সদর দপ্তর, ঢাকা সেনানিবাস, ঢাকা।
- ২। পরিচালক, জোন-৪, রাজধানী উন্নয়ন কর্তৃপক্ষ, রাজউক ভবন, ঢাকা।
- ৩। জনাব আবু হানিফ বারী, ঠিকানা-বাড়ী নং-৬১, তেজকুনিপাড়া, তেজগাঁও, ঢাকা।

[www.caab.gov.bd](http://www.caab.gov.bd) ওয়েব সাইটের মাধ্যমে Cross Check করার জন্য অনুরোধ করা হলো।

বাংলাদেশ বেসামরিক বিমান চলাচল কর্তৃপক্ষ  
সদর দপ্তর, কুর্মিটোলা, ঢাকা  
এটিএস এন্ড এরোড্রামস বিভাগ  
[www.caab.gov.bd](http://www.caab.gov.bd)

নং-৩০.৩১.০০০০.১৪৪.০৫.০০৬.১৯. ৩৩০৭

তারিখঃ- ৩১/০৩/২০১৯খ্রিঃ।

প্রতি,  
চেয়ারম্যান,  
রাজধানী উন্নয়ন কর্তৃপক্ষ,  
রাজউক ভবন, ঢাকা।

(মনোযোগঃ অথরাইজড অফিসার-৩/১, রাজধানী উন্নয়ন কর্তৃপক্ষ, জোনাল অফিস, মহাখালী, ঢাকা।)

বিষয়ঃ স্থাপনা/ভবন নির্মাণে উচ্চতার ছাড়পত্র প্রদান প্রসংগে।

সূত্রঃ (ক) নং-২৫.৩৯.০০০০.০৯৮.৯৯.০০৫.১৬.১৪৬, তারিখঃ-২২/০১/২০১৯খ্রিঃ।  
(খ) নং-০৬.০৩.২৬০০.০১৯.০৮.০২৫.১৯.০১৮/৩৪ক, তারিখঃ-০৬/০৩/২০১৯খ্রিঃ।

০১। উপরোক্ত বিষয়ে সূত্রোল্লিখিত পত্রের বরাতে জানানো যাচ্ছে যে, সংশ্লিষ্ট অন্যান্য সরকারী সংস্থা/বিভাগের অনাপত্তি সাপেক্ষে প্রস্তাবিত স্থানে তেজগাঁও বিমানবন্দরের OLS এর আলোকে ANO(AD) A1 এবং ICAO Annex-14 এর নিয়ম অনুযায়ী নিম্নেবর্ণিত ছকে প্রদর্শিত সর্বোচ্চ প্রাপ্য উচ্চতা কর্তৃপক্ষ কর্তৃক অনুমোদিত হয়েছে :

| ক্রমিক<br>নং | স্থাপনা/ভবন নির্মাণের প্রস্তাবিত স্থান/জমির তফসিল  | তেজগাঁও বিমানবন্দরের এরোড্রাম<br>এলিভেশন হতে অনুমোদিত উচ্চতা |
|--------------|--|--|
| (ক)          | ভৌগলিক স্থানাংকঃ ২৩°৪৭'৫৫.৪০" উঃ, ৯০°২২'৪৫.৬০" পূঃ,<br>মৌজা-ইব্রাহিমপুর, সি,এস দাগ নং-৭৩/৩১৮(অংশ), আর,এস দাগ নং-<br>২৬১(অংশ), মহানগর দাগ নং-২৩৮৭(অংশ), মিরপুর, ঢাকা। | ৮৮(আটটিশ)ফুট   |

- ২। স্থাপনা/ভবন নির্মাণে নির্মাণকারী ব্যক্তি/গোষ্ঠী/সংস্থা/প্রতিষ্ঠানকে নিম্নেবর্ণিত শর্ত সমূহ অবশ্যই পালন করতে হবে :
- (ক) স্থাপনা/ভবনের সিঁড়িঘর, জলাধার, লিফট, এন্টেনা(যদি থাকে), খুঁটি, প্রতিবন্ধক বাতি ইত্যাদিসহ মোট উচ্চতা অনুমোদিত উচ্চতার মধ্যে সীমাবদ্ধ রাখতে হবে।
- (খ) নির্মাণ কাজের জন্য ট্রেন বা তদজাতীয় কোন যন্ত্রপাতি ব্যবহার করলে সেগুলোও উক্ত উচ্চতার মধ্যে সীমিত রাখতে হবে।
- (গ) স্থাপনা/ভবনের চূড়ায় (প্রযোজ্য ক্ষেত্রে) লাল প্রতিবন্ধক বাতি সূর্যাস্ত হতে সূর্যোদয় পর্যন্ত এবং খারাপ আবহাওয়ায় জ্বালিয়ে রাখতে হবে।
- ৩। তেজগাঁও বিমানবন্দরের এরোড্রাম এলিভেশন (Mean Sea Level হতে উচ্চতা) ২৪ ফুট ধরে অবকাঠামো নির্মাণ স্থানের উচ্চতার অনুমোদন দেয়া হয়। নির্মাণ স্থানের এলিভেশন ২৪ ফুটের অতিরিক্ত হলে, অতিরিক্ত উচ্চতা অত্র পত্রের মাধ্যমে প্রদত্ত উচ্চতা হতে বাদ দিয়ে প্রস্তাবিত অবকাঠামো নির্মাণ করতে হবে।
- ৪। রাজধানী উন্নয়ন কর্তৃপক্ষ/নকশা অনুমোদনকারী সংস্থা প্রস্তাবিত স্থানে উপরোক্ত অনুমোদিত উচ্চতার মধ্যে স্থাপনা/ভবন নির্মাণ সীমিত রাখা নিশ্চিত করবে।

(মোঃ মিজানুর রহমান)  
উপ-পরিচালক (এটিএস)  
বেসামরিক বিমান চলাচল কর্তৃপক্ষ।  
ফোনঃ ৮৯০ ১৪ ৩১  
ddats@caab.gov.bd

অনুলিপি : (জ্যেষ্ঠতার ভিত্তিতে নহে)

- ১। পরিচালক(এটিএস), পরিচালনা ও প্রশিক্ষণ শাখা, এটিএস পরিদপ্তর, বিমান বাহিনী সদর দপ্তর, ঢাকা সেনানিবাস, ঢাকা।
- ২। পরিচালক, জোন-৩, রাজধানী উন্নয়ন কর্তৃপক্ষ, জোনাল অফিস, মহাখালী, ঢাকা।
- ৩। জনাব মোঃ আবদুল কাদের খান, সাং-১৫নং গর্তঃ স্টাফ কোয়ার্টার, নাজিম উদ্দিন রোড, চকবাজার, ঢাকা।

[www.caab.gov.bd](http://www.caab.gov.bd) ওয়েব সাইটের মাধ্যমে Cross Check করার জন্য অনুরোধ করা হলো।

বাংলাদেশ বেসামরিক বিমান চলাচল কর্তৃপক্ষ  
সদর দপ্তর, কুর্মিটোলা, ঢাকা  
এটিএস এন্ড এরোড্রামস বিভাগ  
[www.caab.gov.bd](http://www.caab.gov.bd)

নং-৩০.৩১.০০০০.১৪৪.০৫.০০২.১৯. ৬৬০৮

তারিখঃ- ৩১/০৩/২০১৯খ্রিঃ।

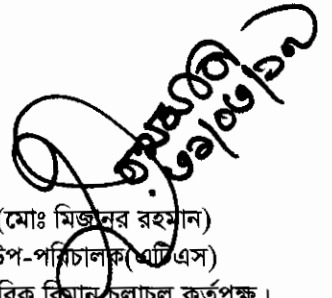
প্রতি,  
চেয়ারম্যান,  
রাজধানী উন্নয়ন কর্তৃপক্ষ,  
রাজউক ভবন, ঢাকা।

(মনোযোগঃ উপ-নগরপরিকল্পনাবিদ (অঞ্চল-৩), মহাখালী জোনাল অফিস, ঢাকা।)

বিষয়ঃ স্থাপনা/ভবন নির্মাণে উচ্চতার ছাড়পত্র প্রদান প্রসংগে।

সূত্রঃ (ক) নং-২৫.৩৯.০০০০.০৯৫.৩৫.১৪৬৫.২০১৮-১০০স্বাঃ, তারিখঃ-০৬/১২/২০১৮খ্রিঃ।  
(খ) নং-০৬.০৩.২৬০০.০১৯.০৮.০২৫.১৯.০১৮/২৯ক, তারিখঃ-১৪/০২/২০১৯খ্রিঃ।

উপরোক্ত বিষয়ে সূত্রোল্লিখিত পত্রের বরাতে জানানো যাচ্ছে যে, ভৌগলিক স্থানাংকঃ ২৩°৪৭' ৩০.০৬' উঃ, ৯০°২২' ৪৫.৩০' পূঃ, মৌজা-কাফরুল, সি,এস দাগ নং-০১(অংশ), আর,এস দাগ নং-৪১০৩(অংশ), মহানগর দাগ নং-২৫১৩, থানা-ক্যান্টনমেন্ট, ঢাকা-এর উপর তেজগাঁও বিমানবন্দরের OLS এর আলোকে ANO(AD) A1 এবং ICAO Annex-14 এর নিয়ম অনুযায়ী কোন স্থাপনা নির্মাণের অবকাশ নাই।

  
(মোঃ মিজানুর রহমান)  
উপ-পরিচালক(এটিএস)  
বেসামরিক বিমান চলাচল কর্তৃপক্ষ।  
ফোনঃ ৮৯০ ১৪ ৩১  
ddats@caab.gov.bd

অনুলিপি : (জ্যেষ্ঠতার ভিত্তিতে নহে)

- ১। পরিচালক(এটিএস), পরিচালনা ও প্রশিক্ষণ শাখা, এটিএস পরিদপ্তর, বিমান বাহিনী সদর দপ্তর, ঢাকা সেনানিবাস, ঢাকা।
- ২। পরিচালক, জোন-৩, রাজধানী উন্নয়ন কর্তৃপক্ষ, জোনাল অফিস, মহাখালী, ঢাকা।
- ৩। জনাব মোঃ মোস্তফা কামাল, ৬৭৮/১/এ, শেওড়াপাড়া, উত্তর কাফরুল, মিরপুর, ঢাকা।

[www.caab.gov.bd](http://www.caab.gov.bd) ওয়েব সাইটের মাধ্যমে Cross Check করার জন্য অনুরোধ করা হলো।

বাংলাদেশ বেসামরিক বিমান চলাচল কর্তৃপক্ষ

সদর দপ্তর, কুর্মিটোলা, ঢাকা  
এটিএস এন্ড এরোড্রামস বিভাগ

[www.caab.gov.bd](http://www.caab.gov.bd)

নং-৩০.৩১.০০০০.১৪৪.০৫.০১০.১৯. ৩৬ ০৯

তারিখঃ-৩১/০৩/২০১৯খ্রিঃ।

প্রতি,  
চেয়ারম্যান,  
রাজধানী উন্নয়ন কর্তৃপক্ষ,  
রাজউক ভবন, ঢাকা।

(মনোযোগঃ অথরাইজড অফিসার-৩/১, রাজধানী উন্নয়ন কর্তৃপক্ষ, জোনাল অফিস, মহাখালী, ঢাকা।)


বিষয়ঃ স্থাপনা/ভবন নির্মাণে উচ্চতার ছাড়পত্র প্রদান প্রসঙ্গে।

সূত্রঃ (ক) নং-২৫.৩৯.০০০০.০৯৮.৯৯.০০৫.১৬.১৩৭৮, তারিখঃ-২৬/০৯/২০১৮খ্রিঃ।  
(খ) নং-০৬.০৩.২৬০০.০১৯.০৮.০২৫.১৯.০১৮/৩৪ক, তারিখঃ-০৬/০৩/২০১৯খ্রিঃ।

০১। উপরোক্ত বিষয়ে সূত্রোল্লিখিত পত্রের বরাতে জানানো যাচ্ছে যে, সংশ্লিষ্ট অন্যান্য সরকারী সংস্থা/বিভাগের অনাপত্তি সাপেক্ষে প্রস্তাবিত স্থানে তেজগাঁও বিমানবন্দরের OLS এর আলোকে ANO(AD) A1 এবং ICAO Annex-14 এর নিয়ম অনুযায়ী নিম্নেবর্ণিত ছকে প্রদর্শিত সর্বোচ্চ প্রাপ্য উচ্চতা কর্তৃপক্ষ কর্তৃক অনুমোদিত হয়েছে :

| ক্রমিক<br>নং | স্থাপনা/ভবন নির্মাণের প্রস্তাবিত স্থান/জমির তফসিল   | তেজগাঁও বিমানবন্দরের এরোড্রাম<br>এলিভেশন হতে অনুমোদিত উচ্চতা |
|--------------|---|--|
| (ক)          | ভৌগলিক স্থানাংকঃ ২৩°৪৮' ০৫.১০" উঃ, ৯০°২২' ৪০.৪০" পূঃ,<br>মৌজা-সেনাপাড়া পর্বতা, সি,এস দাগ নং-১৫৩৬(অংশ), আর,এস দাগ নং-<br>১০২২১(অংশ), এম,এস দাগ নং-৪৪৪০২(অংশ), মিরপুর, ঢাকা। | ৭৬(ছিয়াত্তর)ফুট   |

- ২। স্থাপনা/ভবন নির্মাণে নির্মাণকারী ব্যক্তি/শোষ্ঠী/সংস্থা/প্রতিষ্ঠানকে নিম্নেবর্ণিত শর্ত সমূহ অবশ্যই পালন করতে হবে :
- (ক) স্থাপনা/ভবনের সিঁড়ির, জলাধার, লিফট, এন্টেনা(যদি থাকে), খুঁটি, প্রতিবন্ধক বাতি ইত্যাদিসহ মোট উচ্চতা অনুমোদিত উচ্চতার মধ্যে সীমাবদ্ধ রাখতে হবে।
- (খ) নির্মাণ কাজের জন্য ক্রেন বা তদজাতীয় কোন যন্ত্রপাতি ব্যবহার করলে সেগুলোও উক্ত উচ্চতার মধ্যে সীমিত রাখতে হবে।
- (গ) স্থাপনা/ভবনের চূড়ায় (প্রযোজ্য ক্ষেত্রে) লাল প্রতিবন্ধক বাতি সূর্যাস্ত হতে সূর্যোদয় পর্যন্ত এবং খারাপ আবহাওয়ায় জ্বালিয়ে রাখতে হবে।
- ৩। তেজগাঁও বিমানবন্দরের এরোড্রাম এলিভেশন (Mean Sea Level হতে উচ্চতা) ২৪ ফুট ধরে অবকাঠামো নির্মাণ স্থানের উচ্চতার অনুমোদন দেয়া হয়। নির্মাণ স্থানের এলিভেশন ২৪ ফুটের অতিরিক্ত হলে, অতিরিক্ত উচ্চতা অত্র পত্রের মাধ্যমে প্রদত্ত উচ্চতা হতে বাদ দিয়ে প্রস্তাবিত অবকাঠামো নির্মাণ করতে হবে।
- ৪। রাজধানী উন্নয়ন কর্তৃপক্ষ/নকশা অনুমোদনকারী সংস্থা প্রস্তাবিত স্থানে উপরোক্ত অনুমোদিত উচ্চতার মধ্যে স্থাপনা/ভবন নির্মাণ সীমিত রাখা নিশ্চিত করবে।

  
(মোঃ মিজানুর রহমান)  
উপ-পরিচালক(এটিএস)  
বেসামরিক বিমান চলাচল কর্তৃপক্ষ।  
ফোনঃ ৮৯০ ১৪ ৩১  
ddats@caab.gov.bd

অনুলিপি : (জ্যেষ্ঠতার ভিত্তিতে নহে)

- ১। পরিচালক(এটিএস), পরিচালনা ও প্রশিক্ষণ শাখা, এটিএস পরিদপ্তর, বিমান বাহিনী সদর দপ্তর, ঢাকা সেনানিবাস, ঢাকা।
- ২। পরিচালক, জোন-৩, রাজধানী উন্নয়ন কর্তৃপক্ষ, জোনাল অফিস, মহাখালী, ঢাকা।
- ৩। জনাব মোঃ শরফ উদ্দিন, সাং-২-এইচ/৭-১১, মিরপুর, ঢাকা।

[www.caab.gov.bd](http://www.caab.gov.bd) ওয়েব সাইটের মাধ্যমে Cross Check করার জন্য অনুরোধ করা হলো।



বাংলাদেশ বেসামরিক বিমান চলাচল কর্তৃপক্ষ  
সদর দপ্তর, কুর্মিটোলা, ঢাকা  
এটিএস এন্ড এরোড্রামস বিভাগ  
[www.caab.gov.bd](http://www.caab.gov.bd)

নং-৩০.৩১.০০০০.১৪৪.০৫.০১০.১৯. ৬৬১০

তারিখঃ- ৩১/০৩/২০১৯খ্রিঃ।

প্রতি,  
চেয়ারম্যান,  
রাজধানী উন্নয়ন কর্তৃপক্ষ,  
রাজউক ভবন, ঢাকা।

(মনোযোগঃ অথরাইজড অফিসার-৫, রাজধানী উন্নয়ন কর্তৃপক্ষ, রাজউক ভবন, ঢাকা।)

বিষয়ঃ স্থাপনা/ভবন নির্মাণে উচ্চতার ছাড়পত্র প্রদান প্রসংগে।

সূত্রঃ (ক) নং-জোন-৫/১এম-০৩/০৯(অংশ-১)১২স্থঃ, তারিখঃ-২৭/০৯/২০১৮খ্রিঃ।  
(খ) নং-০৬.০৩.২৬০০.০১৯.০৮.০২৫.১৯.০১৮/৩৪ক, তারিখঃ-০৬/০৩/২০১৯খ্রিঃ।

০১। উপরোক্ত বিষয়ে সূত্রোল্লিখিত পত্রের বরাতে জানানো যাচ্ছে যে, সংশ্লিষ্ট অন্যান্য সরকারী সংস্থা/বিভাগের অনাপত্তি সাপেক্ষে প্রস্তাবিত স্থানে তেজগাঁও বিমানবন্দরের OLS এর আলোকে ANO(AD) A1 এবং ICAO Annex-14 এর নিয়ম অনুযায়ী নিম্নবর্ণিত ছকে প্রদর্শিত সর্বোচ্চ প্রাপ্য উচ্চতা কর্তৃপক্ষ কর্তৃক অনুমোদিত হয়েছে :

| ক্রমিক<br>নং | স্থাপনা/ভবন নির্মাণের প্রস্তাবিত স্থান/জমির তফসিল   | তেজগাঁও বিমানবন্দরের এরোড্রাম<br>এলিভেশন হতে অনুমোদিত উচ্চতা |
|--------------|---|--|
| (ক)          | ভৌগোলিক স্থানাংকঃ ২৩°৪৪' ২১.০০" উঃ, ৯০°২২' ১৩.০০" পূঃ,<br>মৌজা-শিবপুর, আর,এস দাগ নং-৪৫৫৪, ৪৫৯৯, ৪৬০০, ৪৬০১(অংশ),<br>এম,এস দাগ নং-২৮২৮, ২৮২৯(অংশ), ধানমন্ডি, ঢাকা। | ১৫০(একশত পঞ্চাশ)ফুট  |

২। স্থাপনা/ভবন নির্মাণে নির্মাণকারী ব্যক্তি/গোষ্ঠী/সংস্থা/প্রতিষ্ঠানকে নিম্নবর্ণিত শর্ত সমূহ অবশ্যই পালন করতে হবে :

(ক) স্থাপনা/ভবনের সিঁড়িঘর, জলাধার, লিফট, এন্টেনা(যদি থাকে), খুঁটি, প্রতিবন্ধক বাতি ইত্যাদিসহ মোট উচ্চতা অনুমোদিত উচ্চতার মধ্যে সীমাবদ্ধ রাখতে হবে।

(খ) নির্মাণ কাজের জন্য ক্রেন বা তদজাতীয় কোন যন্ত্রপাতি ব্যবহার করলে সেগুলোও উক্ত উচ্চতার মধ্যে সীমিত রাখতে হবে।

(গ) স্থাপনা/ভবনের চুড়ায় (প্রযোজ্য ক্ষেত্রে) লাল প্রতিবন্ধক বাতি সূর্যাস্ত হতে সূর্যোদয় পর্যন্ত এবং খারাপ আবহাওয়ায় জ্বালিয়ে রাখতে হবে।

৩। তেজগাঁও বিমানবন্দরের এরোড্রাম এলিভেশন (Mean Sea Level হতে উচ্চতা) ২৪ ফুট ধরে অবকাঠামো নির্মাণ স্থানের উচ্চতার অনুমোদন দেয়া হয়। নির্মাণ স্থানের এলিভেশন ২৪ ফুটের অতিরিক্ত হলে, অতিরিক্ত উচ্চতা অত্র পত্রের মাধ্যমে প্রদত্ত উচ্চতা হতে বাদ দিয়ে প্রস্তাবিত অবকাঠামো নির্মাণ করতে হবে।

৪। রাজধানী উন্নয়ন কর্তৃপক্ষ/নকশা অনুমোদনকারী সংস্থা প্রস্তাবিত স্থানে উপরোক্ত অনুমোদিত উচ্চতার মধ্যে স্থাপনা/ভবন নির্মাণ সীমিত রাখা নিশ্চিত করবে।

(মোঃ মিজবুর রহমান)  
উপ-পরিচালক(এটিএস)  
বেসামরিক বিমান চলাচল কর্তৃপক্ষ।  
ফোনঃ ৮৯০ ১৪ ৩১  
ddats@caab.gov.bd

অনুলিপি : (জ্যেষ্ঠতার ভিত্তিতে নহে)

- ১। পরিচালক(এটিএস), পরিচালনা ও প্রশিক্ষণ শাখা, এটিএস পরিদপ্তর, বিমান বাহিনী সদর দপ্তর, ঢাকা সেনানিবাস, ঢাকা।
- ২। পরিচালক, জোন-৫, রাজধানী উন্নয়ন কর্তৃপক্ষ, রাজউক ভবন, ঢাকা।
- ৩। জনাব মোঃ আবুল কাসেম, ঠিকানা-ড্রীম ওয়ার্ল্ড পার্ক (প্রাঃ) লিঃ, হাউজ-৭৫, রোড-৭/এ, ধানমন্ডি, ঢাকা।

[www.caab.gov.bd](http://www.caab.gov.bd) ওয়েব সাইটের মাধ্যমে Cross Check করার জন্য অনুরোধ করা হলো।

বাংলাদেশ বেসামরিক বিমান চলাচল কর্তৃপক্ষ

সদর দপ্তর, কুর্মিটোলা, ঢাকা

এটিএস এন্ড এরোড্রামস বিভাগ

[www.caab.gov.bd](http://www.caab.gov.bd)

নং-৩০.৩১.০০০০.১৪৪.০২.০০৬.১৮. ৩৬১৬

তারিখঃ- ০৭/০৪/২০১৯খ্রিঃ।

প্রতি,  
চেয়ারম্যান,  
রাজধানী উন্নয়ন কর্তৃপক্ষ,  
রাজউক ভবন, ঢাকা।

(মনোযোগঃ অথরাইজড অফিসার-২/১, রাজধানী উন্নয়ন কর্তৃপক্ষ, জোনাল অফিস, উত্তরা, ঢাকা।)

বিষয়ঃ স্থাপনা/ভবন নির্মাণে উচ্চতার ছাড়পত্র প্রদান প্রসঙ্গে।

সূত্রঃ (ক) নং-২৫.৩৯.০০০০.০৯০.৯৯.০৫৬.১৭.৯২স্থঃ, তারিখঃ ১৮/০২/২০১৯খ্রিঃ।  
(খ) নং-২৩.০৮.০০০০.০২২.২৫.০০৪.১৭.২২০, তারিখঃ-১৩/০৩/২০১৯খ্রিঃ।

০১। উপরোক্ত বিষয়ে সূত্রোল্লিখিত 'ক'পত্রের বরাতে জানানো যাচ্ছে যে, সংশ্লিষ্ট অন্যান্য সরকারী সংস্থা/বিভাগের অনাপত্তি সাপেক্ষে প্রস্তাবিত স্থানে হযরত শাহজালাল আন্তর্জাতিক বিমানবন্দরের OLS এর আলোকে ANO(AD) A1 এবং ICAO Annex-14 এর নিয়ম অনুযায়ী এবং সার্ভে অব বাংলাদেশ কর্তৃক জরীপ প্রতিবেদন (সূত্রোক্ত 'খ' পত্র) মোতাবেক নিম্নবর্ণিত ছকে প্রদর্শিত সর্বোচ্চ প্রাপ্য উচ্চতা কর্তৃপক্ষ কর্তৃক অনুমোদিত হয়েছে :

| ক্রমিক<br>নং | স্থাপনা/ভবন নির্মাণের প্রস্তাবিত স্থান/জমির তফসিল   | প্রস্তাবিত প্লটের সম্মুখ রাস্তার<br>এলিভেশন হতে অনুমোদিত উচ্চতা |
|--------------|---|---|
| (ক)          | সার্ভে অব বাংলাদেশ কর্তৃক নির্ণয়কৃত প্লটের ভৌগোলিক স্থানাংকঃ ২৩°৫২' ০০.৯৪' উঃ,<br>৯০°২২' ৫১.৪০' পূঃ এলিভেশন ৫.৯৫মিটার(১৯.৫২ফুট) ও সম্মুখ রাস্তার এলিভেশন<br>৫.৯৮মিটার(১৯.৬১ফুট), মৌজা-বাইলজুরী, সি, এস দাগ নং-৪৯৭, আর,এস দাগ নং-<br>১৪৭৩, এম.এস দাগ নং-১০০৫২, থানা-তুরাগ, জেলা-ঢাকা। | ৪৭(সাতচল্লিশ)ফুট  |

- ২। স্থাপনা/ভবন নির্মাণে নির্মাণকারী ব্যক্তি/গোষ্ঠী/সংস্থা/প্রতিষ্ঠানকে নিম্নবর্ণিত শর্ত সমূহ অবশ্যই পালন করতে হবে :
- (ক) স্থাপনা/ভবনের সিঁড়িঘর, জলাঘর, লিফট, এন্টেনা(যদি থাকে), খুঁটি, প্রতিবন্ধক বাতি ইত্যাদিসহ মোট উচ্চতা অনুমোদিত উচ্চতার মধ্যে সীমাবদ্ধ রাখতে হবে।
- (খ) নির্মাণ কাজের জন্য ক্রেন বা তদজাতীয় কোন যন্ত্রপাতি ব্যবহার করলে সেগুলোও উক্ত উচ্চতার মধ্যে সীমিত রাখতে হবে।
- (গ) স্থাপনা/ভবনের চূড়ায় (প্রয়োজ্য ক্ষেত্রে) লাল প্রতিবন্ধক বাতি সূর্যাস্ত হতে সূর্যোদয় পর্যন্ত এবং খারাপ আবহাওয়ায় জ্বালিয়ে রাখতে হবে।
- ৩। রাজধানী উন্নয়ন কর্তৃপক্ষ/নকশা অনুমোদনকারী সংস্থা প্রস্তাবিত স্থানে উপরোক্ত অনুমোদিত উচ্চতার মধ্যে স্থাপনা/ভবন নির্মাণ সীমিত রাখা নিশ্চিত করবে।

  
০৭/০৪/১৯

(মোঃ মিজানুর রহমান)  
উপ-পরিচালক(এটিএস)  
বেসামরিক বিমান চলাচল কর্তৃপক্ষ।  
ফোনঃ ৮৯০ ১৪ ৩১  
ddats@caab.gov.bd

অনুলিপি : (জ্যেষ্ঠতার ভিত্তিতে নহে)

- ১। পরিচালক, জোন-২, রাজধানী উন্নয়ন কর্তৃপক্ষ, জোনাল অফিস, উত্তরা, ঢাকা।  
২। জনাবা ফেরদৌস আরা বেগম, সাং-৭/এ, রোড নং-০১, ব্লক-খ, পিসি কালচার  
হাউজিং সোসাইটি, ঢাকা।

[www.caab.gov.bd](http://www.caab.gov.bd) ওয়েব সাইটের  
মাধ্যমে Cross Check করার জন্য  
অনুরোধ করা হলো।

বাংলাদেশ বেসামরিক বিমান চলাচল কর্তৃপক্ষ

সদর দপ্তর, কুর্মিটোলা, ঢাকা

এটিএস এন্ড এরোড্রামস বিভাগ

[www.caab.gov.bd](http://www.caab.gov.bd)

নং-৩০.৩১.০০০০.১৪৪.০২.০০৬.১৮. ৬৬১৪

তারিখঃ- ০৭/০৪/২০১৯খ্রিঃ।

প্রতি,  
চেয়ারম্যান,  
রাজধানী উন্নয়ন কর্তৃপক্ষ,  
রাজউক ভবন, ঢাকা।

(মনোযোগঃ অথরাইজড অফিসার-৪/৩, মহাখালী জোনাল অফিস, রাজউক, মহাখালী, ঢাকা।)

বিষয়ঃ স্থাপনা/ভবন নির্মাণে উচ্চতার ছাড়পত্র প্রদান প্রসংগে।

সূত্রঃ নং-রাজউক/নং/অঃ/শাঃ/৪/৩/বেবিচক-০১/১৯/৩৯ছাঃ, তারিখঃ ০৪/০৩/২০১৯খ্রিঃ।

০১। উপরোক্ত বিষয়ে সূত্রোল্লিখিত পত্রের বরাতে জানানো যাচ্ছে যে, সংশ্লিষ্ট অন্যান্য সরকারী সংস্থা/বিভাগের অনাপত্তি সাপেক্ষে প্রস্তাবিত স্থানে হযরত শাহজালাল আন্তর্জাতিক বিমানবন্দরের OLS এর আলোকে ANO(AD) A1 এবং ICAO Annex-14 এর নিয়ম অনুযায়ী নিম্নবর্ণিত ছকে প্রদর্শিত সর্বোচ্চ প্রাপ্য উচ্চতা কর্তৃপক্ষ কর্তৃক অনুমোদিত হয়েছেঃ

| ক্রমিক<br>নং | স্থাপনা/ভবন নির্মাণের প্রস্তাবিত স্থান/জমির তফসিল   | হযরত শাহজালাল আন্তর্জাতিক<br>বিমানবন্দরের এরোড্রাম এলিভেশন<br>হতে অনুমোদিত উচ্চতা |
|--------------|---|---|
| (ক)          | ভৌগলিক স্থানাংকঃ ২৩°৫০' ০৪.৮৭" উঃ, ৯০°২৫' ০২.৪০" পূঃ,<br>মৌজা-জোয়ারসাহারা, প্লট নং-০৫, রোড নং-১৮, নিকুঞ্জ-০২(উত্তর), ঢাকা। | ১৫০(একশত পঞ্চাশ)ফুট   |

২। স্থাপনা/ভবন নির্মাণে নির্মাণকারী ব্যক্তি/গোষ্ঠী/সংস্থা/প্রতিষ্ঠানকে নিম্নবর্ণিত শর্ত সমূহ অবশ্যই পালন করতে হবেঃ


(ক) স্থাপনা/ভবনের সিঁড়ির, জলাধার, লিফট, এন্টেনা(যদি থাকে), খুঁটি, প্রতিবন্ধক বাতি ইত্যাদিসহ মোট উচ্চতা অনুমোদিত উচ্চতার মধ্যে সীমাবদ্ধ রাখতে হবে।

(খ) নির্মাণ কাজের জন্য ফ্রেন বা তদজাতীয় কোন যন্ত্রপাতি ব্যবহার করলে সেগুলোও উক্ত উচ্চতার মধ্যে সীমিত রাখতে হবে।

(গ) স্থাপনা/ভবনের চূড়ায় (প্রয়োজ্য ক্ষেত্রে) লাল প্রতিবন্ধক বাতি সূর্যাস্ত হতে সূর্যোদয় পর্যন্ত এবং ঝারাপ আবহাওয়ায় জ্বালিয়ে রাখতে হবে।

৩। হযরত শাহজালাল আন্তর্জাতিক বিমানবন্দরের এরোড্রাম এলিভেশন (Mean Sea Level হতে উচ্চতা) ২৭ ফুট ধরে অবকাঠামো নির্মাণ স্থানের উচ্চতার অনুমোদন দেয়া হয়। নির্মাণ স্থানের এলিভেশন ২৭ ফুটের অতিরিক্ত হলে, অতিরিক্ত উচ্চতা অত্র পত্রের মাধ্যমে প্রদত্ত উচ্চতা হতে বাদ দিয়ে প্রস্তাবিত অবকাঠামো নির্মাণ করতে হবে।

৪। রাজধানী উন্নয়ন কর্তৃপক্ষ প্রস্তাবিত স্থানে উপরোক্ত অনুমোদিত উচ্চতার মধ্যে স্থাপনা/ভবন নির্মাণ সীমিত রাখা নিশ্চিত করবে।

  
(মোঃ মিজানুর রহমান)  
উপ-পরিচালক(এটিএস)  
বেসামরিক বিমান চলাচল কর্তৃপক্ষ।  
ফোনঃ ৮৯০ ১৪ ৩১  
ddats@caab.gov.bd

অনুলিপি : (জ্যেষ্ঠতার ভিত্তিতে নহে)

১। পরিচালক, জোন-৪, রাজধানী উন্নয়ন কর্তৃপক্ষ, জোনাল অফিস, মহাখালী, ঢাকা।

২। জনাব ডাঃ হাসিনা আক্তার চৌধুরী, সাং-৯৮, গ্রীন রোড, ঢাকা।

[www.caab.gov.bd](http://www.caab.gov.bd) ওয়েব সাইটের  
মাধ্যমে Cross Check করার জন্য  
অনুরোধ করা হলো।

বাংলাদেশ বেসামরিক বিমান চলাচল কর্তৃপক্ষ

সদর দপ্তর, কুর্মিটোলা, ঢাকা  
এটিএস এন্ড এরোড্রামস বিভাগ

[www.caab.gov.bd](http://www.caab.gov.bd)

নং-৩০.৩১.০০০০.১৪৪.০২.০১৫.১৮. ৩৬১৫

তারিখঃ- ০৭/০৪/২০১৯খ্রিঃ।

প্রতি,  
চেয়ারম্যান,  
রাজধানী উন্নয়ন কর্তৃপক্ষ,  
রাজউক ভবন, ঢাকা।


(মনোযোগঃ অথরাইজড অফিসার-৩/২, জোনাল পরিচালকের কার্যালয়, জোন-৩, মহাখালী, রাজউক, ঢাকা।)

সূত্রঃ নং-২৫.৩৯.০০০০.০৯৯.৯৯.০০১.২০১৯.১৭, তারিখঃ ০৫/০২/২০১৯খ্রিঃ।

০১। উপরোক্ত বিষয়ে সূত্রোল্লিখিত পত্রের বরাতে জানানো যাচ্ছে যে, সংশ্লিষ্ট অন্যান্য সরকারী সংস্থা/বিভাগের অনাপত্তি সাপেক্ষে প্রস্তাবিত স্থানে হযরত শাহজালাল আন্তর্জাতিক বিমানবন্দরের OLS এর আলোকে ANO(AD) A1 এবং ICAO Annex-14 এর নিয়ম অনুযায়ী নিম্নবর্ণিত ছকে প্রদর্শিত সর্বোচ্চ প্রাপ্য উচ্চতা কর্তৃপক্ষ কর্তৃক অনুমোদিত হয়েছে :

| ক্রমিক<br>নং | স্থাপনা/ভবন নির্মাণের প্রস্তাবিত স্থান/জমির তফসিল  | হযরত শাহজালাল আন্তর্জাতিক<br>বিমানবন্দরের এরোড্রাম এলিভেশন<br>হতে অনুমোদিত উচ্চতা |
|--------------|--|---|
| (ক)          | মৌজা-বাউনিয়া, সি,এস দাগ নং-১৬১৫(অংশ), আর,এস দাগ নং-৯০২৩(অংশ),<br>মহানগর দাগ নং-২৪৯৫৮(অংশ), থানা-তুরাগ, জেলা-ঢাকা। | ৯৬(ছিয়ানকই)ফুট   |

- ২। স্থাপনা/ভবন নির্মাণে নির্মাণকারী ব্যক্তি/গোষ্ঠী/সংস্থা/প্রতিষ্ঠানকে নিম্নবর্ণিত শর্ত সমূহ অবশ্যই পালন করতে হবে :
- (ক) স্থাপনা/ভবনের সিঁড়ির, জলাধার, লিফট, এস্টেনা(যদি থাকে), খুটি, প্রতিবন্ধক বাতি ইত্যাদিসহ মোট উচ্চতা অনুমোদিত উচ্চতার মধ্যে সীমাবদ্ধ রাখতে হবে।
- (খ) নির্মাণ কাজের জন্য ট্রেন বা তদজাতীয় কোন যন্ত্রপাতি ব্যবহার করলে সেগুলোও উক্ত উচ্চতার মধ্যে সীমিত রাখতে হবে।
- (গ) স্থাপনা/ভবনের চূড়ায় (প্রযোজ্য ক্ষেত্রে) লাল প্রতিবন্ধক বাতি সূর্যাস্ত হতে সূর্যোদয় পর্যন্ত এবং খারাপ আবহাওয়ায় জ্বালিয়ে রাখতে হবে।
- ৩। হযরত শাহজালাল আন্তর্জাতিক বিমানবন্দরের এরোড্রাম এলিভেশন (Mean Sea Level হতে উচ্চতা) ২৭ ফুট ধরে অবকাঠামো নির্মাণ স্থানের উচ্চতার অনুমোদন দেয়া হয়। নির্মাণ স্থানের এলিভেশন ২৭ ফুটের অতিরিক্ত হলে, অতিরিক্ত উচ্চতা অত্র পত্রের মাধ্যমে প্রদত্ত উচ্চতা হতে বাদ দিয়ে প্রস্তাবিত অবকাঠামো নির্মাণ করতে হবে।
- ৪। রাজধানী উন্নয়ন কর্তৃপক্ষ প্রস্তাবিত স্থানে উপরোক্ত অনুমোদিত উচ্চতার মধ্যে স্থাপনা/ভবন নির্মাণ সীমিত রাখা নিশ্চিত করবে।

  
(মোঃ মিজানুর রহমান)  
উপ-পরিচালক(এটিএস)  
বেসামরিক বিমান চলাচল কর্তৃপক্ষ।  
ফোনঃ ৮৯০ ১৪ ৩১  
ddats@caab.gov.bd

অনুলিপি : (জ্যেষ্ঠতার ভিত্তিতে নহে)

- ১। পরিচালক, জোন-৩, রাজধানী উন্নয়ন কর্তৃপক্ষ, জোনাল অফিস, মহাখালী, ঢাকা।  
২। জনাব মোঃ কামাল হোসেন, সাকিন-বাবুপুর, শ্রীপুর, পোঃ-শিবহাট, থানা-সেনবাগ, জেলা-নোয়াখালী।

[www.caab.gov.bd](http://www.caab.gov.bd) গুয়েব  
সাইটের মাধ্যমে Cross Check  
করার জন্য অনুরোধ করা হলো।

বাংলাদেশ বেসামরিক বিমান চলাচল কর্তৃপক্ষ

সদর দপ্তর, কুর্মিটোলা, ঢাকা  
এটিএস এন্ড এরোড্রামস বিভাগ

[www.caab.gov.bd](http://www.caab.gov.bd)

নং-৩০.৩১.০০০০.১৪৪.০২.০১৫.১৮. ৩ ৩ ১ ৮

তারিখঃ- ০৭/০৪/২০১৯খ্রিঃ।

প্রতি,  
চেয়ারম্যান,  
রাজধানী উন্নয়ন কর্তৃপক্ষ,  
রাজউক ভবন, ঢাকা।

(মনোযোগঃ অথরাইজড অফিসার-৩/২, জোনাল পরিচালকের কার্যালয়, জোন-৩, মহাখালী, রাজউক, ঢাকা।)

সূত্রঃ নং-২৫.৩৯.০০০০.০৯৯.৯৯.০০১.২০১৯.২০, তারিখঃ ০৫/০২/২০১৯খ্রিঃ।

০১। উপরোক্ত বিষয়ে সূত্রোল্লিখিত পত্রের বরাতে জানানো যাচ্ছে যে, সংশ্লিষ্ট অন্যান্য সরকারী সংস্থা/বিভাগের অনাপত্তি সাপেক্ষে প্রস্তাবিত স্থানে হযরত শাহজালাল আন্তর্জাতিক বিমানবন্দরের OLS এর আলোকে ANO(AD) A1 এবং ICAO Annex-14 এর নিয়ম অনুযায়ী নিম্নেবর্ণিত ছকে প্রদর্শিত সর্বোচ্চ প্রাপ্য উচ্চতা কর্তৃপক্ষ কর্তৃক অনুমোদিত হয়েছে :

| ক্রমিক<br>নং | স্থাপনা/ভবন নির্মাণের প্রস্তাবিত স্থান/জমির তফসিল   | হযরত শাহজালাল আন্তর্জাতিক<br>বিমানবন্দরের এরোড্রাম এলিভেশন<br>হতে অনুমোদিত উচ্চতা |
|--------------|---|---|
| (ক)          | মৌজা-বাউনিয়া, সি, এস দাগ নং-২৪৮৭, ২৫০৩(অংশ), আর,এস দাগ নং-৬০৩০, ৬০৩৬(অংশ), মহানগর দাগ নং-১০৪১৯, ১০৪২২(অংশ), থানা-তুরাগ, জেলা-ঢাকা। | ১৫০(একশত পঞ্চাশ)ফুট   |

২। স্থাপনা/ভবন নির্মাণে নির্মাণকারী ব্যক্তি/গোষ্ঠী/সংস্থা/প্রতিষ্ঠানকে নিম্নেবর্ণিত শর্ত সমূহ অবশ্যই পালন করতে হবে :

(ক) স্থাপনা/ভবনের সিঁড়িঘর, জলাধার, লিফট, এন্টেনা(যদি থাকে), খুঁটি, প্রতিবন্ধক বাতি ইত্যাদিসহ মোট উচ্চতা অনুমোদিত উচ্চতার মধ্যে সীমাবদ্ধ রাখতে হবে।

(খ) নির্মাণ কাজের জন্য ক্রেন বা তদজাতীয় কোন যন্ত্রপাতি ব্যবহার করলে সেগুলোও উক্ত উচ্চতার মধ্যে সীমিত রাখতে হবে।

(গ) স্থাপনা/ভবনের চুড়ায় (প্রযোজ্য ক্ষেত্রে) লাল প্রতিবন্ধক বাতি সূর্যাস্ত হতে সূর্যোদয় পর্যন্ত এবং খারাপ আবহাওয়ায় জ্বালিয়ে রাখতে হবে।

৩। হযরত শাহজালাল আন্তর্জাতিক বিমানবন্দরের এরোড্রাম এলিভেশন (Mean Sea Level হতে উচ্চতা) ২৭ ফুট ধরে অবকাঠামো নির্মাণ স্থানের উচ্চতার অনুমোদন দেয়া হয়। নির্মাণ স্থানের এলিভেশন ২৭ ফুটের অতিরিক্ত হলে, অতিরিক্ত উচ্চতা অত্র পত্রের মাধ্যমে প্রদত্ত উচ্চতা হতে বাদ দিয়ে প্রস্তাবিত অবকাঠামো নির্মাণ করতে হবে।

৪। রাজধানী উন্নয়ন কর্তৃপক্ষ প্রস্তাবিত স্থানে উপরোক্ত অনুমোদিত উচ্চতার মধ্যে স্থাপনা/ভবন নির্মাণ সীমিত রাখা নিশ্চিত করবে।

(মোঃ মিজানুর রহমান)  
উপ-পরিচালক (এটিএস)  
বেসামরিক বিমান চলাচল কর্তৃপক্ষ।  
ফোনঃ ৮৯০ ১৪ ৩১  
ddats@caab.gov.bd

অনুলিপি : (জ্যেষ্ঠতার ভিত্তিতে নহে)

১। পরিচালক, জোন-৩, রাজধানী উন্নয়ন কর্তৃপক্ষ, জোনাল অফিস, মহাখালী, ঢাকা।

২। জনাব মোঃ আব্দুল মতিন হাওলাদার গং, সাকিন-বাবুপুর, শ্রীপুর, পোঃ-শিবহাট, থানা-সেনবাগ, জেলা-নোয়াখালী।

[www.caab.gov.bd](http://www.caab.gov.bd) ওয়েব  
সাইটের মাধ্যমে Cross Check  
করার জন্য অনুরোধ করা হলো।

বাংলাদেশ বেসামরিক বিমান চলাচল কর্তৃপক্ষ

সদর দপ্তর, কুর্মিটোলা, ঢাকা  
এটিএস এন্ড এরোড্রামস বিভাগ

[www.caab.gov.bd](http://www.caab.gov.bd)

নং-৩০.৩১.০০০০.১৪৪.০২.০১৫.১৮. ৩৬ ১৭

তারিখঃ- ০৭/০৪/২০১৯খ্রিঃ।

প্রতি,  
চেয়ারম্যান,  
রাজধানী উন্নয়ন কর্তৃপক্ষ,  
রাজউক ভবন, ঢাকা।

(মনোযোগঃ অথরাইজড অফিসার-৪/৩, মহাখালী জোনাল অফিস, রাজউক, মহাখালী, ঢাকা।)


বিষয়ঃ স্থাপনা/ভবন নির্মাণে উচ্চতার ছাড়পত্র প্রদান প্রসঙ্গে।

সূত্রঃ নং-রাজউক/নং/অঃ/শাঃ/৪/৩/বেবিচক-০১/১৯/৩৬স্বাঃ, তারিখঃ ২৬/০২/২০১৯খ্রিঃ।

০১। উপরোক্ত বিষয়ে সূত্রোল্লিখিত পত্রের বরাতে জানানো যাচ্ছে যে, সংশ্লিষ্ট অন্যান্য সরকারী সংস্থা/বিভাগের অনাপত্তি সাপেক্ষে প্রস্তাবিত স্থানে হযরত শাহজালাল আন্তর্জাতিক বিমানবন্দরের OLS এর আলোকে ANO(AD) A1 এবং ICAO Annex-14 এর নিয়ম অনুযায়ী নিম্নেবর্ণিত ছকে প্রদর্শিত সর্বোচ্চ প্রাপ্য উচ্চতা কর্তৃপক্ষ কর্তৃক অনুমোদিত হয়েছে :

| ক্রমিক<br>নং | স্থাপনা/ভবন নির্মাণের প্রস্তাবিত স্থান/জমির তফসিল  | হযরত শাহজালাল আন্তর্জাতিক<br>বিমানবন্দরের এরোড্রাম এলিভেশন<br>হতে অনুমোদিত উচ্চতা |
|--------------|--|---|
| (ক)          | ভৌগলিক স্থানাংকঃ ২৩°৪৯' ২০.৮০" উঃ, ৯০°২৫' ০০.৭০" পূঃ,<br>মৌজা-জোয়ারসাহারা, প্লট নং-১৯, রোড নং-০৩, নিকুঞ্জ-০১(দক্ষিণ) আ/এ, ঢাকা। | ৪১(একচল্লিশ)ফুট   |

- ২। স্থাপনা/ভবন নির্মাণে নির্মাণকারী ব্যক্তি/গোষ্ঠী/সংস্থা/প্রতিষ্ঠানকে নিম্নেবর্ণিত শর্ত সমূহ অবশ্যই পালন করতে হবে :
- (ক) স্থাপনা/ভবনের সিঁড়িঘর, জলাধার, লিফট, এন্টেনা(যদি থাকে), খুঁটি, প্রতিবন্ধক বাতি ইত্যাদিসহ মোট উচ্চতা অনুমোদিত উচ্চতার মধ্যে সীমাবদ্ধ রাখতে হবে।
- (খ) নির্মাণ কাজের জন্য ফ্রেন বা তদজাতীয় কোন যন্ত্রপাতি ব্যবহার করলে সেগুলোও উক্ত উচ্চতার মধ্যে সীমিত রাখতে হবে।
- (গ) স্থাপনা/ভবনের চুড়ায় (প্রয়োজ্য ক্ষেত্রে) লাল প্রতিবন্ধক বাতি সূর্যাস্ত হতে সূর্যোদয় পর্যন্ত এবং খারাপ আবহাওয়ায় জ্বালিয়ে রাখতে হবে।
- ৩। হযরত শাহজালাল আন্তর্জাতিক বিমানবন্দরের এরোড্রাম এলিভেশন (Mean Sea Level হতে উচ্চতা) ২৭ ফুট ধরে অবকাঠামো নির্মাণ স্থানের উচ্চতার অনুমোদন দেয়া হয়। নির্মাণ স্থানের এলিভেশন ২৭ ফুটের অতিরিক্ত হলে, অতিরিক্ত উচ্চতা অত্র পত্রের মাধ্যমে প্রদত্ত উচ্চতা হতে বাদ দিয়ে প্রস্তাবিত অবকাঠামো নির্মাণ করতে হবে।
- ৪। রাজধানী উন্নয়ন কর্তৃপক্ষ প্রস্তাবিত স্থানে উপরোক্ত অনুমোদিত উচ্চতার মধ্যে স্থাপনা/ভবন নির্মাণ সীমিত রাখা নিশ্চিত করবে।



(মোঃ মিজানুর রহমান)  
উপ-পরিচালক(এটিএস)  
বেসামরিক বিমান চলাচল কর্তৃপক্ষ।  
ফোনঃ ৮৯০ ১৪ ৩১  
ddats@caab.gov.bd

অনুলিপি : (জ্যেষ্ঠতার ভিত্তিতে নহে)

- ১। পরিচালক, জোন-৪, রাজধানী উন্নয়ন কর্তৃপক্ষ, জোনাল অফিস, মহাখালী, ঢাকা।  
২। জনাব এটিএম কামরুজ্জামান গং, ফ্ল্যাট নং-৩-সি, অপসরা এপার্টমেন্ট,  
সিক্রেসারী, রোড নং-৫, সিক্রেসারী, শান্তিনগর-১২১৭, থানা-রমনা, জেলা-ঢাকা।

[www.caab.gov.bd](http://www.caab.gov.bd) ওয়েব সাইটের  
মাধ্যমে Cross Check করার জন্য  
অনুরোধ করা হলো।

বাংলাদেশ বেসামরিক বিমান চলাচল কর্তৃপক্ষ

সদর দপ্তর, কুর্মিটোলা, ঢাকা  
এটিএস এন্ড এরোড্রামস বিভাগ

[www.caab.gov.bd](http://www.caab.gov.bd)

নং-৩০.৩১.০০০০.১৪৪.০২.০১৫.১৮. ৬৬১৫

তারিখঃ- ০৭/০৪/২০১৯খ্রিঃ।

প্রতি,  
চেয়ারম্যান,  
রাজধানী উন্নয়ন কর্তৃপক্ষ,  
রাজউক ভবন, ঢাকা।

(মনোযোগঃ অথরাইজড অফিসার-৪/১, মহাখালী জোনাল অফিস, রাজউক, মহাখালী, ঢাকা।)

বিষয়ঃ স্থাপনা/ভবন নির্মাণে উচ্চতার ছাড়পত্র প্রদান প্রসংগে।

সূত্রঃ নং-২৫.৩৯.০০০০.১০৬.৯৯.০০১/১৯/১৬৯স্বাঃ, তারিখঃ ২৪/০২/২০১৯খ্রিঃ।

০১। উপরোক্ত বিষয়ে সূত্রোল্লিখিত পত্রের বরাতে জানানো যাচ্ছে যে, সংশ্লিষ্ট অন্যান্য সরকারী সংস্থা/বিভাগের অনাপত্তি সাপেক্ষে প্রস্তাবিত স্থানে হযরত শাহজালাল আন্তর্জাতিক বিমানবন্দরের OLS এর আলোকে ANO(AD) A1 এবং ICAO Annex-14 এর নিয়ম অনুযায়ী নিম্নবর্ণিত ছকে প্রদর্শিত সর্বোচ্চ প্রাপ্য উচ্চতা কর্তৃপক্ষ কর্তৃক অনুমোদিত হয়েছে :

| ক্রমিক<br>নং | স্থাপনা/ভবন নির্মাণের প্রস্তাবিত স্থান/জমির তফসিল  | হযরত শাহজালাল আন্তর্জাতিক<br>বিমানবন্দরের এরোড্রাম এলিভেশন<br>হতে অনুমোদিত উচ্চতা |
|--------------|--|---|
| (ক)          | ভৌগলিক স্থানাংকঃ ২৩°৪৭' ২৩.০৭" উঃ, ৯০°২৫' ২১.৪০" পূঃ,<br>মৌজা-ভাটারা, সি, এস দাগ নং-১০৬০(অংশ), প্লট নং-ক-৭২/১১/বি, শাহজাদপুর,<br>থানা-ভাটারা, জেলা-ঢাকা। | ৩০১(তিনশত এক)ফুট  |

২। স্থাপনা/ভবন নির্মাণে নির্মাণকারী ব্যক্তি/গোষ্ঠী/সংস্থা/প্রতিষ্ঠানকে নিম্নবর্ণিত শর্ত সমূহ অবশ্যই পালন করতে হবে :

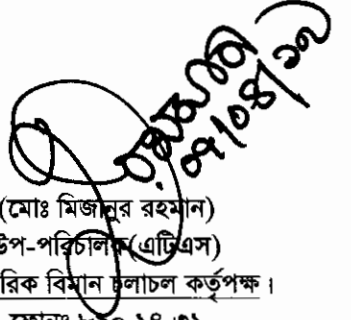
(ক) স্থাপনা/ভবনের সিঁড়িঘর, জলাধার, লিফট, এন্টেনা(যদি থাকে), খুটি, প্রতিবন্ধক বাতি ইত্যাদিসহ মোট উচ্চতা অনুমোদিত উচ্চতার মধ্যে সীমাবদ্ধ রাখতে হবে।

(খ) নির্মাণ কাজের জন্য ফ্রেন বা তদজাতীয় কোন যন্ত্রপাতি ব্যবহার করলে সেগুলোও উক্ত উচ্চতার মধ্যে সীমিত রাখতে হবে।

(গ) স্থাপনা/ভবনের চূড়ায় (প্রযোজ্য ক্ষেত্রে) লাল প্রতিবন্ধক বাতি সূর্যাস্ত হতে সূর্যোদয় পর্যন্ত এবং খারাপ আবহাওয়ায় জ্বালিয়ে রাখতে হবে।

৩। হযরত শাহজালাল আন্তর্জাতিক বিমানবন্দরের এরোড্রাম এলিভেশন (Mean Sea Level হতে উচ্চতা) ২৭ ফুট ধরে অবকাঠামো নির্মাণ স্থানের উচ্চতার অনুমোদন দেয়া হয়। নির্মাণ স্থানের এলিভেশন ২৭ ফুটের অতিরিক্ত হলে, অতিরিক্ত উচ্চতা অত্র পত্রের মাধ্যমে প্রদত্ত উচ্চতা হতে বাদ দিয়ে প্রস্তাবিত অবকাঠামো নির্মাণ করতে হবে।

৪। রাজধানী উন্নয়ন কর্তৃপক্ষ প্রস্তাবিত স্থানে উপরোক্ত অনুমোদিত উচ্চতার মধ্যে স্থাপনা/ভবন নির্মাণ সীমিত রাখা নিশ্চিত করবে।

  
(মোঃ মিজানুর রহমান)  
উপ-পরিচালক (এটিএস)  
বেসামরিক বিমান চলাচল কর্তৃপক্ষ।  
ফোনঃ ৮৯০ ১৪ ৩১

ddats@caab.gov.bd

অনুলিপি : (জ্যেষ্ঠতার ভিত্তিতে নহে)

১। পরিচালক, জোন-৪, রাজধানী উন্নয়ন কর্তৃপক্ষ, জোনাল অফিস, মহাখালী, ঢাকা।

২। জনাব আলী আরশাদ গংদের নিযুক্ত আম-মোক্তার শেলটেক(প্রাঃ) লিঃ এর পক্ষে  
(ড. তৌফিক এম, সেরাজ), ব্যবস্থাপনা পরিচালক, ৫৫ লেক সার্কাস,  
কলাবাগান, পশ্চিম পাছপথ, ঢাকা-১২০৫।

[www.caab.gov.bd](http://www.caab.gov.bd) ওয়েব সাইটের  
মাধ্যমে Cross Check করার জন্য  
অনুরোধ করা হলো।

বাংলাদেশ বেসামরিক বিমান চলাচল কর্তৃপক্ষ

সদর দপ্তর, কুর্মিটোলা, ঢাকা  
এটিএস এন্ড এরোড্রামস বিভাগ

নং-৩০.৩১.০০০০.১৪৪.০৩.০০৩.১৯. ৬ ৬ ১৯

তারিখঃ- ০৭/০৪/২০১৯খ্রিঃ।

প্রতি,  
চেয়ারম্যান,  
চট্টগ্রাম উন্নয়ন কর্তৃপক্ষ,  
চট্টগ্রাম ভবন,  
চট্টগ্রাম।

(মনোযোগঃ নগর পরিকল্পনাবিদ-৩, চট্টগ্রাম উন্নয়ন কর্তৃপক্ষ, চট্টগ্রাম ভবন, চট্টগ্রাম।)

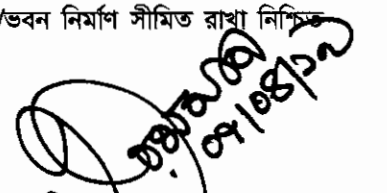
বিষয়ঃ স্থাপনা/ভবন নির্মাণে উচ্চতার ছাড়পত্র প্রদান প্রসংগে।

সূত্রঃ নং-পিউ/বিসিসি-৪৪৬/০২/২০১৮-২০১৯/১০৬২, তারিখঃ-১১/০৩/২০১৯খ্রিঃ।

০১। উপরোক্ত বিষয়ে সূত্রোল্লিখিত পত্রের বরাতে জানানো যাচ্ছে যে, সংশ্লিষ্ট অন্যান্য সরকারী সংস্থা/বিভাগের অনাপত্তি সাপেক্ষে প্রস্তাবিত স্থানে শাহ আমানত আন্তর্জাতিক বিমানবন্দর, চট্টগ্রামের OLS এর আলোকে ANO(AD) A1 এবং ICAO Annex-14 এর নিয়ম অনুযায়ী নিম্নলিখিত ছকে প্রদর্শিত উচ্চতা কর্তৃপক্ষ কর্তৃক অনুমোদিত হয়েছে :

| ক্রমিক<br>নং | স্থাপনা/ভবন নির্মাণের প্রস্তাবিত স্থান/জমির তফসিল   | শাহ আমানত আন্তর্জাতিক<br>বিমানবন্দরের এরোড্রাম এলিভেশন<br>হতে অনুমোদনকৃত উচ্চতা |
|--------------|---|---|
| (ক)          | ভৌগলিক স্থানাংকঃ ২২°১৭' ৪৯.৪৮" উঃ, ৯১°৪৬' ৫৮.৯০" পূঃ,<br>মৌজা-দক্ষিণ হালিশহর, আর,এস, দাগ নং-৬৬৫৬(অংশ) ও বি,এস, দাগ নং-<br>৭৫৮(অংশ), থানা-বন্দর, জেলা-চট্টগ্রাম। | ৭৯(উনআশি)ফুট  |

- ২। স্থাপনা/ভবন নির্মাণে নির্মাণকারী ব্যক্তি/গোষ্ঠী/সংস্থা/প্রতিষ্ঠানকে নিম্নলিখিত শর্ত সমূহ অবশ্যই পালন করতে হবে :
- (ক) স্থাপনা/ভবনের সিঁড়িঘর, জলাধার, লিফট, এন্টেনা(বদি থাকে), খুটি, প্রতিবন্ধক বাতি ইত্যাদিসহ মোট উচ্চতা অনুমোদিত উচ্চতার মধ্যে সীমাবদ্ধ রাখতে হবে।
- (খ) নির্মাণ কাজের জন্য ক্রেন বা তদজাতীয় কোন যন্ত্রপাতি ব্যবহার করলে সেগুলোও উক্ত উচ্চতার মধ্যে সীমিত রাখতে হবে।
- (গ) স্থাপনা/ভবনের চূড়ায় (প্রযোজ্য ক্ষেত্রে) লাল প্রতিবন্ধক বাতি সূর্যাস্ত হতে সূর্যোদয় পর্যন্ত এবং খারাপ আবহাওয়ায় জ্বালিয়ে রাখতে হবে।
- ৩। শাহ আমানত আন্তর্জাতিক বিমানবন্দরের এরোড্রাম এলিভেশন (Mean Sea Level হতে উচ্চতা) ১৪ ফুট ধরে অবকাঠামো নির্মাণ স্থানের উচ্চতার অনুমোদন দেয়া হয়। নির্মাণ স্থানের এলিভেশন ১৪ ফুটের অতিরিক্ত হলে, অতিরিক্ত উচ্চতা অত্র পত্রের মাধ্যমে প্রদত্ত উচ্চতা হতে বাদ দিয়ে প্রস্তাবিত অবকাঠামো নির্মাণ করতে হবে।
- ৪। চট্টগ্রাম উন্নয়ন কর্তৃপক্ষ প্রস্তাবিত স্থানে উপরোক্ত অনুমোদিত উচ্চতার মধ্যে স্থাপনা/ভবন নির্মাণ সীমিত রাখা নিশ্চিত করবে।



(মোঃ মিজানুর রহমান)  
উপ-পরিচালক (এটিএস)  
বেসামরিক বিমান চলাচল কর্তৃপক্ষ।  
ফোনঃ ৮৯০ ১৪ ৩১  
ddats@caab.gov.bd

অনুলিপি : (জ্যেষ্ঠতার ভিত্তিতে নহে)

- ১। বিমানবন্দর ব্যবস্থাপক, শাহ আমানত আন্তর্জাতিক বিমানবন্দর, চট্টগ্রাম।  
২। জনাব সাহেদ উদ্দিন চৌধুরী, পিতা-আলহাজ্ব মফিজুর রহমান চৌধুরী,  
সাং-মফিজুর রহমান চৌধুরী বাড়ী, মফিজুর রহমান চৌধুরী সড়ক, দক্ষিণ  
হালিশহর, চট্টগ্রাম।

[www.caab.gov.bd](http://www.caab.gov.bd) ওয়েব  
সাইটের মাধ্যমে Cross Check  
করার জন্য অনুরোধ করা হলো।



বাংলাদেশ বেসামরিক বিমান চলাচল কর্তৃপক্ষ

সদর দপ্তর, কুর্মিটোলা, ঢাকা

এটিএস এন্ড এরোড্রামস বিভাগ

নং-৩০.৩১.০০০০.১৪৪.০৩.০০৩.১৯. ৬৬২০

তারিখঃ- ০৭/০৪/২০১৯খ্রিঃ।

প্রতি,  
চেয়ারম্যান,  
চট্টগ্রাম উন্নয়ন কর্তৃপক্ষ,  
চট্টগ্রাম ভবন,  
চট্টগ্রাম।

(মনোযোগঃ নগর পরিকল্পনাবিদ-৩, চট্টগ্রাম উন্নয়ন কর্তৃপক্ষ, চট্টগ্রাম ভবন, চট্টগ্রাম।)

বিষয়ঃ স্থাপনা/ভবন নির্মাণে উচ্চতার ছাড়পত্র প্রদান প্রসঙ্গে।

সূত্রঃ নং-পিউ/বিসিসি-৫৫৮/০২/২০১৮-২০১৯/১০৭২, তারিখঃ-১৩/০৩/২০১৯খ্রিঃ।

উপরোক্ত বিষয়ে সূত্রোদ্ধিখিত পত্রের বরাতে জানানো যাচ্ছে যে, ভৌগলিক স্থানাংকঃ ২২°১৫' ০৪.৯৮' উঃ, ৯১°৪৯' ৩৩.০৭' পূঃ, মৌজা-পূর্ব পতেঙ্গা, আর,এস, দাগ নং-১৭২৩(অংশ), ১৭২৪(অংশ) ও বি,এস, দাগ নং-১৬৮৯(অংশ), থানা-পতেঙ্গা, জেলা-চট্টগ্রাম-এর তফসিল ভূক্ত জমি শাহ আমানত আন্তর্জাতিক বিমানবন্দর উন্নয়ন প্রকল্পের অধিগ্রহণের জন্য প্রস্তাবিত ৪০০ একর জমির অন্তর্ভুক্ত এবং অধিগ্রহণ কার্যক্রম প্রক্রিয়াধীন।

এমতাবস্থায় উক্ত স্থানে স্থাপনা/ভবন নির্মাণের অনুমতি প্রদান হতে বিরত থাকার জন্য অনুরোধ করা হল।



(মোঃ মিজানুর রহমান)

উপ-পরিচালক(এটিএস)

বেসামরিক বিমান চলাচল কর্তৃপক্ষ।

ফোনঃ ৮৯০ ১৪ ৩১

ddats@caab.gov.bd

অনুলিপি : (জ্যেষ্ঠতার ভিত্তিতে নহে)

- ১। বিমানবন্দর ব্যবস্থাপক, শাহ আমানত আন্তর্জাতিক বিমানবন্দর, চট্টগ্রাম।
- ২। জনাব মোঃ আলী আকবর গং, পিতা-মৃত ছালেহ আহাম্মদ, সাং-পূর্ব পতেঙ্গা, ১৪নং কলোনী রোড, ৪১নং ওয়ার্ড, থানা-পতেঙ্গা, চট্টগ্রাম।

[www.caab.gov.bd](http://www.caab.gov.bd) ওয়েব  
সাইটের মাধ্যমে Cross Check  
করার জন্য অনুরোধ করা হলো।

বাংলাদেশ বেসামরিক বিমান চলাচল কর্তৃপক্ষ

সদর দপ্তর, কুর্মিটোলা, ঢাকা

এটিএস এন্ড এরোড্রামস বিভাগ

নং-৩০.৩১.০০০০.১৪৪.০৩.০০৩.১৯. ৩৬২১

তারিখঃ- ০৭/০৪/২০১৯খ্রিঃ।

প্রতি,  
চেয়ারম্যান,  
চট্টগ্রাম উন্নয়ন কর্তৃপক্ষ,  
চট্টগ্রাম ভবন,  
চট্টগ্রাম।

(মনোযোগঃ নগর পরিকল্পনাবিদ-৩, চট্টগ্রাম উন্নয়ন কর্তৃপক্ষ, চট্টগ্রাম ভবন, চট্টগ্রাম।)


বিষয়ঃ স্থাপনা/ভবন নির্মাণে উচ্চতার ছাড়পত্র প্রদান প্রসংগে।

সূত্রঃ নং-পিউ/বিসিসি-৫৩৩/০২/২০১৮-২০১৯/১০৭৩, তারিখঃ-১৩/০৩/২০১৯খ্রিঃ।

০১। উপরোক্ত বিষয়ে সূত্রোল্লিখিত পত্রের বরাতে জানানো যাচ্ছে যে, সংশ্লিষ্ট অন্যান্য সরকারী সংস্থা/বিভাগের অনাপত্তি সাপেক্ষে প্রস্তাবিত স্থানে শাহ আমানত আন্তর্জাতিক বিমানবন্দর, চট্টগ্রামের OLS এর আলোকে ANO(AD) A1 এবং ICAO Annex-14 এর নিয়ম অনুযায়ী নিম্নেবর্ণিত ছকে প্রদর্শিত উচ্চতা কর্তৃপক্ষ কর্তৃক অনুমোদিত হয়েছে :

| ক্রমিক<br>নং | স্থাপনা/ভবন নির্মাণের প্রস্তাবিত স্থান/জমির তফসিল  | শাহ আমানত আন্তর্জাতিক<br>বিমানবন্দরের এরোড্রাম এলিভেশন<br>হতে অনুমোদনকৃত উচ্চতা |
|--------------|--|---|
| (ক)          | ভৌগোলিক স্থানাংকঃ ২২°১৫' ৩৪.২৮" উঃ, ৯১°৪৮' ১৭.৭০" পূঃ,<br>মৌজা-উত্তর পতেঙ্গা, আর,এস, দাগ নং-৮৫৫৮(অংশ) ও বি,এস, দাগ নং-<br>৮৩৭২(অংশ), থানা-পতেঙ্গা, জেলা-চট্টগ্রাম। | ৬৯(উনসত্তর)ফুট  |

- ২। স্থাপনা/ভবন নির্মাণে নির্মাণকারী ব্যক্তি/গোষ্ঠী/সংস্থা/প্রতিষ্ঠানকে নিম্নেবর্ণিত শর্ত সমূহ অবশ্যই পালন করতে হবে :
- (ক) স্থাপনা/ভবনের সিঁড়িঘর, জলাধার, লিফট, এন্টেনা(যদি থাকে), খুঁটি, প্রতিবন্ধক বাতি ইত্যাদিসহ মোট উচ্চতা অনুমোদিত উচ্চতার মধ্যে সীমাবদ্ধ রাখতে হবে।
- (খ) নির্মাণ কাজের জন্য ট্রেন বা তদজাতীয় কোন যন্ত্রপাতি ব্যবহার করলে সেগুলোও উক্ত উচ্চতার মধ্যে সীমিত রাখতে হবে।
- (গ) স্থাপনা/ভবনের চূড়ায় (প্রযোজ্য ক্ষেত্রে) লাল প্রতিবন্ধক বাতি সূর্যাস্ত হতে সূর্যোদয় পর্যন্ত এবং খারাপ আবহাওয়ায় জ্বালিয়ে রাখতে হবে।
- ৩। শাহ আমানত আন্তর্জাতিক বিমানবন্দরের এরোড্রাম এলিভেশন (Mean Sea Level হতে উচ্চতা) ১৪ ফুট ধরে অবকাঠামো নির্মাণ স্থানের উচ্চতার অনুমোদন দেয়া হয়। নির্মাণ স্থানের এলিভেশন ১৪ ফুটের অতিরিক্ত হলে, অতিরিক্ত উচ্চতা অত্র পত্রের মাধ্যমে প্রদত্ত উচ্চতা হতে বাদ দিয়ে প্রস্তাবিত অবকাঠামো নির্মাণ করতে হবে।
- ৪। চট্টগ্রাম উন্নয়ন কর্তৃপক্ষ প্রস্তাবিত স্থানে উপরোক্ত অনুমোদিত উচ্চতার মধ্যে স্থাপনা/ভবন নির্মাণ সীমিত রাখা নিশ্চিত করবে।

  
০৭/০৪/১৯

(মোঃ মিজানুর রহমান)  
উপ-পরিচালক(এটিএস)  
বেসামরিক বিমান চলাচল কর্তৃপক্ষ।  
ফোনঃ ৮৯০ ১৪ ৩১  
ddats@caab.gov.bd

অনুলিপি : (জ্যেষ্ঠতার ভিত্তিতে নহে)

- ১। বিমানবন্দর ব্যবস্থাপক, শাহ আমানত আন্তর্জাতিক বিমানবন্দর, চট্টগ্রাম।  
২। জনাবা জেসমিন আক্তার গং, স্বামী-আবুল কাশেম, সাং-পূর্ব কাটগড় শরীপ  
চেয়ারম্যানের বাড়ী, ডাকঘর-মধ্যম পতেঙ্গা, থানা-পতেঙ্গা, চট্টগ্রাম।

[www.caab.gov.bd](http://www.caab.gov.bd) ওয়েব  
সাইটের মাধ্যমে Cross Check  
করার জন্য অনুরোধ করা হলো।

বাংলাদেশ বেসামরিক বিমান চলাচল কর্তৃপক্ষ  
সদর দপ্তর, কুর্মিটোলা, ঢাকা  
এটিএস এন্ড এরোড্রামস বিভাগ

নং-৩০.৩১.০০০০.১৪৪.০৩.০০৪.১৯. ৬৬২২

তারিখঃ- ০৭/০৪/২০১৯খ্রিঃ।

প্রতি,  
চেয়ারম্যান,  
চট্টগ্রাম উন্নয়ন কর্তৃপক্ষ,  
চউক ভবন,  
চট্টগ্রাম।

(মনোযোগঃ নগর পরিকল্পনাবিদ-৩, চট্টগ্রাম উন্নয়ন কর্তৃপক্ষ, চউক ভবন, চট্টগ্রাম।)

বিষয়ঃ স্থাপনা/ভবন নির্মাণে উচ্চতার ছাড়পত্র প্রদান প্রসঙ্গে।

সূত্রঃ নং-পিউ/বিসিসি-৩৮৫/০২/২০১৮-২০১৯/১০৫৬, তারিখঃ-০৭/০৩/২০১৯খ্রিঃ।

উপরোক্ত বিষয়ে সূত্রোল্লিখিত পত্রের বরাতে জানানো যাচ্ছে যে, ভৌগলিক স্থানাংকঃ ২২°১৫' ০২.৩০' উঃ, ৯১°৪৯' ৩১.৬১' পূঃ, মৌজা-পূর্ব পতেঙ্গা, আর,এস, দাগ নং-১৭১৮(অংশ), ১৭১৯(অংশ), ১৭২০(অংশ) ও বি,এস, দাগ নং-১৬৯৬(অংশ), থানা-বন্দর, জেলা-চট্টগ্রাম-এর তফসিল ভুক্ত জমি শাহ আমানত আন্তর্জাতিক বিমানবন্দর উন্নয়ন প্রকল্পের অধিগ্রহণের জন্য প্রস্তাবিত ৪০০ একর জমির অন্তর্ভুক্ত এবং অধিগ্রহণ কার্যক্রম প্রক্রিয়াধীন।

এমতাবস্থায় উক্ত স্থানে স্থাপনা/ভবন নির্মাণের অনুমতি প্রদান হতে বিরত থাকার জন্য অনুরোধ করা হল।



(মোঃ মিজানুর রহমান)  
উপ-পরিচালক(এটিএস)  
বেসামরিক বিমান চলাচল কর্তৃপক্ষ।  
ফোনঃ ৮৯০ ১৪ ৩১  
ddats@caab.gov.bd

অনুলিপি : (জ্যেষ্ঠতার ভিত্তিতে নহে)

- ১। বিমানবন্দর ব্যবস্থাপক, শাহ আমানত আন্তর্জাতিক বিমানবন্দর, চট্টগ্রাম।
- ২। জনাবা মোছাম্মৎ নূর আক্তার বেগম, স্বামী-আব্দুল সাত্তার, সাং-কাদেরের বাড়ী, লাল দিয়ার চর, ডাক-বিমানবন্দর, থানা-পতেঙ্গা, জেলা-চট্টগ্রাম।

[www.caab.gov.bd](http://www.caab.gov.bd) ওয়েব  
সাইটের মাধ্যমে Cross Check  
করার জন্য অনুরোধ করা হলো।

বাংলাদেশ বেসামরিক বিমান চলাচল কর্তৃপক্ষ

সদর দপ্তর, কুর্মিটোলা, ঢাকা  
এটিএস এন্ড এরোড্রামস বিভাগ

নং-৩০.৩১.০০০০.১৪৪.০৩.০০৪.১৯. ৬৬২৬

তারিখঃ- ০৭/০৪/২০১৯খ্রিঃ।

প্রতি,

চেয়ারম্যান,  
চট্টগ্রাম উন্নয়ন কর্তৃপক্ষ,  
চউক ভবন,  
চট্টগ্রাম।

(মনোযোগঃ নগর পরিকল্পনাবিদ-৩, চট্টগ্রাম উন্নয়ন কর্তৃপক্ষ, চউক ভবন, চট্টগ্রাম।)

বিষয়ঃ স্থাপনা/ভবন নির্মাণে উচ্চতার ছাড়পত্র প্রদান প্রসংগে।

সূত্রঃ নং-পিউ/বিসিসি-৫০১/০২/২০১৮-২০১৯/১০৫৭, তারিখঃ-০৭/০৩/২০১৯খ্রিঃ।

০১। উপরোক্ত বিষয়ে সূত্রোল্লিখিত পত্রের বরাতে জানানো যাচ্ছে যে, সংশ্লিষ্ট অন্যান্য সরকারী সংস্থা/বিভাগের অনাপত্তি সাপেক্ষে প্রস্তাবিত স্থানে শাহ আমানত আন্তর্জাতিক বিমানবন্দর, চট্টগ্রামের OLS এর আলোকে ANO(AD) A1 এবং ICAO Annex-14 এর নিয়ম অনুযায়ী নিম্নবর্ণিত ছকে প্রদর্শিত উচ্চতা কর্তৃপক্ষ কর্তৃক অনুমোদিত হয়েছে :

| ক্রমিক<br>নং | স্থাপনা/ভবন নির্মাণের প্রস্তাবিত স্থান/জমির তফসিল   | শাহ আমানত আন্তর্জাতিক<br>বিমানবন্দরের এরোড্রাম এলিভেশন<br>হতে অনুমোদনকৃত উচ্চতা |
|--------------|---|---|
| (ক)          | ভৌগলিক স্থানাংকঃ ২২°১৬' ৩৫.৫০" উঃ, ৯১°৪৬' ৫৬.৫৩" পূঃ,<br>মৌজা-দক্ষিণ হালিশহর, আর,এস, দাগ নং-৩২৮৭(অংশ) ও বি,এস, দাগ নং-<br>৪২৯৪(অংশ), থানা-ইপিজেড, জেলা-চট্টগ্রাম। | ৭৭(সাতাত্তর)ফুট   |

- ২। স্থাপনা/ভবন নির্মাণে নির্মাণকারী ব্যক্তি/গোষ্ঠী/সংস্থা/প্রতিষ্ঠানকে নিম্নবর্ণিত শর্ত সমূহ অবশ্যই পালন করতে হবে :
- (ক) স্থাপনা/ভবনের সিঁড়িঘর, জলাধার, লিফট, এন্টেনা(যদি থাকে), খুটি, প্রতিবন্ধক বাতি ইত্যাদিসহ মোট উচ্চতা অনুমোদিত উচ্চতার মধ্যে সীমাবদ্ধ রাখতে হবে।
- (খ) নির্মাণ কাজের জন্য ক্রেন বা তদজাতীয় কোন যন্ত্রপাতি ব্যবহার করলে সেগুলোও উক্ত উচ্চতার মধ্যে সীমিত রাখতে হবে।
- (গ) স্থাপনা/ভবনের চূড়ায় (প্রযোজ্য ক্ষেত্রে) লাল প্রতিবন্ধক বাতি সূর্যাস্ত হতে সূর্যোদয় পর্যন্ত এবং খারাপ আবহাওয়ায় জ্বালিয়ে রাখতে হবে।
- ৩। শাহ আমানত আন্তর্জাতিক বিমানবন্দরের এরোড্রাম এলিভেশন (Mean Sea Level হতে উচ্চতা) ১৪ ফুট ধরে অবকাঠামো নির্মাণ স্থানের উচ্চতার অনুমোদন দেয়া হয়। নির্মাণ স্থানের এলিভেশন ১৪ ফুটের অতিরিক্ত হলে, অতিরিক্ত উচ্চতা অত্র পত্রের মাধ্যমে প্রদত্ত উচ্চতা হতে বাদ দিয়ে প্রস্তাবিত অবকাঠামো নির্মাণ করতে হবে।
- ৪। চট্টগ্রাম উন্নয়ন কর্তৃপক্ষ প্রস্তাবিত স্থানে উপরোক্ত অনুমোদিত উচ্চতার মধ্যে স্থাপনা/ভবন নির্মাণ সীমিত রাখা নিশ্চিত করবে।

(মোঃ মিজামুর রহমান)  
উপ-পরিচালক (এটিএস)  
বেসামরিক বিমান চলাচল কর্তৃপক্ষ।  
ফোনঃ ৮৯৩ ১৪ ৩১  
ddats@caab.gov.bd

অনুলিপি : (জ্যেষ্ঠতার ভিত্তিতে নহে)

- ১। বিমানবন্দর ব্যবস্থাপক, শাহ আমানত আন্তর্জাতিক বিমানবন্দর, চট্টগ্রাম।  
২। জনাব মোঃ দেলোয়ার হোসেন, পিতা-মৃত মোঃ ইদ্রিস মিল্লা, সাং-জবল হোসেন সারাং বাড়ী, দক্ষিণ হালিশহর, ডাক-সেইলস কলোনী, থানা-ইপিজেড, জেলা-চট্টগ্রাম।

www.caab.gov.bd ওয়েব  
সাইটের মাধ্যমে Cross Check  
করার জন্য অনুরোধ করা হলো।

বাংলাদেশ বেসামরিক বিমান চলাচল কর্তৃপক্ষ

সদর দপ্তর, কুর্মিটোলা, ঢাকা

এটিএস এন্ড এরোড্রামস বিভাগ

নং-৩০.৩১.০০০০.১৪৪.০৩.০০৪.১৯. ৩৬২৪

তারিখঃ- ০৭/০৪/২০১৯খ্রিঃ।

প্রতি,  
চেয়ারম্যান,  
চট্টগ্রাম উন্নয়ন কর্তৃপক্ষ,  
চউক ভবন,  
চট্টগ্রাম।

(মনোযোগঃ নগর পরিকল্পনাবিদ-৩, চট্টগ্রাম উন্নয়ন কর্তৃপক্ষ, চউক ভবন, চট্টগ্রাম।)

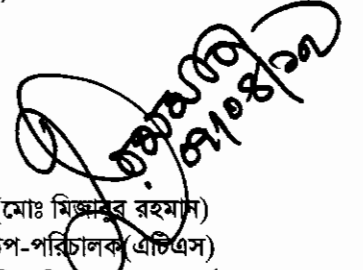
বিষয়ঃ স্থাপনা/ভবন নির্মাণে উচ্চতার ছাড়পত্র প্রদান প্রসংগে।

সূত্রঃ নং-পিউ/বিসিসি-৫০৮/০২/২০১৮-২০১৯/১০০৫, তারিখঃ-২০/০২/২০১৯খ্রিঃ।

০১। উপরোক্ত বিষয়ে সূত্রোল্লিখিত পত্রের বরাতে জানানো যাচ্ছে যে, সংশ্লিষ্ট অন্যান্য সরকারী সংস্থা/বিভাগের অনাপত্তি সাপেক্ষে প্রস্তাবিত স্থানে শাহ আমানত আন্তর্জাতিক বিমানবন্দর, চট্টগ্রামের OLS এর আলোকে ANO(AD) A1 এবং ICAO Annex-14 এর নিয়ম অনুযায়ী নিম্নবর্ণিত ছকে প্রদর্শিত উচ্চতা কর্তৃপক্ষ কর্তৃক অনুমোদিত হয়েছে :

| ক্রমিক<br>নং | স্থাপনা/ভবন নির্মাণের প্রস্তাবিত স্থান/জমির তফসিল   | শাহ আমানত আন্তর্জাতিক<br>বিমানবন্দরের এরোড্রাম এলিভেশন<br>হতে অনুমোদনকৃত উচ্চতা |
|--------------|---|---|
| (ক)          | ভৌগলিক স্থানাংকঃ ২২°১৭' ৫১.৯২" উঃ, ৯১°৪৭' ০১.০৬" পূঃ,<br>মৌজা-দক্ষিণ হাগিশহর, আর,এস, দাগ নং-৬৪৮৮(অংশ) ও বি,এস, দাগ নং-<br>৭৩৭(অংশ), ৭৪২(অংশ), থানা-বন্দর, জেলা-চট্টগ্রাম। | ৯৯(নিরানব্বই)ফুট  |

- ২। স্থাপনা/ভবন নির্মাণে নির্মাণকারী ব্যক্তি/গোষ্ঠী/সংস্থা/প্রতিষ্ঠানকে নিম্নবর্ণিত শর্ত সমূহ অবশ্যই পালন করতে হবে :
- (ক) স্থাপনা/ভবনের সিঁড়িঘর, জলাধার, লিফট, এন্টেনা(যদি থাকে), খুঁটি, প্রতিবন্ধক বাতি ইত্যাদিসহ মোট উচ্চতা অনুমোদিত উচ্চতার মধ্যে সীমাবদ্ধ রাখতে হবে।
- (খ) নির্মাণ কাজের জন্য ফ্রেন বা তদজাতীয় কোন যন্ত্রপাতি ব্যবহার করলে সেগুলোও উক্ত উচ্চতার মধ্যে সীমিত রাখতে হবে।
- (গ) স্থাপনা/ভবনের চূড়ায় (প্রযোজ্য ক্ষেত্রে) লাল প্রতিবন্ধক বাতি সূর্যাস্ত হতে সূর্যোদয় পর্যন্ত এবং খারাপ আবহাওয়ায় জ্বালিয়ে রাখতে হবে।
- ৩। শাহ আমানত আন্তর্জাতিক বিমানবন্দরের এরোড্রাম এলিভেশন (Mean Sea Level হতে উচ্চতা) ১৪ ফুট ধরে অবকাঠামো নির্মাণ স্থানের উচ্চতার অনুমোদন দেয়া হয়। নির্মাণ স্থানের এলিভেশন ১৪ ফুটের অতিরিক্ত হলে, অতিরিক্ত উচ্চতা অত্র পত্রের মাধ্যমে প্রদত্ত উচ্চতা হতে বাদ দিয়ে প্রস্তাবিত অবকাঠামো নির্মাণ করতে হবে।
- ৪। চট্টগ্রাম উন্নয়ন কর্তৃপক্ষ প্রস্তাবিত স্থানে উপরোক্ত অনুমোদিত উচ্চতার মধ্যে স্থাপনা/ভবন নির্মাণ সীমিত রাখা নিশ্চিত করবে।



(মোঃ মিজানুর রহমান)  
উপ-পরিচালক (এটিএস)

বেসামরিক বিমান চলাচল কর্তৃপক্ষ।

ফোনঃ ৮৯০ ১৪ ৩১

ddats@caab.gov.bd

অনুলিপি : (জ্যেষ্ঠতার ভিত্তিতে নহে)

- ১। বিমানবন্দর ব্যবস্থাপক, শাহ আমানত আন্তর্জাতিক বিমানবন্দর, চট্টগ্রাম।  
২। জনাব মোঃ ফরিদ গং, পিতা-শামসুল আলম, সাং-ফকিরাবাদ, ডাক-ওয়াজেদিয়া,  
থানা-পাচলাইশ, চট্টগ্রাম।

[www.caab.gov.bd](http://www.caab.gov.bd) ওয়েব  
সাইটের মাধ্যমে Cross Check  
করার জন্য অনুরোধ করা হলো।

বাংলাদেশ বেসামরিক বিমান চলাচল কর্তৃপক্ষ

সদর দপ্তর, কুর্মিটোলা, ঢাকা

এটিএস এন্ড এরোড্রামস বিভাগ

নং-৩০.৩১.০০০০.১৪৪.০৩.০০১.১৯.৬৬২০

তারিখঃ- ০৭/০৪/২০১৯খ্রিঃ।

প্রতি,  
তত্ত্বাবধায়ক প্রকৌশলী,  
তত্ত্বাবধায়ক প্রকৌশলীর কার্যালয়  
চট্টগ্রাম সার্কেল,  
জাতীয় গৃহায়ন কর্তৃপক্ষ,  
নাসিরাবাদ, চট্টগ্রাম।


বিষয়ঃ স্থাপনা/ভবন নির্মাণে উচ্চতার ছাড়পত্র প্রদান প্রসঙ্গে।

সূত্রঃ নং-৮/৩৩/১৪৯/তপ্রচসা, তারিখঃ-০৬/০৩/২০১৯খ্রিঃ।

০১। উপরোক্ত বিষয়ে সূত্রোল্লিখিত পত্রের বরাতে জানানো যাচ্ছে যে, সংশ্লিষ্ট অন্যান্য সরকারী সংস্থা/বিভাগের অনাপত্তি সাপেক্ষে প্রস্তাবিত স্থানে শাহ আমানত আন্তর্জাতিক বিমানবন্দর, চট্টগ্রামের OLS এর আলোকে ANO(AD) A1 এবং ICAO Annex-14 এর নিয়ম অনুযায়ী নিম্নবর্ণিত ছকে প্রদর্শিত উচ্চতা কর্তৃপক্ষ কর্তৃক অনুমোদিত হয়েছে :

| ক্রমিক<br>নং | স্থাপনা/ভবন নির্মাণের প্রস্তাবিত স্থান/জমির তফসিল   | শাহ আমানত আন্তর্জাতিক<br>বিমানবন্দরের এরোড্রাম এলিভেশন<br>হতে অনুমোদনকৃত উচ্চতা |
|--------------|---|---|
| (ক)          | ভৌগলিক স্থানাংকঃ ২২°২০' ৩০.৪১" উঃ, ৯১°৪৬' ৩৪.৬৯" পূঃ,<br>ট্রেড স্কুল, ব্লক-বি, হালিশহর হাউজিং এস্টেট, স্বল্প মধ্যম আয়ের লোকদের জন্য<br>আবাসিক ফ্ল্যাট নির্মাণ প্রকল্প, জেলা-চট্টগ্রাম। | ৫০০(পাঁচশত)ফুট  |

- ২। স্থাপনা/ভবন নির্মাণে নির্মাণকারী ব্যক্তি/গোষ্ঠী/সংস্থা/প্রতিষ্ঠানকে নিম্নবর্ণিত শর্ত সমূহ অবশ্যই পালন করতে হবে :
- (ক) স্থাপনা/ভবনের সিঁড়িঘর, জলাধার, লিফট, এন্টেনা(যদি থাকে), খুঁটি, প্রতিবন্ধক বাতি ইত্যাদিসহ মোট উচ্চতা অনুমোদিত উচ্চতার মধ্যে সীমাবদ্ধ রাখতে হবে।
- (খ) নির্মাণ কাজের জন্য ফ্রেন বা তদজাতীয় কোন যন্ত্রপাতি ব্যবহার করলে সেগুলোও উক্ত উচ্চতার মধ্যে সীমিত রাখতে হবে।
- (গ) স্থাপনা/ভবনের চূড়ায় (প্রযোজ্য ক্ষেত্রে) লাল প্রতিবন্ধক বাতি সূর্যাস্ত হতে সূর্বোদয় পর্যন্ত এবং খারাপ আবহাওয়ায় জ্বালিয়ে রাখতে হবে।
- ৩। শাহ আমানত আন্তর্জাতিক বিমানবন্দরের এরোড্রাম এলিভেশন (Mean Sea Level হতে উচ্চতা) ১৪ ফুট ধরে অবকাঠামো নির্মাণ স্থানের উচ্চতার অনুমোদন দেয়া হয়। নির্মাণ স্থানের এলিভেশন ১৪ ফুটের অতিরিক্ত হলে, অতিরিক্ত উচ্চতা অত্র পত্রের মাধ্যমে প্রদত্ত উচ্চতা হতে বাদ দিয়ে প্রস্তাবিত অবকাঠামো নির্মাণ করতে হবে।
- ৪। চট্টগ্রাম উন্নয়ন কর্তৃপক্ষ প্রস্তাবিত স্থানে উপরোক্ত অনুমোদিত উচ্চতার মধ্যে স্থাপনা/ভবন নির্মাণ সীমিত রাখা নিশ্চিত করবে।



(মোঃ মিজানুর রহমান)

উপ-পরিচালক(এটিএস)

বেসামরিক বিমান চলাচল কর্তৃপক্ষ।

ফোনঃ ৮৯০ ১৪ ৩১

ddats@caab.gov.bd

অনুলিপি : (জ্যেষ্ঠতার ভিত্তিতে নহে)

১। বিমানবন্দর ব্যবস্থাপক, শাহ আমানত আন্তর্জাতিক বিমানবন্দর, চট্টগ্রাম।

২। নগর পরিকল্পনাবিদ-৩, চট্টগ্রাম উন্নয়ন কর্তৃপক্ষ, চউক ভবন, চট্টগ্রাম।

[www.caab.gov.bd](http://www.caab.gov.bd) ওয়েব

সাইটের মাধ্যমে Cross Check

করার জন্য অনুরোধ করা হলো।

বাংলাদেশ বেসামরিক বিমান চলাচল কর্তৃপক্ষ  
সদর দপ্তর, কুর্মিটোলা, ঢাকা  
এটিএস এন্ড এরোড্রামস বিভাগ

নং-৩০.৩১.০০০০.১৪৪.০৩.০০১.১৯. ৩ ৩ ২৫

তারিখঃ- ০৭/০৪/২০১৯খ্রিঃ।

প্রতি,  
চেয়ারম্যান,  
চট্টগ্রাম উন্নয়ন কর্তৃপক্ষ,  
চট্টগ্রাম ভবন,  
চট্টগ্রাম।

(মনোযোগঃ নগর পরিকল্পনাবিদ-৩, চট্টগ্রাম উন্নয়ন কর্তৃপক্ষ, চট্টগ্রাম ভবন, চট্টগ্রাম।)

বিষয়ঃ স্থাপনা/ভবন নির্মাণে উচ্চতার ছাড়পত্র প্রদান প্রসংগে।

সূত্রঃ নং-পিউ/বিসিসি-৩০১/০২/২০১৮-২০১৯/১০৫৫, তারিখঃ-০৭/০৩/২০১৯খ্রিঃ।

০১। উপরোক্ত বিষয়ে সূত্রোল্লিখিত পত্রের বরাতে জানানো যাচ্ছে যে, সংশ্লিষ্ট অন্যান্য সরকারী সংস্থা/বিভাগের অনাপত্তি সাপেক্ষে প্রস্তাবিত স্থানে শাহ আমানত আন্তর্জাতিক বিমানবন্দর, চট্টগ্রামের OLS এর আলোকে ANO(AD) A1 এবং ICAO Annex-14 এর নিয়ম অনুযায়ী নিম্নলিখিত ছকে প্রদর্শিত উচ্চতা কর্তৃপক্ষ কর্তৃক অনুমোদিত হয়েছে :

| ক্রমিক<br>নং | স্থাপনা/ভবন নির্মাণের প্রস্তাবিত স্থান/জমির তফসিল  | শাহ আমানত আন্তর্জাতিক<br>বিমানবন্দরের এরোড্রাম এলিভেশন<br>হতে অনুমোদনকৃত উচ্চতা |
|--------------|--|---|
| (ক)          | ভৌগলিক স্থানাংকঃ ২২°১৬' ৪৬.৬৮" উঃ, ৯১°৪৬' ৪৬.৯৭" পূঃ,<br>মৌজা-দক্ষিণ হালিশহর, আর,এস, দাগ নং-১০৪০(অংশ), ৩১৩৬(অংশ) ও<br>বি,এস, দাগ নং-৩৫৫৫(অংশ), থানা-বন্দর, জেলা-চট্টগ্রাম। | ৮১(একশি)  |

- ২। স্থাপনা/ভবন নির্মাণে নির্মাণকারী ব্যক্তি/গোষ্ঠী/সংস্থা/প্রতিষ্ঠানকে নিম্নলিখিত শর্ত সমূহ অবশ্যই পালন করতে হবে :
- (ক) স্থাপনা/ভবনের সিঁড়িঘর, জলাধার, লিফট, এন্টেনা(যদি থাকে), খুঁটি, প্রতিবন্ধক বাতি ইত্যাদিসহ মোট উচ্চতা অনুমোদিত উচ্চতার মধ্যে সীমাবদ্ধ রাখতে হবে।
- (খ) নির্মাণ কাজের জন্য ক্রেন বা তদজাতীয় কোন যন্ত্রপাতি ব্যবহার করলে সেগুলোও উক্ত উচ্চতার মধ্যে সীমিত রাখতে হবে।
- (গ) স্থাপনা/ভবনের চূড়ায় (প্রযোজ্য ক্ষেত্রে) লাল প্রতিবন্ধক বাতি সূর্যাস্ত হতে সূর্যোদয় পর্যন্ত এবং খারাপ আবহাওয়ায় জ্বালিয়ে রাখতে হবে।
- ৩। শাহ আমানত আন্তর্জাতিক বিমানবন্দরের এরোড্রাম এলিভেশন (Mean Sea Level হতে উচ্চতা) ১৪ ফুট ধরে অবকাঠামো নির্মাণ স্থানের উচ্চতার অনুমোদন দেয়া হয়। নির্মাণ স্থানের এলিভেশন ১৪ ফুটের অতিরিক্ত হলে, অতিরিক্ত উচ্চতা অত্র পত্রের মাধ্যমে প্রদত্ত উচ্চতা হতে বাদ দিয়ে প্রস্তাবিত অবকাঠামো নির্মাণ করতে হবে।
- ৪। চট্টগ্রাম উন্নয়ন কর্তৃপক্ষ প্রস্তাবিত স্থানে উপরোক্ত অনুমোদিত উচ্চতার মধ্যে স্থাপনা/ভবন নির্মাণ সীমিত রাখা নিশ্চিত করবে।

(মোঃ মিজানুর রহমান)  
উপ-পরিচালক (এটিএস)  
বেসামরিক বিমান চলাচল কর্তৃপক্ষ।  
ফোনঃ ৮৯০ ১৪ ৩১  
ddats@caab.gov.bd

অনুলিপি : (জ্যেষ্ঠতার ভিত্তিতে নহে)

- ১। বিমানবন্দর ব্যবস্থাপক, শাহ আমানত আন্তর্জাতিক বিমানবন্দর, চট্টগ্রাম।  
২। জনাব মোঃ হারুন মিঞা, পিতা-মৃত মুঙ্গি মিয়া, সাং-ছামিদার কোয়াং  
নোয়াপাড়া, ডাকঘর-গোজরা নোয়াপাড়া, থানা-রাউজান, জেলা-চট্টগ্রাম।

[www.caab.gov.bd](http://www.caab.gov.bd) ওয়েব  
সাইটের মাধ্যমে Cross Check  
করার জন্য অনুরোধ করা হলো।

বাংলাদেশ বেসামরিক বিমান চলাচল কর্তৃপক্ষ  
সদর দপ্তর, কুর্মিটোলা, ঢাকা  
এটিএস এন্ড এরোড্রামস বিভাগ

নং-৩০.৩১.০০০০.১৪৪.০৩.০০১.১৯.৬৩২৭

তারিখঃ- ০৭/০৪/২০১৯খ্রিঃ।

প্রতি,  
চেয়ারম্যান,  
চট্টগ্রাম উন্নয়ন কর্তৃপক্ষ,  
চট্টগ্রাম ভবন,  
চট্টগ্রাম।

(মনোযোগঃ নগর পরিকল্পনাবিদ-৩, চট্টগ্রাম উন্নয়ন কর্তৃপক্ষ, চট্টগ্রাম ভবন, চট্টগ্রাম।)

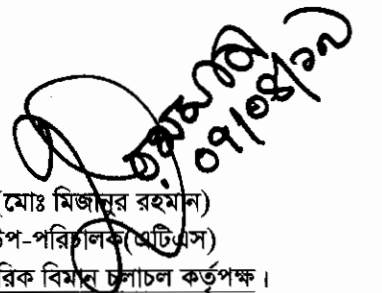
বিষয়ঃ স্থাপনা/ভবন নির্মাণে উচ্চতার ছাড়পত্র প্রদান প্রসংগে।

সূত্রঃ নং-পিউ/বিসিসি-৫৮৫/০২/২০১৮-২০১৯/১০৭৭, তারিখঃ-১৪/০৩/২০১৯খ্রিঃ।

০১। উপরোক্ত বিষয়ে সূত্রোদ্ধিখিত পত্রের বরাতে জানানো যাচ্ছে যে, সংশ্লিষ্ট অন্যান্য সরকারী সংস্থা/বিভাগের অনাপত্তি সাপেক্ষে প্রস্তাবিত স্থানে শাহ আমানত আন্তর্জাতিক বিমানবন্দর, চট্টগ্রামের OLS এর আলোকে ANO(AD) A1 এবং ICAO Annex-14 এর নিয়ম অনুযায়ী নিম্নবর্ণিত ছকে প্রদর্শিত উচ্চতা কর্তৃপক্ষ কর্তৃক অনুমোদিত হয়েছে :

| ক্রমিক<br>নং | স্থাপনা/ভবন নির্মাণের প্রস্তাবিত স্থান/জমির তফসিল   | শাহ আমানত আন্তর্জাতিক<br>বিমানবন্দরের এরোড্রাম এলিভেশন<br>হতে অনুমোদনকৃত উচ্চতা |
|--------------|---|---|
| (ক)          | ভৌগোলিক স্থানাংকঃ ২২°১৭'১৬.৮০" উঃ, ৯১°৪৬'৫৬.৪১" পূঃ,<br>মৌজা-দক্ষিণ হালিশহর, আর,এস, দাগ নং-২১৩০(অংশ) ও বি,এস, দাগ নং-<br>১১৩৮(অংশ), থানা-বন্দর, জেলা-চট্টগ্রাম। | ৭৬(ছিয়াত্তর)ফুট  |

- ২। স্থাপনা/ভবন নির্মাণে নির্মাণকারী ব্যক্তি/গোষ্ঠী/সংস্থা/প্রতিষ্ঠানকে নিম্নবর্ণিত শর্ত সমূহ অবশ্যই পালন করতে হবে :
- (ক) স্থাপনা/ভবনের সিঁড়িঘর, জলাধার, লিফট, এন্টেনা(যদি থাকে), খুঁটি, প্রতিবন্ধক বাতি ইত্যাদিসহ মোট উচ্চতা অনুমোদিত উচ্চতার মধ্যে সীমাবদ্ধ রাখতে হবে।
- (খ) নির্মাণ কাজের জন্য ফ্রেন বা তদজাতীয় কোন যন্ত্রপাতি ব্যবহার করলে সেগুলোও উক্ত উচ্চতার মধ্যে সীমিত রাখতে হবে।
- (গ) স্থাপনা/ভবনের চূড়ায় (প্রয়োজ্য ক্ষেত্রে) লাল প্রতিবন্ধক বাতি সূর্যাস্ত হতে সূর্যোদয় পর্যন্ত এবং খারাপ আবহাওয়ায় জ্বালিয়ে রাখতে হবে।
- ৩। শাহ আমানত আন্তর্জাতিক বিমানবন্দরের এরোড্রাম এলিভেশন (Mean Sea Level হতে উচ্চতা) ১৪ ফুট ধরে অবকাঠামো নির্মাণ স্থানের উচ্চতার অনুমোদন দেয়া হয়। নির্মাণ স্থানের এলিভেশন ১৪ ফুটের অতিরিক্ত হলে, অতিরিক্ত উচ্চতা অত্র পত্রের মাধ্যমে প্রদত্ত উচ্চতা হতে বাদ দিয়ে প্রস্তাবিত অবকাঠামো নির্মাণ করতে হবে।
- ৪। চট্টগ্রাম উন্নয়ন কর্তৃপক্ষ প্রস্তাবিত স্থানে উপরোক্ত অনুমোদিত উচ্চতার মধ্যে স্থাপনা/ভবন নির্মাণ সীমিত রাখা নিশ্চিত করবে।

  
(মোঃ মিজানুর রহমান)  
উপ-পরিচালক(এটিএস)

বেসামরিক বিমান চলাচল কর্তৃপক্ষ।

ফোনঃ ৮৯০ ১৪ ৩১

ddats@caab.gov.bd

অনুলিপি : (জ্যেষ্ঠতার ভিত্তিতে নহে)

- ১। বিমানবন্দর ব্যবস্থাপক, শাহ আমানত আন্তর্জাতিক বিমানবন্দর, চট্টগ্রাম।  
২। জনাব মামুনুর রশিদ, পিতা-হাজী মুরুল আলম, সাং-দক্ষিণ হালিশহর,  
ডাকঘর-সেইলস কলোনী, থানা-বন্দর, চট্টগ্রাম।

[www.caab.gov.bd](http://www.caab.gov.bd) ওয়েব  
সাইটের মাধ্যমে Cross Check  
করার জন্য অনুরোধ করা হলো।



বাংলাদেশ বেসামরিক বিমান চলাচল কর্তৃপক্ষ

সদর দপ্তর, কুর্মিটোলা, ঢাকা  
এটিএস এন্ড এরোড্রামস বিভাগ

[www.caab.gov.bd](http://www.caab.gov.bd)

নং-৩০.৩১.০০০০.১৪৪.০২.০০২.১৮. ৬৬২৮

তারিখঃ- ০৭/০৪/২০১৯খ্রিঃ।

প্রতি,  
চেয়ারম্যান,  
রাজধানী উন্নয়ন কর্তৃপক্ষ,  
রাজউক ভবন, ঢাকা।

(মনোযোগঃ অথরাইজড অফিসার-২/১, রাজধানী উন্নয়ন কর্তৃপক্ষ, জোনাল অফিস, উত্তরা, ঢাকা।)


বিষয়ঃ স্থাপনা/ভবন নির্মাণে উচ্চতার ছাড়পত্র প্রদান প্রসংগে।

- সূত্রঃ (ক) নং-আবেদনকারীর আবেদনপত্র, তারিখঃ ০৬/০৩/২০১৯খ্রিঃ।  
(খ) নং-২৫.৩৯.০০০০.০৯০.৯৯.০৫৬.১৭-৮০৯স্বাঃ, তারিখঃ ২৭/১২/২০১৮খ্রিঃ।  
(গ) নং-২৩.০৮.০০০০.০২২.২৫.০০৪.১৭.১৬১, তারিখঃ-২৬/০২/২০১৯খ্রিঃ।  
(ঘ) নং-৩০.৩১.০০০০.১৪৪.০২.০১৯.১৮.৩০৪২, তারিখঃ-২৭/১২/২০১৮খ্রিঃ।

০১। উপরোক্ত বিষয়ে সূত্রোল্লিখিত 'ক'পত্রের বরাতে জানানো যাচ্ছে যে, সংশ্লিষ্ট অন্যান্য সরকারী সংস্থা/বিভাগের অনাপত্তি সাপেক্ষে প্রস্তাবিত স্থানে হযরত শাহজালাল আন্তর্জাতিক বিমানবন্দরের OLS এর আলোকে ANO(AD) A1 এবং ICAO Annex-14 এর নিয়ম অনুযায়ী এবং সার্ভে অব বাংলাদেশ কর্তৃক জরীপ প্রতিবেদন (সূত্রোক্ত 'গ' পত্র) মোতাবেক নিম্নবর্ণিত ছকে প্রদর্শিত সর্বোচ্চ প্রাপ্য উচ্চতা কর্তৃপক্ষ কর্তৃক অনুমোদিত হয়েছে :

| ক্রমিক<br>নং | স্থাপনা/ভবন নির্মাণের প্রস্তাবিত স্থান/জমির তফসিল   | প্রস্তাবিত প্লটের সম্মুখ রাস্তার<br>এলিভেশন হতে অনুমোদিত উচ্চতা |
|--------------|---|---|
| (ক)          | সার্ভে অব বাংলাদেশ কর্তৃক নির্ণয়কৃত প্লটের ভৌগোলিক স্থানাংকঃ ২৩°৫১'৫৫.৩৯" উঃ,<br>৯০°২৩'০৫.৬২" পূঃ এলিভেশন ৫.৭৫মিটার(১৮.৬৮ফুট) ও সম্মুখ রাস্তার এলিভেশন<br>৫.৮৫মিটার(১৯.১৯ফুট), প্লট নং-০৬, রোড নং-২২, সেক্টর নং-১৪, উত্তরা আ/এ,<br>ঢাকা। | ২৩(তেইশ)ফুট   |

- ২। স্থাপনা/ভবন নির্মাণে নির্মাণকারী ব্যক্তি/গোষ্ঠী/সংস্থা/প্রতিষ্ঠানকে নিম্নবর্ণিত শর্ত সমূহ অবশ্যই পালন করতে হবে :
- (ক) স্থাপনা/ভবনের সিঁড়িঘর, জলাধার, লিফট, এন্টেনা(যদি থাকে), খুঁটি, প্রতিবন্ধক বাতি ইত্যাদিসহ মোট উচ্চতা অনুমোদিত উচ্চতার মধ্যে সীমাবদ্ধ রাখতে হবে।
- (খ) নির্মাণ কাজের জন্য ফ্রেন বা তদজাতীয় কোন যন্ত্রপাতি ব্যবহার করলে সেগুলোও উক্ত উচ্চতার মধ্যে সীমিত রাখতে হবে।
- (গ) স্থাপনা/ভবনের চূড়ায় (প্রযোজ্য ক্ষেত্রে) লাল প্রতিবন্ধক বাতি সূর্যাস্ত হতে সূর্যোদয় পর্যন্ত এবং খারাপ আবহাওয়ায় জ্বালিয়ে রাখতে হবে।
- ৩। রাজধানী উন্নয়ন কর্তৃপক্ষ/নকশা অনুমোদনকারী সংস্থা প্রস্তাবিত স্থানে উপরোক্ত অনুমোদিত উচ্চতার মধ্যে স্থাপনা/ভবন নির্মাণ সীমিত রাখা নিশ্চিত করবে।
- ৪। উল্লেখ্য যে, সূত্রোক্ত 'ঘ' পত্রটি এতদ্বারা বাতিল করা হল।

  
(মোঃ মিজানুর রহমান)  
উপ-পরিচালক (এটিএস)  
বেসামরিক বিমান চলাচল কর্তৃপক্ষ।  
ফোনঃ ৮৯০ ১৪ ৩১  
ddats@caab.gov.bd

অনুলিপি : (জ্যেষ্ঠতার ভিত্তিতে নহে)

- ১। পরিচালক, জোন-২, রাজধানী উন্নয়ন কর্তৃপক্ষ, জোনাল অফিস, উত্তরা, ঢাকা।  
২। জনাব ইফরাত জাহান মিয়া, প্লট নং-০৬, রোড নং-২২, সেক্টর নং-১৪,  
উত্তরা আ/এ, ঢাকা।

[www.caab.gov.bd](http://www.caab.gov.bd) ওয়েব সাইটের  
মাধ্যমে Cross Check করার জন্য  
অনুরোধ করা হলো।

বাংলাদেশ বেসামরিক বিমান চলাচল কর্তৃপক্ষ  
সদর দপ্তর, কুর্মিটোলা, ঢাকা  
এটিএস এন্ড এরোড্রামস বিভাগ  
[www.caab.gov.bd](http://www.caab.gov.bd)

নং-৩০.৩১.০০০০.১৪৪.০২.০০২.১৮. ৬ ৬ ২৯

তারিখঃ- ০৭/০৪/২০১৯খ্রিঃ।

প্রতি,  
চেয়ারম্যান,  
রাজধানী উন্নয়ন কর্তৃপক্ষ,  
রাজউক ভবন, ঢাকা।

(মনোযোগঃ অথরাইজড অফিসার-৪/১, রাজধানী উন্নয়ন কর্তৃপক্ষ, মহাখালী জোনাল অফিস, ঢাকা।)

বিষয়ঃ স্থাপনা/ভবন নির্মাণে উচ্চতার ছাড়পত্র প্রদান প্রসঙ্গে।

সূত্রঃ (ক) নং-২৫.৩৯.০০০০.১০৬.৯৯.০০১.১৭-১৭৯৯খ্রিঃ, তারিখঃ ২৭/০২/২০১৯খ্রিঃ।

(খ) নং-২৩.০৮.০০০০.০২২.২৫.০০৪.১৭.১৬১, তারিখঃ-২৬/০২/২০১৯খ্রিঃ।

০১। উপরোক্ত বিষয়ে সূত্রোল্লিখিত 'ক'পত্রের বরাতে জানানো যাচ্ছে যে, সংশ্লিষ্ট অন্যান্য সরকারী সংস্থা/বিভাগের অনাপত্তি সাপেক্ষে প্রস্তাবিত স্থানে হযরত শাহজালাল আন্তর্জাতিক বিমানবন্দরের OLS এর আলোকে ANO(AD) A1 এবং ICAO Annex-14 এর নিয়ম অনুযায়ী এবং সার্ভে অব বাংলাদেশ কর্তৃক জরীপ প্রতিবেদন (সূত্রোক্ত 'খ' পত্র) মোতাবেক নিম্নবর্ণিত হকে প্রদর্শিত সর্বোচ্চ প্রাপ্য উচ্চতা কর্তৃপক্ষ কর্তৃক অনুমোদিত হয়েছে :

| ক্রমিক<br>নং | স্থাপনা/ভবন নির্মাণের প্রস্তাবিত স্থান/জমির তফসিল   | প্রস্তাবিত প্লটের সম্মুখ রাস্তার<br>এলিভেশন হতে অনুমোদিত উচ্চতা |
|--------------|---|---|
| (ক)          | সার্ভে অব বাংলাদেশ কর্তৃক নির্ণয়কৃত প্লটের ভৌগোলিক স্থানাংকঃ ২৩°৪৭' ৩৪.৮৩" উঃ,<br>৯০°২৪' ৫৬.৭৩" পূঃ এলিভেশন ৫.৫৩মিটার(১৮.১৪ফুট) ও সম্মুখ রাস্তার এলিভেশন<br>৫.৫০মিটার(১৮.০৪ফুট), প্লট নং-০৯, হোল্ডিং নং-১৩৮, ব্লক নং-সিইএন(সি), রোড<br>নং-গুলশান এভিনিউ, গুলশান-২, ঢাকা। | ২২৬(দুইশত ছাশিশ)ফুট   |

২। স্থাপনা/ভবন নির্মাণে নির্মাণকারী ব্যক্তি/সোষ্ঠী/সংস্থা/প্রতিষ্ঠানকে নিম্নবর্ণিত শর্ত সমূহ অবশ্যই পালন করতে হবে :

(ক) স্থাপনা/ভবনের সিঁড়িঘর, জলাধার, লিফট, এন্টেনা(যদি থাকে), খুঁটি, প্রতিবন্ধক বাতি ইত্যাদিসহ মোট উচ্চতা অনুমোদিত উচ্চতার মধ্যে সীমাবদ্ধ রাখতে হবে।

(খ) নির্মাণ কাজের জন্য ক্রেন বা তদজাতীয় কোন যন্ত্রপাতি ব্যবহার করলে সেগুলোও উক্ত উচ্চতার মধ্যে সীমিত রাখতে হবে।

(গ) স্থাপনা/ভবনের চূড়ায় (প্রযোজ্য ক্ষেত্রে) লাল প্রতিবন্ধক বাতি সূর্যাস্ত হতে সূর্যোদয় পর্যন্ত এবং খারাপ আবহাওয়ায় জ্বালিয়ে রাখতে হবে।

৩। রাজধানী উন্নয়ন কর্তৃপক্ষ/নকশা অনুমোদনকারী সংস্থা প্রস্তাবিত স্থানে উপরোক্ত অনুমোদিত উচ্চতার মধ্যে স্থাপনা/ভবন নির্মাণ সীমিত রাখা নিশ্চিত করবে।

(মোঃ মিজানুর রহমান)  
উপ-পরিচালক (এটিএস)  
বেসামরিক বিমান চলাচল কর্তৃপক্ষ।  
ফোনঃ ৮৯০ ১৪ ৩১  
ddats@caab.gov.bd

অনুলিপি : (জ্যেষ্ঠতার ভিত্তিতে নহে)

১। পরিচালক, জোন-৪, রাজধানী উন্নয়ন কর্তৃপক্ষ, জোনাল পরিচালকের কার্যালয়,  
মহাখালী জোনাল অফিস, ঢাকা।

২। জনাব মোঃ ফজলুল কবির গং, প্লট নং-০৯, হোল্ডিং নং-১৩৮, ব্লক নং-  
সিইএন(সি), রোড নং-গুলশান এভিনিউ, গুলশান-২, ঢাকা।

[www.caab.gov.bd](http://www.caab.gov.bd) ওয়েব সাইটের  
মাধ্যমে Cross Check করার জন্য  
অনুরোধ করা হলো।

বাংলাদেশ বেসামরিক বিমান চলাচল কর্তৃপক্ষ

সদর দপ্তর, কুর্মিটোলা, ঢাকা  
এটিএস এন্ড এরোড্রামস বিভাগ

[www.caab.gov.bd](http://www.caab.gov.bd)

নং-৩০.৩১.০০০০.১৪৪.০২.০০২.১৮. ৩৩৬০

তারিখঃ- ০৭/০৪/২০১৯খ্রিঃ।

প্রতি,  
চেয়ারম্যান,  
রাজধানী উন্নয়ন কর্তৃপক্ষ,  
রাজউক ভবন, ঢাকা।


(মনোযোগঃ অথরাইজড অফিসার-৩/২, জোনাল পরিচালকের কার্যালয়, জোন-৩, মহাখালী, রাজউক, ঢাকা।)

সূত্রঃ নং-২৫.৩৯.০০০০.০৯৮.৯৯.০০৫.১৬.৬৪৯, তারিখঃ ২৩/০২/২০১৯খ্রিঃ।

০১। উপরোক্ত বিষয়ে সূত্রোল্লিখিত পত্রের বরাতে জানানো যাচ্ছে যে, সংশ্লিষ্ট অন্যান্য সরকারী সংস্থা/বিভাগের অনাপত্তি সাপেক্ষে প্রস্তাবিত স্থানে হযরত শাহজালাল আন্তর্জাতিক বিমানবন্দরের OLS এর আলোকে ANO(AD) A1 এবং ICAO Annex-14 এর নিয়ম অনুযায়ী নিম্নবর্ণিত হকে প্রদর্শিত সর্বোচ্চ প্রাপ্য উচ্চতা কর্তৃপক্ষ কর্তৃক অনুমোদিত হয়েছে :

| ক্রমিক<br>নং | স্থাপনা/ভবন নির্মাণের প্রস্তাবিত স্থান/জমির তফসিল   | হযরত শাহজালাল আন্তর্জাতিক<br>বিমানবন্দরের এরোড্রাম এলিভেশন<br>হতে অনুমোদিত উচ্চতা |
|--------------|---|---|
| (ক)          | ভৌগোলিক স্থানাংকঃ ২৩°৫২' ৩৮.৪৩' উঃ, ৯০°২২' ১৯.১৬' পূঃ,<br>মৌজা-দিয়াবাড়ি, সি, এস দাগ নং-২৩০(অংশ), আর,এস দাগ নং-৬৪৫(অংশ),<br>এম.এস দাগ নং-১৬৭, ১৬৯(অংশ), থানা-তুরাগ, জেলা-ঢাকা। | ১৩৬(একশত ত্রিশ)ফুট  |

- ২। স্থাপনা/ভবন নির্মাণে নির্মাণকারী ব্যক্তি/গোষ্ঠী/সংস্থা/প্রতিষ্ঠানকে নিম্নবর্ণিত শর্ত সমূহ অবশ্যই পালন করতে হবে :
- (ক) স্থাপনা/ভবনের সিঁড়িঘর, জলাধার, লিফট, এন্টেনা(যদি থাকে), খুঁটি, প্রতিবন্ধক বাতি ইত্যাদিসহ মোট উচ্চতা অনুমোদিত উচ্চতার মধ্যে সীমাবদ্ধ রাখতে হবে।
- (খ) নির্মাণ কাজের জন্য ফ্রেন বা তদজাতীয় কোন যন্ত্রপাতি ব্যবহার করলে সেগুলোও উক্ত উচ্চতার মধ্যে সীমিত রাখতে হবে।
- (গ) স্থাপনা/ভবনের চুড়ায় (প্রযোজ্য ক্ষেত্রে) লাল প্রতিবন্ধক বাতি সূর্যাস্ত হতে সূর্যোদয় পর্যন্ত এবং খারাপ আবহাওয়ায় জ্বালিয়ে রাখতে হবে।
- ৩। হযরত শাহজালাল আন্তর্জাতিক বিমানবন্দরের এরোড্রাম এলিভেশন (Mean Sea Level হতে উচ্চতা) ২৭ ফুট ধরে অবকাঠামো নির্মাণ স্থানের উচ্চতার অনুমোদন দেয়া হয়। নির্মাণ স্থানের এলিভেশন ২৭ ফুটের অতিরিক্ত হলে, অতিরিক্ত উচ্চতা অত্র পত্রের মাধ্যমে প্রদত্ত উচ্চতা হতে বাদ দিয়ে প্রস্তাবিত অবকাঠামো নির্মাণ করতে হবে।
- ৪। রাজধানী উন্নয়ন কর্তৃপক্ষ প্রস্তাবিত স্থানে উপরোক্ত অনুমোদিত উচ্চতার মধ্যে স্থাপনা/ভবন নির্মাণ সীমিত রাখা নিশ্চিত করবে।

  
(মোঃ মিজানুর রহমান)  
উপ-পরিচালক (এটিএস)  
বেসামরিক বিমান চলাচল কর্তৃপক্ষ।  
ফোনঃ ৮৯০ ১৪ ৩১  
ddats@caab.gov.bd

অনুলিপি : (জ্যেষ্ঠতার ভিত্তিতে নহে)

- ১। পরিচালক, জোন-৩, রাজধানী উন্নয়ন কর্তৃপক্ষ, জোনাল অফিস, মহাখালী, ঢাকা।  
২। জনাব মোঃ বশির উদ্দিন, সাং-তারারটেক, পোঃ-নিশাত নগর, তুরাগ, ঢাকা।

[www.caab.gov.bd](http://www.caab.gov.bd) ওয়েব  
সাইটের মাধ্যমে Cross Check  
করার জন্য অনুরোধ করা হলো।