



বাংলাদেশ বেসামরিক বিমান চলাচল কর্তৃপক্ষ

সদর দপ্তর, কুর্মিটোলা, ঢাকা-১২২৯।

[www.caab.gov.bd](http://www.caab.gov.bd)

এয়ার ট্রাফিক ম্যানেজমেন্ট বিভাগ



স্মারক নম্বর: ৩০.৩১.০০০০.১৪৪.০২.০০২.২১.১৭৭

তারিখ: ২১ অগ্রহায়ণ ১৪২৮

০৬ ডিসেম্বর ২০২১

বিষয়: স্থাপনা/ভবন নির্মাণে উচ্চতার ছাড়পত্র প্রসংগে।

সূত্র: নং-২৫.৩৯.০০০০.১০৬.৯৯.০০২.২১.৭৯৬ স্থাঃ, তারিখ:- ০৪/১১/২০২১খ্রিঃ।

১। উপর্যুক্ত বিষয়ে সূত্রোল্লিখিত পত্রের বরাতে (সংশ্লিষ্ট অন্যান্য সরকারী সংস্থা/বিভাগের অনাপত্তি সাপেক্ষে) প্রস্তাবিত স্থানে হযরত শাহজালাল আন্তর্জাতিক বিমানবন্দরের OLS এর আলোকে ANO (AD) A1 এবং ICAO Annex-14 এর নিয়ম অনুযায়ী নিম্নেবর্ণিত ছকে প্রদর্শিত সর্বোচ্চ প্রাপ্য উচ্চতা কর্তৃপক্ষ কর্তৃক অনুমোদিত হয়েছে।

| ক্রমিক নং | স্থাপনা/ভবন নির্মাণের প্রস্তাবিত স্থান/জমির তফসিল  | হযরত শাহজালাল আন্তর্জাতিক বিমানবন্দরের এরোড্রাম এলিভেশন হতে অনুমোদিত উচ্চতা |
|-----------|--|---|
| (ক)       | ভৌগলিক স্থানাংক: ২৩ডিগ্রী ৪৯মিনিট ১৯.৪৭৪৯সেকেন্ড উত্তর, ৯০ডিগ্রী ২৭মিনিট ২৭.৩৮২সেকেন্ড পূর্ব, মৌজা-বড় কাঠালদিয়া, সি,এস দাগ নং-৮৮৮, ৮৮৯, আর,এস দাগ নং-২৩০৩, ২৩৭৮ ও এম,এস(মহানগর) দাগ নং-২০০৬, ২০১২, প্লট নং-২৭৪৪, ২৭৪৫, ২৭৯৩, ব্লক-এম, বসুন্ধরা আবাসিক এলাকা, ঢাকা। | ৩২৩(তিনশত তেইশ)ফুট  |

০২। স্থাপনা/ভবন নির্মাণে নির্মাণকারী ব্যক্তি/গোষ্ঠী/সংস্থা/প্রতিষ্ঠানকে নিম্নেবর্ণিত শর্ত সমূহ অবশ্যই পালন করতে হবে:

(ক) স্থাপনা/ভবনের সিঁড়িঘর, জলাধার, লিফট, এন্টেনা (যদি থাকে), খুঁটি, প্রতিবন্ধক বাতি ইত্যাদিসহ মোট উচ্চতা অনুমোদিত উচ্চতার মধ্যে সীমাবদ্ধ রাখতে হবে।

(খ) নির্মাণ কাজের জন্য ফ্রেন বা তদজাতীয় কোন যন্ত্রপাতি ব্যবহার করলে সেগুলোও উক্ত উচ্চতার মধ্যে সীমিত রাখতে হবে।

(গ) স্থাপনা/ভবনের চুড়ায় (প্রযোজ্য ক্ষেত্রে) লাল প্রতিবন্ধক বাতি সূর্যাস্ত হতে সূর্যোদয় পর্যন্ত এবং খারাপ আবহাওয়ায় জ্বালিয়ে রাখতে হবে।

০৩। হযরত শাহজালাল আন্তর্জাতিক বিমানবন্দরের এরোড্রাম এলিভেশন (Mean Sea Level হতে উচ্চতা)-কে ভিত্তি বিবেচনায় উক্ত স্থানে অবকাঠামো নির্মাণের প্রাপ্য উচ্চতা নির্ধারণ করা হয়েছে। সুতরাং নির্মাণ স্থানের এলিভেশন ২৭ ফুটের অতিরিক্ত হলে, অতিরিক্ত উচ্চতা অত্র পত্রের মাধ্যমে প্রদত্ত উচ্চতা হতে বাদ দিয়ে প্রস্তাবিত অবকাঠামো নির্মাণ করতে হবে।

০৪। রাজধানী উন্নয়ন কর্তৃপক্ষ/নকশা অনুমোদনকারী সংস্থা প্রস্তাবিত স্থানে উপরোক্ত শর্তাবলীর আলোকে অনুমোদিত উচ্চতার মধ্যে স্থাপনা/ভবন নির্মাণ সীমিত রাখা নিশ্চিত করতে হবে।

০৫। সিএএবি'র ওয়েবসাইট ([www.caab.gov.bd](http://www.caab.gov.bd))-এ প্রকাশিত অনুমোদিত উচ্চতার ছাড়পত্রটি যাচাই করণের জন্য রাজধানী উন্নয়ন কর্তৃপক্ষ/নকশা অনুমোদনকারী সংস্থাকে অনুরোধ করা যাচ্ছে।

৬-১২-২০২১

মোঃ মাসুদ রানা  
উপ-পরিচালক (এটিএস)


চেয়ারম্যান, রাজধানী উন্নয়ন কর্তৃপক্ষ, রাজউক ভবন,  
ঢাকা।

স্মারক নম্বর: ৩০.৩১.০০০০.১৪৪.০২.০০২.২১.১৭৭/১(২)

তারিখ: ২১ অগ্রহায়ণ ১৪২৮  
০৬ ডিসেম্বর ২০২১

সদয় অবগতি ও কার্যার্থে প্রেরণ করা হল:

- ১) পরিচালক (সিএনএস), পরিচালক(সিএনএস) এর দপ্তর, বাংলাদেশ বেসামরিক বিমান চলাচল কর্তৃপক্ষ(ওয়েব সাইটে প্রকাশের জন্য অনুরোধ করা হল)।
- ২) জনাব মোঃ জহির রায়হান, বাড়ী নং-৬৮, ব্লক- ডি, রোড নং-০৪, বসুন্ধরা আবাসিক এলাকা, ঢাকা।



৬-১২-২০২১

মোঃ মাসুদ রানা  
উপ-পরিচালক (এটিএস)



বাংলাদেশ বেসামরিক বিমান চলাচল কর্তৃপক্ষ

সদর দপ্তর, কুর্মিটোলা, ঢাকা-১২২৯।

[www.caab.gov.bd](http://www.caab.gov.bd)

এয়ার ট্রাফিক ম্যানেজমেন্ট বিভাগ



স্মারক নম্বর: ৩০.৩১.০০০০.১৪৪.০২.০০৪.২১.১৮৭

তারিখ: ২১ অগ্রহাষণ ১৪২৮

০৬ ডিসেম্বর ২০২১

বিষয়: স্থাপনা/ভবন নির্মাণে উচ্চতার ছাড়পত্র প্রসংগে।

সূত্র: নং-পিউ/বিসিসি/৭৬৯/০২/২০২০-২০২১/১২২, তারিখ:-৩১/১০/২০২১খিঃ।

০১। উপর্যুক্ত বিষয়ে সূত্রোল্লিখিত পত্রের বরাতে (সংশ্লিষ্ট অন্যান্য সরকারী সংস্থা/বিভাগের অনাপত্তি সাপেক্ষে) প্রস্তাবিত স্থানে শাহ আমানত আন্তর্জাতিক বিমানবন্দরের OLS এর আলোকে ANO (AD) A1 এবং ICAO Annex-14 এর নিয়ম অনুযায়ী নিম্নবর্ণিত ছকে প্রদর্শিত সর্বোচ্চ প্রাপ্য উচ্চতা কর্তৃপক্ষ কর্তৃক অনুমোদিত হয়েছে।

| ক্রমিক নং | স্থাপনা/ভবন নির্মাণের প্রস্তাবিত স্থান/জমির তফসিল   | শাহ আমানত আন্তর্জাতিক বিমানবন্দরের এরোড্রাম এলিভেশন হতে অনুমোদিত উচ্চতা |
|-----------|---|---|
| (ক)       | ভৌগলিক স্থানাংক: ২২ডিগ্রী ১৬নিট ২৮.২০সেকেন্ড উত্তর, ৯১ডিগ্রী ৪৬মিনিট ৫৯.৪৫সেকেন্ড পূর্ব, মৌজা-দক্ষিণ হালিশহর, আর,এস দাগ নং-৩২৩৭(অংশ), ৩২৩৮(অংশ) ও বি,এস দাগ নং-৪৫৯২(অংশ), থানা-বন্দর, জেলা-চট্টগ্রাম। | ৬৯(উনসত্তর) ফুট   |

০২। স্থাপনা/ভবন নির্মাণে নির্মাণকারী ব্যক্তি/গোষ্ঠী/সংস্থা/প্রতিষ্ঠানকে নিম্নবর্ণিত শর্ত সমূহ অবশ্যই পালন করতে হবেঃ

(ক) স্থাপনা/ভবনের সিঁড়িঘর, জলাধার, লিফট, এন্টেনা (যদি থাকে), খুঁটি, প্রতিবন্ধক বাতি ইত্যাদিসহ মোট উচ্চতা অনুমোদিত উচ্চতার মধ্যে সীমাবদ্ধ রাখতে হবে।

(খ) নির্মাণ কাজের জন্য ফ্রেন বা তদজাতীয় কোন যন্ত্রপাতি ব্যবহার করলে সেগুলোও উক্ত উচ্চতার মধ্যে সীমিত রাখতে হবে।

(গ) স্থাপনা/ভবনের চুড়ায় (প্রযোজ্য ক্ষেত্রে) লাল প্রতিবন্ধক বাতি সূর্যাস্ত হতে সূর্যোদয় পর্যন্ত এবং খারাপ আবহাওয়ায় জ্বালিয়ে রাখতে হবে।

০৩। শাহ আমানত আন্তর্জাতিক বিমানবন্দরের এরোড্রাম এলিভেশন (Mean Sea Level হতে উচ্চতা)-কে ভিত্তি বিবেচনায় উক্ত স্থানে অবকাঠামো নির্মাণের প্রাপ্য উচ্চতা নির্ধারণ করা হয়েছে। সুতরাং নির্মাণ স্থানের এলিভেশন ১৪ ফুটের অতিরিক্ত হলে, অতিরিক্ত উচ্চতা অত্র পত্রের মাধ্যমে প্রদত্ত উচ্চতা হতে বাদ দিয়ে প্রস্তাবিত অবকাঠামো নির্মাণ করতে হবে।

০৪। চট্টগ্রাম উন্নয়ন কর্তৃপক্ষ/নকশা অনুমোদনকারী সংস্থা প্রস্তাবিত স্থানে উপরোক্ত শর্তাবলীর আলোকে অনুমোদিত উচ্চতার মধ্যে স্থাপনা/ভবন নির্মাণ সীমিত রাখা নিশ্চিত করতে হবে।

০৫। সিএএবি'র ওয়েবসাইট ([www.caab.gov.bd](http://www.caab.gov.bd))-এ প্রকাশিত অনুমোদিত উচ্চতার ছাড়পত্রটি যাচাই করণের জন্য অনুরোধ করা যাচ্ছে।

৬-১২-২০২১

মোঃ মাসুদ রানা  
উপ-পরিচালক (এটিএস)

চেয়ারম্যান, চট্টগ্রাম উন্নয়ন কর্তৃপক্ষ, চউক ভবন, চট্টগ্রাম।

দৃষ্টি আকর্ষণঃ অথরাইজড অফিসার, সদস্য সচিব, ইমারত নির্মাণ কমিটি-২, চউক ভবন, চট্টগ্রাম।

স্মারক নম্বর: ৩০.৩১.০০০০.১৪৪.০২.০০৪.২১.১৮৭/১


তারিখ: ২১ অগ্রহায়ণ ১৪২৮  
০৬ ডিসেম্বর ২০২১

সদয় অবগতি ও কার্যার্থে প্রেরণ করা হল:

১) পরিচালক (সিএনএস), পরিচালক(সিএনএস) এর দপ্তর, বাংলাদেশ বেসামরিক বিমান চলাচল কর্তৃপক্ষ(ওয়েরসাইটে প্রকাশের জন্য অনুরোধ করা হল)।

২) পরিচালক, শাহ আমানত আন্তর্জাতিক বিমানবন্দর, চট্টগ্রাম।

৩) জনাব (১)মোহাম্মদ ইলিয়াছ (২)মোহাম্মদ আলী, সর্বপিতা-ফারসি মিয়া, সর্বসাং-মোঃ হোসেন মালুমের বাড়ী, হক সাহেবের গলি, দক্ষিণ হালিশহর, ডাকঘর-সেইলস কলোনী, থানা-ইপিজেড, চট্টগ্রাম।



৬-১২-২০২১

মোঃ মাসুদ রানা  
উপ-পরিচালক (এটিএস)



বাংলাদেশ বেসামরিক বিমান চলাচল কর্তৃপক্ষ

সদর দপ্তর, কুর্মিটোলা, ঢাকা-১২২৯।

[www.caab.gov.bd](http://www.caab.gov.bd)

এয়ার ট্রাফিক ম্যানেজমেন্ট বিভাগ



স্মারক নম্বর: ৩০.৩১.০০০০.১৪৪.০২.০০৭.২১.১৯৭

তারিখ: ২১ অগ্রহায়ণ ১৪২৮

০৬ ডিসেম্বর ২০২১

বিষয়: স্থাপনা/ভবন নির্মাণে উচ্চতার ছাড়পত্র প্রসংগে।

সূত্র: নং-কুসিক/২২৫৫, তারিখ:-৩১/১০/২০২১খিঃ।

০১। উপর্যুক্ত বিষয়ে সূত্রোল্লিখিত পত্রের বরাতে (সংশ্লিষ্ট অন্যান্য সরকারী সংস্থা/বিভাগের অনাপত্তি সাপেক্ষে) প্রস্তাবিত স্থানে কুমিল্লা বিমানবন্দরের OLS এর আলোকে ANO (AD) A1 এবং ICAO Annex-14 এর নিয়ম অনুযায়ী নিম্নেবর্ণিত ছকে প্রদর্শিত সর্বোচ্চ প্রাপ্য উচ্চতা কর্তৃপক্ষ কর্তৃক অনুমোদিত হয়েছে।

| ক্রমিক নং | স্থাপনা/ভবন নির্মাণের প্রস্তাবিত স্থান/জমির তফসিল  | কুমিল্লা বিমানবন্দরের এরোড্রাম এলিভেশন হতে অনুমোদিত উচ্চতা |
|-----------|--|--|
| (ক)       | ভৌগলিক স্থানাংক: ২৩ডিগ্রী ২৮মিনিট ১৮.৮০সেকেন্ড উত্তর, ৯১ডিগ্রী ১০মিনিট ৫০.৪০সেকেন্ড পূর্ব, মৌজা-ছোটরা, বি,এস দাগ নং-২০৩৩, ২০৩৪, হোল্ডিং নং-৫৫, জেলা জর্জ কোর্ট রোড, থানা-আদর্শ সদর, জেলা-কুমিল্লা। | ১৫০(একশত পঞ্চাশ)ফুট  |

০২। স্থাপনা/ভবন নির্মাণে নির্মাণকারী ব্যক্তি/গোষ্ঠী/সংস্থা/প্রতিষ্ঠানকে নিম্নেবর্ণিত শর্ত সমূহ অবশ্যই পালন করতে হবে:

(ক) স্থাপনা/ভবনের সিঁড়িঘর, জলাধার, লিফট, এস্টেনা (যদি থাকে), খুঁটি, প্রতিবন্ধক বাতি ইত্যাদিসহ মোট উচ্চতা অনুমোদিত উচ্চতার মধ্যে সীমাবদ্ধ রাখতে হবে।

(খ) নির্মাণ কাজের জন্য ফ্রেন বা তদজাতীয় কোন যন্ত্রপাতি ব্যবহার করলে সেগুলোও উক্ত উচ্চতার মধ্যে সীমিত রাখতে হবে।

(গ) স্থাপনা/ভবনের চুড়ায় (প্রযোজ্য ক্ষেত্রে) লাল প্রতিবন্ধক বাতি সূর্যাস্ত হতে সূর্যোদয় পর্যন্ত এবং খারাপ আবহাওয়ায় জ্বালিয়ে রাখতে হবে।

০৩। কুমিল্লা বিমানবন্দরের এরোড্রাম এলিভেশন (Mean Sea Level হতে উচ্চতা)-কে ভিত্তি বিবেচনায় উক্ত স্থানে অবকাঠামো নির্মাণের প্রাপ্য উচ্চতা নির্ধারণ করা হয়েছে। সুতরাং নির্মাণ স্থানের এলিভেশন ২৫ ফুটের অতিরিক্ত হলে, অতিরিক্ত উচ্চতা অত্র পত্রের মাধ্যমে প্রদত্ত উচ্চতা হতে বাদ দিয়ে প্রস্তাবিত অবকাঠামো নির্মাণ করতে হবে।

০৪। কুমিল্লা সিটি কর্পোরেশন/নকশা অনুমোদনকারী সংস্থা প্রস্তাবিত স্থানে উপরোক্ত শর্তাবলীর আলোকে অনুমোদিত উচ্চতার মধ্যে স্থাপনা/ভবন নির্মাণ সীমিত রাখা নিশ্চিত করতে হবে।

০৫। সিএএবি'র ওয়েবসাইট ([www.caab.gov.bd](http://www.caab.gov.bd))-এ প্রকাশিত অনুমোদিত উচ্চতার ছাড়পত্রটি যাচাই করণের জন্য রাজধানী উন্নয়ন কর্তৃপক্ষ/নকশা অনুমোদনকারী সংস্থাকে অনুরোধ করা যাচ্ছে।

৬-১২-২০২১

মোঃ মাসুদ রানা

উপ-পরিচালক (এটিএম)


মেয়র/প্রশাসক, কুমিল্লা সিটি কর্পোরেশন, কুমিল্লা।

স্মারক নম্বর: ৩০.৩১.০০০০.১৪৪.০২.০০৭.২১.১৯৭/১(৪)

তারিখ: ২১ অগ্রহায়ণ ১৪২৮  
০৬ ডিসেম্বর ২০২১

সদয় অবগতি ও কার্যার্থে প্রেরণ করা হল:

- ১) পরিচালক (সিএনএস), পরিচালক(সিএনএস) এর দপ্তর, বাংলাদেশ বেসামরিক বিমান চলাচল কর্তৃপক্ষ(ওয়েব সাইটে প্রকাশের জন্য অনুরোধ করা হল)।
- ২) বিমানবন্দর ব্যবস্থাপক, কুমিল্লা বিমানবন্দর, কুমিল্লা।
- ৩) নির্বাহী প্রকৌশলী(চঃ দাঃ), কুমিল্লা সিটি কর্পোরেশন, কুমিল্লা।
- ৪) জনাব এডভোকেট মোঃ শরীফুল ইসলাম, সভাপতি, কুমিল্লা জেলা আইনজীবী সমিতি, হোল্ডিং নং-৫৫, জেলা জর্জ কোর্ট রোড, ছোটরা, আদর্শ সদর, কুমিল্লা।



৬-১২-২০২১

মোঃ মাসুদ রানা  
উপ-পরিচালক (এটিএম)



বাংলাদেশ বেসামরিক বিমান চলাচল কর্তৃপক্ষ

সদর দপ্তর, কুর্মিটোলা, ঢাকা-১২২৯।

[www.caab.gov.bd](http://www.caab.gov.bd)

এয়ার ট্রাফিক ম্যানেজমেন্ট বিভাগ



স্মারক নম্বর: ৩০.৩১.০০০০.১৪৪.০২.০০২.২১.২০০

তারিখ: ২১ অগ্রহায়ণ ১৪২৮

০৬ ডিসেম্বর ২০২১

বিষয়: স্থাপনা/ভবন নির্মাণে উচ্চতার ছাড়পত্র প্রসংগে।

সূত্র: নং-২৫.৩৯.০০০০.১২২.০৯৯.০০১.২০২১.৩৫, তারিখ:-১৭/১১/২০২১খ্রিঃ।

১। উপর্যুক্ত বিষয়ে সূত্রোল্লিখিত পত্রের বরাতে (সংশ্লিষ্ট অন্যান্য সরকারী সংস্থা/বিভাগের অনাপত্তি সাপেক্ষে) প্রস্তাবিত স্থানে হযরত শাহজালাল আন্তর্জাতিক বিমানবন্দরের OLS এর আলোকে ANO (AD) A1 এবং ICAO Annex-14 এর নিয়ম অনুযায়ী নিম্নেবর্ণিত ছকে প্রদর্শিত সর্বোচ্চ প্রাপ্য উচ্চতা কর্তৃপক্ষ কর্তৃক অনুমোদিত হয়েছে।

| ক্রমিক নং | স্থাপনা/ভবন নির্মাণের প্রস্তাবিত স্থান/জমির তফসিল   | হযরত শাহজালাল আন্তর্জাতিক বিমানবন্দরের এরোড্রাম এলিভেশন হতে অনুমোদিত উচ্চতা |
|-----------|---|---|
| (ক)       | ভৌগলিক স্থানাংক: ২৩ডিগ্রী ৪৪মিনিট ২৯.০০সেকেন্ড উত্তর, ৯০ডিগ্রী ২৬মিনিট ০৮.০০সেকেন্ড পূর্ব, মৌজা-রাজারবাগ, সি,এস দাগ নং-৬৯৩৫, ৬৯৪৩, ৬৯৪২, ৬৯৪১, ৬৯৪০, ৬৯৩৯, ৬৯৩৬, ৬৯৩৮, ৬৯৩৭(অংশ), এম,এস দাগ নং-৪৬০৪, ৪৬০৫, ৪৬০৬, সবুজবাগ, ঢাকা। | ৫০০(পাঁচশত)ফুট  |

০২। স্থাপনা/ভবন নির্মাণে নির্মাণকারী ব্যক্তি/গোষ্ঠী/সংস্থা/প্রতিষ্ঠানকে নিম্নেবর্ণিত শর্ত সমূহ অবশ্যই পালন করতে হবে:

(ক) স্থাপনা/ভবনের সিঁড়িঘর, জলাধার, লিফট, এন্টেনা (যদি থাকে), খুঁটি, প্রতিবন্ধক বাতি ইত্যাদিসহ মোট উচ্চতা অনুমোদিত উচ্চতার মধ্যে সীমাবদ্ধ রাখতে হবে।

(খ) নির্মাণ কাজের জন্য ফ্রেন বা তদজাতীয় কোন যন্ত্রপাতি ব্যবহার করলে সেগুলোও উক্ত উচ্চতার মধ্যে সীমিত রাখতে হবে।

(গ) স্থাপনা/ভবনের চুড়ায় (প্রযোজ্য ক্ষেত্রে) লাল প্রতিবন্ধক বাতি সূর্যাস্ত হতে সূর্যোদয় পর্যন্ত এবং খারাপ আবহাওয়ায় জ্বালিয়ে রাখতে হবে।

০৩। হযরত শাহজালাল আন্তর্জাতিক বিমানবন্দরের এরোড্রাম এলিভেশন (Mean Sea Level হতে উচ্চতা)-কে ভিত্তি বিবেচনায় উক্ত স্থানে অবকাঠামো নির্মাণের প্রাপ্য উচ্চতা নির্ধারণ করা হয়েছে। সুতরাং নির্মাণ স্থানের এলিভেশন ২৭ ফুটের অতিরিক্ত হলে, অতিরিক্ত উচ্চতা অত্র পত্রের মাধ্যমে প্রদত্ত উচ্চতা হতে বাদ দিয়ে প্রস্তাবিত অবকাঠামো নির্মাণ করতে হবে।

০৪। রাজধানী উন্নয়ন কর্তৃপক্ষ/নকশা অনুমোদনকারী সংস্থা প্রস্তাবিত স্থানে উপরোক্ত শর্তাবলীর আলোকে অনুমোদিত উচ্চতার মধ্যে স্থাপনা/ভবন নির্মাণ সীমিত রাখা নিশ্চিত করতে হবে।

০৫। সিএএবি'র ওয়েবসাইট ([www.caab.gov.bd](http://www.caab.gov.bd))-এ প্রকাশিত অনুমোদিত উচ্চতার ছাড়পত্রটি যাচাই করণের জন্য রাজধানী উন্নয়ন কর্তৃপক্ষ/নকশা অনুমোদনকারী সংস্থাকে অনুরোধ করা যাচ্ছে।

৬-১২-২০২১

মোঃ মাসুদ রানা  
উপ-পরিচালক (এটিএম)


চেয়ারম্যান, রাজধানী উন্নয়ন কর্তৃপক্ষ, রাজউক ভবন,  
ঢাকা।

স্মারক নম্বর: ৩০.৩১.০০০০.১৪৪.০২.০০২.২১.২০০/১(২)

তারিখ: ২১ অগ্রহায়ণ ১৪২৮  
০৬ ডিসেম্বর ২০২১

সদয় অবগতি ও কার্যার্থে প্রেরণ করা হল:

- ১) পরিচালক (সিএনএস), পরিচালক(সিএনএস) এর দপ্তর, বাংলাদেশ বেসামরিক বিমান চলাচল কর্তৃপক্ষ(ওয়েবসাইটে প্রকাশের জন্য অনুরোধ করা হল)।
- ২) জনাব ইসতিয়াক আহমেদ পাটোয়ারী গং, সাং-১০০, পূর্ব বাসাবো, সবুজবাগ, ঢাকা।



৬-১২-২০২১

মোঃ মাসুদ রানা  
উপ-পরিচালক (এটিএম)





বাংলাদেশ বেসামরিক বিমান চলাচল কর্তৃপক্ষ

সদর দপ্তর, কুর্মিটোলা, ঢাকা-১২২৯।

[www.caab.gov.bd](http://www.caab.gov.bd)

এয়ার ট্রাফিক ম্যানেজমেন্ট বিভাগ



স্মারক নম্বর: ৩০.৩১.০০০০.১৪৪.০২.০০২.২১.২০১

তারিখ: ২১ অগ্রহায়ণ ১৪২৮

০৬ ডিসেম্বর ২০২১

বিষয়: স্থাপনা/ভবন নির্মাণে উচ্চতার ছাড়পত্র প্রসংগে।

সূত্র: নং-২৫.৩৯.০০০০.১০৮বেবিচক-০১/২১/৫০স্বাঃ, তারিখ:- ০৩/১১/২০২১খিঃ।

১। উপর্যুক্ত বিষয়ে সূত্রোল্লিখিত পত্রের বরাতে (সংশ্লিষ্ট অন্যান্য সরকারী সংস্থা/বিভাগের অনাপত্তি সাপেক্ষে) প্রস্তাবিত স্থানে হযরত শাহজালাল আন্তর্জাতিক বিমানবন্দরের OLS এর আলোকে ANO (AD) A1 এবং ICAO Annex-14 এর নিয়ম অনুযায়ী নিম্নেবর্ণিত ছকে প্রদর্শিত সর্বোচ্চ প্রাপ্য উচ্চতা কর্তৃপক্ষ কর্তৃক অনুমোদিত হয়েছে।

| ক্রমিক নং | স্থাপনা/ভবন নির্মাণের প্রস্তাবিত স্থান/জমির তফসিল   | হযরত শাহজালাল আন্তর্জাতিক বিমানবন্দরের এরোড্রাম এলিভেশন হতে অনুমোদিত উচ্চতা |
|-----------|---|---|
| (ক)       | ভৌগলিক স্থানাংক: ২৩ডিগ্রী ৪৯মিনিট ২৮.৯০সেকেন্ড উত্তর, ৯০ডিগ্রী ২৫মিনিট ০১.৯১সেকেন্ড পূর্ব, প্লট নং-১৪, রোড নং-০৭/বি, নিকুঞ্জ-০১(দক্ষিণ) আবাসিক এলাকা, ঢাকা। | ৩৭(সাত ত্রিশ)ফুট  |

০২। স্থাপনা/ভবন নির্মাণে নির্মাণকারী ব্যক্তি/গোষ্ঠী/সংস্থা/প্রতিষ্ঠানকে নিম্নেবর্ণিত শর্ত সমূহ অবশ্যই পালন করতে হবে:

(ক) স্থাপনা/ভবনের সিঁড়িঘর, জলাধার, লিফট, এন্টেনা (যদি থাকে), খুঁটি, প্রতিবন্ধক বাতি ইত্যাদিসহ মোট উচ্চতা অনুমোদিত উচ্চতার মধ্যে সীমাবদ্ধ রাখতে হবে।

(খ) নির্মাণ কাজের জন্য ফ্রেন বা তদজাতীয় কোন যন্ত্রপাতি ব্যবহার করলে সেগুলোও উক্ত উচ্চতার মধ্যে সীমিত রাখতে হবে।

(গ) স্থাপনা/ভবনের চুড়ায় (প্রযোজ্য ক্ষেত্রে) লাল প্রতিবন্ধক বাতি সূর্যাস্ত হতে সূর্যোদয় পর্যন্ত এবং খারাপ আবহাওয়ায় জ্বালিয়ে রাখতে হবে।

০৩। হযরত শাহজালাল আন্তর্জাতিক বিমানবন্দরের এরোড্রাম এলিভেশন (Mean Sea Level হতে উচ্চতা)-কে ভিত্তি বিবেচনায় উক্ত স্থানে অবকাঠামো নির্মাণের প্রাপ্য উচ্চতা নির্ধারণ করা হয়েছে। সুতরাং নির্মাণ স্থানের এলিভেশন ২৭ ফুটের অতিরিক্ত হলে, অতিরিক্ত উচ্চতা অত্র পত্রের মাধ্যমে প্রদত্ত উচ্চতা হতে বাদ দিয়ে প্রস্তাবিত অবকাঠামো নির্মাণ করতে হবে।

০৪। রাজধানী উন্নয়ন কর্তৃপক্ষ/নকশা অনুমোদনকারী সংস্থা প্রস্তাবিত স্থানে উপরোক্ত শর্তাবলীর আলোকে অনুমোদিত উচ্চতার মধ্যে স্থাপনা/ভবন নির্মাণ সীমিত রাখা নিশ্চিত করতে হবে।

০৫। সিএএবি'র ওয়েবসাইট ([www.caab.gov.bd](http://www.caab.gov.bd))-এ প্রকাশিত অনুমোদিত উচ্চতার ছাড়পত্রটি যাচাই করণের জন্য রাজধানী উন্নয়ন কর্তৃপক্ষ/নকশা অনুমোদনকারী সংস্থাকে অনুরোধ করা যাচ্ছে।

৬-১২-২০২১

মোঃ মাসুদ রানা

উপ-পরিচালক (এটিএম)

চেয়ারম্যান, রাজধানী উন্নয়ন কর্তৃপক্ষ, রাজউক ভবন,  
ঢাকা।


**দৃষ্টি আকর্ষণঃ** অথরাইজড অফিসার, অথরাইজড অফিসার-৩ (জোন-৪), রাজধানী উন্নয়ন কর্তৃপক্ষ, জোনাল অফিস,  
মহাখালী, ঢাকা।

স্মারক নম্বর: ৩০.৩১.০০০০.১৪৪.০২.০০২.২১.২০১/১(২)

তারিখ: ২১ অগ্রহায়ণ ১৪২৮  
০৬ ডিসেম্বর ২০২১

সদয় অবগতি ও কার্যার্থে প্রেরণ করা হল:

- ১) পরিচালক (সিএনএস), পরিচালক(সিএনএস) এর দপ্তর, বাংলাদেশ বেসামরিক বিমান চলাচল কর্তৃপক্ষ(ওয়েবসাইটে প্রকাশের জন্য অনুরোধ করা হল)।
- ২) জনাবা তানজিনা রহমান, প্লট নং-১৪, রোড নং-০৭/বি, নিকুঞ্জ-০১, ফিলখेत, ঢাকা।



৬-১২-২০২১

মোঃ মাসুদ রানা  
উপ-পরিচালক (এটিএম)



বাংলাদেশ বেসামরিক বিমান চলাচল কর্তৃপক্ষ

সদর দপ্তর, কুর্মিটোলা, ঢাকা-১২২৯।

[www.caab.gov.bd](http://www.caab.gov.bd)

এয়ার ট্রাফিক ম্যানেজমেন্ট বিভাগ



স্মারক নম্বর: ৩০.৩১.০০০০.১৪৪.০২.০০২.২১.২০৫

তারিখ: ২১ অগ্রহায়ণ ১৪২৮

০৬ ডিসেম্বর ২০২১

বিষয়: স্থাপনা/ভবন নির্মাণে উচ্চতার ছাড়পত্র প্রসংগে।

সূত্র: ২৫.৩৯.০০০০.১০৬.৯৯.০০২.২১-৯০৮স্বাঃ, তারিখ:-১৬/১১/২০২১খ্রিঃ।

১। উপর্যুক্ত বিষয়ে সূত্রোল্লিখিত পত্রের বরাতে (সংশ্লিষ্ট অন্যান্য সরকারী সংস্থা/বিভাগের অনাপত্তি সাপেক্ষে) প্রস্তাবিত স্থানে হযরত শাহজালাল আন্তর্জাতিক বিমানবন্দরের OLS এর আলোকে ANO (AD) A1 এবং ICAO Annex-14 এর নিয়ম অনুযায়ী নিম্নেবর্ণিত ছকে প্রদর্শিত সর্বোচ্চ প্রাপ্য উচ্চতা কর্তৃপক্ষ কর্তৃক অনুমোদিত হয়েছে।

| ক্রমিক নং | স্থাপনা/ভবন নির্মাণের প্রস্তাবিত স্থান/জমির তফসিল   | হযরত শাহজালাল আন্তর্জাতিক বিমানবন্দরের এরোড্রাম এলিভেশন হতে অনুমোদিত উচ্চতা |
|-----------|---|---|
| (ক)       | ভৌগলিক স্থানাংক: ২৩ডিগ্রী ৪৭মিনিট ৪৭.৩০সেকেন্ড উত্তর, ৯০ডিগ্রী ২৪মিনিট ১৫.৫০সেকেন্ড পূর্ব, প্লট নং-১৭, সড়ক নং-২৩, ব্লক-বি, বনানী আবাসিক এলাকা, ঢাকা। | ১৫০(একশত পঞ্চাশ)ফুট   |

০২। স্থাপনা/ভবন নির্মাণে নির্মাণকারী ব্যক্তি/গোষ্ঠী/সংস্থা/প্রতিষ্ঠানকে নিম্নেবর্ণিত শর্ত সমূহ অবশ্যই পালন করতে হবে:

(ক) স্থাপনা/ভবনের সিঁড়িঘর, জলাধার, লিফট, এন্টেনা (যদি থাকে), খুঁটি, প্রতিবন্ধক বাতি ইত্যাদিসহ মোট উচ্চতা অনুমোদিত উচ্চতার মধ্যে সীমাবদ্ধ রাখতে হবে।

(খ) নির্মাণ কাজের জন্য ফ্রেন বা তদজাতীয় কোন যন্ত্রপাতি ব্যবহার করলে সেগুলোও উক্ত উচ্চতার মধ্যে সীমিত রাখতে হবে।

(গ) স্থাপনা/ভবনের চুড়ায় (প্রযোজ্য ক্ষেত্রে) লাল প্রতিবন্ধক বাতি সূর্যাস্ত হতে সূর্যোদয় পর্যন্ত এবং খারাপ আবহাওয়ায় জ্বালিয়ে রাখতে হবে।

০৩। হযরত শাহজালাল আন্তর্জাতিক বিমানবন্দরের এরোড্রাম এলিভেশন (Mean Sea Level হতে উচ্চতা)-কে ভিত্তি বিবেচনায় উক্ত স্থানে অবকাঠামো নির্মাণের প্রাপ্য উচ্চতা নির্ধারণ করা হয়েছে। সুতরাং নির্মাণ স্থানের এলিভেশন ২৭ ফুটের অতিরিক্ত হলে, অতিরিক্ত উচ্চতা অত্র পত্রের মাধ্যমে প্রদত্ত উচ্চতা হতে বাদ দিয়ে প্রস্তাবিত অবকাঠামো নির্মাণ করতে হবে।

০৪। রাজধানী উন্নয়ন কর্তৃপক্ষ/নকশা অনুমোদনকারী সংস্থা প্রস্তাবিত স্থানে উপরোক্ত শর্তাবলীর আলোকে অনুমোদিত উচ্চতার মধ্যে স্থাপনা/ভবন নির্মাণ সীমিত রাখা নিশ্চিত করতে হবে।

০৫। সিএএবি'র ওয়েবসাইট ([www.caab.gov.bd](http://www.caab.gov.bd))-এ প্রকাশিত অনুমোদিত উচ্চতার ছাড়পত্রটি যাচাই করণের জন্য রাজধানী উন্নয়ন কর্তৃপক্ষ/নকশা অনুমোদনকারী সংস্থাকে অনুরোধ করা যাচ্ছে।

৬-১২-২০২১

মোঃ মাসুদ রানা

উপ-পরিচালক (এটিএম)

চেয়ারম্যান, রাজধানী উন্নয়ন কর্তৃপক্ষ, রাজউক ভবন,  
ঢাকা।

**দৃষ্টি আকর্ষণঃ** অথরাইজড অফিসার, অথরাইজড অফিসার-১ (জোন-৪), রাজধানী উন্নয়ন কর্তৃপক্ষ, জোনাল অফিস,  
মহাখালী, ঢাকা।


স্মারক নম্বর: ৩০.৩১.০০০০.১৪৪.০২.০০২.২১.২০৫/১(২)

তারিখ: ২১ অগ্রহায়ণ ১৪২৮  
০৬ ডিসেম্বর ২০২১

সদয় অবগতি ও কার্যার্থে প্রেরণ করা হল:

১) পরিচালক (সিএনএস), পরিচালক(সিএনএস) এর দপ্তর, বাংলাদেশ বেসামরিক বিমান চলাচল  
কর্তৃপক্ষ(ওয়েবসাইটে প্রকাশের জন্য অনুরোধ করা হল)।

২) জনাব এ কে এম বদিউল আলম, বাড়ী নং-২/বি, সড়ক নং-০৫, ব্লক-এসডব্লিউ(জি), গুলশান, ঢাকা-১২১৩।



৬-১২-২০২১

মোঃ মাসুদ রানা  
উপ-পরিচালক (এটিএম)



বাংলাদেশ বেসামরিক বিমান চলাচল কর্তৃপক্ষ

সদর দপ্তর, কুর্মিটোলা, ঢাকা-১২২৯।

[www.caab.gov.bd](http://www.caab.gov.bd)

এয়ার ট্রাফিক ম্যানেজমেন্ট বিভাগ



স্মারক নম্বর: ৩০.৩১.০০০০.১৪৪.০২.০০২.২১.২০৭

তারিখ: ২১ অগ্রহায়ণ ১৪২৮

০৬ ডিসেম্বর ২০২১

বিষয়: স্থাপনা/ভবন নির্মাণে উচ্চতার ছাড়পত্র প্রসংগে।

সূত্র: ২৫.৩৯.০০০০.১০৬.৯৯.০০২.২১-৯১৩স্বাঃ, তারিখ:-১৬/১১/২০২১খ্রিঃ।

১। উপর্যুক্ত বিষয়ে সূত্রোল্লিখিত পত্রের বরাতে (সংশ্লিষ্ট অন্যান্য সরকারী সংস্থা/বিভাগের অনাপত্তি সাপেক্ষে) প্রস্তাবিত স্থানে হযরত শাহজালাল আন্তর্জাতিক বিমানবন্দরের OLS এর আলোকে ANO (AD) A1 এবং ICAO Annex-14 এর নিয়ম অনুযায়ী নিম্নেবর্ণিত ছকে প্রদর্শিত সর্বোচ্চ প্রাপ্য উচ্চতা কর্তৃপক্ষ কর্তৃক অনুমোদিত হয়েছে।

| ক্রমিক নং | স্থাপনা/ভবন নির্মাণের প্রস্তাবিত স্থান/জমির তফসিল  | হযরত শাহজালাল আন্তর্জাতিক বিমানবন্দরের এরোড্রাম এলিভেশন হতে অনুমোদিত উচ্চতা |
|-----------|--|---|
| (ক)       | ভৌগলিক স্থানাংক: ২৩ডিগ্রী ৪৭মিনিট ১৫.০৩সেকেন্ড উত্তর, ৯০ডিগ্রী ২৪মিনিট ৫৬.০০সেকেন্ড পূর্ব, প্লট নং-৮-এ, রোড নং-৩৪, ব্লক-সি ডব্লিউ এন(সি), থানা-গুলশান, ঢাকা। | ৩১৩(তিনশত তের)ফুট   |

০২। স্থাপনা/ভবন নির্মাণে নির্মাণকারী ব্যক্তি/গোষ্ঠী/সংস্থা/প্রতিষ্ঠানকে নিম্নেবর্ণিত শর্ত সমূহ অবশ্যই পালন করতে হবে:

(ক) স্থাপনা/ভবনের সিঁড়িঘর, জলাধার, লিফট, এন্টেনা (যদি থাকে), খুঁটি, প্রতিবন্ধক বাতি ইত্যাদিসহ মোট উচ্চতা অনুমোদিত উচ্চতার মধ্যে সীমাবদ্ধ রাখতে হবে।

(খ) নির্মাণ কাজের জন্য ফ্রেন বা তদজাতীয় কোন যন্ত্রপাতি ব্যবহার করলে সেগুলোও উক্ত উচ্চতার মধ্যে সীমিত রাখতে হবে।

(গ) স্থাপনা/ভবনের চুড়ায় (প্রযোজ্য ক্ষেত্রে) লাল প্রতিবন্ধক বাতি সূর্যাস্ত হতে সূর্যোদয় পর্যন্ত এবং খারাপ আবহাওয়ায় জ্বালিয়ে রাখতে হবে।

০৩। হযরত শাহজালাল আন্তর্জাতিক বিমানবন্দরের এরোড্রাম এলিভেশন (Mean Sea Level হতে উচ্চতা)-কে ভিত্তি বিবেচনায় উক্ত স্থানে অবকাঠামো নির্মাণের প্রাপ্য উচ্চতা নির্ধারণ করা হয়েছে। সুতরাং নির্মাণ স্থানের এলিভেশন ২৭ ফুটের অতিরিক্ত হলে, অতিরিক্ত উচ্চতা অত্র পত্রের মাধ্যমে প্রদত্ত উচ্চতা হতে বাদ দিয়ে প্রস্তাবিত অবকাঠামো নির্মাণ করতে হবে।

০৪। রাজধানী উন্নয়ন কর্তৃপক্ষ/নকশা অনুমোদনকারী সংস্থা প্রস্তাবিত স্থানে উপরোক্ত শর্তাবলীর আলোকে অনুমোদিত উচ্চতার মধ্যে স্থাপনা/ভবন নির্মাণ সীমিত রাখা নিশ্চিত করতে হবে।

০৫। সিএএবি'র ওয়েবসাইট ([www.caab.gov.bd](http://www.caab.gov.bd))-এ প্রকাশিত অনুমোদিত উচ্চতার ছাড়পত্রটি যাচাই করণের জন্য রাজধানী উন্নয়ন কর্তৃপক্ষ/নকশা অনুমোদনকারী সংস্থাকে অনুরোধ করা যাচ্ছে।

৬-১২-২০২১

মোঃ মাসুদ রানা

উপ-পরিচালক (এটিএম)

চেয়ারম্যান, রাজধানী উন্নয়ন কর্তৃপক্ষ, রাজউক ভবন,  
ঢাকা।


স্মারক নম্বর: ৩০.৩১.০০০০.১৪৪.০২.০০২.২১.২০৭/১(২)

তারিখ: ২১ অগ্রহায়ণ ১৪২৮  
০৬ ডিসেম্বর ২০২১

সদয় অবগতি ও কার্যার্থে প্রেরণ করা হল:

১) পরিচালক (সিএনএস), পরিচালক(সিএনএস) এর দপ্তর, বাংলাদেশ বেসামরিক বিমান চলাচল  
কর্তৃপক্ষ(ওয়েবসাইটে প্রকাশের জন্য অনুরোধ করা হল)।

২) জনাব বিশারা রহমান, প্লট নং-৮-এ, রোড নং-৩৪, ব্লক-সি ডব্লিউ এন(সি), থানা-গুলশান, ঢাকা।



৬-১২-২০২১

মোঃ মাসুদ রানা  
উপ-পরিচালক (এটিএম)



বাংলাদেশ বেসামরিক বিমান চলাচল কর্তৃপক্ষ

সদর দপ্তর, কুর্মিটোলা, ঢাকা-১২২৯।

[www.caab.gov.bd](http://www.caab.gov.bd)

এয়ার ট্রাফিক ম্যানেজমেন্ট বিভাগ



স্মারক নম্বর: ৩০.৩১.০০০০.১৪৪.০২.০০৩.২১.৭৭৫

তারিখ: ২০ অগ্রহায়ণ ১৪২৮

০৫ ডিসেম্বর ২০২১

বিষয়: স্থাপনা/ভবন নির্মাণে উচ্চতার ছাড়পত্র প্রসংগে।

সূত্র: (ক) নং-২৫.৩৯.০০০০.০৯৮.৯৯.০০৭.২০২১-৬২০, তারিখ:-২২/০৮/২০২১খ্রিঃ।

(খ) নং-০৬.০৩.২৬০০.০১৯.০৮.০৩৬.২১.০১৮/১৪ক, তারিখ:-০৪/১১/২০২১খ্রিঃ।

১। উপর্যুক্ত বিষয়ে সূত্রোল্লিখিত পত্রের বরাতে (সংশ্লিষ্ট অন্যান্য সরকারী সংস্থা/বিভাগের অনাপত্তি সাপেক্ষে) প্রস্তাবিত স্থানে তেজগাঁও বিমানবন্দরের OLS এর আলোকে ANO (AD) A1 এবং ICAO Annex-14 এর নিয়ম অনুযায়ী নিম্নবর্ণিত হকে প্রদর্শিত সর্বোচ্চ প্রাপ্য উচ্চতা কর্তৃপক্ষ কর্তৃক অনুমোদিত হয়েছে।

| ক্রমিক নং | স্থাপনা/ভবন নির্মাণের প্রস্তাবিত স্থান/জমির তফসিল   | তেজগাঁও বিমানবন্দরের এরোড্রাম এলিভেশন হতে অনুমোদিত উচ্চতা |
|-----------|---|---|
| (ক)       | ভৌগলিক স্থানাংক: ২৩ডিগ্রী ৪৫মিনিট ৫২.৮৮সেকেন্ড উত্তর, ৯০ডিগ্রী ২১মিনিট ০৮.২১সেকেন্ড পূর্ব, মৌজা-রামচন্দ্রপুর, সি, এস দাগ নং-৬০৯, আর, এস দাগ নং-১৭৫১ ও ১৭৫২(অংশ), সিটি জরিপ দাগ নং-৬৪১৩, ৬৪১৪, ১৪১৫ ও ৬৪১৬, মোহাম্মদপুর, ঢাকা। | ১৫০(একশত পঞ্চাশ)ফুট                                       |

০২। স্থাপনা/ভবন নির্মাণে নির্মাণকারী ব্যক্তি/গোষ্ঠী/সংস্থা/প্রতিষ্ঠানকে নিম্নবর্ণিত শর্ত সমূহ অবশ্যই পালন করতে হবে:

(ক) স্থাপনা/ভবনের সিঁড়িঘর, জলাধার, লিফট, এন্টেনা (যদি থাকে), খুঁটি, প্রতিবন্ধক বাতি ইত্যাদিসহ মোট উচ্চতা অনুমোদিত উচ্চতার মধ্যে সীমাবদ্ধ রাখতে হবে।

(খ) নির্মাণ কাজের জন্য ফ্রেন বা তদজাতীয় কোন যন্ত্রপাতি ব্যবহার করলে সেগুলোও উক্ত উচ্চতার মধ্যে সীমিত রাখতে হবে।

(গ) স্থাপনা/ভবনের চুড়ায় (প্রযোজ্য ক্ষেত্রে) লাল প্রতিবন্ধক বাতি সূর্যাস্ত হতে সূর্যোদয় পর্যন্ত এবং খারাপ আবহাওয়ায় জ্বালিয়ে রাখতে হবে।

০৩। তেজগাঁও বিমানবন্দরের এরোড্রাম এলিভেশন (Mean Sea Level হতে উচ্চতা)-কে ভিত্তি বিবেচনায় উক্ত স্থানে অবকাঠামো নির্মাণের প্রাপ্য উচ্চতা নির্ধারণ করা হয়েছে। সুতরাং নির্মাণ স্থানের এলিভেশন ২৪ ফুটের অতিরিক্ত হলে, অতিরিক্ত উচ্চতা অত্র পত্রের মাধ্যমে প্রদত্ত উচ্চতা হতে বাদ দিয়ে প্রস্তাবিত অবকাঠামো নির্মাণ করতে হবে।

০৪। রাজধানী উন্নয়ন কর্তৃপক্ষ/নকশা অনুমোদনকারী সংস্থা প্রস্তাবিত স্থানে উপরোক্ত শর্তাবলীর আলোকে অনুমোদিত উচ্চতার মধ্যে স্থাপনা/ভবন নির্মাণ সীমিত রাখা নিশ্চিত করতে হবে।

০৫। সিএএবি'র ওয়েবসাইট ([www.caab.gov.bd](http://www.caab.gov.bd))-এ প্রকাশিত অনুমোদিত উচ্চতার ছাড়পত্রটি যাচাই করণের জন্য রাজধানী উন্নয়ন কর্তৃপক্ষ/নকশা অনুমোদনকারী সংস্থাকে অনুরোধ করা যাচ্ছে।

৫-১২-২০২১

মোঃ মাসুদ রানা

উপ-পরিচালক (এটিএস)

চেয়ারম্যান, রাজধানী উন্নয়ন কর্তৃপক্ষ, রাজউক ভবন,  
ঢাকা।


স্মারক নম্বর: ৩০.৩১.০০০০.১৪৪.০২.০০৩.২১.৭৭৫/১(২)

তারিখ: ২০ অগ্রহায়ণ ১৪২৮  
০৫ ডিসেম্বর ২০২১

সদয় অবগতি ও কার্যার্থে প্রেরণ করা হল:

১) পরিচালক (সিএনএস), পরিচালক(সিএনএস) এর দপ্তর, বাংলাদেশ বেসামরিক বিমান চলাচল কর্তৃপক্ষ  
(ওয়েবসাইটে প্রকাশের জন্য অনুরোধ করা হল)।

২) জনাব মোঃ সেলিম মাহমুদ গং, সাং-৩১/২১, ব্লক-সি, পশ্চিম তাজমহল রোড, মোহাম্মদপুর, ঢাকা।



৫-১২-২০২১

মোঃ মাসুদ রানা  
উপ-পরিচালক (এটিএস)





বাংলাদেশ বেসামরিক বিমান চলাচল কর্তৃপক্ষ  
সদর দপ্তর, কুর্মিটোলা, ঢাকা-১২২৯।  
www.caab.gov.bd  
এয়ার ট্রাফিক ম্যানেজমেন্ট বিভাগ



স্মারক নম্বর: ৩০.৩১.০০০০.১৪৪.০২.০০২.২১.৭৮০

তারিখ: ২১ অগ্রহাষণ ১৪২৮  
০৬ ডিসেম্বর ২০২১

বিষয়: স্থাপনা/ভবন নির্মাণে উচ্চতার ছাড়পত্র প্রসংগে।

সূত্র: (ক) নং- ২৫.৩৯.০০০০.০৯৯.৯৯.০০১.২০২১.২৪, তারিখ- ০৮/১১/২০২১খ্রিঃ।

(খ) নং- ২৩.০৮.০০০০.০০৮.২৩.০০১.১৭.৪৮৮, তারিখ- ১৩/১০/২০২১খ্রিঃ।

০১। উপর্যুক্ত বিষয়ে সূত্রোল্লিখিত পত্রের বরাতে (সংশ্লিষ্ট অন্যান্য সরকারী সংস্থা/বিভাগের অনাপত্তি সাপেক্ষে) প্রস্তাবিত স্থানে হযরত শাহজালাল আন্তর্জাতিক বিমানবন্দরের OLS এর আলোকে ANO (AD) A1 এবং ICAO Annex-14 এর নিয়ম অনুযায়ী নিম্নেবর্ণিত ছকে প্রদর্শিত সর্বোচ্চ প্রাপ্য উচ্চতা কর্তৃপক্ষ কর্তৃক অনুমোদিত হয়েছে।

| ক্রমিক নং | স্থাপনা/ভবন নির্মাণের প্রস্তাবিত স্থান/জমির তফসিল   | হযরত শাহজালাল আন্তর্জাতিক বিমানবন্দরের এরোড্রাম এলিভেশন হতে অনুমোদিত উচ্চতা |
|-----------|---|---|
| (ক)       | সার্ভে অব বাংলাদেশ কর্তৃক নির্ণয়কৃত প্লটের ভৌগোলিক স্থানাংক: ২৩ডিগ্রী ৫১মিনিট ৩২.১৯৬সেকেন্ড উত্তর, ৯০ডিগ্রী ২২মিনিট ৪৭.৩১৭সেকেন্ড পূর্ব, এলিভেশন ৪.২৯৪০মিটার (১৪.০৮৭৯ফুট) এবং প্লটের সম্মুখ রাস্তার ভৌগোলিক স্থানাংক: ২৩ডিগ্রী ৫১মিনিট ৩২.৩৩১সেকেন্ড উত্তর, ৯০ডিগ্রী ২২মিনিট ৪৭.৫৯৭সেকেন্ড পূর্ব এলিভেশন ৪.৩৮০৮মিটার (১৪.৩৭২৭ফুট), মৌজা-বাউনিয়া, সি,এস দাগ নং-১২১০(অংশ), আর,এস দাগ নং-৪৪৪৫(অংশ) এবং সিটি জরিপ নং-৪৯১০(অংশ), থানা-পল্লবী, জেলা-ঢাকা। | ৯২(বিরানঝই)ফুট  |

০২। হযরত শাহজালাল আন্তর্জাতিক বিমানবন্দরের এরোড্রাম এলিভেশন (Mean Sea Level হতে উচ্চতা)-কে ভিত্তি ধরে এবং উল্লেখিত প্লটের এলিভেশন ২৭ ফুট ধরে নিয়ে এই উচ্চতা ৯২(বিরানঝই)ফুটের অনুমোদন দেওয়া হয়। সূত্র 'খ' এর আলোকে বাংলাদেশ জরিপ অধিদপ্তর কর্তৃক বর্ণিত প্লটের এলিভেশন ১৪.০৮৭৯(চৌদ্দ দশমিক শূন্য আট সাত নয়)ফুট হিসেবে প্রত্যয়ন প্রদান করা হয়। সেই প্রেক্ষিতে অনুমোদিত উচ্চতার সহিত ১২.৬২(বার দশমিক ছয় দুই)ফুট যোগ করে প্রস্তাবিত স্থাপনা/ভবন নির্মাণ করার অনুমতি দেওয়া যেতে পারে।

০৩। স্থাপনা/ভবন নির্মাণে নির্মাণকারী ব্যক্তি/গোষ্ঠী/সংস্থা/প্রতিষ্ঠানকে নিম্নেবর্ণিত শর্ত সমূহ অবশ্যই পালন করতে হবে:


(ক) স্থাপনা/ভবনের সিঁড়িঘর, জলাধার, লিফট, এল্টেনা (যদি থাকে), খুঁটি, প্রতিবন্ধক বাতি ইত্যাদিসহ মোট উচ্চতা অনুমোদিত উচ্চতার মধ্যে সীমাবদ্ধ রাখতে হবে।

(খ) নির্মাণ কাজের জন্য ফ্রেন বা তদজাতীয় কোন যন্ত্রপাতি ব্যবহার করলে সেগুলোও উক্ত উচ্চতার মধ্যে সীমিত রাখতে হবে।

(গ) স্থাপনা/ভবনের চুড়ায় (প্রয়োজ্য ক্ষেত্রে) লাল প্রতিবন্ধক বাতি সূর্যাস্ত হতে সূর্যোদয় পর্যন্ত এবং খারাপ আবহাওয়ায় জ্বালিয়ে রাখতে হবে।

০৪। রাজধানী উন্নয়ন কর্তৃপক্ষ/নকশা অনুমোদনকারী সংস্থা প্রস্তাবিত স্থানে উপরোক্ত শর্তাবলীর আলোকে অনুমোদিত উচ্চতার মধ্যে স্থাপনা/ভবন নির্মাণ সীমিত রাখা নিশ্চিত করতে হবে।

০৫। সিএএবি'র ওয়েবসাইট ([www.caab.gov.bd](http://www.caab.gov.bd))-এ প্রকাশিত অনুমোদিত উচ্চতার ছাড়পত্রটি যাচাই করণের জন্য রাজধানী উন্নয়ন কর্তৃপক্ষ/নকশা অনুমোদনকারী সংস্থাকে অনুরোধ করা যাচ্ছে।



৬-১২-২০২১

মোঃ মাসুদ রানা

উপ-পরিচালক (এটিএস)

চেয়ারম্যান, রাজধানী উন্নয়ন কর্তৃপক্ষ, রাজউক ভবন,  
ঢাকা।

**দৃষ্টি আকর্ষণঃ** অথরাইজড অফিসার (চলতি দায়িত্ব), অথরাইজড অফিসার-২ (জোন-৩), রাজধানী উন্নয়ন কর্তৃপক্ষ,  
জোনাল অফিস, মহাখালী, ঢাকা।


স্মারক নম্বর: ৩০.৩১.০০০০.১৪৪.০২.০০২.২১.৭৮০/১(২)

তারিখ: ২১ অগ্রহায়ণ ১৪২৮

০৬ ডিসেম্বর ২০২১

সদয় অবগতি ও কার্যার্থে প্রেরণ করা হল:

- ১) পরিচালক (সিএনএস), পরিচালক(সিএনএস) এর দপ্তর, বাংলাদেশ বেসামরিক বিমান চলাচল কর্তৃপক্ষ (ওয়েব সাইটে প্রকাশের জন্য অনুরোধ করা হল)।
- ২) জনাব মোঃ সাহদুল ইসলাম গং, সাং-বাড়ী নং-৩৯, রোড নং-২০, সেক্টর নং-১৩, উত্তরা, ঢাকা।



৬-১২-২০২১

মোঃ মাসুদ রানা

উপ-পরিচালক (এটিএস)



বাংলাদেশ বেসামরিক বিমান চলাচল কর্তৃপক্ষ

সদর দপ্তর, কুর্মিটোলা, ঢাকা-১২২৯।

[www.caab.gov.bd](http://www.caab.gov.bd)

এয়ার ট্রাফিক ম্যানেজমেন্ট বিভাগ



স্মারক নম্বর: ৩০.৩১.০০০০.১৪৪.০২.০০৪.২১.৭৮১

তারিখ: ২১ অগ্রহাষণ ১৪২৮

০৬ ডিসেম্বর ২০২১

বিষয়: স্থাপনা/ভবন নির্মাণে উচ্চতার ছাড়পত্র প্রসংগে।

সূত্র: নং-পিউ/বিসিসি/৭৬৮/০২/২০২০-২০২১/১২১, তারিখ:-৩১/১০/২০২১খিঃ।

০১। উপর্যুক্ত বিষয়ে সূত্রোল্লিখিত পত্রের বরাতে (সংশ্লিষ্ট অন্যান্য সরকারী সংস্থা/বিভাগের অনাপত্তি সাপেক্ষে) প্রস্তাবিত স্থানে শাহ আমানত আন্তর্জাতিক বিমানবন্দরের OLS এর আলোকে ANO (AD) A1 এবং ICAO Annex-14 এর নিয়ম অনুযায়ী নিম্নবর্ণিত ছকে প্রদর্শিত সর্বোচ্চ প্রাপ্য উচ্চতা কর্তৃপক্ষ কর্তৃক অনুমোদিত হয়েছে।

| ক্রমিক নং | স্থাপনা/ভবন নির্মাণের প্রস্তাবিত স্থান/জমির তফসিল  | শাহ আমানত আন্তর্জাতিক বিমানবন্দরের এরোড্রাম এলিভেশন হতে অনুমোদিত উচ্চতা |
|-----------|--|---|
| (ক)       | ভৌগলিক স্থানাংক: ২২ডিগ্রী ১৭মিনিট ১৪.৭৯সেকেন্ড উত্তর, ৯১ডিগ্রী ৪৭মিনিট ০৮.৭০৪সেকেন্ড পূর্ব, মৌজা-দক্ষিণ হালিশহর, আর,এস দাগ নং-২২৭৯(অংশ), ২২৮১(অংশ) ও বি,এস দাগ নং-৯৫৩৬(অংশ), ৯৫৩৭(অংশ), থানা-ইপিজেড, জেলা-চট্টগ্রাম। | ৬৯(উনসত্তর) ফুট   |

০২। স্থাপনা/ভবন নির্মাণে নির্মাণকারী ব্যক্তি/গোষ্ঠী/সংস্থা/প্রতিষ্ঠানকে নিম্নবর্ণিত শর্ত সমূহ অবশ্যই পালন করতে হবেঃ  
(ক) স্থাপনা/ভবনের সিঁড়িঘর, জলাধার, লিফট, এন্টেনা (যদি থাকে), খুঁটি, প্রতিবন্ধক বাতি ইত্যাদিসহ মোট উচ্চতা অনুমোদিত উচ্চতার মধ্যে সীমাবদ্ধ রাখতে হবে।


(খ) নির্মাণ কাজের জন্য ফ্রেন বা তদজাতীয় কোন যন্ত্রপাতি ব্যবহার করলে সেগুলোও উক্ত উচ্চতার মধ্যে সীমিত রাখতে হবে।

(গ) স্থাপনা/ভবনের চুড়ায় (প্রযোজ্য ক্ষেত্রে) লাল প্রতিবন্ধক বাতি সূর্যাস্ত হতে সূর্যোদয় পর্যন্ত এবং খারাপ আবহাওয়ায় জ্বালিয়ে রাখতে হবে।

০৩। শাহ আমানত আন্তর্জাতিক বিমানবন্দরের এরোড্রাম এলিভেশন (Mean Sea Level হতে উচ্চতা)-কে ভিত্তি বিবেচনায় উক্ত স্থানে অবকাঠামো নির্মাণের প্রাপ্য উচ্চতা নির্ধারণ করা হয়েছে। সুতরাং নির্মাণ স্থানের এলিভেশন ১৪ ফুটের অতিরিক্ত হলে, অতিরিক্ত উচ্চতা অত্র পত্রের মাধ্যমে প্রদত্ত উচ্চতা হতে বাদ দিয়ে প্রস্তাবিত অবকাঠামো নির্মাণ করতে হবে।

০৪। চট্টগ্রাম উন্নয়ন কর্তৃপক্ষ/নকশা অনুমোদনকারী সংস্থা প্রস্তাবিত স্থানে উপরোক্ত শর্তাবলীর আলোকে অনুমোদিত উচ্চতার মধ্যে স্থাপনা/ভবন নির্মাণ সীমিত রাখা নিশ্চিত করতে হবে।

০৫। সিএএবি'র ওয়েবসাইট ([www.caab.gov.bd](http://www.caab.gov.bd))-এ প্রকাশিত অনুমোদিত উচ্চতার ছাড়পত্রটি যাচাই করণের জন্য অনুরোধ করা যাচ্ছে।



৬-১২-২০২১

মোঃ মাসুদ রানা

উপ-পরিচালক (এটিএস)

চেয়ারম্যান, চট্টগ্রাম উন্নয়ন কর্তৃপক্ষ, চউক ভবন, চট্টগ্রাম।


**দৃষ্টি আকর্ষণঃ** অথরাইজড অফিসার, সদস্য সচিব, ইমারত নির্মাণ কমিটি-২, চউক ভবন, চট্টগ্রাম।

স্মারক নম্বর: ৩০.৩১.০০০০.১৪৪.০২.০০৪.২১.৭৮১/১(৩)

তারিখ: ২১ অগ্রহাষণ ১৪২৮  
০৬ ডিসেম্বর ২০২১

সদস্য অবগতি ও কার্যার্থে প্রেরণ করা হল:

- ১) পরিচালক (সিএনএস), পরিচালক(সিএনএস) এর দপ্তর, বাংলাদেশ বেসামরিক বিমান চলাচল কর্তৃপক্ষ(ওয়েব সাইটে প্রকাশের জন্য অনুরোধ করা হল)।
- ২) বিমানবন্দর ব্যবস্থাপক, শাহ আমানত আন্তর্জাতিক বিমানবন্দর, চট্টগ্রাম।
- ৩) (ক) জনাব মোহাম্মদ জাবেদ ইকবাল, (খ) মোহাম্মদ জসিম উদ্দিন, পিতা-মরহুম মোরশেদ আলম, সাং- জাহাজীর আলম এর বাড়ী, লেবার কলোনী রোড ফকির পাড়া, ডাক-সেইলস কলোনী-৪২১৮, চট্টগ্রাম পোর্ট, চট্টগ্রাম।



৬-১২-২০২১

মোঃ মাসুদ রানা

উপ-পরিচালক (এটিএস)