



বাংলাদেশ বেসামরিক বিমান চলাচল কর্তৃপক্ষ

সদর দপ্তর, কুর্মিটোলা, ঢাকা-১২২৯।

www.caab.gov.bd

সদস্য (এটিএম) এর দপ্তর



স্মারক নম্বর: ৩০.৩১.০০০০.১৪৪.০২.০০৫.২১.১৭

তারিখ: ২৪ ভাদ্র ১৪২৮

০৮ সেপ্টেম্বর ২০২১

বিষয়: স্থাপনা/ভবন নির্মাণে উচ্চতার ছাড়পত্র প্রসংগে।

সূত্র: নং-এসসিসি:/প্রকৌ:/পূর্ত-১/১০০/২১/২০৯ তারিখঃ-১৮/০৮/২০২১খ্রিঃ।

২০০১। উপর্যুক্ত বিষয়ে সূত্রোল্লিখিত পত্রের বরাতে (সংশ্লিষ্ট অন্যান্য সরকারী সংস্থা/বিভাগের অনাপত্তি সাপেক্ষে) প্রস্তাবিত স্থানে ওসমানী আন্তর্জাতিক বিমানবন্দরের OLS এর আলোকে ANO (AD) A1 এবং ICAO Annex-14 এর নিয়ম অনুযায়ী নিম্নবর্ণিত ছকে প্রদর্শিত সর্বোচ্চ প্রাপ্য উচ্চতা কর্তৃপক্ষ কর্তৃক অনুমোদিত হয়েছে।

ক্রমিক নং	স্থাপনা/ভবন নির্মাণের প্রস্তাবিত স্থান/জমির তফসিল	ওসমানী আন্তর্জাতিক বিমানবন্দরের এরোডাম এলিভেশন হতে অনুমোদিত উচ্চতা
(ক)	ভৌগলিক স্থানাংক: ২৪ডিগ্রী ৫৩মিনিট ২০.৪৫সেকেন্ড উত্তর, ৯১ডিগ্রী ৫২মিনিট ৪৭.৬৪সেকেন্ড পূর্ব, মৌজা-সাদিপুর ২য় খন্ড, দাগ নং-০৪, ওয়ার্ড নং-২৩, সোবহানীঘাট, বিশ্বরোড, সিলেট।	৫০০(পাঁচশত)ফুট

০২। স্থাপনা/ভবন নির্মাণে নির্মাণকারী ব্যক্তি/গোষ্ঠী/সংস্থা/প্রতিষ্ঠানকে নিম্নবর্ণিত শর্ত সমূহ অবশ্যই পালন করতে হবেঃ
(ক) স্থাপনা/ভবনের সিঁড়িঘর, জলাধার, লিফট, এটেনা (যদি থাকে), খুঁটি, প্রতিবন্ধক বাতি ইত্যাদিসহ মোট উচ্চতা অনুমোদিত উচ্চতার মধ্যে সীমাবদ্ধ রাখতে হবে।

(খ) নির্মাণ কাজের জন্য ফ্রেন বা তদজাতীয় কোন যন্ত্রপাতি ব্যবহার করলে সেগুলোও উক্ত উচ্চতার মধ্যে সীমিত রাখতে হবে।

(গ) স্থাপনা/ভবনের চুড়ায় (প্রযোজ্য ক্ষেত্রে) লাল প্রতিবন্ধক বাতি সূর্যাস্ত হতে সূর্যোদয় পর্যন্ত এবং খারাপ আবহাওয়ায় জ্বালিয়ে রাখতে হবে।

০৩। ওসমানী আন্তর্জাতিক বিমানবন্দরের এরোডাম এলিভেশন (Mean Sea Level হতে উচ্চতা)-কে ভিত্তি বিবেচনায় উক্ত স্থানে অবকাঠামো নির্মাণের প্রাপ্য উচ্চতা নির্ধারণ করা হয়েছে। সুতরাং নির্মাণ স্থানের এলিভেশন ৫০ ফুটের অতিরিক্ত হলে, অতিরিক্ত উচ্চতা অত্র পত্রের মাধ্যমে প্রদত্ত উচ্চতা হতে বাদ দিয়ে প্রস্তাবিত অবকাঠামো নির্মাণ করতে হবে।

০৪। নকশা অনুমোদনকারী সংস্থা প্রস্তাবিত স্থানে উপরোক্ত শর্তাবলীর আলোকে অনুমোদিত উচ্চতার মধ্যে স্থাপনা/ভবন নির্মাণ সীমিত রাখা নিশ্চিত করতে হবে।

০৫। সিএএবি'র ওয়েবসাইট (www.caab.gov.bd)-এ প্রকাশিত অনুমোদিত উচ্চতার ছাড়পত্রটি যাচাই করণের জন্য অনুরোধ করা যাচ্ছে।

৮-৯-২০২১

মোঃ মাসুদ রানা

উপ-পরিচালক (এটিএস)

মেয়র, সিলেট সিটি কর্পোরেশন


দৃষ্টি আকর্ষণঃ প্রধান প্রকৌশলী, প্রকৌশল বিভাগ, সিলেট সিটি কর্পোরেশন

স্মারক নম্বর: ৩০.৩১.০০০০.১৪৪.০২.০০৫.২১.১৭/১

তারিখ: ২৪ ভাদ্র ১৪২৮
০৮ সেপ্টেম্বর ২০২১

সদয় অবগতি ও কার্যার্থে প্রেরণ করা হল:

- ১) পরিচালক (সিএনএস), পরিচালক(সিএনএস) এর দপ্তর, বাংলাদেশ বেসামরিক বিমান চলাচল কর্তৃপক্ষ, (ওয়েবসাইটে প্রকাশের জন্য অনুরোধ করা হল)।
- ২) জনাব নিজাম উদ্দিন লোদী, পিতা-হাজী আব্দুল গনি লোদী, সোবহানীঘাট, বিশ্বরোড, সিলেট।



৮-৯-২০২১

মোঃ মাসুদ রানা
উপ-পরিচালক (এটিএস)



বাংলাদেশ বেসামরিক বিমান চলাচল কর্তৃপক্ষ
সদর দপ্তর, কুর্মিটোলা, ঢাকা-১২২৯।
www.caab.gov.bd
সদস্য (এটিএম) এর দপ্তর



স্মারক নম্বর: ৩০.৩১.০০০০.১৪৪.০২.০০৭.২১.৫৮৭

তারিখ: ২৪ ভাদ্র ১৪২৮

০৮ সেপ্টেম্বর ২০২১

বিষয়: স্থাপনা/ভবন নির্মাণে উচ্চতার ছাড়পত্র প্রসংগে।

সূত্র: নং-১২৩২, তারিখঃ ১২/০৮/২০২১খ্রিঃ।

০১। উপর্যুক্ত বিষয়ে সূত্রোল্লিখিত পত্রের বরাতে (সংশ্লিষ্ট অন্যান্য সরকারী সংস্থা/বিভাগের অনাপত্তি সাপেক্ষে) প্রস্তাবিত স্থানে কুমিল্লা বিমানবন্দরের OLS এর আলোকে ANO (AD) A1 এবং ICAO Annex-14 এর নিয়ম অনুযায়ী নিম্নেবর্ণিত হকে প্রদর্শিত সর্বোচ্চ প্রাপ্য উচ্চতা কর্তৃপক্ষ কর্তৃক অনুমোদিত হয়েছে।

ক্রমিক নং	স্থাপনা/ভবন নির্মাণের প্রস্তাবিত স্থান/জমির তফসিল	কুমিল্লা বিমানবন্দরের এরোড্রাম এলিভেশন হতে অনুমোদিত উচ্চতা
(ক)	ভৌগলিক স্থানাংক: ২৩ডিগ্রী ২৭মিনিট ৫৮.৪৭সেকেন্ড উত্তর, ৯১ডিগ্রী ১০মিনিট ০৪.৯১সেকেন্ড পূর্ব, মৌজা-ধর্মপুর, বি, এস দাগ নং-৫০৮, ৫০৯, ৫১০, ৫১১, কুমিল্লা।	১৫০(একশত পঞ্চাশ)ফুট

০২। স্থাপনা/ভবন নির্মাণে নির্মাণকারী ব্যক্তি/গোষ্ঠী/সংস্থা/প্রতিষ্ঠানকে নিম্নেবর্ণিত শর্ত সমূহ অবশ্যই পালন করতে হবে:

(ক) স্থাপনা/ভবনের সিঁড়িঘর, জলাধার, লিফট, এন্টেনা (যদি থাকে), খুঁটি, প্রতিবন্ধক বাতি ইত্যাদিসহ মোট উচ্চতা অনুমোদিত উচ্চতার মধ্যে সীমাবদ্ধ রাখতে হবে।

(খ) নির্মাণ কাজের জন্য ফ্রেন বা তদজাতীয় কোন যন্ত্রপাতি ব্যবহার করলে সেগুলোও উক্ত উচ্চতার মধ্যে সীমিত রাখতে হবে।

(গ) স্থাপনা/ভবনের চুড়ায় (প্রযোজ্য ক্ষেত্রে) লাল প্রতিবন্ধক বাতি সূর্যাস্ত হতে সূর্যোদয় পর্যন্ত এবং খারাপ আবহাওয়ায় জ্বালিয়ে রাখতে হবে।

০৩। কুমিল্লা বিমানবন্দরের এরোড্রাম এলিভেশন (Mean Sea Level হতে উচ্চতা)-কে ভিত্তি বিবেচনায় উক্ত স্থানে অবকাঠামো নির্মাণের প্রাপ্য উচ্চতা নির্ধারণ করা হয়েছে। সুতরাং নির্মাণ স্থানের এলিভেশন ২৫ ফুটের অতিরিক্ত হলে, অতিরিক্ত উচ্চতা অত্র পত্রের মাধ্যমে প্রদত্ত উচ্চতা হতে বাদ দিয়ে প্রস্তাবিত অবকাঠামো নির্মাণ করতে হবে।

০৪। কুমিল্লা সিটি কর্পোরেশন/নকশা অনুমোদনকারী সংস্থা প্রস্তাবিত স্থানে উপরোক্ত শর্তাবলীর আলোকে অনুমোদিত উচ্চতার মধ্যে স্থাপনা/ভবন নির্মাণ সীমিত রাখা নিশ্চিত করতে হবে।

০৫। সিএএবি'র ওয়েবসাইট (www.caab.gov.bd)-এ প্রকাশিত অনুমোদিত উচ্চতার ছাড়পত্রটি যাচাই করণের জন্য রাজধানী উন্নয়ন কর্তৃপক্ষ/নকশা অনুমোদনকারী সংস্থাকে অনুরোধ করা যাচ্ছে।

৮-৯-২০২১

মোঃ মাসুদ রানা
উপ-পরিচালক (এটিএস)


মেয়র/ প্রশাসক, কুমিল্লা সিটি কর্পোরেশন, কুমিল্লা।

স্মারক নম্বর: ৩০.৩১.০০০০.১৪৪.০২.০০৭.২১.৫৮৭/১(৪)

তারিখ: ২৪ ভাদ্র ১৪২৮
০৮ সেপ্টেম্বর ২০২১

সদয় অবগতি ও কার্যার্থে প্রেরণ করা হল:

- ১) পরিচালক (সিএনএস) (অতিরিক্ত দায়িত্ব), পরিচালক(সিএনএস) এর দপ্তর, বাংলাদেশ বেসামরিক বিমান চলাচল কর্তৃপক্ষ (ওয়েব সাইটে প্রকাশের জন্য অনুরোধ করা হল)।
- ২) বিমানবন্দর ব্যবস্থাপক, কুমিল্লা বিমানবন্দর, কুমিল্লা।
- ৩) নির্বাহী প্রকৌশলী(চঃ দাঃ), কুমিল্লা সিটি কর্পোরেশন, কুমিল্লা।
- ৪) জনাব আব্দুল খালেক ভূঁইয়া গং, হোল্ডিং নং-০৪৫০, ওয়েস্টার্ন টাওয়ার, বাগিচাগাঁও, কুমিল্লা সদর, কুমিল্লা।



৮-৯-২০২১

মোঃ মাসুদ রানা
উপ-পরিচালক (এটিএস)



বাংলাদেশ বেসামরিক বিমান চলাচল কর্তৃপক্ষ
সদর দপ্তর, কুর্মিটোলা, ঢাকা-১২২৯।
www.caab.gov.bd
সদস্য (এটিএম) এর দপ্তর



স্মারক নম্বর: ৩০.৩১.০০০০.১৪৪.০২.০০৭.২১.৫৮৮

তারিখ: ২৪ ভাদ্র ১৪২৮

০৮ সেপ্টেম্বর ২০২১

বিষয়: স্থাপনা/ভবন নির্মাণে উচ্চতার ছাড়পত্র প্রসংগে।

সূত্র: নং-৫৯০/২১, তারিখঃ ১৬/০৮/২০২১খিঃ।

০১। উপর্যুক্ত বিষয়ে সূত্রোল্লিখিত পত্রের বরাতে (সংশ্লিষ্ট অন্যান্য সরকারী সংস্থা/বিভাগের অনাপত্তি সাপেক্ষে) প্রস্তাবিত স্থানে কুমিল্লা বিমানবন্দরের OLS এর আলোকে ANO (AD) A1 এবং ICAO Annex-14 এর নিয়ম অনুযায়ী নিম্নেবর্ণিত হকে প্রদর্শিত সর্বোচ্চ প্রাপ্য উচ্চতা কর্তৃপক্ষ কর্তৃক অনুমোদিত হয়েছে।

ক্রমিক নং	স্থাপনা/ভবন নির্মাণের প্রস্তাবিত স্থান/জমির তফসিল	কুমিল্লা বিমানবন্দরের এরোড্রাম এলিভেশন হতে অনুমোদিত উচ্চতা
(ক)	ভৌগলিক স্থানাংক: ২৩ডিগ্রী ২৬মিনিট ৫৬.৬৯সেকেন্ড উত্তর, ৯১ডিগ্রী ০৯মিনিট ৪৯.২৪সেকেন্ড পূর্ব, মৌজা-ধর্মপুর, বি, এস দাগ নং-৪৫২, কুমিল্লা।	১৫০(একশত পঞ্চাশ)ফুট

০২। স্থাপনা/ভবন নির্মাণে নির্মাণকারী ব্যক্তি/গোষ্ঠী/সংস্থা/প্রতিষ্ঠানকে নিম্নেবর্ণিত শর্ত সমূহ অবশ্যই পালন করতে হবে:

(ক) স্থাপনা/ভবনের সিঁড়িঘর, জলাধার, লিফট, এন্টেনা (যদি থাকে), খুঁটি, প্রতিবন্ধক বাতি ইত্যাদিসহ মোট উচ্চতা অনুমোদিত উচ্চতার মধ্যে সীমাবদ্ধ রাখতে হবে।

(খ) নির্মাণ কাজের জন্য ফ্রেন বা তদজাতীয় কোন যন্ত্রপাতি ব্যবহার করলে সেগুলোও উক্ত উচ্চতার মধ্যে সীমিত রাখতে হবে।

(গ) স্থাপনা/ভবনের চুড়ায় (প্রযোজ্য ক্ষেত্রে) লাল প্রতিবন্ধক বাতি সূর্যাস্ত হতে সূর্যোদয় পর্যন্ত এবং খারাপ আবহাওয়ায় জ্বালিয়ে রাখতে হবে।

০৩। কুমিল্লা বিমানবন্দরের এরোড্রাম এলিভেশন (Mean Sea Level হতে উচ্চতা)-কে ভিত্তি বিবেচনায় উক্ত স্থানে অবকাঠামো নির্মাণের প্রাপ্য উচ্চতা নির্ধারণ করা হয়েছে। সুতরাং নির্মাণ স্থানের এলিভেশন ২৫ ফুটের অতিরিক্ত হলে, অতিরিক্ত উচ্চতা অত্র পত্রের মাধ্যমে প্রদত্ত উচ্চতা হতে বাদ দিয়ে প্রস্তাবিত অবকাঠামো নির্মাণ করতে হবে।

০৪। কুমিল্লা সিটি কর্পোরেশন/নকশা অনুমোদনকারী সংস্থা প্রস্তাবিত স্থানে উপরোক্ত শর্তাবলীর আলোকে অনুমোদিত উচ্চতার মধ্যে স্থাপনা/ভবন নির্মাণ সীমিত রাখা নিশ্চিত করতে হবে।

০৫। সিএএবি'র ওয়েবসাইট (www.caab.gov.bd)-এ প্রকাশিত অনুমোদিত উচ্চতার ছাড়পত্রটি যাচাই করণের জন্য রাজধানী উন্নয়ন কর্তৃপক্ষ/নকশা অনুমোদনকারী সংস্থাকে অনুরোধ করা যাচ্ছে।

৮-৯-২০২১

মোঃ মাসুদ রানা
উপ-পরিচালক (এটিএস)


চেয়ারম্যান, ০৩ নং-(দঃ) দুর্গাপুর মডেল ইউনিয়ন
পরিষদ, গ্রাম-খেতাসার, উপজেলা-আদর্শ সদর, কুমিল্লা।

স্মারক নম্বর: ৩০.৩১.০০০০.১৪৪.০২.০০৭.২১.৫৮৮/১(৩)

তারিখ: ২৪ ভাদ্র ১৪২৮
০৮ সেপ্টেম্বর ২০২১

সদয় অবগতি ও কার্যার্থে প্রেরণ করা হল:

- ১) পরিচালক (সিএনএস) (অতিরিক্ত দায়িত্ব), পরিচালক(সিএনএস) এর দপ্তর, বাংলাদেশ বেসামরিক বিমান
চলাচল কর্তৃপক্ষ (ওয়েব সাইটে প্রকাশের জন্য অনুরোধ করা হল)।
- ২) বিমানবন্দর ব্যবস্থাপক, কুমিল্লা বিমানবন্দর, কুমিল্লা।
- ৩) জনাব মোহাম্মদ ইব্রাহিম খলিল, ইনসারফ গার্ডেন সিটি, দৌলতপুর, আদর্শ সদর, কুমিল্লা।



৮-৯-২০২১

মোঃ মাসুদ রানা
উপ-পরিচালক (এটিএস)



বাংলাদেশ বেসামরিক বিমান চলাচল কর্তৃপক্ষ
সদর দপ্তর, কুর্মিটোলা, ঢাকা-১২২৯।
www.caab.gov.bd
সদস্য (এটিএম) এর দপ্তর



স্মারক নম্বর: ৩০.৩১.০০০০.১৪৪.০২.০০৭.২১.৫৮৯

তারিখ: ২৪ ভাদ্র ১৪২৮

০৮ সেপ্টেম্বর ২০২১

বিষয়: স্থাপনা/ভবন নির্মাণে উচ্চতার ছাড়পত্র প্রসংগে।

সূত্র: নং-১২৩০, তারিখঃ ১২/০৮/২০২১খ্রিঃ।

০১। উপর্যুক্ত বিষয়ে সূত্রোল্লিখিত পত্রের বরাতে (সংশ্লিষ্ট অন্যান্য সরকারী সংস্থা/বিভাগের অনাপত্তি সাপেক্ষে) প্রস্তাবিত স্থানে কুমিল্লা বিমানবন্দরের OLS এর আলোকে ANO (AD) A1 এবং ICAO Annex-14 এর নিয়ম অনুযায়ী নিম্নেবর্ণিত ছকে প্রদর্শিত সর্বোচ্চ প্রাপ্য উচ্চতা কর্তৃপক্ষ কর্তৃক অনুমোদিত হয়েছে।

ক্রমিক নং	স্থাপনা/ভবন নির্মাণের প্রস্তাবিত স্থান/জমির তফসিল	কুমিল্লা বিমানবন্দরের এরোড্রাম এলিভেশন হতে অনুমোদিত উচ্চতা
(ক)	ভৌগলিক স্থানাংক: ২৩ডিগ্রী ২৬মিনিট ২৯.২২সেকেন্ড উত্তর, ৯১ডিগ্রী ১০মিনিট ২৫.৮৭সেকেন্ড পূর্ব, মৌজা-শাকতলা, বি, এস দাগ নং-৬৭৭/৫, কুমিল্লা।	১৫০(একশত পঞ্চাশ)ফুট

০২। স্থাপনা/ভবন নির্মাণে নির্মাণকারী ব্যক্তি/গোষ্ঠী/সংস্থা/প্রতিষ্ঠানকে নিম্নেবর্ণিত শর্ত সমূহ অবশ্যই পালন করতে হবে:

(ক) স্থাপনা/ভবনের সিঁড়িঘর, জলাধার, লিফট, এন্টেনা (যদি থাকে), খুঁটি, প্রতিবন্ধক বাতি ইত্যাদিসহ মোট উচ্চতা অনুমোদিত উচ্চতার মধ্যে সীমাবদ্ধ রাখতে হবে।

(খ) নির্মাণ কাজের জন্য ফ্রেন বা তদজাতীয় কোন যন্ত্রপাতি ব্যবহার করলে সেগুলোও উক্ত উচ্চতার মধ্যে সীমিত রাখতে হবে।

(গ) স্থাপনা/ভবনের চুড়ায় (প্রযোজ্য ক্ষেত্রে) লাল প্রতিবন্ধক বাতি সূর্যাস্ত হতে সূর্যোদয় পর্যন্ত এবং খারাপ আবহাওয়ায় জ্বালিয়ে রাখতে হবে।

০৩। কুমিল্লা বিমানবন্দরের এরোড্রাম এলিভেশন (Mean Sea Level হতে উচ্চতা)-কে ভিত্তি বিবেচনায় উক্ত স্থানে অবকাঠামো নির্মাণের প্রাপ্য উচ্চতা নির্ধারণ করা হয়েছে। সুতরাং নির্মাণ স্থানের এলিভেশন ২৫ ফুটের অতিরিক্ত হলে, অতিরিক্ত উচ্চতা অত্র পত্রের মাধ্যমে প্রদত্ত উচ্চতা হতে বাদ দিয়ে প্রস্তাবিত অবকাঠামো নির্মাণ করতে হবে।

০৪। কুমিল্লা সিটি কর্পোরেশন/নকশা অনুমোদনকারী সংস্থা প্রস্তাবিত স্থানে উপরোক্ত শর্তাবলীর আলোকে অনুমোদিত উচ্চতার মধ্যে স্থাপনা/ভবন নির্মাণ সীমিত রাখা নিশ্চিত করতে হবে।

০৫। সিএএবি'র ওয়েবসাইট (www.caab.gov.bd)-এ প্রকাশিত অনুমোদিত উচ্চতার ছাড়পত্রটি যাচাই করণের জন্য রাজধানী উন্নয়ন কর্তৃপক্ষ/নকশা অনুমোদনকারী সংস্থাকে অনুরোধ করা যাচ্ছে।

৮-৯-২০২১
মোঃ মাসুদ রানা
উপ-পরিচালক (এটিএস)


মেয়র/ প্রশাসক, কুমিল্লা সিটি কর্পোরেশন, কুমিল্লা।

স্মারক নম্বর: ৩০.৩১.০০০০.১৪৪.০২.০০৭.২১.৫৮৯/১(৪)

তারিখ: ২৪ ভাদ্র ১৪২৮
০৮ সেপ্টেম্বর ২০২১

সদয় অবগতি ও কার্যার্থে প্রেরণ করা হল:

- ১) পরিচালক (সিএনএস) (অতিরিক্ত দায়িত্ব), পরিচালক(সিএনএস) এর দপ্তর, বাংলাদেশ বেসামরিক বিমান চলাচল কর্তৃপক্ষ (ওয়েব সাইটে প্রকাশের জন্য অনুরোধ করা হল)।
- ২) বিমানবন্দর ব্যবস্থাপক, কুমিল্লা বিমানবন্দর, কুমিল্লা।
- ৩) নির্বাহী প্রকৌশলী(চঃ দাঃ), কুমিল্লা সিটি কর্পোরেশন, কুমিল্লা।
- ৪) জনাব মজিবুর রহমান, ব্যবস্থাপনা পরিচালক, মর্ডান হসপিটাল (প্রাঃ), শাকতলা, সদর দক্ষিন, কুমিল্লা।



৮-৯-২০২১
মোঃ মাসুদ রানা
উপ-পরিচালক (এটিএস)



বাংলাদেশ বেসামরিক বিমান চলাচল কর্তৃপক্ষ

সদর দপ্তর, কুর্মিটোলা, ঢাকা-১২২৯।

www.caab.gov.bd

সদস্য (এটিএম) এর দপ্তর



স্মারক নম্বর: ৩০.৩১.০০০০.১৪৪.০২.০০২.২১.৫৯৩

তারিখ: ২৪ ভাদ্র ১৪২৮

০৮ সেপ্টেম্বর ২০২১

বিষয়: স্থাপনা/ভবন নির্মাণে উচ্চতার ছাড়পত্র প্রসংগে।

সূত্র: (ক) নং-২৫.৩৯.০০০০.১০৬.৯৯.০০৭.২০.৫০১স্বাঃ, তারিখঃ ১৭/০৮/২০২১খ্রিঃ।

(খ) নং- ২৩.০৮.০০০০.০০৮.২৩.০০১.১৭.৫৪৩, তারিখ-২৪/১০/২০১৯খ্রিঃ।

০১। উপর্যুক্ত বিষয়ে সূত্রোল্লিখিত পত্রের বরাতে (সংশ্লিষ্ট অন্যান্য সরকারী সংস্থা/বিভাগের অনাপত্তি সাপেক্ষে) প্রস্তাবিত স্থানে হযরত শাহজালাল আন্তর্জাতিক বিমানবন্দরের OLS এর আলোকে ANO (AD) A1 এবং ICAO Annex-14 এর নিয়ম অনুযায়ী নিম্নেবর্ণিত ছকে প্রদর্শিত সর্বোচ্চ প্রাপ্য উচ্চতা কর্তৃপক্ষ কর্তৃক অনুমোদিত হয়েছে।

ক্রমিক নং	স্থাপনা/ভবন নির্মাণের প্রস্তাবিত স্থান/জমির তফসিল	হযরত শাহজালাল আন্তর্জাতিক বিমানবন্দরের এরোড্রাম এলিভেশন হতে অনুমোদিত উচ্চতা
(ক)	সার্ভে অব বাংলাদেশ কর্তৃক নির্ণয়কৃত প্লটের ভৌগোলিক স্থানাংক: ২৩ডিগ্রী ৪৮মিনিট ০২.১০সেকেন্ড উত্তর, ৯০ডিগ্রী ২৬মিনিট ৫৭.০৩সেকেন্ড পূর্ব, এলিভেশন ৪.৩১মিটার (১৪.১৪ফুট) এবং প্লটের সম্মুখ রাস্তার ভৌগোলিক স্থানাংক: ২৩ডিগ্রী ৪৮মিনিট ০১.৩৫সেকেন্ড উত্তর, ৯০ডিগ্রী ২৬মিনিট ৫৭.২৩সেকেন্ড পূর্ব এলিভেশন ৬.৬৭মিটার (২১.৮৮ফুট), মৌজা-ভাটারা, সি.এস দাগ নং-২৭৬১, ২৭৬৩, ২৭৬৪, ২৭৬৫, ২৭৬৯, ২৭৭০, ২৭৭১, ২৭৭৬, ২৭৭৭, ২৭৭৮, ২৭৭৯, ২৭৮১, ২৭৬৬/২৮৪২, আর, এস দাগ নং-৭০৪০, ৭০৪১, ৭০৪২, ৭০৪৩, ৭০৪৪, ৭০৪৫, ৭০৪৬, ৭০৪৭, ৭০৪৮, ৭০৪৯, ৭০৫০, ৭০৫১, ৭০৫২, ৭০৫৯, ৭০৬০, ৭০৬১, ৭০৬২, ৭০৬৩, ৭০৬৪, ৭০৬৫, এম, এস দাগ নং-১৫৪৪৬, ১৫৪৫১, ১৫৪৫৫, ১৫৪৫৬, ১৫৪৫৭, ১৫৪৫৮, ১৫৪৫৯, ১৫৪৬২, ১৫৭০১, ১৫৭০২, ১৫৭০৩, ১৫৭০৫, ১৫৭০৬, ১৫৭০৭, ১৫৭০৮, ১৫৭০৯, ১৫৭১০, ১৫৭১১, ১৫৭১২, ১৫৭১৩, ১৫৭১৪, ১৫৭১৫, ১৫৭১৬, ১৫৭১৭, ১৫৭১৮, ১৫৭২১, থানা-সাবেক বাছা হালে ভাটারা, জেলা-ঢাকা।	৩৮৮(তিনশত আটাশ)ফুট

০২। হযরত শাহজালাল আন্তর্জাতিক বিমানবন্দরের এরোড্রাম এলিভেশন (Mean Sea Level হতে উচ্চতা)-কে ভিত্তি ধরে এবং উল্লেখিত প্লটের এলিভেশন ২৭ ফুট ধরে নিয়ে এই উচ্চতা ১৫০(একশত পঞ্চাশ)ফুটের অনুমোদন দেওয়া হয়। সূত্র 'খ' এর আলোকে বাংলাদেশ জরিপ অধিদপ্তর কর্তৃক বর্ণিত প্লটের সম্মুখ বাস্তার এলিভেশন ২১.৮৮(একশ দশমিক এক আট আট)ফুট হিসেবে প্রত্যয়ন প্রদান করা হয়। সেই প্রেক্ষিতে অনুমোদিত উচ্চতার সহিত ৫.১২(পাঁচ দশমিক এক দুই)ফুট যোগ করে প্রস্তাবিত স্থাপনা/ভবন নির্মাণ করার অনুমতি দেওয়া যেতে পারে।

০৩। স্থাপনা/ভবন নির্মাণে নির্মাণকারী ব্যক্তি/গোষ্ঠী/সংস্থা/প্রতিষ্ঠানকে নিম্নেবর্ণিত শর্ত সমূহ অবশ্যই পালন করতে হবে:


(ক) স্থাপনা/ভবনের সিঁড়িঘর, জলাধার, লিফট, এন্টেনা (যদি থাকে), খুঁটি, প্রতিবন্ধক বাতি ইত্যাদিসহ মোট উচ্চতা অনুমোদিত উচ্চতার মধ্যে সীমাবদ্ধ রাখতে হবে।

(খ) নির্মাণ কাজের জন্য ফ্রেন বা তদজাতীয় কোন যন্ত্রপাতি ব্যবহার করলে সেগুলোও উক্ত উচ্চতার মধ্যে সীমিত রাখতে হবে।

(গ) স্থাপনা/ভবনের চুড়ায় (প্রযোজ্য ক্ষেত্রে) লাল প্রতিবন্ধক বাতি সূর্যাস্ত হতে সূর্যোদয় পর্যন্ত এবং খারাপ আবহাওয়ায় জ্বালিয়ে রাখতে হবে।

০৪। রাজধানী উন্নয়ন কর্তৃপক্ষ/নকশা অনুমোদনকারী সংস্থা প্রস্তাবিত স্থানে উপরোক্ত শর্তাবলীর আলোকে অনুমোদিত উচ্চতার মধ্যে স্থাপনা/ভবন নির্মাণ সীমিত রাখা নিশ্চিত করতে হবে।

০৫। সিএএবি'র ওয়েবসাইট (www.caab.gov.bd)-এ প্রকাশিত অনুমোদিত উচ্চতার ছাড়পত্রটি যাচাই করণের জন্য রাজধানী উন্নয়ন কর্তৃপক্ষ/নকশা অনুমোদনকারী সংস্থাকে অনুরোধ করা যাচ্ছে।



৮-৯-২০২১

মোঃ মাসুদ রানা

উপ-পরিচালক (এটিএস)

চেয়ারম্যান, রাজধানী উন্নয়ন কর্তৃপক্ষ, রাজউক ভবন,
ঢাকা।

দৃষ্টি আকর্ষণঃ অথরাইজড অফিসার, অথরাইজড অফিসার-১ (জোন-৪), রাজধানী উন্নয়ন কর্তৃপক্ষ, জোনাল অফিস,
মহাখালী, ঢাকা।

স্মারক নম্বর: ৩০.৩১.০০০০.১৪৪.০২.০০২.২১.৫৯৩/১


তারিখ: ২৪ ভাদ্র ১৪২৮

০৮ সেপ্টেম্বর ২০২১

সদয় অবগতি ও কার্যার্থে প্রেরণ করা হল:

১) পরিচালক (সিএনএস), পরিচালক(সিএনএস) এর দপ্তর, বাংলাদেশ বেসামরিক বিমান চলাচল কর্তৃপক্ষ
(ওয়েব সাইটে প্রকাশের জন্য অনুরোধ করা হল)।

২) জনাব শরীফ জহীর, ব্যবস্থাপনা পরিচালক, অনন্ত হোটেলস এন্ড রিসোর্টস লিঃ, বাড়ী নং-২০, রোড নং-৯৯,
গুলশান-০২, ঢাকা-১২১২।



৮-৯-২০২১

মোঃ মাসুদ রানা

উপ-পরিচালক (এটিএস)



বাংলাদেশ বেসামরিক বিমান চলাচল কর্তৃপক্ষ

সদর দপ্তর, কুর্মিটোলা, ঢাকা-১২২৯।

www.caab.gov.bd

সদস্য (এটিএম) এর দপ্তর



স্মারক নম্বর: ৩০.৩১.০০০০.১৪৪.০২.০০২.২১.৫৯৫

তারিখ: ২৪ ভাদ্র ১৪২৮

০৮ সেপ্টেম্বর ২০২১

বিষয়: ভবন/স্থাপনা নির্মাণে উচ্চতার ছাড়পত্র প্রসংগে।

সূত্র: নং-২৫.৩৯.০০০০.০৯০.৯৯.০৯১.১৯.১৪০, তারিখঃ ৩০/০৬/২০২১খ্রিঃ।

০১। উপর্যুক্ত বিষয়ে সূত্রোল্লিখিত পত্রের বরাতে (সংশ্লিষ্ট অন্যান্য সরকারী সংস্থা/বিভাগের অনাপত্তি সাপেক্ষে) প্রস্তাবিত স্থানে হযরত শাহজালাল আন্তর্জাতিক বিমানবন্দরের OLS এর আলোকে ANO (AD) A1 এবং ICAO Annex-14 এর নিয়ম অনুযায়ী নিম্নেবর্ণিত ছকে প্রদর্শিত সর্বোচ্চ প্রাপ্য উচ্চতা কর্তৃপক্ষ কর্তৃক অনুমোদিত হয়েছে।

ক্রমিক নং	স্থাপনা/ভবন নির্মাণের প্রস্তাবিত স্থান/জমির তফসিল	হযরত শাহজালাল আন্তর্জাতিক বিমানবন্দরের এরোড্রাম এলিভেশন হতে অনুমোদিত উচ্চতা
(ক)	ভৌগলিক স্থানাংক: ২৩ডিগ্রী ৫১মিনিট ৫১.৮২সেকেন্ড উত্তর, ৯০ডিগ্রী ২৩মিনিট ৩১.৩২সেকেন্ড পূর্ব, প্লট-০৩, রোড-০১, সেক্টর নং-০৫, উত্তরা আবাসিক এলাকা, ঢাকা।	১৪৭(একশত সাতচল্লিশ)ফুট

০২। স্থাপনা/ভবন নির্মাণে নির্মাণকারী ব্যক্তি/গোষ্ঠী/সংস্থা/প্রতিষ্ঠানকে নিম্নেবর্ণিত শর্ত সমূহ অবশ্যই পালন করতে হবে: (ক) স্থাপনা/ভবনের সিঁড়িঘর, জলাধার, লিফট, এন্টেনা (যদি থাকে), খুঁটি, প্রতিবন্ধক বাতি ইত্যাদিসহ মোট উচ্চতা অনুমোদিত উচ্চতার মধ্যে সীমাবদ্ধ রাখতে হবে।

(খ) নির্মাণ কাজের জন্য ফ্রেন বা তদজাতীয় কোন যন্ত্রপাতি ব্যবহার করলে সেগুলোও উক্ত উচ্চতার মধ্যে সীমিত রাখতে হবে।

(গ) স্থাপনা/ভবনের চুড়ায় (প্রযোজ্য ক্ষেত্রে) লাল প্রতিবন্ধক বাতি সূর্যাস্ত হতে সূর্যোদয় পর্যন্ত এবং খারাপ আবহাওয়ায় জ্বালিয়ে রাখতে হবে।

০৩। হযরত শাহজালাল আন্তর্জাতিক বিমানবন্দরের এরোড্রাম এলিভেশন (Mean Sea Level হতে উচ্চতা)-কে ভিত্তি বিবেচনায় উক্ত স্থানে অবকাঠামো নির্মাণের প্রাপ্য উচ্চতা নির্ধারণ করা হয়েছে। সুতরাং নির্মাণ স্থানের এলিভেশন ২৭ ফুটের অতিরিক্ত হলে, অতিরিক্ত উচ্চতা অত্র পত্রের মাধ্যমে প্রদত্ত উচ্চতা হতে বাদ দিয়ে প্রস্তাবিত অবকাঠামো নির্মাণ করতে হবে।

০৪। রাজধানী উন্নয়ন কর্তৃপক্ষ/নকশা অনুমোদনকারী সংস্থা প্রস্তাবিত স্থানে উপরোক্ত শর্তাবলীর আলোকে অনুমোদিত উচ্চতার মধ্যে স্থাপনা/ভবন নির্মাণ সীমিত রাখা নিশ্চিত করতে হবে।

০৫। সিএএবি'র ওয়েবসাইট (www.caab.gov.bd)-এ প্রকাশিত অনুমোদিত উচ্চতার ছাড়পত্রটি যাচাই করণের জন্য রাজধানী উন্নয়ন কর্তৃপক্ষ/নকশা অনুমোদনকারী সংস্থাকে অনুরোধ করা যাচ্ছে।

৮-৯-২০২১
মোঃ মাসুদ রানা
উপ-পরিচালক (এটিএস)

চেয়ারম্যান, রাজধানী উন্নয়ন কর্তৃপক্ষ, রাজউক ভবন,
ঢাকা।


দৃষ্টি আকর্ষণঃ অথরাইজড অফিসার, অথরাইজড অফিসার-১ (জোন-২), রাজধানী উন্নয়ন কর্তৃপক্ষ, জোনাল অফিস,
উত্তরা, ঢাকা।

স্মারক নম্বর: ৩০.৩১.০০০০.১৪৪.০২.০০২.২১.৫৯৫/১(২)

তারিখ: ২৪ ভাদ্র ১৪২৮
০৮ সেপ্টেম্বর ২০২১

সদয় অবগতি ও কার্যার্থে প্রেরণ করা হল:

- ১) পরিচালক (সিএনএস), পরিচালক(সিএনএস) এর দপ্তর, বাংলাদেশ বেসামরিক বিমান চলাচল কর্তৃপক্ষ
(ওয়েবসাইটে প্রকাশের জন্য অনুরোধ করা হল)।
- ২) জনাব লিটন মিয়াজী, ব্যবস্থাপনা পরিচালক, কুমিল্লা হোল্ডিংস লিঃ, সাং-বাড়ী নং-০৩, রোড নং-০১, সেক্টর
নং-০৫, উত্তরা আবাসিক এলাকা, ঢাকা।



৮-৯-২০২১
মোঃ মাসুদ রানা
উপ-পরিচালক (এটিএস)



বাংলাদেশ বেসামরিক বিমান চলাচল কর্তৃপক্ষ

সদর দপ্তর, কুর্মিটোলা, ঢাকা-১২২৯।

www.caab.gov.bd

সদস্য (এটিএম) এর দপ্তর



স্মারক নম্বর: ৩০.৩১.০০০০.১৪৪.০২.০০৮.২১.৫৯৬

তারিখ: ২৪ ভাদ্র ১৪২৮

০৮ সেপ্টেম্বর ২০২১

বিষয়: স্থাপনা/ভবন নির্মাণে উচ্চতার ছাড়পত্র প্রসংগে।

সূত্র: নং-১৬.০২.০১২.০১৩.২০১৬.১১৯৬, তারিখঃ ০৪/০৩/২০২১খ্রিঃ।

উপর্যুক্ত বিষয়ে সূত্রোল্লিখিত পত্রের বরাতে জানানো যাচ্ছে যে, প্রস্তাবিত জমির ভৌগোলিক স্থানাংক: ২৩ডিগ্রী ১৬মিনিট ৩৯.৮৭সেকেন্ড উত্তর, ৮৯ডিগ্রী ১২মিনিট ০৫.৩৭সেকেন্ড পূর্ব, মৌজা-বেজপাড়া, এস, এ দাগ নং-১০২, আর, এস দাগ নং-১১৩/১৪০, ১১৩/১৪১, যশোর এর পত্রে প্রদত্ত জমির তফসিল এর সাথে ভৌগোলিক স্থানাংকের মিল না থাকায় উচ্চতার ছাড়পত্র প্রদান করা সম্ভব হচ্ছে না।

উচ্চতার ছাড়পত্র প্রাপ্তির লক্ষ্যে বর্ণিত প্লটের সঠিক ভৌগোলিক স্থানাংক সহ পুনরায় আবেদন করার জন্য অনুরোধ করা হলো।

৮-৯-২০২১

মোঃ মাসুদ রানা

উপ-পরিচালক (এটিএস)

প্যানেল মেয়র-৩, যশোর

পৌরসভা, যশোর।

স্মারক নম্বর: ৩০.৩১.০০০০.১৪৪.০২.০০৮.২১.৫৯৬/১

তারিখ: ২৪ ভাদ্র ১৪২৮

০৮ সেপ্টেম্বর ২০২১

সদয় অবগতি ও কার্যার্থে প্রেরণ করা হল:

১) পরিচালক (সিএনএস), পরিচালক(সিএনএস) এর দপ্তর, বাংলাদেশ বেসামরিক বিমান চলাচল কর্তৃপক্ষ(ওয়েবসাইটে প্রকাশের জন্য অনুরোধ করা হল)।

২) সৈয়দ শাহজাহান আলী, পিতা: সৈয়দ এবাদত আলী, ঠিকানা: কেশবলাল রোড, ডাকঘর: যশোর, থানা: কোতয়ালী, জেলা: যশোর।

৮-৯-২০২১
মোঃ মাসুদ রানা
উপ-পরিচালক (এটিএস)



বাংলাদেশ বেসামরিক বিমান চলাচল কর্তৃপক্ষ
সদর দপ্তর, কুর্মিটোলা, ঢাকা-১২২৯।
www.caab.gov.bd
সদস্য (এটিএম) এর দপ্তর



স্মারক নম্বর: ৩০.৩১.০০০০.১৪৪.০২.০০৩.২১.৬০১

তারিখ: ২৪ ভাদ্র ১৪২৮

০৮ সেপ্টেম্বর ২০২১

বিষয়: স্থাপনা/ভবন নির্মাণে উচ্চতার ছাড়পত্র প্রসংগে।

সূত্র: নং-জিউপ/৫৮/২০-২১, তারিখ:- ০৮/০৬/২০২১খ্রিঃ।

১। উপর্যুক্ত বিষয়ে সূত্রোল্লিখিত পত্রের বরাতে (সংশ্লিষ্ট অন্যান্য সরকারী সংস্থা/বিভাগের অনাপত্তি সাপেক্ষে) প্রস্তাবিত স্থানে তেজগাঁও বিমানবন্দরের OLS এর আলোকে ANO (AD) A1 এবং ICAO Annex-14 এর নিয়ম অনুযায়ী নিম্নবর্ণিত ছকে প্রদর্শিত সর্বোচ্চ প্রাপ্য উচ্চতা কর্তৃপক্ষ কর্তৃক অনুমোদিত হয়েছে।

ক্রমিক নং	স্থাপনা/ভবন নির্মাণের প্রস্তাবিত স্থান/জমির তফসিল	তেজগাঁও বিমানবন্দরের এরোড্রাম এলিভেশন হতে অনুমোদিত উচ্চতা
(ক)	ভৌগলিক স্থানাংক: (২৩.৭০৭০৬৬ডিগ্রী) ২৩ডিগ্রী ৪২মিনিট ২৫.৪৪সেকেন্ড উত্তর, (৯০.৩৯১৬৩৭ডিগ্রী) ৯০ডিগ্রী ২৩মিনিট ৪৬.৯৩সেকেন্ড পূর্ব, মৌজা-জিনজিরা, সি,এস ও এস,এ দাগ নং-২২৮, ২২৯, ২৩০, আর,এস দাগ নং-৮৪৪, ৮৪৫, ৮৫৩, উপজেলা-কেরানীগঞ্জ, জেলা-ঢাকা।	১৩৫(একশত পঁয়ত্রিশ)ফুট

০২। স্থাপনা/ভবন নির্মাণে নির্মাণকারী ব্যক্তি/গোষ্ঠী/সংস্থা/প্রতিষ্ঠানকে নিম্নবর্ণিত শর্ত সমূহ অবশ্যই পালন করতে হবে:

(ক) স্থাপনা/ভবনের সিঁড়িঘর, জলাধার, লিফট, এন্টেনা (যদি থাকে), খুঁটি, প্রতিবন্ধক বাতি ইত্যাদিসহ মোট উচ্চতা অনুমোদিত উচ্চতার মধ্যে সীমাবদ্ধ রাখতে হবে।


(খ) নির্মাণ কাজের জন্য ফ্রেন বা তদজাতীয় কোন যন্ত্রপাতি ব্যবহার করলে সেগুলোও উক্ত উচ্চতার মধ্যে সীমিত রাখতে হবে।

(গ) স্থাপনা/ভবনের চুড়ায় (প্রযোজ্য ক্ষেত্রে) লাল প্রতিবন্ধক বাতি সূর্যাস্ত হতে সূর্যোদয় পর্যন্ত এবং খারাপ আবহাওয়ায় জ্বালিয়ে রাখতে হবে।

০৩। তেজগাঁও বিমানবন্দরের এরোড্রাম এলিভেশন (Mean Sea Level হতে উচ্চতা)-কে ভিত্তি বিবেচনায় উক্ত স্থানে অবকাঠামো নির্মাণের প্রাপ্য উচ্চতা নির্ধারণ করা হয়েছে। সুতরাং নির্মাণ স্থানের এলিভেশন ২৪ ফুটের অতিরিক্ত হলে, অতিরিক্ত উচ্চতা অত্র পত্রের মাধ্যমে প্রদত্ত উচ্চতা হতে বাদ দিয়ে প্রস্তাবিত অবকাঠামো নির্মাণ করতে হবে।

০৪। রাজধানী উন্নয়ন কর্তৃপক্ষ/নকশা অনুমোদনকারী সংস্থা প্রস্তাবিত স্থানে উপরোক্ত শর্তাবলীর আলোকে অনুমোদিত উচ্চতার মধ্যে স্থাপনা/ভবন নির্মাণ সীমিত রাখা নিশ্চিত করতে হবে।

০৫। সিএএবি'র ওয়েবসাইট (www.caab.gov.bd)-এ প্রকাশিত অনুমোদিত উচ্চতার ছাড়পত্রটি যাচাই করণের জন্য রাজধানী উন্নয়ন কর্তৃপক্ষ/নকশা অনুমোদনকারী সংস্থাকে অনুরোধ করা যাচ্ছে।



৮-৯-২০২১

মোঃ মাসুদ রানা
উপ-পরিচালক (এটিএস)


চেয়ারম্যান, জিনজিরা ইউনিয়ন পরিষদ, উপজেলা ও
ডাকঘরঃ কেরানীগঞ্জ, থানা-কেরানীগঞ্জ মডেল, জেলা-
ঢাকা।

স্মারক নম্বর: ৩০.৩১.০০০০.১৪৪.০২.০০৩.২১.৬০১/১(৩)

তারিখ: ২৪ ভাদ্র ১৪২৮
০৮ সেপ্টেম্বর ২০২১

সদয় অবগতি ও কার্যার্থে প্রেরণ করা হল:

- ১) চেয়ারম্যান, রাজধানী উন্নয়ন কর্তৃপক্ষ, রাজউক ভবন, ঢাকা।
- ২) পরিচালক (সিএনএস), পরিচালক(সিএনএস) এর দপ্তর, বাংলাদেশ বেসামরিক বিমান চলাচল কর্তৃপক্ষ
(ওয়েবসাইটে প্রকাশের জন্য অনুরোধ করা হল)।
- ৩) জনাব আকতার জেলানী (খোকন), পিতাঃ মরহুম মোহাম্মদ মিয়া, মাতাঃ মরহুম তহরা খাতুন, গ্রামঃ ৩১/২,
জিনজিরা হাফেজ রোড, পোঃ-কেরানীগঞ্জ, উপজেলা-কেরানীগঞ্জ, জেলা-ঢাকা।



৮-৯-২০২১

মোঃ মাসুদ রানা
উপ-পরিচালক (এটিএস)