



বাংলাদেশ বেসামরিক বিমান চলাচল কর্তৃপক্ষ
সদর দপ্তর, কুর্মিটোলা, ঢাকা-১২২৯।
www.caab.gov.bd
এয়ার ট্রাফিক ম্যানেজমেন্ট বিভাগ



স্মারক নম্বর: ৩০.৩১.০০০০.১৪৪.০২.০০২.২১.১২০

তারিখ: ৯ অগ্রহায়ণ ১৪২৮

২৪ নভেম্বর ২০২১

বিষয়: স্থাপনা/ভবন নির্মাণে উচ্চতার ছাড়পত্র প্রসঙ্গে।

সূত্র: নং-২৫.৩৯.০০০০.০৯০.৯৯.০৯১.১৯-২২৭, তারিখ: ১৭/১০/২০২১খ্রিঃ।

১। উপর্যুক্ত বিষয়ে সূত্রোল্লিখিত পত্রের বরাতে (সংশ্লিষ্ট অন্যান্য সরকারী সংস্থা/বিভাগের অনাপত্তি সাপেক্ষে) প্রস্তাবিত স্থানে হযরত শাহজালাল আন্তর্জাতিক বিমানবন্দরের OLS এর আলোকে ANO (AD) A1 এবং ICAO Annex-14 এর নিয়ম অনুযায়ী নিম্নবর্ণিত হকে প্রদর্শিত সর্বোচ্চ প্রাপ্য উচ্চতা কর্তৃপক্ষ কর্তৃক অনুমোদিত হয়েছে।

ক্রমিক নং	স্থাপনা/ভবন নির্মাণের প্রস্তাবিত স্থান/জমির তফসিল	হযরত শাহজালাল আন্তর্জাতিক বিমানবন্দরের এরোড্রাম এলিভেশন হতে অনুমোদিত উচ্চতা
(ক)	ভৌগলিক স্থানাংক: ২৩ডিগ্রী ৫২মিনিট ১০.৩৯০৮সেকেন্ড উত্তর, ৯০ডিগ্রী ২২মিনিট ৫১.৫৭৪৮সেকেন্ড পূর্ব, প্লট-৪৪, রোড-০৪, সেক্টর-১২, উত্তরা আবাসিক এলাকা, ঢাকা।	৫৫(পঞ্চাশ) ফুট

০২। স্থাপনা/ভবন নির্মাণে নির্মাণকারী ব্যক্তি/গোষ্ঠী/সংস্থা/প্রতিষ্ঠানকে নিম্নবর্ণিত শর্ত সমূহ অবশ্যই পালন করতে হবে:

(ক) স্থাপনা/ভবনের সিঁড়িঘর, জলাধার, লিফট, এন্টেনা (যদি থাকে), খুঁটি, প্রতিবন্ধক বাতি ইত্যাদিসহ মোট উচ্চতা অনুমোদিত উচ্চতার মধ্যে সীমাবদ্ধ রাখতে হবে।

(খ) নির্মাণ কাজের জন্য ফ্রেন বা তদজাতীয় কোন যন্ত্রপাতি ব্যবহার করলে সেগুলোও উক্ত উচ্চতার মধ্যে সীমিত রাখতে হবে।

(গ) স্থাপনা/ভবনের চুড়ায় (প্রযোজ্য ক্ষেত্রে) লাল প্রতিবন্ধক বাতি সূর্যাস্ত হতে সূর্যোদয় পর্যন্ত এবং খারাপ আবহাওয়ায় জ্বালিয়ে রাখতে হবে।

০৩। হযরত শাহজালাল আন্তর্জাতিক বিমানবন্দরের এরোড্রাম এলিভেশন (Mean Sea Level হতে উচ্চতা)-কে ভিত্তি বিবেচনায় উক্ত স্থানে অবকাঠামো নির্মাণের প্রাপ্য উচ্চতা নির্ধারণ করা হয়েছে। সুতরাং নির্মাণ স্থানের এলিভেশন ২৭ ফুটের অতিরিক্ত হলে, অতিরিক্ত উচ্চতা অত্র পত্রের মাধ্যমে প্রদত্ত উচ্চতা হতে বাদ দিয়ে প্রস্তাবিত অবকাঠামো নির্মাণ করতে হবে।

০৪। রাজধানী উন্নয়ন কর্তৃপক্ষ/নকশা অনুমোদনকারী সংস্থা প্রস্তাবিত স্থানে উপরোক্ত শর্তাবলীর আলোকে অনুমোদিত উচ্চতার মধ্যে স্থাপনা/ভবন নির্মাণ সীমিত রাখা নিশ্চিত করতে হবে।

০৫। সিএএবি'র ওয়েবসাইট (www.caab.gov.bd)-এ প্রকাশিত অনুমোদিত উচ্চতার ছাড়পত্রটি যাচাই করণের জন্য রাজধানী উন্নয়ন কর্তৃপক্ষ/নকশা অনুমোদনকারী সংস্থাকে অনুরোধ করা যাচ্ছে।

২৪-১১-২০২১

মোঃ মাসুদ রানা

উপ-পরিচালক (এটিএস)


চেয়ারম্যান, রাজধানী উন্নয়ন কর্তৃপক্ষ, রাজউক ভবন, ঢাকা।

স্মারক নম্বর: ৩০.৩১.০০০০.১৪৪.০২.০০২.২১.১২০/১(৩)

তারিখ: ৯ অগ্রহায়ণ ১৪২৮

সদয় অবগতি ও কার্যার্থে প্রেরণ করা হল:

- ১) পরিচালক (সিএনএস), পরিচালক(সিএনএস) এর দপ্তর, বাংলাদেশ বেসামরিক বিমান চলাচল কর্তৃপক্ষ(ওয়েবসাইটে প্রকাশের জন্য অনুরোধ করা হল)।
- ২) পরিচালক, জোন-২, রাজধানী উন্নয়ন কর্তৃপক্ষ, জোনাল অফিস, উত্তরা, ঢাকা।
- ৩) জনাব গোলাম মোস্তফা সরকার, ঠিকানা- বাসা-২/২, ব্লক-১, লালমাটিয়া, মিরপুর রোড, ঢাকা-১২০৭।



২৪-১১-২০২১

মোঃ মাসুদ রানা

উপ-পরিচালক (এটিএস)



বাংলাদেশ বেসামরিক বিমান চলাচল কর্তৃপক্ষ
সদর দপ্তর, কুর্মিটোলা, ঢাকা-১২২৯।
www.caab.gov.bd
এয়ার ট্রাফিক ম্যানেজমেন্ট বিভাগ



স্মারক নম্বর: ৩০.৩১.০০০০.১৪৪.০২.০০২.২১.১২১

তারিখ: ৯ অগ্রহায়ণ ১৪২৮

২৪ নভেম্বর ২০২১

বিষয়: স্থাপনা/ভবন নির্মাণে উচ্চতার ছাড়পত্র প্রসংগে।

সূত্র: নং-২৫.৩৯.০০০০.০৯০.৯৯.০৯১.১৯-২৫১, তারিখ: ২৬/১০/২০২১খ্রিঃ।

১। উপর্যুক্ত বিষয়ে সুত্রোল্লিখিত পত্রের বরাতে (সংশ্লিষ্ট অন্যান্য সরকারী সংস্থা/বিভাগের অনাপত্তি সাপেক্ষে) প্রস্তাবিত স্থানে হযরত শাহজালাল আন্তর্জাতিক বিমানবন্দরের OLS এর আলোকে ANO (AD) A1 এবং ICAO Annex-14 এর নিয়ম অনুযায়ী নিম্নবর্ণিত ছকে প্রদর্শিত সর্বোচ্চ প্রাপ্য উচ্চতা কর্তৃপক্ষ কর্তৃক অনুমোদিত হয়েছে।

ক্রমিক নং	স্থাপনা/ভবন নির্মাণের প্রস্তাবিত স্থান/জমির তফসিল	হযরত শাহজালাল আন্তর্জাতিক বিমানবন্দরের এরোড্রাম এলিভেশন হতে অনুমোদিত উচ্চতা
(ক)	ভৌগলিক স্থানাংক: ২৩ডিগ্রী ৫১মিনিট ২২.১৪সেকেন্ড উত্তর, ৯০ডিগ্রী ২২মিনিট ৫৮.৩৭সেকেন্ড পূর্ব, মৌজা-বাউনিয়া, সি,এস দাগ নং-২৩৬১, আর,এস দাগ নং-৬৩০৪(অংশ), এম, এস দাগ নং-১১০৬২, বাউনিয়া, ঢাকা।	৯০(নব্বই)ফুট

০২। স্থাপনা/ভবন নির্মাণে নির্মাণকারী ব্যক্তি/গোষ্ঠী/সংস্থা/প্রতিষ্ঠানকে নিম্নবর্ণিত শর্ত সমূহ অবশ্যই পালন করতে হবে:

(ক) স্থাপনা/ভবনের সিঁড়িঘর, জলাধার, লিফট, এন্টেনা (যদি থাকে), খুঁটি, প্রতিবন্ধক বাতি ইত্যাদিসহ মোট উচ্চতা অনুমোদিত উচ্চতার মধ্যে সীমাবদ্ধ রাখতে হবে।

(খ) নির্মাণ কাজের জন্য ফ্রেন বা তদজাতীয় কোন যন্ত্রপাতি ব্যবহার করলে সেগুলোও উক্ত উচ্চতার মধ্যে সীমিত রাখতে হবে।

(গ) স্থাপনা/ভবনের চুড়ায় (প্রযোজ্য ক্ষেত্রে) লাল প্রতিবন্ধক বাতি সূর্যাস্ত হতে সূর্যোদয় পর্যন্ত এবং খারাপ আবহাওয়ায় জ্বালিয়ে রাখতে হবে।

০৩। হযরত শাহজালাল আন্তর্জাতিক বিমানবন্দরের এরোড্রাম এলিভেশন (Mean Sea Level হতে উচ্চতা)-কে ভিত্তি বিবেচনায় উক্ত স্থানে অবকাঠামো নির্মাণের প্রাপ্য উচ্চতা নির্ধারণ করা হয়েছে। সুতরাং নির্মাণ স্থানের এলিভেশন ২৭ ফুটের অতিরিক্ত হলে, অতিরিক্ত উচ্চতা অত্র পত্রের মাধ্যমে প্রদত্ত উচ্চতা হতে বাদ দিয়ে প্রস্তাবিত অবকাঠামো নির্মাণ করতে হবে।

০৪। রাজধানী উন্নয়ন কর্তৃপক্ষ/নকশা অনুমোদনকারী সংস্থা প্রস্তাবিত স্থানে উপরোক্ত শর্তাবলীর আলোকে অনুমোদিত উচ্চতার মধ্যে স্থাপনা/ভবন নির্মাণ সীমিত রাখা নিশ্চিত করতে হবে।

০৫। সিএএবি'র ওয়েবসাইট (www.caab.gov.bd)-এ প্রকাশিত অনুমোদিত উচ্চতার ছাড়পত্রটি যাচাই করণের জন্য রাজধানী উন্নয়ন কর্তৃপক্ষ/নকশা অনুমোদনকারী সংস্থাকে অনুরোধ করা যাচ্ছে।

২৪-১১-২০২১

মোঃ মাসুদ রানা


উপ-পরিচালক (এটিএস)

চেয়ারম্যান, রাজধানী উন্নয়ন কর্তৃপক্ষ, রাজউক ভবন, ঢাকা।

দৃষ্টি আকর্ষণঃ অথরাইজড অফিসার, অথরাইজড অফিসার-২ (জোন-২), রাজধানী উন্নয়ন কর্তৃপক্ষ, জোনাল অফিস, উত্তরা, ঢাকা।

সদয় অবগতি ও কার্যার্থে প্রেরণ করা হল:

- ১) পরিচালক (সিএনএস), পরিচালক(সিএনএস) এর দপ্তর, বাংলাদেশ বেসামরিক বিমান চলাচল কর্তৃপক্ষ(ওয়েবসাইটে প্রকাশের জন্য অনুরোধ করা হল)।
- ২) পরিচালক, জোন-২, রাজধানী উন্নয়ন কর্তৃপক্ষ, জোনাল অফিস, উত্তরা, ঢাকা।
- ৩) জনাব ফরিদুল হক গং, সাং- প্লট-২০, রোড-০২, প্রিয়াংকা সিটি, উত্তরা, ঢাকা।



২৪-১১-২০২১

মোঃ মাসুদ রানা
উপ-পরিচালক (এটিএস)



বাংলাদেশ বেসামরিক বিমান চলাচল কর্তৃপক্ষ
সদর দপ্তর, কুর্মিটোলা, ঢাকা-১২২৯।
www.caab.gov.bd
এয়ার ট্রাফিক ম্যানেজমেন্ট বিভাগ



স্মারক নম্বর: ৩০.৩১.০০০০.১৪৪.০২.০০২.২১.১২৪

তারিখ: ৮ অগ্রহায়ণ ১৪২৮

২৩ নভেম্বর ২০২১

বিষয়: স্থাপনা/ভবন নির্মাণে উচ্চতার ছাড়পত্র প্রসঙ্গে।

সূত্র: নং-২৫.৩৯.০০০০.০৯০.৯৯.০৯১.১৯-১৫৩, তারিখ: ১২/০৮/২০২১খ্রিঃ।

১। উপর্যুক্ত বিষয়ে সুত্রোল্লিখিত পত্রের বরাতে (সংশ্লিষ্ট অন্যান্য সরকারী সংস্থা/বিভাগের অনাপত্তি সাপেক্ষে) প্রস্তাবিত স্থানে হযরত শাহজালাল আন্তর্জাতিক বিমানবন্দরের OLS এর আলোকে ANO (AD) A1 এবং ICAO Annex-14 এর নিয়ম অনুযায়ী নিম্নবর্ণিত ছকে প্রদর্শিত সর্বোচ্চ প্রাপ্য উচ্চতা কর্তৃপক্ষ কর্তৃক অনুমোদিত হয়েছে।

ক্রমিক নং	স্থাপনা/ভবন নির্মাণের প্রস্তাবিত স্থান/জমির তফসিল	হযরত শাহজালাল আন্তর্জাতিক বিমানবন্দরের এরোড্রাম এলিভেশন হতে অনুমোদিত উচ্চতা
(ক)	ভৌগলিক স্থানাংক: ২৩ডিগ্রী ৫০মিনিট ৪৪.৫০সেকেন্ড উত্তর, ৯০ডিগ্রী ২৩মিনিট ১৯.৭৫সেকেন্ড পূর্ব, মৌজা-বাউনিয়া, আর,এস দাগ নং-৯১০৮(অংশ), এম,এস দাগ নং-২৫০৪৩, ২৫২০৯(অংশ), বাউনিয়া, ঢাকা।	১৫০(একশত পঞ্চাশ)ফুট

০২। স্থাপনা/ভবন নির্মাণে নির্মাণকারী ব্যক্তি/গোষ্ঠী/সংস্থা/প্রতিষ্ঠানকে নিম্নবর্ণিত শর্ত সমূহ অবশ্যই পালন করতে হবে:

(ক) স্থাপনা/ভবনের সিঁড়িঘর, জলাধার, লিফট, এন্টেনা (যদি থাকে), খুঁটি, প্রতিবন্ধক বাতি ইত্যাদিসহ মোট উচ্চতা অনুমোদিত উচ্চতার মধ্যে সীমাবদ্ধ রাখতে হবে।

(খ) নির্মাণ কাজের জন্য ফ্রেন বা তদজাতীয় কোন যন্ত্রপাতি ব্যবহার করলে সেগুলোও উক্ত উচ্চতার মধ্যে সীমিত রাখতে হবে।

(গ) স্থাপনা/ভবনের চুড়ায় (প্রযোজ্য ক্ষেত্রে) লাল প্রতিবন্ধক বাতি সূর্যাস্ত হতে সূর্যোদয় পর্যন্ত এবং খারাপ আবহাওয়ায় জ্বালিয়ে রাখতে হবে।

০৩। হযরত শাহজালাল আন্তর্জাতিক বিমানবন্দরের এরোড্রাম এলিভেশন (Mean Sea Level হতে উচ্চতা)-কে ভিত্তি বিবেচনায় উক্ত স্থানে অবকাঠামো নির্মাণের প্রাপ্য উচ্চতা নির্ধারণ করা হয়েছে। সুতরাং নির্মাণ স্থানের এলিভেশন ২৭ ফুটের অতিরিক্ত হলে, অতিরিক্ত উচ্চতা অত্র পত্রের মাধ্যমে প্রদত্ত উচ্চতা হতে বাদ দিয়ে প্রস্তাবিত অবকাঠামো নির্মাণ করতে হবে।

০৪। রাজধানী উন্নয়ন কর্তৃপক্ষ/নকশা অনুমোদনকারী সংস্থা প্রস্তাবিত স্থানে উপরোক্ত শর্তাবলীর আলোকে অনুমোদিত উচ্চতার মধ্যে স্থাপনা/ভবন নির্মাণ সীমিত রাখা নিশ্চিত করতে হবে।

০৫। সিএএবি'র ওয়েবসাইট (www.caab.gov.bd)-এ প্রকাশিত অনুমোদিত উচ্চতার ছাড়পত্রটি যাচাই করণের জন্য রাজধানী উন্নয়ন কর্তৃপক্ষ/নকশা অনুমোদনকারী সংস্থাকে অনুরোধ করা যাচ্ছে।

২৩-১১-২০২১

মোঃ মাসুদ রানা


উপ-পরিচালক (এটিএস)

চেয়ারম্যান, রাজধানী উন্নয়ন কর্তৃপক্ষ, রাজউক ভবন, ঢাকা।

দৃষ্টি আকর্ষণঃ অথরাইজড অফিসার, অথরাইজড অফিসার-১ (জোন-২), রাজধানী উন্নয়ন কর্তৃপক্ষ, জোনাল অফিস, উত্তরা, ঢাকা।

সদয় অবগতি ও কার্যার্থে প্রেরণ করা হল:

- ১) পরিচালক (সিএনএস), পরিচালক(সিএনএস) এর দপ্তর, বাংলাদেশ বেসামরিক বিমান চলাচল কর্তৃপক্ষ(ওয়েবসাইটে প্রকাশের জন্য অনুরোধ করা হল)।
- ২) পরিচালক, জোন-২, রাজধানী উন্নয়ন কর্তৃপক্ষ, জোনাল অফিস, উত্তরা, ঢাকা।
- ৩) জনাবা মোছাঃ বেদেনা খাতুন গং, বাসা-টি-৩৫/এ, রেলওয়ে কলোনী দক্ষিণ, ঢাকা।



২৩-১১-২০২১

মোঃ মাসুদ রানা
উপ-পরিচালক (এটিএস)



বাংলাদেশ বেসামরিক বিমান চলাচল কর্তৃপক্ষ
সদর দপ্তর, কুর্মিটোলা, ঢাকা-১২২৯।
www.caab.gov.bd
এয়ার ট্রাফিক ম্যানেজমেন্ট বিভাগ



স্মারক নম্বর: ৩০.৩১.০০০০.১৪৪.০২.০০২.২১.১২৫

তারিখ: ৯ অগ্রহাষণ ১৪২৮

২৪ নভেম্বর ২০২১

বিষয়: স্থাপনা/ভবন নির্মাণে উচ্চতার ছাড়পত্র প্রসঙ্গে।

সূত্র: নং-২৫.৩৯.০০০০.১০৬.৯৯.০০২.২১-৬৭৬, তারিখ:-১৮/১০/২০২১খ্রিঃ।

০১। উপর্যুক্ত বিষয়ে সূত্রোল্লিখিত পত্রের বরাতে (সংশ্লিষ্ট অন্যান্য সরকারী সংস্থা/বিভাগের অনাপত্তি সাপেক্ষে) প্রস্তাবিত স্থানে হযরত শাহজালাল আন্তর্জাতিক বিমানবন্দরের OLS এর আলোকে ANO (AD) A1 এবং ICAO Annex-14 এর নিয়ম অনুযায়ী নিম্নবর্ণিত ছকে প্রদর্শিত সর্বোচ্চ প্রাপ্য উচ্চতা কর্তৃপক্ষ কর্তৃক অনুমোদিত হয়েছে।

ক্রমিক নং	স্থাপনা/ভবন নির্মাণের প্রস্তাবিত স্থান/জমির তফসিল	হযরত শাহজালাল আন্তর্জাতিক বিমানবন্দরের এরোড্রাম এলিভেশন হতে অনুমোদিত উচ্চতা
(ক)	ভৌগলিক স্থানাংক: ২৩ডিগ্রী ৪৫মিনিট ৫৩.৫০সেকেন্ড উত্তর, ৯০ডিগ্রী ২৬মিনিট ৪১.৪০সেকেন্ড পূর্ব, মৌজা-উত্তর মেরাদিয়া, সি,এস দাগ নং-১২৯, ১৩০, আর,এস দাগ নং-২০১, ২০২ এবং এম,এস দাগ নং-১২২৭, প্লট নং-জি- ০১ এবং জি-০২, রোড নং-৮০ এন.এস/মেইন রোড, ব্লক-জি, সেক্টর-১, ইন্টার্প হাউজিং লিঃ আফতাবনগর, বাবুড়া, ঢাকা।	৫০০(পাঁচশত)ফুট

০২। স্থাপনা/ভবন নির্মাণে নির্মাণকারী ব্যক্তি/গোষ্ঠী/সংস্থা/প্রতিষ্ঠানকে নিম্নবর্ণিত শর্ত সমূহ অবশ্যই পালন করতে হবে:

(ক) স্থাপনা/ভবনের সিঁড়িঘর, জলাধার, লিফট, এন্টেনা (যদি থাকে), খুঁটি, প্রতিবন্ধক বাতি ইত্যাদিসহ মোট উচ্চতা অনুমোদিত উচ্চতার মধ্যে সীমাবদ্ধ রাখতে হবে।

(খ) নির্মাণ কাজের জন্য ক্রেন বা তদজাতীয় কোন যন্ত্রপাতি ব্যবহার করলে সেগুলোও উক্ত উচ্চতার মধ্যে সীমিত রাখতে হবে।

(গ) স্থাপনা/ভবনের চূড়ায় (প্রযোজ্য ক্ষেত্রে) লাল প্রতিবন্ধক বাতি সূর্যাস্ত হতে সূর্যোদয় পর্যন্ত এবং খারাপ আবহাওয়ায় জ্বালিয়ে রাখতে হবে।

০৩। হযরত শাহজালাল আন্তর্জাতিক বিমানবন্দরের এরোড্রাম এলিভেশন (Mean Sea Level হতে উচ্চতা)-কে ভিত্তি বিবেচনায় উক্ত স্থানে অবকাঠামো নির্মাণের প্রাপ্য উচ্চতা নির্ধারণ করা হয়েছে। সুতরাং নির্মাণ স্থানের এলিভেশন ২৭ ফুটের অতিরিক্ত হলে, অতিরিক্ত উচ্চতা অত্র পত্রের মাধ্যমে প্রদত্ত উচ্চতা হতে বাদ দিয়ে প্রস্তাবিত অবকাঠামো নির্মাণ করতে হবে।

০৪। রাজধানী উন্নয়ন কর্তৃপক্ষ/নকশা অনুমোদনকারী সংস্থা প্রস্তাবিত স্থানে উপরোক্ত শর্তাবলীর আলোকে অনুমোদিত উচ্চতার মধ্যে স্থাপনা/ভবন নির্মাণ সীমিত রাখা নিশ্চিত করতে হবে।

০৫। সিএএবি'র ওয়েবসাইট (www.caab.gov.bd)-এ প্রকাশিত অনুমোদিত উচ্চতার ছাড়পত্রটি যাচাই করণের জন্য রাজধানী উন্নয়ন কর্তৃপক্ষ/নকশা অনুমোদনকারী সংস্থাকে অনুরোধ করা যাচ্ছে।

২৪-১১-২০২১

মোঃ মাসুদ রানা

উপ-পরিচালক (এটিএস)

চেয়ারম্যান, রাজধানী উন্নয়ন কর্তৃপক্ষ, রাজউক ভবন, ঢাকা।


দৃষ্টি আকর্ষণঃ অথরাইজড অফিসার, অথরাইজড অফিসার-১ (জোন-৪), রাজধানী উন্নয়ন কর্তৃপক্ষ, জোনাল অফিস, মহাখালী, ঢাকা।

স্মারক নম্বর: ৩০.৩১.০০০০.১৪৪.০২.০০২.২১.১২৫/১(২)

তারিখ: ৯ অগ্রহায়ণ ১৪২৮
২৪ নভেম্বর ২০২১

সদয় অবগতি ও কার্যার্থে প্রেরণ করা হল:

- ১) পরিচালক (সিএনএস), পরিচালক(সিএনএস) এর দপ্তর, বাংলাদেশ বেসামরিক বিমান চলাচল কর্তৃপক্ষ(ওয়েব সাইটে প্রকাশের জন্য অনুরোধ করা হল)।
- ২) জনাব মোক্তার হোসেন মৃধা , বাড়ী-০৫, রোড-০২, ব্লক-ই, বনশ্রী, রামপুরা, ঢাকা।



২৪-১১-২০২১

মোঃ মাসুদ রানা

উপ-পরিচালক (এটিএস)



বাংলাদেশ বেসামরিক বিমান চলাচল কর্তৃপক্ষ
সদর দপ্তর, কুর্মিটোলা, ঢাকা-১২২৯।
www.caab.gov.bd
এয়ার ট্রাফিক ম্যানেজমেন্ট বিভাগ



স্মারক নম্বর: ৩০.৩১.০০০০.১৪৪.০২.০০২.২১.১২৬

তারিখ: ৯ অগ্রহাষণ ১৪২৮

২৪ নভেম্বর ২০২১

বিষয়: স্থাপনা/ভবন নির্মাণে উচ্চতার ছাড়পত্র প্রসংগে।

সূত্র: নং-২৫.৩৯.০০০০.১০৬.৯৯.০০২.২১-৬৭৭, তারিখ: ১৮/১০/২০২১খ্রিঃ।

১। উপর্যুক্ত বিষয়ে সুত্রোল্লিখিত পত্রের বরাতে (সংশ্লিষ্ট অন্যান্য সরকারী সংস্থা/বিভাগের অনাপত্তি সাপেক্ষে) প্রস্তাবিত স্থানে হযরত শাহজালাল আন্তর্জাতিক বিমানবন্দরের OLS এর আলোকে ANO (AD) A1 এবং ICAO Annex-14 এর নিয়ম অনুযায়ী নিম্নবর্ণিত ছকে প্রদর্শিত সর্বোচ্চ প্রাপ্য উচ্চতা কর্তৃপক্ষ কর্তৃক অনুমোদিত হয়েছে।

ক্রমিক নং	স্থাপনা/ভবন নির্মাণের প্রস্তাবিত স্থান/জমির তফসিল	হযরত শাহজালাল আন্তর্জাতিক বিমানবন্দরের এরোড্রাম এলিভেশন হতে অনুমোদিত উচ্চতা
(ক)	ভৌগলিক স্থানাংক: ২৩ডিগ্রী ৪৫মিনিট ৫২.২০সেকেন্ড উত্তর, ৯০ডিগ্রী ২৬মিনিট ০১.২০সেকেন্ড পূর্ব, মৌজা- উত্তর মেরাদিয়া, সি,এস দাগ নং-১২৭, ১২৯, আর,এস দাগ নং-১৯৮, ১৯৯ ও ২০১ এবং এম,এস দাগ নং- ১২২৭, প্লট নং- জি- ০৩, রোড নং-৮০ এন.এস/মেইন রোড, ব্লক- জি, সেক্টর- ১, ইষ্টার্ন হাউজিং লিঃ আফতাবনগর, বাঘড়া, ঢাকা।	৫০০(পাঁচশত)ফুট

০২। স্থাপনা/ভবন নির্মাণে নির্মাণকারী ব্যক্তি/গোষ্ঠী/সংস্থা/প্রতিষ্ঠানকে নিম্নবর্ণিত শর্ত সমূহ অবশ্যই পালন করতে হবে:

(ক) স্থাপনা/ভবনের সিঁড়িঘর, জলাধার, লিফট, এন্টেনা (যদি থাকে), খুঁটি, প্রতিবন্ধক বাতি ইত্যাদিসহ মোট উচ্চতা অনুমোদিত উচ্চতার মধ্যে সীমাবদ্ধ রাখতে হবে।

(খ) নির্মাণ কাজের জন্য ক্রেন বা তদজাতীয় কোন যন্ত্রপাতি ব্যবহার করলে সেগুলোও উক্ত উচ্চতার মধ্যে সীমিত রাখতে হবে।

(গ) স্থাপনা/ভবনের চূড়ায় (প্রযোজ্য ক্ষেত্রে) লাল প্রতিবন্ধক বাতি সূর্যাস্ত হতে সূর্যোদয় পর্যন্ত এবং খারাপ আবহাওয়ায় জ্বালিয়ে রাখতে হবে।

০৩। হযরত শাহজালাল আন্তর্জাতিক বিমানবন্দরের এরোড্রাম এলিভেশন (Mean Sea Level হতে উচ্চতা)-কে ভিত্তি বিবেচনায় উক্ত স্থানে অবকাঠামো নির্মাণের প্রাপ্য উচ্চতা নির্ধারণ করা হয়েছে। সুতরাং নির্মাণ স্থানের এলিভেশন ২৭ ফুটের অতিরিক্ত হলে, অতিরিক্ত উচ্চতা অত্র পত্রের মাধ্যমে প্রদত্ত উচ্চতা হতে বাদ দিয়ে প্রস্তাবিত অবকাঠামো নির্মাণ করতে হবে।

০৪। রাজধানী উন্নয়ন কর্তৃপক্ষ/নকশা অনুমোদনকারী সংস্থা প্রস্তাবিত স্থানে উপরোক্ত শর্তাবলীর আলোকে অনুমোদিত উচ্চতার মধ্যে স্থাপনা/ভবন নির্মাণ সীমিত রাখা নিশ্চিত করতে হবে।

০৫। সিএএবি'র ওয়েবসাইট (www.caab.gov.bd)-এ প্রকাশিত অনুমোদিত উচ্চতার ছাড়পত্রটি যাচাই করণের জন্য রাজধানী উন্নয়ন কর্তৃপক্ষ/নকশা অনুমোদনকারী সংস্থাকে অনুরোধ করা যাচ্ছে।

২৪-১১-২০২১

মোঃ মাসুদ রানা

উপ-পরিচালক (এটিএস)

চেয়ারম্যান, রাজধানী উন্নয়ন কর্তৃপক্ষ, রাজউক ভবন, ঢাকা।


দৃষ্টি আকর্ষণঃ অথরাইজড অফিসার, অথরাইজড অফিসার-১ (জোন-৪), রাজধানী উন্নয়ন কর্তৃপক্ষ, জোনাল অফিস, মহাখালী, ঢাকা।

স্মারক নম্বর: ৩০.৩১.০০০০.১৪৪.০২.০০২.২১.১২৬/১

তারিখ: ৯ অগ্রহায়ণ ১৪২৮
২৪ নভেম্বর ২০২১

সদয় অবগতি ও কার্যার্থে প্রেরণ করা হল:

- ১) পরিচালক (সিএনএস), পরিচালক(সিএনএস) এর দপ্তর, বাংলাদেশ বেসামরিক বিমান চলাচল কর্তৃপক্ষ(ওয়েব সাইটে প্রকাশের জন্য অনুরোধ করা হল)।
- ২) জনাব আহমেদ শেখ জামাল, ওশান ভিলা, ২০৬, মধ্য মেডা, সবুজবাগ, বি-বাড়িয়া-৩৪০০।



২৪-১১-২০২১

মোঃ মাসুদ রানা

উপ-পরিচালক (এটিএস)



বাংলাদেশ বেসামরিক বিমান চলাচল কর্তৃপক্ষ
সদর দপ্তর, কুর্মিটোলা, ঢাকা-১২২৯।
www.caab.gov.bd
এয়ার ট্রাফিক ম্যানেজমেন্ট বিভাগ



স্মারক নম্বর: ৩০.৩১.০০০০.১৪৪.০২.০০২.২১.১২৮

তারিখ: ৯ অগ্রহাষণ ১৪২৮

২৪ নভেম্বর ২০২১

বিষয়: স্থাপনা/ভবন নির্মাণে উচ্চতার ছাড়পত্র প্রসংগে।

সূত্র: নং-২৫.৩৯.০০০০.০৯৮.৯৯.০০১.২০২১-২১, তারিখ:-১৯/১০/২০২১খ্রিঃ।

১। উপর্যুক্ত বিষয়ে সুত্রোল্লিখিত পত্রের বরাতে (সংশ্লিষ্ট অন্যান্য সরকারী সংস্থা/বিভাগের অনাপত্তি সাপেক্ষে) প্রস্তাবিত স্থানে হযরত শাহজালাল আন্তর্জাতিক বিমানবন্দরের OLS এর আলোকে ANO (AD) A1 এবং ICAO Annex-14 এর নিয়ম অনুযায়ী নিম্নবর্ণিত হকে প্রদর্শিত সর্বোচ্চ প্রাপ্য উচ্চতা কর্তৃপক্ষ কর্তৃক অনুমোদিত হয়েছে।

ক্রমিক নং	স্থাপনা/ভবন নির্মাণের প্রস্তাবিত স্থান/জমির তফসিল	হযরত শাহজালাল আন্তর্জাতিক বিমানবন্দরের এরোড্রাম এলিভেশন হতে অনুমোদিত উচ্চতা
(ক)	ভৌগোলিক স্থানাংক: ২৩ডিগ্রী ৫১মিনিট ২৪.১০সেকেন্ড উত্তর, ৯০ডিগ্রী ২২মিনিট ৪৯.৭০সেকেন্ড পূর্ব, মৌজা-বাউনিয়া, সি,এস দাগ নং-১১৯২(অংশ), আর,এস দাগ নং-৪৪৩১(অংশ), সিটি জরিপ দাগ নং-১০৮২৪, ১০৮২৩(অংশ), পল্লবী, ঢাকা।	১৫০(একশত পঞ্চাশ)ফুট

০২। স্থাপনা/ভবন নির্মাণে নির্মাণকারী ব্যক্তি/গোষ্ঠী/সংস্থা/প্রতিষ্ঠানকে নিম্নবর্ণিত শর্ত সমূহ অবশ্যই পালন করতে হবে:

(ক) স্থাপনা/ভবনের সিঁড়িঘর, জলাধার, লিফট, এন্টেনা (যদি থাকে), খুঁটি, প্রতিবন্ধক বাতি ইত্যাদিসহ মোট উচ্চতা অনুমোদিত উচ্চতার মধ্যে সীমাবদ্ধ রাখতে হবে।

(খ) নির্মাণ কাজের জন্য ফ্রেন বা তদজাতীয় কোন যন্ত্রপাতি ব্যবহার করলে সেগুলোও উক্ত উচ্চতার মধ্যে সীমিত রাখতে হবে।

(গ) স্থাপনা/ভবনের চুড়ায় (প্রযোজ্য ক্ষেত্রে) লাল প্রতিবন্ধক বাতি সূর্যাস্ত হতে সূর্যোদয় পর্যন্ত এবং খারাপ আবহাওয়ায় জ্বালিয়ে রাখতে হবে।

০৩। হযরত শাহজালাল আন্তর্জাতিক বিমানবন্দরের এরোড্রাম এলিভেশন (Mean Sea Level হতে উচ্চতা)-কে ভিত্তি বিবেচনায় উক্ত স্থানে অবকাঠামো নির্মাণের প্রাপ্য উচ্চতা নির্ধারণ করা হয়েছে। সুতরাং নির্মাণ স্থানের এলিভেশন ২৭ ফুটের অতিরিক্ত হলে, অতিরিক্ত উচ্চতা অত্র পত্রের মাধ্যমে প্রদত্ত উচ্চতা হতে বাদ দিয়ে প্রস্তাবিত অবকাঠামো নির্মাণ করতে হবে।

০৪। রাজধানী উন্নয়ন কর্তৃপক্ষ/নকশা অনুমোদনকারী সংস্থা প্রস্তাবিত স্থানে উপরোক্ত শর্তাবলীর আলোকে অনুমোদিত উচ্চতার মধ্যে স্থাপনা/ভবন নির্মাণ সীমিত রাখা নিশ্চিত করতে হবে।

০৫। সিএএবি'র ওয়েবসাইট (www.caab.gov.bd)-এ প্রকাশিত অনুমোদিত উচ্চতার ছাড়পত্রটি যাচাই করণের জন্য রাজধানী উন্নয়ন কর্তৃপক্ষ/নকশা অনুমোদনকারী সংস্থাকে অনুরোধ করা যাচ্ছে।

২৪-১১-২০২১


মোঃ মাসুদ রানা

উপ-পরিচালক (এটিএস)

চেয়ারম্যান, রাজধানী উন্নয়ন কর্তৃপক্ষ, রাজউক ভবন, ঢাকা।

সদয় অবগতি ও কার্যার্থে প্রেরণ করা হল:

- ১) পরিচালক (সিএনএস), পরিচালক(সিএনএস) এর দপ্তর, বাংলাদেশ বেসামরিক বিমান চলাচল কর্তৃপক্ষ(ওয়েব সাইটে প্রকাশের জন্য অনুরোধ করা হল)।
- ২) জনাব মুহাম্মদ নুরুল মোমেন চৌধুরী গং, সাং-লক্ষীছড়ি সেনাজোন, ৮৯, লক্ষীছড়ি সেনাজোন-৪৪৭০, লক্ষীছড়ি, খাগড়াছড়ি।



২৪-১১-২০২১

মোঃ মাসুদ রানা
উপ-পরিচালক (এটিএস)



বাংলাদেশ বেসামরিক বিমান চলাচল কর্তৃপক্ষ
সদর দপ্তর, কুর্মিটোলা, ঢাকা-১২২৯।
www.caab.gov.bd
এয়ার ট্রাফিক ম্যানেজমেন্ট বিভাগ



স্মারক নম্বর: ৩০.৩১.০০০০.১৪৪.০২.০০২.২১.১২৯

তারিখ: ৮ অগ্রহায়ণ ১৪২৮

২৩ নভেম্বর ২০২১

বিষয়: স্থাপনা/ভবন নির্মাণে উচ্চতার ছাড়পত্র প্রসঙ্গে।

সূত্র: (ক) নং-২৫.৩৯.০০০০.০৯৮.৯৯.০০১.২০২১-১৯, তারিখঃ ১৯/১০/২০২১খ্রিঃ।

(খ) নং- ২৩.০৮.০০০০.০০৮.২৩.০০১.১৭.৪৬২, তারিখ-০৯/০৯/২০১৯খ্রিঃ।

০১। উপর্যুক্ত বিষয়ে সূত্রোল্লিখিত পত্রের বরাতে (সংশ্লিষ্ট অন্যান্য সরকারী সংস্থা/বিভাগের অনাপত্তি সাপেক্ষে) প্রস্তাবিত স্থানে হযরত শাহজালাল আন্তর্জাতিক বিমানবন্দরের OLS এর আলোকে ANO (AD) A1 এবং ICAO Annex-14 এর নিয়ম অনুযায়ী নিম্নবর্ণিত হকে প্রদর্শিত সর্বোচ্চ প্রাপ্য উচ্চতা কর্তৃপক্ষ কর্তৃক অনুমোদিত হয়েছে।

ক্রমিক নং	স্থাপনা/ভবন নির্মাণের প্রস্তাবিত স্থান/জমির তফসিল	হযরত শাহজালাল আন্তর্জাতিক বিমানবন্দরের এরোড্রাম এলিভেশন হতে অনুমোদিত উচ্চতা
(ক)	সার্ভে অব বাংলাদেশ কর্তৃক নির্ণয়কৃত প্লটের ভৌগলিক স্থানাংক: ২৩ডিগ্রী ৫১মিনিট ২২.৩৯সেকেন্ড উত্তর, ৯০ডিগ্রী ২৩মিনিট ০১.১৪সেকেন্ড পূর্ব, এলিভেশন ৪.৪০মিটার (১৪.৪৩ফুট) এবং প্লটের সম্মুখ রাস্তার ভৌগলিক স্থানাংক: ২৩ডিগ্রী ৫১মিনিট ২২.১১সেকেন্ড উত্তর, ৯০ডিগ্রী ২৩মিনিট ০১.০১সেকেন্ড পূর্ব এলিভেশন ৪.৯১মিটার (১৬.১০ফুট), মোজা-বাউনিয়া, সি,এস দাগ নং-২৩৫৭, আর,এস দাগ নং-৬৩০৮ এবং সিটি জরিপ দাগ নং-১১০৬৭(অংশ), থানা-তুরাগ, ঢাকা।	৬১(একষট্টি)ফুট

০২। হযরত শাহজালাল আন্তর্জাতিক বিমানবন্দরের এরোড্রাম এলিভেশন (Mean Sea Level হতে উচ্চতা)-কে ভিত্তি ধরে এবং উল্লেখিত প্লটের এলিভেশন ২৭ ফুট ধরে নিয়ে এই উচ্চতা ৬১(একষট্টি) ফুটের অনুমোদন দেওয়া হয়। সূত্র 'খ' এর আলোকে বাংলাদেশ জরিপ অধিদপ্তর কর্তৃক বর্ণিত প্লটের সম্মুখ বাস্তার এলিভেশন ১৬.১০(ষোল দশমিক এক শূণ্য)ফুট হিসেবে প্রত্যয়ন প্রদান করা হয়। সেই প্রেক্ষিতে অনুমোদিত উচ্চতার সহিত ১০.৯০(দশ দশমিক নয় শূন্য) যোগ করে প্রস্তাবিত স্থাপনা/ভবন নির্মাণ করার অনুমতি দেওয়া যেতে পারে।

০৩। স্থাপনা/ভবন নির্মাণে নির্মাণকারী ব্যক্তি/গোষ্ঠী/সংস্থা/প্রতিষ্ঠানকে নিম্নবর্ণিত শর্ত সমূহ অবশ্যই পালন করতে হবে:

(ক) স্থাপনা/ভবনের সিঁড়িঘর, জলাধার, লিফট, এন্টেনা (যদি থাকে), খুঁটি, প্রতিবন্ধক বাতি ইত্যাদিসহ মোট উচ্চতা অনুমোদিত উচ্চতার মধ্যে সীমাবদ্ধ রাখতে হবে।

(খ) নির্মাণ কাজের জন্য ফ্রেন বা তদজাতীয় কোন যন্ত্রপাতি ব্যবহার করলে সেগুলোও উক্ত উচ্চতার মধ্যে সীমিত রাখতে হবে।

(গ) স্থাপনা/ভবনের চুড়ায় (প্রযোজ্য ক্ষেত্রে) লাল প্রতিবন্ধক বাতি সূর্যাস্ত হতে সূর্যোদয় পর্যন্ত এবং খারাপ আবহাওয়ায় জ্বালিয়ে রাখতে হবে।

০৪। রাজধানী উন্নয়ন কর্তৃপক্ষ/নকশা অনুমোদনকারী সংস্থা প্রস্তাবিত স্থানে উপরোক্ত শর্তাবলীর আলোকে অনুমোদিত উচ্চতার মধ্যে স্থাপনা/ভবন নির্মাণ সীমিত রাখা নিশ্চিত করতে হবে।

০৫। সিএবি'র ওয়েবসাইট (www.caab.gov.bd)-এ প্রকাশিত অনুমোদিত উচ্চতার ছাড়পত্রটি যাচাই করণের জন্য রাজধানী উন্নয়ন কর্তৃপক্ষ/নকশা অনুমোদনকারী সংস্থাকে অনুরোধ করা যাচ্ছে।

২৩-১১-২০২১

মোঃ মাসুদ রানা

চেয়ারম্যান, রাজধানী উন্নয়ন কর্তৃপক্ষ, রাজউক ভবন, ঢাকা।

দৃষ্টি আকর্ষণঃ অথরাইজড অফিসার, অথরাইজড অফিসার-১ (জোন-৩), রাজধানী উন্নয়ন কর্তৃপক্ষ, জোনাল অফিস, মহাখালী, ঢাকা।


স্মারক নম্বর: ৩০.৩১.০০০০.১৪৪.০২.০০২.২১.১২৯/১(২)

তারিখ: ৮ অগ্রহায়ণ ১৪২৮
২৩ নভেম্বর ২০২১

সদয় অবগতি ও কার্যার্থে প্রেরণ করা হল:

১) পরিচালক (সিএনএস), পরিচালক(সিএনএস) এর দপ্তর, বাংলাদেশ বেসামরিক বিমান চলাচল কর্তৃপক্ষ(ওয়েব সাইটে প্রকাশের জন্য অনুরোধ করা হল)।

২) জনাব সারওয়ার ই-আলম চৌধুরী গং, বাসা-২৫, রোড-৩৫, গুলশান, ঢাকা।



২৩-১১-২০২১

মোঃ মাসুদ রানা

উপ-পরিচালক (এটিএস)



বাংলাদেশ বেসামরিক বিমান চলাচল কর্তৃপক্ষ
সদর দপ্তর, কুর্মিটোলা, ঢাকা-১২২৯।
www.caab.gov.bd
এয়ার ট্রাফিক ম্যানেজমেন্ট বিভাগ



স্মারক নম্বর: ৩০.৩১.০০০০.১৪৪.০২.০০২.২১.১৩০

তারিখ: ৮ অগ্রহায়ণ ১৪২৮

২৩ নভেম্বর ২০২১

বিষয়: স্থাপনা/ভবন নির্মাণে উচ্চতার ছাড়পত্র প্রসঙ্গে।

সূত্র: নং-২৫.৩৯.০০০০.০৯৯.৯৯.০০১.২০২১-১১, তারিখ: ০৩/১০/২০২১খ্রিঃ।

১। উপর্যুক্ত বিষয়ে সুত্রোল্লিখিত পত্রের বরাতে (সংশ্লিষ্ট অন্যান্য সরকারী সংস্থা/বিভাগের অনাপত্তি সাপেক্ষে) প্রস্তাবিত স্থানে হযরত শাহজালাল আন্তর্জাতিক বিমানবন্দরের OLS এর আলোকে ANO (AD) A1 এবং ICAO Annex-14 এর নিয়ম অনুযায়ী নিম্নবর্ণিত ছকে প্রদর্শিত সর্বোচ্চ প্রাপ্য উচ্চতা কর্তৃপক্ষ কর্তৃক অনুমোদিত হয়েছে।

ক্রমিক নং	স্থাপনা/ভবন নির্মাণের প্রস্তাবিত স্থান/জমির তফসিল	হযরত শাহজালাল আন্তর্জাতিক বিমানবন্দরের এরোড্রাম এলিভেশন হতে অনুমোদিত উচ্চতা
(ক)	ভৌগলিক স্থানাংক: ২৩ডিগ্রী ৫১মিনিট ৩৫.০৮সেকেন্ড উত্তর, ৯০ডিগ্রী ২২মিনিট ০৩.৯৯সেকেন্ড পূর্ব, প্লট-১৫, রাস্তা-০১/এ, সম্প্রসারিত উত্তরা (৩য় পর্ব) আবাসিক এলাকা ১৫/সি-১, উত্তরা, ঢাকা।	১৫০(একশত পঞ্চাশ)ফুট

০২। স্থাপনা/ভবন নির্মাণে নির্মাণকারী ব্যক্তি/গোষ্ঠী/সংস্থা/প্রতিষ্ঠানকে নিম্নবর্ণিত শর্ত সমূহ অবশ্যই পালন করতে হবে:

(ক) স্থাপনা/ভবনের সিঁড়িঘর, জলাধার, লিফট, এন্টেনা (যদি থাকে), খুঁটি, প্রতিবন্ধক বাতি ইত্যাদিসহ মোট উচ্চতা অনুমোদিত উচ্চতার মধ্যে সীমাবদ্ধ রাখতে হবে।

(খ) নির্মাণ কাজের জন্য ফ্রেন বা তদজাতীয় কোন যন্ত্রপাতি ব্যবহার করলে সেগুলোও উক্ত উচ্চতার মধ্যে সীমিত রাখতে হবে।

(গ) স্থাপনা/ভবনের চুড়ায় (প্রযোজ্য ক্ষেত্রে) লাল প্রতিবন্ধক বাতি সূর্যাস্ত হতে সূর্যোদয় পর্যন্ত এবং খারাপ আবহাওয়ায় জ্বালিয়ে রাখতে হবে।

০৩। হযরত শাহজালাল আন্তর্জাতিক বিমানবন্দরের এরোড্রাম এলিভেশন (Mean Sea Level হতে উচ্চতা)-কে ভিত্তি বিবেচনায় উক্ত স্থানে অবকাঠামো নির্মাণের প্রাপ্য উচ্চতা নির্ধারণ করা হয়েছে। সুতরাং নির্মাণ স্থানের এলিভেশন ২৭ ফুটের অতিরিক্ত হলে, অতিরিক্ত উচ্চতা অত্র পত্রের মাধ্যমে প্রদত্ত উচ্চতা হতে বাদ দিয়ে প্রস্তাবিত অবকাঠামো নির্মাণ করতে হবে।

০৪। রাজধানী উন্নয়ন কর্তৃপক্ষ/নকশা অনুমোদনকারী সংস্থা প্রস্তাবিত স্থানে উপরোক্ত শর্তাবলীর আলোকে অনুমোদিত উচ্চতার মধ্যে স্থাপনা/ভবন নির্মাণ সীমিত রাখা নিশ্চিত করতে হবে।

০৫। সিএএবি'র ওয়েবসাইট (www.caab.gov.bd)-এ প্রকাশিত অনুমোদিত উচ্চতার ছাড়পত্রটি যাচাই করণের জন্য রাজধানী উন্নয়ন কর্তৃপক্ষ/নকশা অনুমোদনকারী সংস্থাকে অনুরোধ করা যাচ্ছে।

২৩-১১-২০২১

মোঃ মাসুদ রানা

উপ-পরিচালক (এটিএস)

চেয়ারম্যান, রাজধানী উন্নয়ন কর্তৃপক্ষ, রাজউক ভবন, ঢাকা।

দৃষ্টি আকর্ষণঃ অথরাইজড অফিসার (চলতি দায়িত্ব), অথরাইজড অফিসার-২ (জোন-৩), রাজধানী উন্নয়ন কর্তৃপক্ষ জোনাল অফিস, মহাখালী, ঢাকা।


স্মারক নম্বর: ৩০.৩১.০০০০.১৪৪.০২.০০২.২১.১৩০/১(২)

তারিখ: ৮ অগ্রহায়ণ ১৪২৮
২৩ নভেম্বর ২০২১

সদয় অবগতি ও কার্যার্থে প্রেরণ করা হল:

১) পরিচালক (সিএনএস), পরিচালক(সিএনএস) এর দপ্তর, বাংলাদেশ বেসামরিক বিমান চলাচল কর্তৃপক্ষ(ওয়েব সাইটে প্রকাশের জন্য অনুরোধ করা হল)।

২) জনাবা সেলিনা আলী, স্বামী-মোহাম্মদ নূর আলী(মোঃ সাইফুল নূর গংদের নিযুক্তীয় আম-মোক্তার), “বোরাক হেমনর” ৫১/বি, কামাল আতাতুর্ক এভিনিউ, বনানী, ঢাকা-১২১৩



২৩-১১-২০২১

মোঃ মাসুদ রানা

উপ-পরিচালক (এটিএস)



বাংলাদেশ বেসামরিক বিমান চলাচল কর্তৃপক্ষ
সদর দপ্তর, কুর্মিটোলা, ঢাকা-১২২৯।
www.caab.gov.bd
এয়ার ট্রাফিক ম্যানেজমেন্ট বিভাগ



স্মারক নম্বর: ৩০.৩১.০০০০.১৪৪.০২.০০২.২১.১৩২

তারিখ: ৯ অগ্রহায়ণ ১৪২৮

২৪ নভেম্বর ২০২১

বিষয়: স্থাপনা/ভবন নির্মাণে উচ্চতার ছাড়পত্র প্রসঙ্গে।

সূত্র: নং-২৫.৩৯.০০০০.০৯০.৯৯.০৯১.১৯-২৩৩, তারিখ: ১৮/১০/২০২১খ্রিঃ।

১। উপর্যুক্ত বিষয়ে সুত্রোল্লিখিত পত্রের বরাতে (সংশ্লিষ্ট অন্যান্য সরকারী সংস্থা/বিভাগের অনাপত্তি সাপেক্ষে) প্রস্তাবিত স্থানে হযরত শাহজালাল আন্তর্জাতিক বিমানবন্দরের OLS এর আলোকে ANO (AD) A1 এবং ICAO Annex-14 এর নিয়ম অনুযায়ী নিম্নবর্ণিত ছকে প্রদর্শিত সর্বোচ্চ প্রাপ্য উচ্চতা কর্তৃপক্ষ কর্তৃক অনুমোদিত হয়েছে।

ক্রমিক নং	স্থাপনা/ভবন নির্মাণের প্রস্তাবিত স্থান/জমির তফসিল	হযরত শাহজালাল আন্তর্জাতিক বিমানবন্দরের এরোড্রাম এলিভেশন হতে অনুমোদিত উচ্চতা
(ক)	ভৌগলিক স্থানাংক: ২৩ডিগ্রী ৫১মিনিট ৫৫.৭১সেকেন্ড উত্তর, ৯০ডিগ্রী ২৩মিনিট ০৭.৭০সেকেন্ড পূর্ব, প্লট নং-৪০ ও ৪২, রোড নং-০২, সেক্টর নং-৩, উত্তরা আবাসিক এলাকা, ঢাকা।	১৫০(একশত পঞ্চাশ)ফুট

০২। স্থাপনা/ভবন নির্মাণে নির্মাণকারী ব্যক্তি/গোষ্ঠী/সংস্থা/প্রতিষ্ঠানকে নিম্নবর্ণিত শর্ত সমূহ অবশ্যই পালন করতে হবে:

(ক) স্থাপনা/ভবনের সিঁড়িঘর, জলাধার, লিফট, এন্টেনা (যদি থাকে), খুঁটি, প্রতিবন্ধক বাতি ইত্যাদিসহ মোট উচ্চতা অনুমোদিত উচ্চতার মধ্যে সীমাবদ্ধ রাখতে হবে।

(খ) নির্মাণ কাজের জন্য ফ্রেন বা তদজাতীয় কোন যন্ত্রপাতি ব্যবহার করলে সেগুলোও উক্ত উচ্চতার মধ্যে সীমিত রাখতে হবে।

(গ) স্থাপনা/ভবনের চুড়ায় (প্রযোজ্য ক্ষেত্রে) লাল প্রতিবন্ধক বাতি সূর্যাস্ত হতে সূর্যোদয় পর্যন্ত এবং খারাপ আবহাওয়ায় জ্বালিয়ে রাখতে হবে।

০৩। হযরত শাহজালাল আন্তর্জাতিক বিমানবন্দরের এরোড্রাম এলিভেশন (Mean Sea Level হতে উচ্চতা)-কে ভিত্তি বিবেচনায় উক্ত স্থানে অবকাঠামো নির্মাণের প্রাপ্য উচ্চতা নির্ধারণ করা হয়েছে। সুতরাং নির্মাণ স্থানের এলিভেশন ২৭ ফুটের অতিরিক্ত হলে, অতিরিক্ত উচ্চতা অত্র পত্রের মাধ্যমে প্রদত্ত উচ্চতা হতে বাদ দিয়ে প্রস্তাবিত অবকাঠামো নির্মাণ করতে হবে।

০৪। রাজধানী উন্নয়ন কর্তৃপক্ষ/নকশা অনুমোদনকারী সংস্থা প্রস্তাবিত স্থানে উপরোক্ত শর্তাবলীর আলোকে অনুমোদিত উচ্চতার মধ্যে স্থাপনা/ভবন নির্মাণ সীমিত রাখা নিশ্চিত করতে হবে।

০৫। সিএএবি'র ওয়েবসাইট (www.caab.gov.bd)-এ প্রকাশিত অনুমোদিত উচ্চতার ছাড়পত্রটি যাচাই করণের জন্য রাজধানী উন্নয়ন কর্তৃপক্ষ/নকশা অনুমোদনকারী সংস্থাকে অনুরোধ করা যাচ্ছে।

২৪-১১-২০২১

মোঃ মাসুদ রানা


উপ-পরিচালক (এটিএস)

চেয়ারম্যান, রাজধানী উন্নয়ন কর্তৃপক্ষ, রাজউক ভবন, ঢাকা।

দৃষ্টি আকর্ষণঃ অথরাইজড অফিসার, অথরাইজড অফিসার-১ (জোন-২), রাজধানী উন্নয়ন কর্তৃপক্ষ, জোনাল অফিস, উত্তরা, ঢাকা।

সদয় অবগতি ও কার্যার্থে প্রেরণ করা হল:

- ১) পরিচালক (সিএনএস), পরিচালক(সিএনএস) এর দপ্তর, বাংলাদেশ বেসামরিক বিমান চলাচল কর্তৃপক্ষ(ওয়েবসাইটে প্রকাশের জন্য অনুরোধ করা হল)।
- ২) পরিচালক, জোন-২, রাজধানী উন্নয়ন কর্তৃপক্ষ, জোনাল অফিস, উত্তরা, ঢাকা।
- ৩) জনাব মোঃ আবুল কালাম, বাসা-০১, রোড নং-২৬, সেক্টর-০৭, উত্তরা আ/এ, ঢাকা-১২৩০।



২৪-১১-২০২১

মোঃ মাসুদ রানা
উপ-পরিচালক (এটিএস)



বাংলাদেশ বেসামরিক বিমান চলাচল কর্তৃপক্ষ
সদর দপ্তর, কুর্মিটোলা, ঢাকা-১২২৯।
www.caab.gov.bd
এয়ার ট্রাফিক ম্যানেজমেন্ট বিভাগ



স্মারক নম্বর: ৩০.৩১.০০০০.১৪৪.০২.০০৭.২১.১৩৩

তারিখ: ৯ অগ্রহাষণ ১৪২৮

২৪ নভেম্বর ২০২১

বিষয়: স্থাপনা/ভবন নির্মাণে উচ্চতার ছাড়পত্র প্রসঙ্গে।

সূত্র: নং-১২১৩, তারিখ:-১৭/১০/২০২১খিঃ।

০১। উপর্যুক্ত বিষয়ে সূত্রোল্লিখিত পত্রের বরাতে (সংশ্লিষ্ট অন্যান্য সরকারী সংস্থা/বিভাগের অনাপত্তি সাপেক্ষে) প্রস্তাবিত স্থানে কুমিল্লা বিমানবন্দরের OLS এর আলোকে ANO (AD) A1 এবং ICAO Annex-14 এর নিয়ম অনুযায়ী নিম্নবর্ণিত ছকে প্রদর্শিত সর্বোচ্চ প্রাপ্য উচ্চতা কর্তৃপক্ষ কর্তৃক অনুমোদিত হয়েছে।

ক্রমিক নং	স্থাপনা/ভবন নির্মাণের প্রস্তাবিত স্থান/জমির তফসিল	কুমিল্লা বিমানবন্দরের এরোড্রাম এলিভেশন হতে অনুমোদিত উচ্চতা
(ক)	ভৌগলিক স্থানাংক: ২৩ডিগ্রী ২৬মিনিট ৫৭.৬৮সেকেন্ড উত্তর, ৯১ডিগ্রী ১০মিনিট ২৪.৯১সেকেন্ড পূর্ব, মৌজা-গোবিন্দপুর, বি.এস দাগ নং-৫৯৮, ৬০৫, কুমিল্লা সিটি কর্পোরেশন, হোল্ডিং নং-২৫৩(ক), কুমিল্লা সদর, কুমিল্লা।	১৫০(একশত পঞ্চাশ)ফুট

০২। স্থাপনা/ভবন নির্মাণে নির্মাণকারী ব্যক্তি/গোষ্ঠী/সংস্থা/প্রতিষ্ঠানকে নিম্নবর্ণিত শর্ত সমূহ অবশ্যই পালন করতে হবে:

(ক) স্থাপনা/ভবনের সিঁড়িঘর, জলাধার, লিফট, এন্টেনা (যদি থাকে), খুঁটি, প্রতিবন্ধক বাতি ইত্যাদিসহ মোট উচ্চতা অনুমোদিত উচ্চতার মধ্যে সীমাবদ্ধ রাখতে হবে।

(খ) নির্মাণ কাজের জন্য ফ্রেন বা তদজাতীয় কোন যন্ত্রপাতি ব্যবহার করলে সেগুলোও উক্ত উচ্চতার মধ্যে সীমিত রাখতে হবে।

(গ) স্থাপনা/ভবনের চুড়ায় (প্রযোজ্য ক্ষেত্রে) লাল প্রতিবন্ধক বাতি সূর্যাস্ত হতে সূর্যোদয় পর্যন্ত এবং খারাপ আবহাওয়ায় জ্বালিয়ে রাখতে হবে।

০৩। কুমিল্লা বিমানবন্দরের এরোড্রাম এলিভেশন (Mean Sea Level হতে উচ্চতা)-কে ভিত্তি বিবেচনায় উক্ত স্থানে অবকাঠামো নির্মাণের প্রাপ্য উচ্চতা নির্ধারণ করা হয়েছে। সুতরাং নির্মাণ স্থানের এলিভেশন ২৫ ফুটের অতিরিক্ত হলে, অতিরিক্ত উচ্চতা অত্র পত্রের মাধ্যমে প্রদত্ত উচ্চতা হতে বাদ দিয়ে প্রস্তাবিত অবকাঠামো নির্মাণ করতে হবে।

০৪। কুমিল্লা সিটি কর্পোরেশন/নকশা অনুমোদনকারী সংস্থা প্রস্তাবিত স্থানে উপরোক্ত শর্তাবলীর আলোকে অনুমোদিত উচ্চতার মধ্যে স্থাপনা/ভবন নির্মাণ সীমিত রাখা নিশ্চিত করতে হবে।

০৫। সিএএবি'র ওয়েবসাইট (www.caab.gov.bd)-এ প্রকাশিত অনুমোদিত উচ্চতার ছাড়পত্রটি যাচাই করণের জন্য রাজধানী উন্নয়ন কর্তৃপক্ষ/নকশা অনুমোদনকারী সংস্থাকে অনুরোধ করা যাচ্ছে।

২৪-১১-২০২১

মোঃ মাসুদ রানা

উপ-পরিচালক (এটিএস)

মেয়র/ প্রশাসক, কুমিল্লা সিটি কর্পোরেশন, কুমিল্লা।


স্মারক নম্বর: ৩০.৩১.০০০০.১৪৪.০২.০০৭.২১.১৩৩/১(৪)

তারিখ: ৯ অগ্রহাষণ ১৪২৮

২৪ নভেম্বর ২০২১

সদয় অবগতি ও কার্যার্থে প্রেরণ করা হল:

- ১) পরিচালক (সিএনএস), পরিচালক(সিএনএস) এর দপ্তর, বাংলাদেশ বেসামরিক বিমান চলাচল কর্তৃপক্ষ(ওয়েব সাইটে প্রকাশের জন্য অনুরোধ করা হল)।
- ২) বিমানবন্দর ব্যবস্থাপক, কুমিল্লা বিমানবন্দর, কুমিল্লা।
- ৩) নির্বাহী প্রকৌশলী(চঃ দাঃ), কুমিল্লা সিটি কর্পোরেশন, কুমিল্লা।
- ৪) জনাব আবুল হাসেম গং, হোল্ডিং নং-২৫৩(ক), গোবিন্দপুর, কোটবাড়ি রোড, কুমিল্লা সদর, কুমিল্লা।



২৪-১১-২০২১

মোঃ মাসুদ রানা

উপ-পরিচালক (এটিএস)



বাংলাদেশ বেসামরিক বিমান চলাচল কর্তৃপক্ষ
সদর দপ্তর, কুর্মিটোলা, ঢাকা-১২২৯।
www.caab.gov.bd
এয়ার ট্রাফিক ম্যানেজমেন্ট বিভাগ



স্মারক নম্বর: ৩০.৩১.০০০০.১৪৪.০২.০০২.২১.১৩৭

তারিখ: ৮ অগ্রহায়ণ ১৪২৮

২৩ নভেম্বর ২০২১

বিষয়: স্থাপনা/ভবন নির্মাণে উচ্চতার ছাড়পত্র প্রসংগে।

সূত্র: নং-২৫.৩৯.০০০০.০৯৯.৯৯.০০১.২০২১-২৩, তারিখঃ ২৮/১০/২০২১খ্রিঃ।

০১। উপর্যুক্ত বিষয়ে সূত্রোল্লিখিত পত্রের বরাতে (সংশ্লিষ্ট অন্যান্য সরকারী সংস্থা/বিভাগের অনাপত্তি সাপেক্ষে) প্রস্তাবিত স্থানে হযরত শাহজালাল আন্তর্জাতিক বিমানবন্দরের OLS এর আলোকে ANO (AD) A1 এবং ICAO Annex-14 এর নিয়ম অনুযায়ী নিম্নেবর্ণিত হকে প্রদর্শিত সর্বোচ্চ প্রাপ্য উচ্চতা কর্তৃপক্ষ কর্তৃক অনুমোদিত হয়েছে।

ক্রমিক নং	স্থাপনা/ভবন নির্মাণের প্রস্তাবিত স্থান/জমির তফসিল	হযরত শাহজালাল আন্তর্জাতিক বিমানবন্দরের এরোড্রাম এলিভেশন হতে অনুমোদিত উচ্চতা
(ক)	ভৌগোলিক স্থানাংক: ২৩ডিগ্রী ৫১মিনিট ২৯.০৭সেকেন্ড উত্তর, ৯০ডিগ্রী ১৫মিনিট ৪০.০৯সেকেন্ড পূর্ব, মৌজা-জালালপুর, সি,এস দাগ নং-২৩(অংশ), আর,এস দাগ নং-৪১(অংশ), সিটি জরিপ দাগ নং- ৭৬৪(অংশ), থানা- সাভার, জেলা- ঢাকা।	৫০০(পাঁচশত)ফুট

০২। স্থাপনা/ভবন নির্মাণে নির্মাণকারী ব্যক্তি/গোষ্ঠী/সংস্থা/প্রতিষ্ঠানকে নিম্নেবর্ণিত শর্ত সমূহ অবশ্যই পালন করতে হবে:

ক) স্থাপনা/ভবনের সিঁড়িঘর, জলাধার, লিফট, এন্টেনা (যদি থাকে), খুঁটি, প্রতিবন্ধক বাতি ইত্যাদিসহ মোট উচ্চতা অনুমোদিত উচ্চতার মধ্যে সীমাবদ্ধ রাখতে হবে।

খ) নির্মাণ কাজের জন্য ক্রেন বা তদজাতীয় কোন যন্ত্রপাতি ব্যবহার করলে সেগুলোও উক্ত উচ্চতার মধ্যে সীমিত রাখতে হবে।

গ) স্থাপনা/ভবনের চুড়ায় (প্রযোজ্য ক্ষেত্রে) লাল প্রতিবন্ধক বাতি সূর্যাস্ত হতে সূর্যোদয় পর্যন্ত এবং খারাপ আবহাওয়ায় জ্বালিয়ে রাখতে হবে।

০৩। হযরত শাহজালাল আন্তর্জাতিক বিমানবন্দরের এরোড্রাম এলিভেশন (Mean Sea Level হতে উচ্চতা)-কে ভিত্তি বিবেচনায় উক্ত স্থানে অবকাঠামো নির্মাণের প্রাপ্য উচ্চতা নির্ধারণ করা হয়েছে। সুতরাং নির্মাণ স্থানের এলিভেশন ২৭ ফুটের অতিরিক্ত হলে, অতিরিক্ত উচ্চতা অত্র পত্রের মাধ্যমে প্রদত্ত উচ্চতা হতে বাদ দিয়ে প্রস্তাবিত অবকাঠামো নির্মাণ করতে হবে।

০৪। রাজধানী উন্নয়ন কর্তৃপক্ষ/নকশা অনুমোদনকারী সংস্থা প্রস্তাবিত স্থানে উপরোক্ত শর্তাবলীর আলোকে অনুমোদিত উচ্চতার মধ্যে স্থাপনা/ভবন নির্মাণ সীমিত রাখা নিশ্চিত করতে হবে।

০৫। সিএএবি'র ওয়েবসাইট (www.caab.gov.bd)-এ প্রকাশিত অনুমোদিত উচ্চতার ছাড়পত্রটি যাচাই করণের জন্য রাজধানী উন্নয়ন কর্তৃপক্ষ/নকশা অনুমোদনকারী সংস্থাকে অনুরোধ করা যাচ্ছে।

২৩-১১-২০২১

মোঃ মাসুদ রানা

উপ-পরিচালক (এটিএস)

চেয়ারম্যান, রাজধানী উন্নয়ন কর্তৃপক্ষ, রাজউক ভবন, ঢাকা।

দৃষ্টি আকর্ষণঃ অথরাইজড অফিসার (চলতি দায়িত্ব), অথরাইজড অফিসার-২ (জোন-৩), রাজধানী উন্নয়ন কর্তৃপক্ষ, জোনাল

অফিস, মহাখালী, ঢাকা।


স্মারক নম্বর: ৩০.৩১.০০০০.১৪৪.০২.০০২.২১.১৩৭/১(২)

তারিখ: ৮ অগ্রহায়ণ ১৪২৮
২৩ নভেম্বর ২০২১

সদয় অবগতি ও কার্যার্থে প্রেরণ করা হল:

১) পরিচালক (সিএনএস), পরিচালক(সিএনএস) এর দপ্তর, বাংলাদেশ বেসামরিক বিমান চলাচল কর্তৃপক্ষ(ওয়েব সাইটে প্রকাশের জন্য অনুরোধ করা হল)।

২) জনাব মোঃ জয়নাল আবেদিন গং সাং-৪২, ৪৩ ভাটপাড়া, বি পি এ টি সি, সাভার, ঢাকা।



২৩-১১-২০২১

মোঃ মাসুদ রানা

উপ-পরিচালক (এটিএস)



বাংলাদেশ বেসামরিক বিমান চলাচল কর্তৃপক্ষ
সদর দপ্তর, কুর্মিটোলা, ঢাকা-১২২৯।
www.caab.gov.bd
এয়ার ট্রাফিক ম্যানেজমেন্ট বিভাগ



স্মারক নম্বর: ৩০.৩১.০০০০.১৪৪.০২.০০২.২১.১৩৮

তারিখ: ৮ অগ্রহাষণ ১৪২৮

২৩ নভেম্বর ২০২১

বিষয়: স্থাপনা/ভবন নির্মাণে উচ্চতার ছাড়পত্র প্রসঙ্গে।

সূত্র: নং-২৫.৩৯.০০০০.০৯০.৯৯.০৯১.১৯-২১৩, তারিখঃ ০৫/১০/২০২১খ্রিঃ।

০১। উপর্যুক্ত বিষয়ে সূত্রোল্লিখিত পত্রের বরাতে (সংশ্লিষ্ট অন্যান্য সরকারী সংস্থা/বিভাগের অনাপত্তি সাপেক্ষে) প্রস্তাবিত স্থানে হযরত শাহজালাল আন্তর্জাতিক বিমানবন্দরের OLS এর আলোকে ANO (AD) A1 এবং ICAO Annex-14 এর নিয়ম অনুযায়ী নিম্নবর্ণিত ছকে প্রদর্শিত সর্বোচ্চ প্রাপ্য উচ্চতা কর্তৃপক্ষ কর্তৃক অনুমোদিত হয়েছে।

ক্রমিক নং	স্থাপনা/ভবন নির্মাণের প্রস্তাবিত স্থান/জমির তফসিল	হযরত শাহজালাল আন্তর্জাতিক বিমানবন্দরের এরোড্রাম এলিভেশন হতে অনুমোদিত উচ্চতা
(ক)	ভৌগলিক স্থানাংক: ২৩ডিগ্রী ৫৩মিনিট ০৩.৭০সেকেন্ড উত্তর, ৯০ডিগ্রী ২৩মিনিট ০৯.২২সেকেন্ড পূর্ব, মৌজা-রানাভোলা, সি,এস দাগ নং-০৬(অংশ), আর,এস দাগ নং-৩৬(অংশ), এম, এস দাগ নং-৮৬৮(অংশ), থানা-তুরাগ, জেলা-ঢাকা।	১৫০(একশত পঞ্চাশ)ফুট

০২। স্থাপনা/ভবন নির্মাণে নির্মাণকারী ব্যক্তি/গোষ্ঠী/সংস্থা/প্রতিষ্ঠানকে নিম্নবর্ণিত শর্ত সমূহ অবশ্যই পালন করতে হবে:

ক) স্থাপনা/ভবনের সিঁড়িঘর, জলাধার, লিফট, এন্টেনা (যদি থাকে), খুঁটি, প্রতিবন্ধক বাতি ইত্যাদিসহ মোট উচ্চতা অনুমোদিত উচ্চতার মধ্যে সীমাবদ্ধ রাখতে হবে।

খ) নির্মাণ কাজের জন্য ফ্রেন বা তদজাতীয় কোন যন্ত্রপাতি ব্যবহার করলে সেগুলোও উক্ত উচ্চতার মধ্যে সীমিত রাখতে হবে।

গ) স্থাপনা/ভবনের চুড়ায় (প্রযোজ্য ক্ষেত্রে) লাল প্রতিবন্ধক বাতি সূর্যাস্ত হতে সূর্যোদয় পর্যন্ত এবং খারাপ আবহাওয়ায় জ্বালিয়ে রাখতে হবে।

০৩। হযরত শাহজালাল আন্তর্জাতিক বিমানবন্দরের এরোড্রাম এলিভেশন (Mean Sea Level হতে উচ্চতা)-কে ভিত্তি বিবেচনায় উক্ত স্থানে অবকাঠামো নির্মাণের প্রাপ্য উচ্চতা নির্ধারণ করা হয়েছে। সুতরাং নির্মাণ স্থানের এলিভেশন ২৭ ফুটের অতিরিক্ত হলে, অতিরিক্ত উচ্চতা অত্র পত্রের মাধ্যমে প্রদত্ত উচ্চতা হতে বাদ দিয়ে প্রস্তাবিত অবকাঠামো নির্মাণ করতে হবে।

০৪। রাজধানী উন্নয়ন কর্তৃপক্ষ/নকশা অনুমোদনকারী সংস্থা প্রস্তাবিত স্থানে উপরোক্ত শর্তাবলীর আলোকে অনুমোদিত উচ্চতার মধ্যে স্থাপনা/ভবন নির্মাণ সীমিত রাখা নিশ্চিত করতে হবে।

০৫। সিএএবি'র ওয়েবসাইট (www.caab.gov.bd)-এ প্রকাশিত অনুমোদিত উচ্চতার ছাড়পত্রটি যাচাই করণের জন্য রাজধানী উন্নয়ন কর্তৃপক্ষ/নকশা অনুমোদনকারী সংস্থাকে অনুরোধ করা যাচ্ছে।

২৩-১১-২০২১

মোঃ মাসুদ রানা


উপ-পরিচালক (এটিএস)

চেয়ারম্যান, রাজধানী উন্নয়ন কর্তৃপক্ষ, রাজউক ভবন, ঢাকা।

দৃষ্টি আকর্ষণঃ অথরাইজড অফিসার, অথরাইজড অফিসার-১ (জোন-২), রাজধানী উন্নয়ন কর্তৃপক্ষ, জোনাল অফিস, উত্তরা, ঢাকা।

সদয় অবগতি ও কার্যার্থে প্রেরণ করা হল:

- ১) পরিচালক (সিএনএস), পরিচালক(সিএনএস) এর দপ্তর, বাংলাদেশ বেসামরিক বিমান চলাচল কর্তৃপক্ষ(ওয়েব সাইটে প্রকাশের জন্য অনুরোধ করা হল)।
- ২) পরিচালক, জোন-২, রাজধানী উন্নয়ন কর্তৃপক্ষ, জোনাল অফিস, উত্তরা, ঢাকা।
- ৩) জনাব মোঃ মনিরুল হক, রোড-ই/১, ইষ্টার্ন হাউজিং, পল্লবী, ঢাকা-১২১৬।



২৩-১১-২০২১

মোঃ মাসুদ রানা
উপ-পরিচালক (এটিএস)



বাংলাদেশ বেসামরিক বিমান চলাচল কর্তৃপক্ষ
সদর দপ্তর, কুর্মিটোলা, ঢাকা-১২২৯।
www.caab.gov.bd
এয়ার ট্রাফিক ম্যানেজমেন্ট বিভাগ



স্মারক নম্বর: ৩০.৩১.০০০০.১৪৪.০২.০০২.২১.১৩৯

তারিখ: ৮ অগ্রহাষণ ১৪২৮

২৩ নভেম্বর ২০২১

বিষয়: স্থাপনা/ভবন নির্মাণে উচ্চতার ছাড়পত্র প্রসংগে।

সূত্র: নং-২৫.৩৯.০০০০.০৪৬.৩৮.১৪৮.২০২১-১৬৮২, তারিখ:-০১/১১/২০২১খ্রিঃ।

১। উপর্যুক্ত বিষয়ে সুত্রোল্লিখিত পত্রের বরাতে (সংশ্লিষ্ট অন্যান্য সরকারী সংস্থা/বিভাগের অনাপত্তি সাপেক্ষে) প্রস্তাবিত স্থানে হযরত শাহজালাল আন্তর্জাতিক বিমানবন্দরের OLS এর আলোকে ANO (AD) A1 এবং ICAO Annex-14 এর নিয়ম অনুযায়ী নিম্নবর্ণিত হকে প্রদর্শিত সর্বোচ্চ প্রাপ্য উচ্চতা কর্তৃপক্ষ কর্তৃক অনুমোদিত হয়েছে।

ক্রমিক নং	স্থাপনা/ভবন নির্মাণের প্রস্তাবিত স্থান/জমির তফসিল	হযরত শাহজালাল আন্তর্জাতিক বিমানবন্দরের এরোড্রাম এলিভেশন হতে অনুমোদিত উচ্চতা
(ক)	ভৌগলিক স্থানাংক: ২৩ডিগ্রী ৫৪মিনিট ০৬.৮৪সেকেন্ড উত্তর, ৯০ডিগ্রী ৪০মিনিট ৯২.০০সেকেন্ড পূর্ব, প্লট নং-১৬ ও ২৯ ব্লক- এ, টঙ্গী শিল্প এলাকা।	৩১৮(তিনশত আঠারো)ফুট

০২। স্থাপনা/ভবন নির্মাণে নির্মাণকারী ব্যক্তি/গোষ্ঠী/সংস্থা/প্রতিষ্ঠানকে নিম্নবর্ণিত শর্ত সমূহ অবশ্যই পালন করতে হবে:

(ক) স্থাপনা/ভবনের সিঁড়িঘর, জলাধার, লিফট, এন্টেনা (যদি থাকে), খুঁটি, প্রতিবন্ধক বাতি ইত্যাদিসহ মোট উচ্চতা অনুমোদিত উচ্চতার মধ্যে সীমাবদ্ধ রাখতে হবে।

(খ) নির্মাণ কাজের জন্য ফ্রেন বা তদজাতীয় কোন যন্ত্রপাতি ব্যবহার করলে সেগুলোও উক্ত উচ্চতার মধ্যে সীমিত রাখতে হবে।

(গ) স্থাপনা/ভবনের চুড়ায় (প্রযোজ্য ক্ষেত্রে) লাল প্রতিবন্ধক বাতি সূর্যাস্ত হতে সূর্যোদয় পর্যন্ত এবং খারাপ আবহাওয়ায় জ্বালিয়ে রাখতে হবে।

০৩। হযরত শাহজালাল আন্তর্জাতিক বিমানবন্দরের এরোড্রাম এলিভেশন (Mean Sea Level হতে উচ্চতা)-কে ভিত্তি বিবেচনায় উক্ত স্থানে অবকাঠামো নির্মাণের প্রাপ্য উচ্চতা নির্ধারণ করা হয়েছে। সুতরাং নির্মাণ স্থানের এলিভেশন ২৭ ফুটের অতিরিক্ত হলে, অতিরিক্ত উচ্চতা অত্র পত্রের মাধ্যমে প্রদত্ত উচ্চতা হতে বাদ দিয়ে প্রস্তাবিত অবকাঠামো নির্মাণ করতে হবে।

০৪। রাজধানী উন্নয়ন কর্তৃপক্ষ/নকশা অনুমোদনকারী সংস্থা প্রস্তাবিত স্থানে উপরোক্ত শর্তাবলীর আলোকে অনুমোদিত উচ্চতার মধ্যে স্থাপনা/ভবন নির্মাণ সীমিত রাখা নিশ্চিত করতে হবে।

০৫। সিএএবি'র ওয়েবসাইট (www.caab.gov.bd)-এ প্রকাশিত অনুমোদিত উচ্চতার ছাড়পত্রটি যাচাই করণের জন্য রাজধানী উন্নয়ন কর্তৃপক্ষ/নকশা অনুমোদনকারী সংস্থাকে অনুরোধ করা যাচ্ছে।

২৩-১১-২০২১

মোঃ মাসুদ রানা

উপ-পরিচালক (এটিএস)

চেয়ারম্যান, রাজধানী উন্নয়ন কর্তৃপক্ষ, রাজউক ভবন, ঢাকা।

দৃষ্টি আকর্ষণঃ .পরিচালক, পরিচালক (উন্নয়ন নিয়ন্ত্রণ-১)(চঃ দাঃ), রাজধানী উন্নয়ন কর্তৃপক্ষ, ঢাকা।


স্মারক নম্বর: ৩০.৩১.০০০০.১৪৪.০২.০০২.২১.১৩৯/১(২)

তারিখ: ৮ অগ্রহাষণ ১৪২৮

২৩ নভেম্বর ২০২১

সদয় অবগতি ও কার্যার্থে প্রেরণ করা হল:

- ১) পরিচালক (সিএনএস), পরিচালক(সিএনএস) এর দপ্তর, বাংলাদেশ বেসামরিক বিমান চলাচল কর্তৃপক্ষ(ওয়েবসাইটে প্রকাশের জন্য অনুরোধ করা হল)।
- ২) জনাব এম এ হায়দার হোসেন, ব্যবস্থাপনা পরিচালক, ড্রাগ ইন্টারন্যাশনাল লিমিটেড, প্রধান কার্যালয়-১৭, বীর উত্তম কে এম মফিউল্লাহ রোড(গ্রীন রোড), থানা- কলাবাগান, ঢাকা-১২০৫।



২৩-১১-২০২১

মোঃ মাসুদ রানা

উপ-পরিচালক (এটিএস)